




**LEGENDA**

 PORZIONE DI DUMPING D2 INTERESSATA DALL'AMPLIAMENTO DELLA CAPACITA' DI ABBANCAMENTO RISPETTO ALLA VOLUMETRIA MASSIMA STOCCABILE GIA' APPROVATA DALLA REGIONE BASILICATA. (sup. presa in considerazione per lo stoccaggio di progetto: 58.055,00 mq)

 AREE DI ACCUMULO TEMPORANEO PER LO STOCCAGGIO DELLA COLTRE SUPERFICIALE DI mc 21.489,00 (sup. disponibile 22.992,00 mq)

 **D12** AREA DISPONIBILE PER ABBANCAMENTO DI 7.857,00 mc QUALE VOLUME RESIDUALE RISPETTO ALLA VOLUMETRIA MASSIMA STOCCABILE GIA' APPROVATA DALLA REGIONE BASILICATA (sup. disponibile 36.100,00 mq)

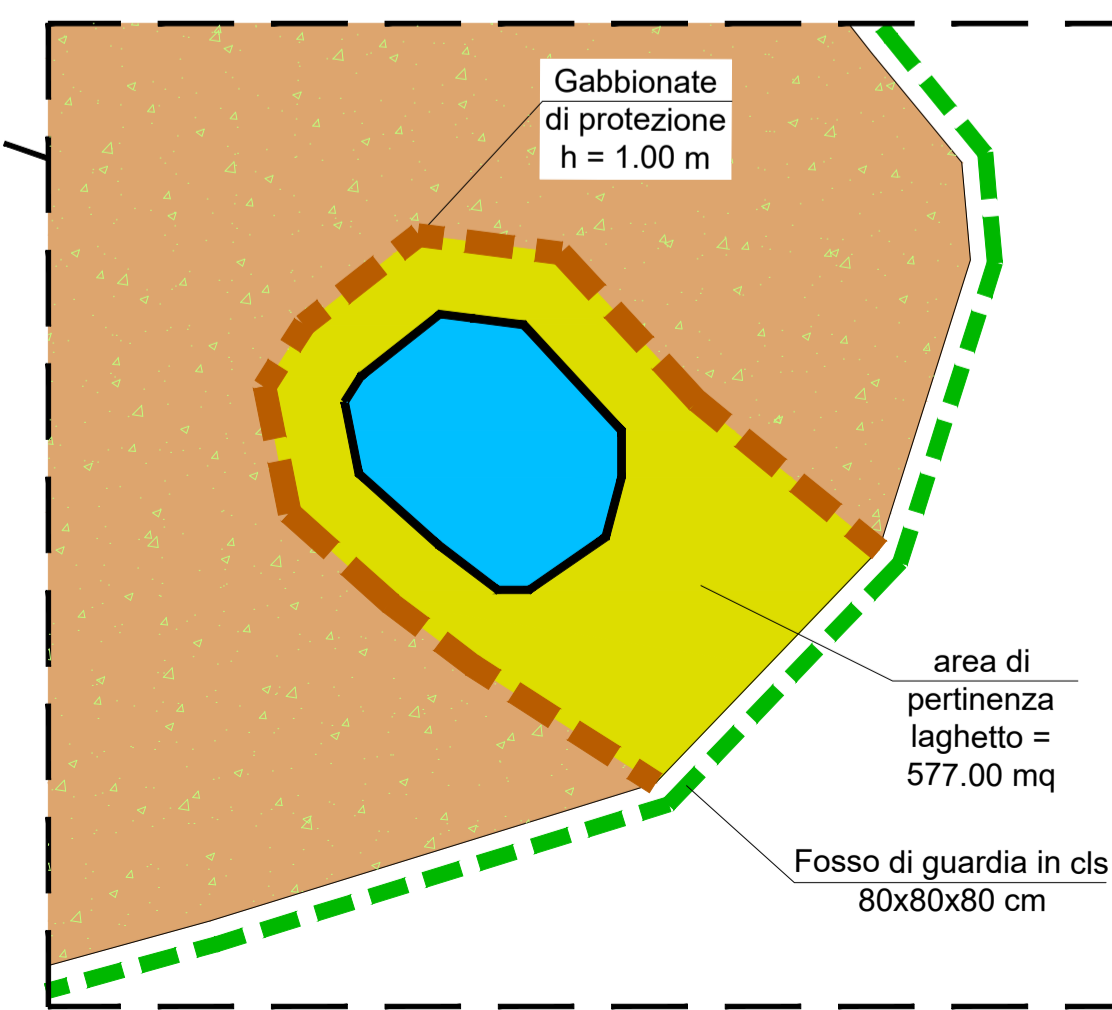
 SEZ. XX - PROG. YY  
SEZIONI DI RIFERIMENTO

 STRADA DI ACCESSO A DUMPING D2

 LIMITE PROPRIETA' TOTAL

 AREA LAGHETTO ARTIFICIALE

**STRALCIO PLANIMETRICO DI DETTAGLIO**  
Scala 1:500



01	13/01/2024	AFD	Accepted For design	G. LO SASSO	M.DE FALCO	M.DE FALCO
00	03/05/2023	AFD	Accepted For design	G. LO SASSO	M.DE FALCO	M.DE FALCO
Revision	Date	Status	Revision memo	Issued by	Checked by	Approved by



 Valutazione - 8007 Formale (P)  
Tel / Fax +39 0875 353314  
email: ing.ottavio@tempa.it  
**ING. MICHELE DE FALCO**

This document is the property of TOTAL and shall not be disclosed to third parties or reproduced without permission of the owner.  
This document has been generated by an Electronic Document Management System. When printed it is considered as a for information only copy. The controlled copy is the screen version and it is the holder's responsibility that he/she holds the latest valid version.

**PROGETTO DI PERFORAZIONE DEL POZZO ESPLORATIVO DENOMINATO "GORGOLIONE 3" E SUA EVENTUALE MESSA IN PRODUZIONE**  
GG-3 - AMPLIAMENTO DUMPING - STOCCAGGIO TEMPORANEO - PLANIMETRIA

Doc. Type:	<b>LAY</b>	Syst. / S-Syst.:		Discipline:	<b>CIV</b>	Electronic Filename:	IT-TPR-00-SMDF-000447_01.dwg
COMPANY Document N.	IT-TPR-00-SMDF-000447	Rev.	01	Scale	<b>1/2.000</b>		
Contractor Document N.	IT-TPR-00-SMDF-000447_01	Format:	A1	Sheet	<b>1 of 5</b>		