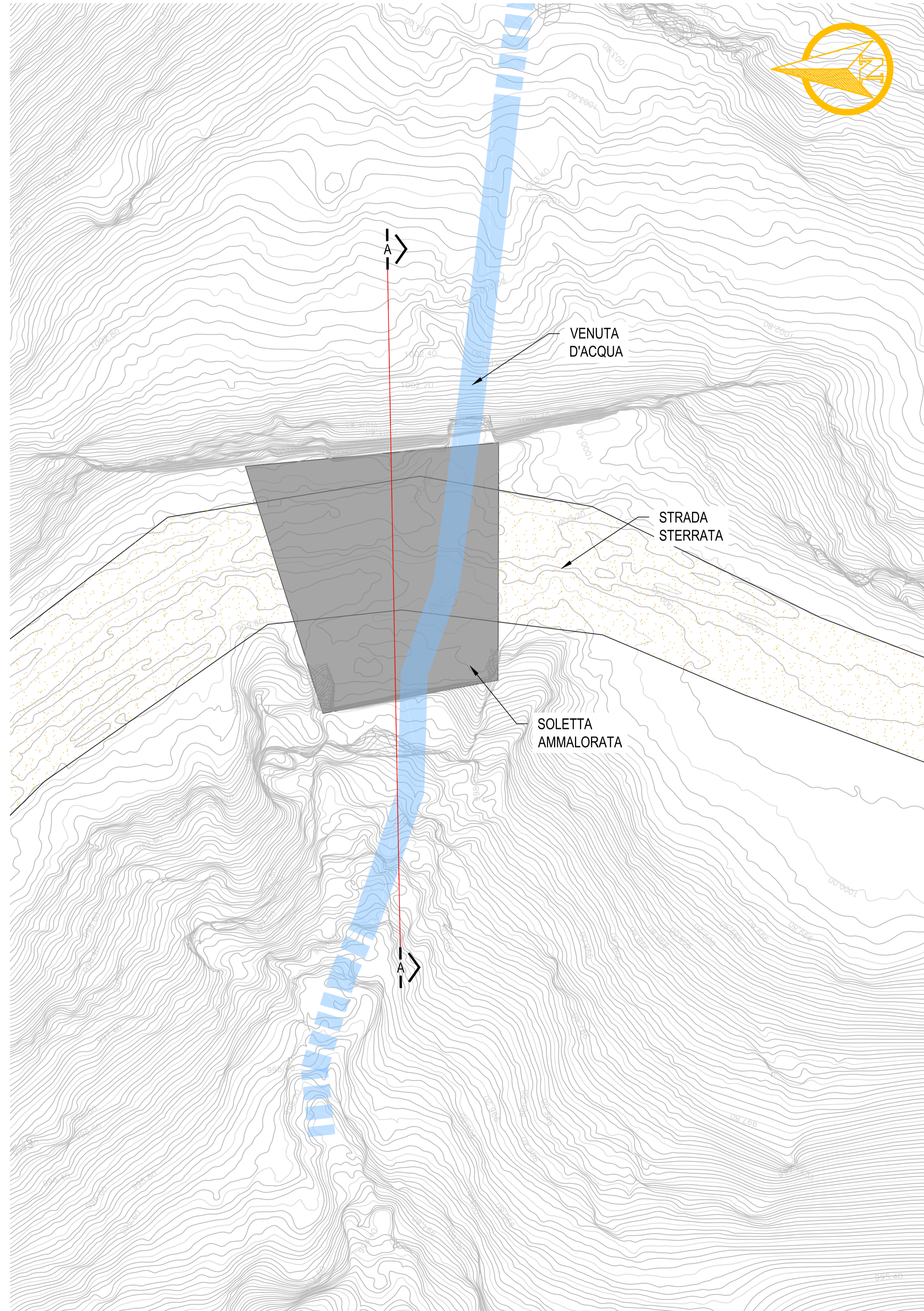
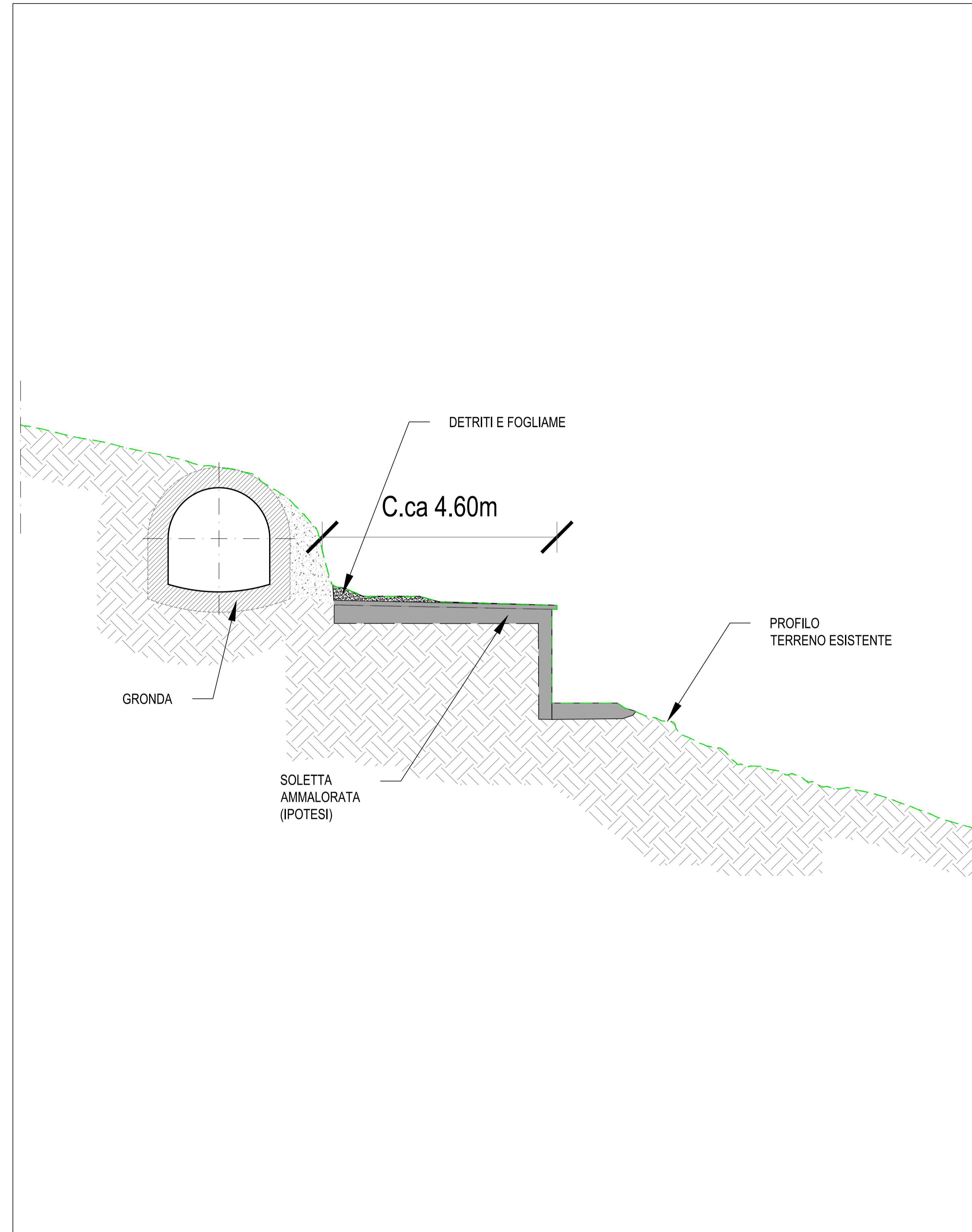





PLANIMETRIA
Scala 1:50

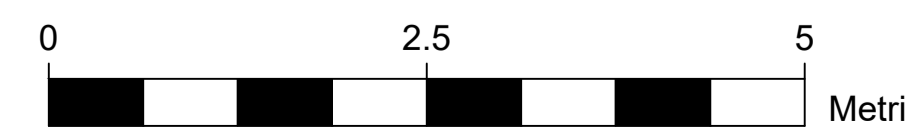


SEZIONE A-A
Scala 1:50



LEGENDA

-  STRADA STERRATA
-  SOLETTA AMMALORATA ESISTENTE
-  TORRENTE



Coordinate System Code ETRS89.UTM-33N

00	18/12/2023	PRIMA EMISSIONE	BM	-----	CF	LP
REV.	DATA	DESCRIZIONE	PREPARATO	COLLABORAZ	CONTROLLATO	VALIDATO
			PREPARED	CONTRIBUTION	CHECKED	VALIDATED
		COMUNE DI ISOLA DEL GRAN SASSO D'ITALIA PROVINCIA DI TERAMO REGIONE ABRUZZO				
		 Enel Green Power Italia srl O&M Hydro Italy Center Southern Area Territorial Unit MONTORIO		Technical Referent: Maintenance & Technical Support Dams & Civil Infrastructures Safety ROMA TS CIVIL		
ESECUTORE / EXECUTOR RTI Frosio Next (mandataria) - Geodes (mandante)						
STRATEGIES FOR WATER  						
Frosio Next S.r.l. Via Corfù 71 - 25124 Brescia Tel: +39 030 3702371 Mail: info@frosionext.com Sito: www.frosionext.com			Geodes S.r.l. Piazza Arturo Graf, 124 - 10126 Torino Tel: +39.011.69.60.938 Mail: mail@geodes.it Sito: www.geodes.it			
IMPIANTO / PLANT		CENTRALE IDROELETTRICA DI SAN GIACOMO AL VOMANO			CODICE ELABORATO / CODE	
					D.126	
PARTE / PART		GRONDA RUZZO MAVONE			FILE / FILES	
					D.126_Gronda ammolorata e soletta stradale area, Planimetria e sezione di rilievo	
PROGETTO / PROJECT		PROGETTO DI MANUTENZIONE STRAORDINARIA RIPRISTINO FUNZIONALE CANALE DI GRONDA E OPERE DI PRESA DISSESTATE GRONDA RUZZO MAVONE PER LA CENTRALE IDROELETTRICA DI SAN GIACOMO AL VOMANO			FORMATO / FORMAT	
					Personalizzato	
DISEGNO / DRAWING		GRONDA AMMALORATA E SOLETTA STRADALE EROSA, TRA L'OP VALLE DEGLI ABETI E L'OP FOSSO SCURO - PLANIMETRIA E SEZIONI DI RILIEVO			SCALA PLOT / PLOT SCALE	
					1:1	
					SCALA / SCALE	
					1:50	
RIFERIMENTO CONTRATTO: JA10100090 Commessa: 1395 (FN) - 211232 (GD)						
Questo disegno non può essere riprodotto, né utilizzato altrove, né ceduto a terzi in tutto o in parte senza il consenso scritto degli autori						