










LEGENDA

-  EDIFICI ESISTENTI
-  OP FONTE NERA ED OPERE DI SCAVALCO DELLA GRONDA
-  APPRESTAMENTI-DEPOSITI TEMPORANEI DI CANTIERE
-  CANALE DI GRONDA (TRACCIATO TEORICO)
-  PISTA FORESTALE TRACCIATO 2018 ATTUALMENTE LA PISTA PRESENTE UN TRACCIATO LEGGERMENTE DIFFERENTE
-  CONFINE DI CANTIERE FONTE NERA - BARRIERE FONOASSORBENTI
-  CONFINE DI CANTIERE FONTE NERA
-  CONFINE DI CANTIERE FONTE NERA - BARRIERE FONOASSORBENTI+TELI ISOLANTI
-  VIABILITA' DI CANTIERE

NOTE

La presente cantierizzazione è indicativa; la ditta esecutrice potrebbe adottare una configurazione di cantiere differente, ma con la medesima tutela ambientale.

00	18/12/2023	PRIMA EMISSIONE	MB	-----	MR	LP
REV.	DATA	DESCRIZIONE	PREPARATO	COLLABORAZIONE	CONTROLLATO	VALIDATO
			PREPARED	CONTRIBUTION	CHECKED	VALIDATED



COMUNE DI ISOLA DEL GRAN SASSO D'ITALIA
PROVINCIA DI TERAMO
REGIONE ABRUZZO



Enel Green Power Italia srl
 O&M Hydro Italy
 Center Southern Area
 Territorial Unit MONTORIO

Technical Referent:
 Maintenance & Technical Support
 Dams & Civil Infrastructures Safety
 ROMA TS CIVIL

ESECUTORE / ESECUTOR RTI Frosio Next (mandataria) - Geodes (mandante)

STRATEGIES FOR WATER
FROSIO next
 Frosio Next S.r.l.
 Via Corfù 71 - 25124 Brescia
 Tel: +39 030 3702371
 Mail: info@frosionext.com
 Sito: www.frosionext.com

GEODES
 Geodes S.r.l.
 Piazza Arturo Graf, 124 - 10126 Torino
 Tel. +39.011.69.60.938
 Mail: mail@geodes.it
 Sito: www.geodes.it

IMPIANTO / PLANT	CENTRALE IDROELETTRICA DI SAN GIACOMO AL VOMANO	CODICE ELABORATO / CODE	D.131
PARTE / PART	GRONDA RUZZO MAVONE	FILE / FILES	D.131_Cantiere Fonte Nera_Proposta cantierizzazione
PROGETTO / PROJECT	PROGETTO DI MANUTENZIONE STRAORDINARIA RIPRISTINO FUNZIONALE CANALE DI GRONDA E OPERE DI PRESA DISSESTATE GRONDA RUZZO MAVONE PER LA CENTRALE IDROELETTRICA DI SAN GIACOMO AL VOMANO	FORMATO / FORMAT	A1
DISEGNO / DRAWING	CANTIERE FONTE NERA PROPOSTA CANTIERIZZAZIONE	SCALA PLOT / PLOT SCALE	1:1
		SCALA / SCALE	1:200

Coordinate System Code ETRS89.UTM-33N

RIFERIMENTO CONTRATTO: JA10100090 Commessa: 1395 (FN) - 211232 (GD)
 Questo disegno non può essere riprodotto, né utilizzato altrove, né ceduto a terzi in tutto o in parte senza il consenso scritto degli autori