SCHEMA RAPPRESENTATIVO SEGNALAZIONI AEROGENERATORI SCALA 1:20000

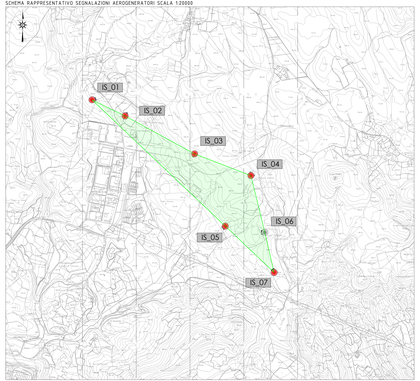

LEGENDA SCHEMA SEGNALAZIONI WTG

- WTG senza segnalazione diurna e notturna
- WTG con segnalazione diurna e notturna
- Perimetro e area di ingombro area produttiva parco eolico

Nome WTG	COORDINATE GEOGRAFICHE WGS-84		ELEVAZIONE			SEGNALETICA	
	EST	NORD	AGL (m) altezza WTG	AMSL (m) quota alla base WTG	AMSL (m) quota al top WTG	DAY	NIGHT
IS_01	9°73'44,70"	39°.47'60,83"	200	545,00	745,00	Si	Si
IS_02	9°75'7,68"	39°.47'42,19"	200	529,60	729,60	Si	Si
IS_03	9°9'45,98"	39°.47'21,79"	200	581,00	781,00	Si	Si
IS_04	9°9'25,19"	39°.47'10,04"	200	616,50	816,50	Si	Si
IS_05	9°9'7,26"	39°.46'42,96"	200	527,80	727,80	Si	Si
IS_06	9°9'34,80"	39°.46'39,57"	200	588,00	788,00	No	No
IS_07	9°9'41,15"	39°.46'18,07"	200	584,60	784,60	Si	Si

PLANIMETRIA QUADRO UNIONE SEZIONI SCALA 1:5000

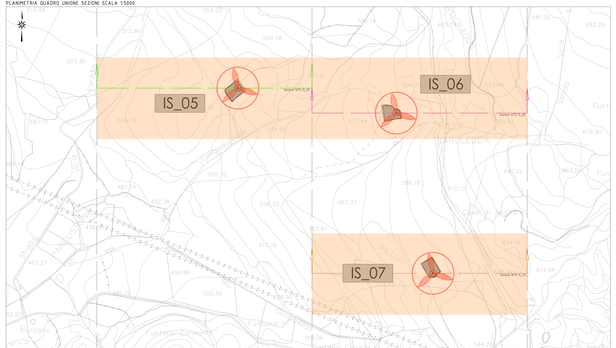

RAPPRESENTAZIONE PROFILO ALTIMETRICO AEROGENERATORE WTG IS_05 - SCALA 1:2500

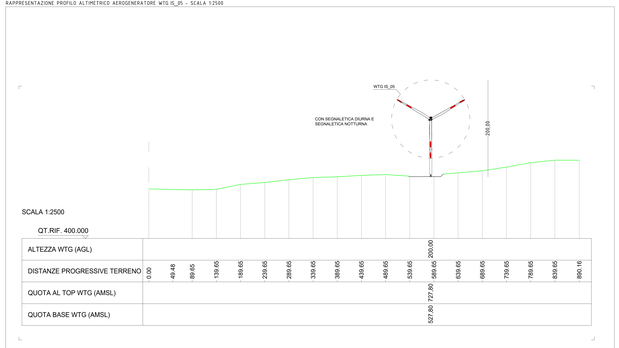

ALTEZZA WTG (AGL)	200,00																			
DISTANZE PROGRESSIVE TERRENO	0,00	49,48	89,65	139,65	189,65	239,65	289,65	339,65	389,65	439,65	489,65	539,65	589,65	639,65	689,65	739,65	789,65	839,65	890,16	
QUOTA AL TOP WTG (AMSL)	727,80																			
QUOTA BASE WTG (AMSL)	527,80																			

RAPPRESENTAZIONE PROFILO ALTIMETRICO AEROGENERATORE WTG IS_06 - SCALA 1:2500



ALTEZZA WTG (AGL)	200,00																			
DISTANZE PROGRESSIVE TERRENO	0,00	49,48	96,48	145,48	195,48	245,48	295,48	345,48	395,48	445,48	495,48	545,48	593,48	643,48	693,48	741,48	789,48	839,48	890,00	
QUOTA AL TOP WTG (AMSL)	788,00																			
QUOTA BASE WTG (AMSL)	588,00																			

RAPPRESENTAZIONE PROFILO ALTIMETRICO AEROGENERATORE WTG IS_03 - SCALA 1:2500

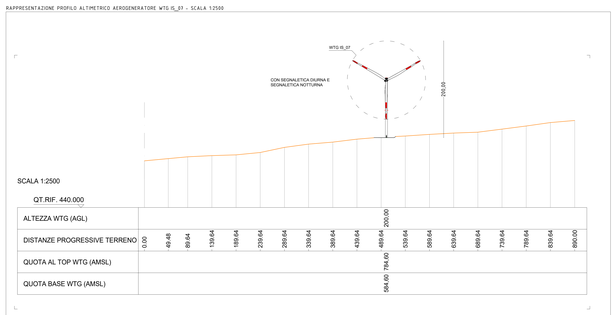

ALTEZZA WTG (AGL)	200,00																			
DISTANZE PROGRESSIVE TERRENO	0,00	49,48	89,64	139,64	189,64	229,64	289,64	339,64	389,64	429,64	489,64	539,64	589,64	639,64	689,64	739,64	789,64	839,64	890,00	
QUOTA AL TOP WTG (AMSL)	784,60																			
QUOTA BASE WTG (AMSL)	584,60																			

RAPPRESENTAZIONE PROFILO ALTIMETRICO ESTESO A TUTTI GLI AEROGENERATORI - SCALA 1:4000

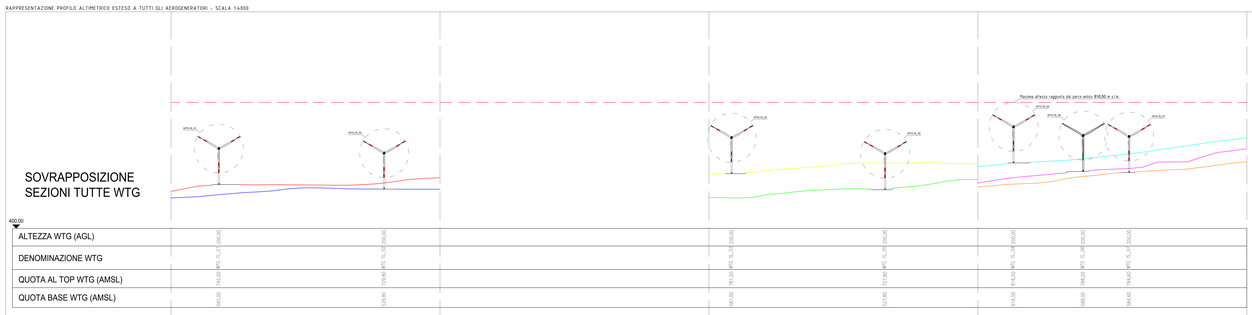

SARDEOLICA
Società Unipersonale
Sede Sinaia Overst - Z.I. Macchiareddu - 09068 Uta (CA)
Società del gruppo SARAS

PARCO EOLICO

COMUNE DI ISILI

PROVINCIA DEL SUD SARDEGNA (SU)

STUDIO DI IMPATTO AMBIENTALE

Elaborato:
PROGETTO DEFINITIVO OPERE CIVILI
RAPPRESENTAZIONE PIANO ALTIMETRICA QUTACCIU VERTICALI WTG IS_05 - IS_06 - IS_07 - PROFILO COMPLETO TUTTE WTG

Codice elaborato: **IS_PC_1012.2**
Scala: Varie
Data: Dicembre 2023

Il committente: Sardeolica s.r.l.

Coordinamento: FAD SYSTEM SRL - Società di ingegneria
Dott. Ing. Ivano Distinto *Dott. Ing. Carlo Fadda*

Elaborato a cura di:
Fad System srl

rev.	data	descrizione revisione	rev.	data	descrizione revisione
00	01/12/2023	Emesso per procedura di VIA			

FAD System S.r.l. - Società di Ingegneria
Via Angioina 136 - 09134 - Cagliari - Uffici Via Rossini 81- 09044 Quartucciu (CA)
Tel./Fax: 070/2348760 - e-mail info@fadsystem.net