SCHEMA RAPPRESENTATIVO SEGNALAZIONI AEROGENERATORI SCALA 1:20000

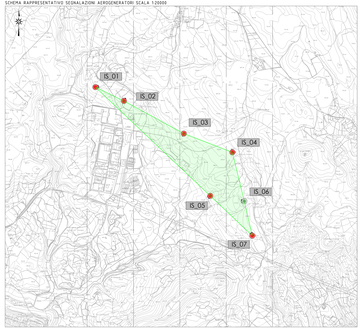

LEGENDA SCHEMA SEGNALAZIONI WTG

- WTG senza segnalazione diurna e notturna
- WTG con segnalazione diurna e notturna
- Perimetro e area di ingombro area produttiva parco eolico

Nome WTG	COORDINATE GEOGRAFICHE WGS-84		ELEVAZIONE			SEGNALETICA	
	EST	NORD	AGL (m) altezza WTG	AMSL (m) quota alla base WTG	AMSL (m) quota al top WTG	DAY	NIGHT
IS_01	9°7'34,70"	39° 40'50,83"	200	546,00	746,00	Si	Si
IS_02	9°7'52,88"	39°40'42,19"	200	529,90	729,90	Si	Si
IS_03	9°9'45,68"	39°40'21,79"	200	581,00	781,00	Si	Si
IS_04	9°9'25,19"	39°40'10,04"	200	616,50	816,50	Si	Si
IS_05	9°8'7,28"	39°40'42,96"	200	527,80	727,80	Si	Si
IS_06	9°9'34,80"	39°40'39,57"	200	588,00	788,00	No	No
IS_07	9°9'41,18"	39°40'18,07"	200	584,50	784,60	Si	Si

PLANIMETRIA QUADRO UNIONE SEZIONI SCALA 1:5000

RAPPRESENTAZIONE PROFILO ALTIMETRICO AEROGENERATORE WTG IS_01 - SCALA 1:2500

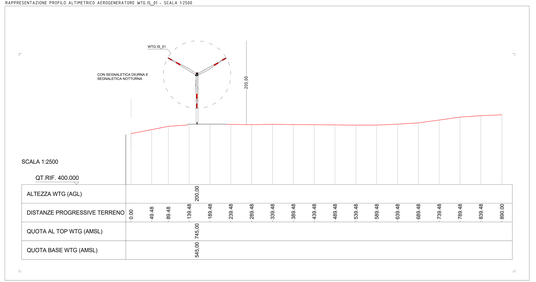

RAPPRESENTAZIONE PROFILO ALTIMETRICO AEROGENERATORE WTG IS_02 - SCALA 1:2500

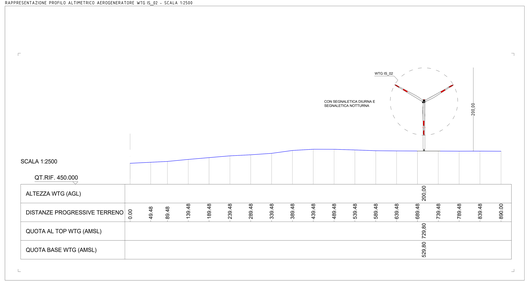

RAPPRESENTAZIONE PROFILO ALTIMETRICO AEROGENERATORE WTG IS_03 - SCALA 1:2500

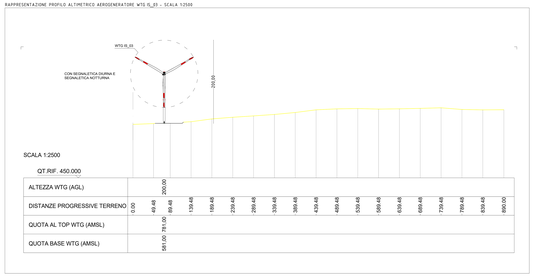

RAPPRESENTAZIONE PROFILO ALTIMETRICO AEROGENERATORE WTG IS_04 - SCALA 1:2500

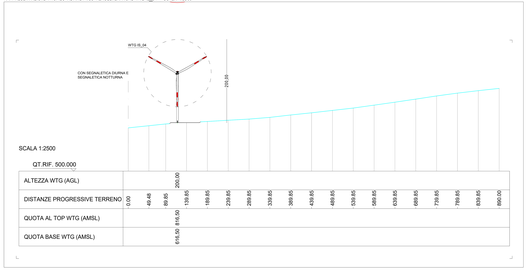

SARDEOLICA Renewable Energy

Sede Legale: Strada Provinciale 2 - 71 Macchiarola - (FOGGIA) (FG) (ICA)
Società del gruppo SARAS

PARCO EOLICO

COMUNE DI ISILI

PROVINCIA DEL SUD SARDEGNA (SU)

STUDIO DI IMPATTO AMBIENTALE

Elaborato:
PROGETTO DEFINITIVO OPERE CVVU
RAPPRESENTAZIONE PLANO ALTIMETRICA OSTACOLI VERTICALI WTG IS_01 - IS_02 - IS_03 - IS_04

Codice elaborato: **B_RC_R013**
Scala: tranne
Data: Dicembre 2022

Il committente: Sardeolica s.r.l.

Coordinamento: FAD SYSTEM SRL - Società di ingegneria
Dott. Ing. Ivano Distinto Dott. Ing. Carlo Foddis

Elaborato a cura di:
Fad System srl

Rev.	Data	Descrizione revisione	Rev.	Data	Descrizione revisione
00	21/12/2022	Emessa per procedura di VIA			

FAD System S.r.l. - Società di ingegneria
Via Argiolas 15a - 09134 - Cagliari - (ITA) Via Rosati 61 - 09044 Quartucciu (CA)
Tel. Fax: 070 2348042 - e-mail: info@fadsystem.net