## ANALISI PIAZZOLA WTG IS_06

FOTO AEREA
INDIVIDUAZIONE PUNTO FOTOGRAFICO

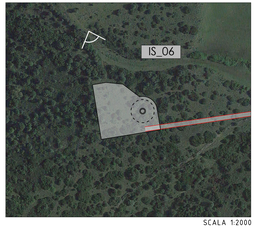


SCALA 1:2000

LOCALIZZAZIONE PUNTO INSTALLAZIONE AEROGENERATORE




INGOMBRO PIAZZOLA SU FOTO AEREA CON CURVE DI LIVELLO EQUIDISTANZA 0.5M

SCALA 1:1000

PLANIMETRIA DI PROGETTO PIAZZOLA FASE DI CANTIERE SU CARTOGRAFIA CON CURVE DI LIVELLO EQUIDISTANTI 0.5M

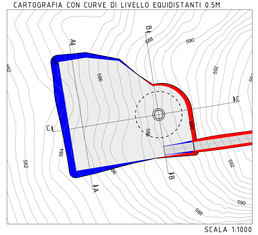

SCALA 1:1000

SEZIONE A-A SCALA 1:500




SEZIONE B-B SCALA 1:500

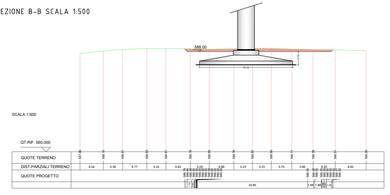


SEZIONE C-C SCALA 1:500

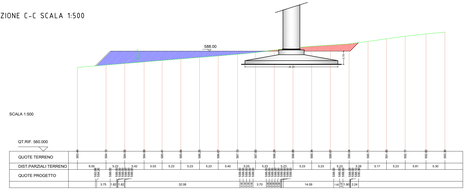


PLANIMETRIA PIAZZOLA - FASE DI MONTAGGIO

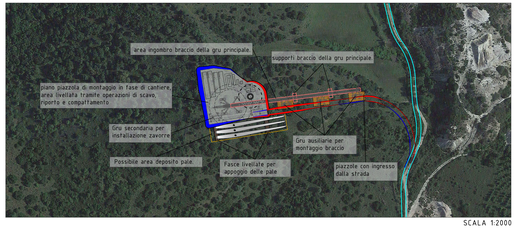


SCALA 1:2000

PLANIMETRIA PIAZZOLA - FASE DI ESERCIZIO

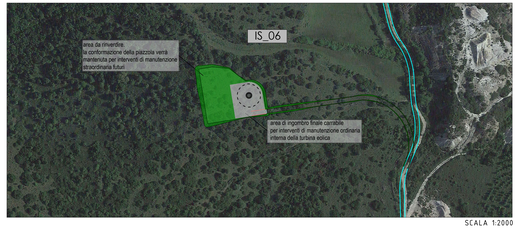


SCALA 1:2000

## ANALISI PIAZZOLA WTG IS_07

FOTO AEREA
INDIVIDUAZIONE PUNTO FOTOGRAFICO

SCALA 1:2000

LOCALIZZAZIONE PUNTO INSTALLAZIONE AEROGENERATORE

INGOMBRO PIAZZOLA SU FOTO AEREA CON CURVE DI LIVELLO EQUIDISTANZA 0.5M

SCALA 1:1000

PLANIMETRIA DI PROGETTO PIAZZOLA FASE DI CANTIERE SU CARTOGRAFIA CON CURVE DI LIVELLO EQUIDISTANTI 0.5M

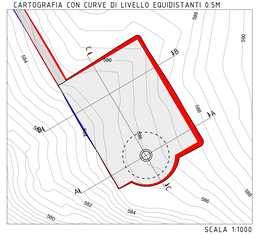

SCALA 1:1000

SEZIONE A-A SCALA 1:500

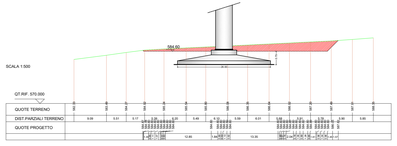


SEZIONE B-B SCALA 1:500




SEZIONE C-C SCALA 1:500




PLANIMETRIA PIAZZOLA - FASE DI MONTAGGIO

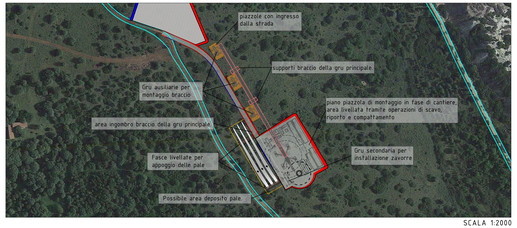


SCALA 1:2000

PLANIMETRIA PIAZZOLA - FASE DI ESERCIZIO

SCALA 1:2000

DATI DIMENSIONALI PIAZZOLE

| WTG | Quota piazzola (m) | Superficie piazzola ($m^2$) | Volume scavo ($m^3$) | Volume riporto ($m^3$) (*) |
|---|---|---|---|---|
| IS_01 | 545.00 | 3910.00 | 1193.26 | 1527.23 |
| IS_02 | 529.80 | 4047.00 | 2499.96 | 711.26 |
| IS_03 | 581.00 | 3753.00 | 2934.21 | 1829.68 |
| IS_04 | 616.50 | 4133.00 | 1410.70 | 1333.33 |
| IS_05 | 527.80 | 3617.00 | 7716.38 | 781.69 |
| IS_06 | 588.00 | 3469.00 | 1053.40 | 5909.57 |
| IS_07 | 584.60 | 3593.00 | 4828.33 | 48.15 |

(*) Al netto dello strato di finitura superficiale (Sp. 15cm) e dei volumi di scavo e riporto relativi alla realizzazione della fondazione pari rispettivamente a: scavo 2821.70 mc, riporto 1782.80 mc.

Profilo terreno
Profilo progetto
Area di riporto
Area di scavo
Finitura superficiale

SARDEOLICA
Renewable Energy
Sesta Strada Ovest - Z.I. Macchiareddu - 09068 Uta (CA)
Società del gruppo SARAS

# PARCO EOLICO

## COMUNE DI ISILI

PROVINCIA DEL SUD SARDEGNA (SU)

***STUDIO DI IMPATTO AMBIENTALE***

**Elaborato:**
*PROGETTO DEFINITIVO OPERE CIVILI*
**Analisi piazzole IS_06-IS_07**
**Sezioni rappresentative e inquadramento fotografico**
**Analisi piazzole fase cantiere ed esercizio**

Codice elaborato: **IS_PC_T008.3**
Scala: Varie
Data: Dicembre 2023

**Il committente:** Sardeolica s.r.l.


***Coordinamento:*** FAD SYSTEM SRL - Società di ingegneria
*Dott. Ing. Ivano Distinto* *Dott. Ing. Carlo Foddis*

***Elaborato a cura di:***
*Fad System srl*


| rev. | data | descrizione revisione | rev. | data | descrizione revisione |
|---|---|---|---|---|---|
| 00 | 01/12/2023 | Emesso per procedura di VIA | | | |


FAD System S.r.l. - Società di ingegneria
Via Argiolas 134 - 09134 - Cagliari - Uffici Via Rossini 81 - 09044 Quartucciu (CA)
Tel./Fax: 070/2340760 - e-mail: info@fadsystem.net


FAD SYSTEM
Ingegneria per l'ambiente