PLANIMETRIA GENERALE INQUADRAMENTO SU FOTO AEREA – SCALA 1:25000

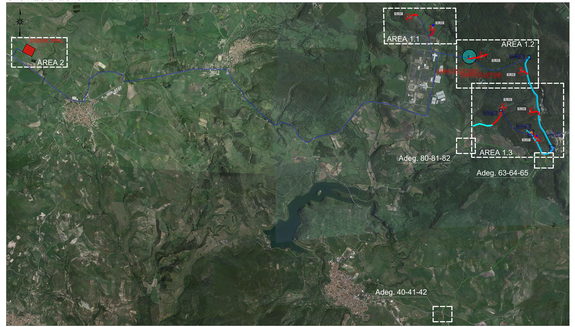

AREA 12 SU CATASTALE – SCALA 12:500

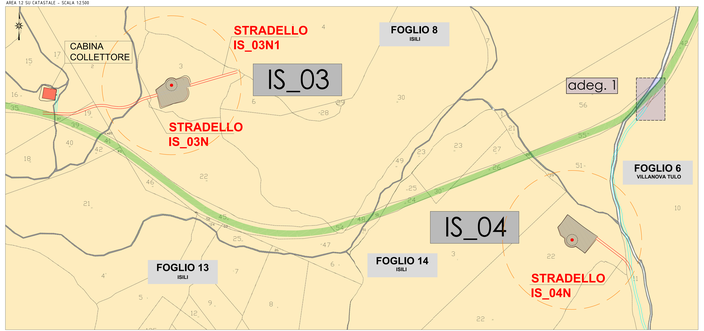

AREA 13 SU CATASTALE – SCALA 12:500

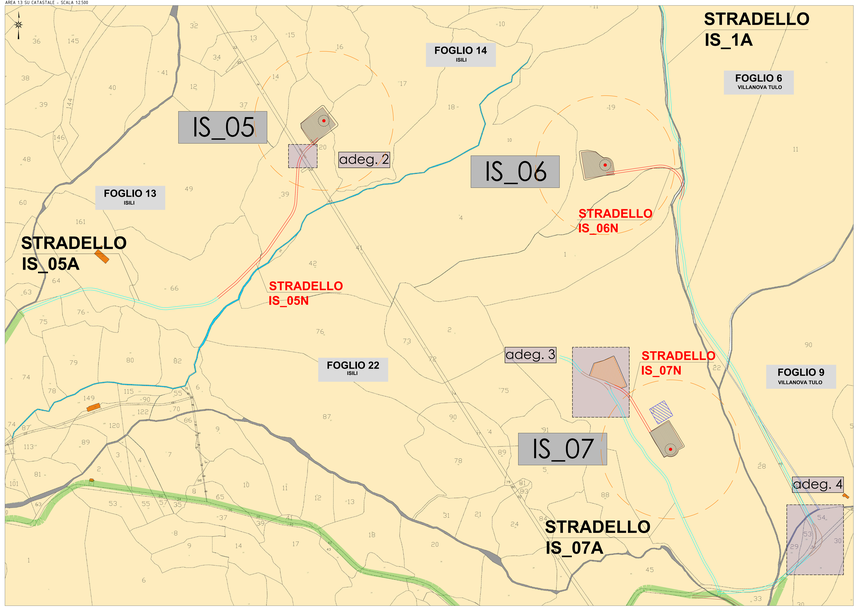

ADEGUAMENTO 40-41-42 SU CATASTALE – SCALA 12:500

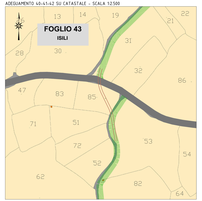

ADEGUAMENTO 63-64-65 SU CATASTALE – SCALA 12:500

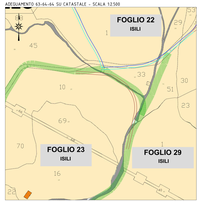

ADEGUAMENTO 80-81-82 SU CATASTALE – SCALA 12:500

ESTREMI CATASTALI PARTICELLE INTERESSATE DA AEROGENERATORI, PIAZZOLE E CABINA COLLETTORE

WTG	OPERA	COMUNE	FOGLIO	MAPPALE
IS_01	AEROGENERATORE E FONDAZIONE	ISILI	6	34
IS_02	AEROGENERATORE E FONDAZIONE	ISILI	7	1
IS_03	AEROGENERATORE E FONDAZIONE	ISILI	8	2
IS_04	AEROGENERATORE E FONDAZIONE	ISILI	14	22
IS_05	AEROGENERATORE E FONDAZIONE	ISILI	14	20 - 21
IS_06	AEROGENERATORE E FONDAZIONE	ISILI	14	17
IS_07	AEROGENERATORE E FONDAZIONE	ISILI	22	1
	CABINA COLLETTORE	ISILI	8	10

NOTA: I mezzi di trasporto lungo le strade esistenti seguiranno il percorso dell'asse della viabilità, come risulta dalla cartografia/catasto con le omologhe aree, anche se in parte non risultano essere di proprietà del Comune di Isili.

NOTA: L'elenco delle mappali particelle catastali interessate dagli interventi per le strade sono elencate nell'apposito elaborato IS_PC_A006

LEGENDA

- Viabilità d'accesso al sito per i trasporti speciali lungo strade locali principali esistenti (comunali e vicinali)
  (da adeguare alle specifiche di trasporto: pulizia banchine, locali temporanei riempimenti di cunette, potatura rami piante, rimozione di una breve deviata e locali adeguamenti puntuali indicati negli elaborati specifici)
- Viabilità di servizio del parco eolico lungo strade locali secondarie esistenti (comunali,vicinali e interpoderali)
  (da adeguare alle specifiche di trasporto: larghezza media carreggiata 5-6 metri)
- Viabilità di servizio del parco eolico - Nuovi tracciati stradali
- Adeguamenti localizzati della viabilità su tracciati stradali esistenti
- Torre Aerogeneratore in progetto
- Ingombro piano piazzole e fondazioni
- Stazione terna di nuova realizzazione - Punto di connessione
- Area di accantieramento (baracche e logistica di cantiere)
- Siti provvisori di deposito della terra di scotico superficiale
- Tanche ricompresa all'interno della distanza di 162m (un diametro rotore)
- Localizzazione ubicazione cabina collettore
- Adeguamenti stradali localizzati sulla viabilità esistente

SARDEOLICA

Sesta Strada Ovest- Z.I. macchiareddu - 09068 (Or) (CA)
Sardeolica@legalpec.EWAY

PARCO EOLICO

COMUNE DI ISILI

PROVINCIA DEL SUD SARDEGNA (SU)

STUDIO DI IMPATTO AMBIENTALE

Elaborato: *PROGETTO DEFINITIVO OPERE CIVILI*
PLANIMETRIA CATASTALE IMPIANTO - Aerogeneratori, piazzole e viabilità

Codice elaborato: **IS_PC_006**
Scala: tranne
Data: Dicembre 2022

Il committente: Sardeolica s.r.l.

Coordinamento: FAD SYSTEM SRL - Società di ingegneria
Dott. Ing. Andrea Dalbrito — Dott. Ing. Carlo Foddis

Elaborato a cura di:
Fad System srl

rev.	data	descrizione revisione	rev.	data	descrizione revisione
00	12/2022	Emissione per autorizzazione ai sensi			
01					

FAD System S.r.l. - Società di ingegneria
Via Angelico 134 - 00195 Roma - Tel.+39 06 37512400 - Via Cavallotti,14 - 09126 Cagliari (CA)
Tel.+39 070 2080911 - e-mail info@fadsystem.net