

Regione Autonoma
della Sardegna



Provincia Sud Sardegna



Comune di Mandas (SU)



Comune di Serri (SU)



Comune di Escolca (SU)



Comune di Isili (SU)



Comune di Nuragus (SU)



Comune di Genoni (SU)



Committente:

RWE

RWE RENEWABLES ITALIA S.R.L.
via Andrea Doria, 41/G - 00192 Roma
P.IVA/C.F. 06400370968

Titolo del Progetto:

PARCO EOLICO "LOBADAS"

- Comuni di Mandas, Serri, Escolca, Isili, Nuragus e Genoni(SU) -

Documento:

STUDI AMBIENTALI

N° Documento:

PELOB-TS66

ID PROGETTO:

PELOB

SEZIONE:

A

TIPOLOGIA:

T

FORMATO:

A3

Elaborato:

SEZIONI DI VISTA

FOGLIO:

SCALA:

indicata

Nome file:

PELOB-TS66 - Sezioni di vista

A cura di:

iat CONSULENZA
E PROGETTI
www.iatprogetti.it



ORDINE INGEGNERI
PROVINCIA CAGLIARI
N. 3453 Dott. Ing. Giuseppe Frongia

I.A.T. Consulenza e progetti S.r.l.
Dott. Ing. Giuseppe Frongia

Gruppo di progettazione:

Ing. Giuseppe Frongia
(coordinatore e responsabile)
Ing. Marianna Barbarino
Ing. Enrica Batzella
Pian. Terr. Andrea Cappai
Ing. Gianfranco Corda
Ing. Paolo Desogus
Pian. Terr. Veronica Fais
Ing. Gianluca Melis
Ing. Fabrizio Murru
Ing. Andrea Onnis
Pian. Terr. Eleonora Re
Ing. Elisa Roych
Ing. Marco Utzeri

Contributi specialistici:

Ing. Antonio Dedoni (Acustica)
Dott.ssa Alice Nozza (Archeologia)
Dott. Matteo Tatti (Archeologia)

**Studi geologici, agronomici e
ambientali a cura di:**



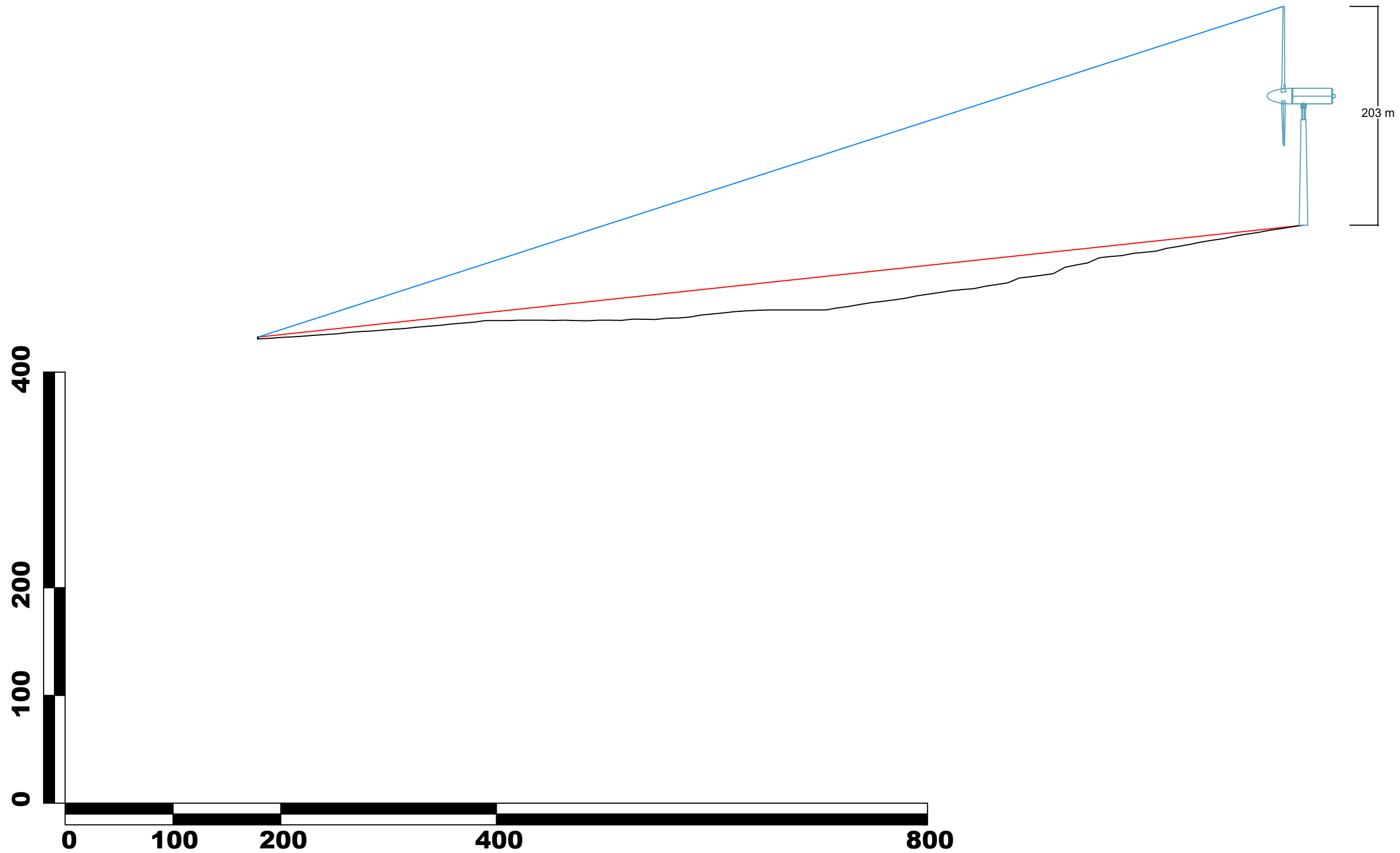
Redattori Studi Ambientali:

Dott.ssa Biol. Maria Antonietta Marino
Dott. Geol. Gualtiero Bellomo
Dott. Agr. Fabio Interrante
Dott. Geol. Massimo Pernicari

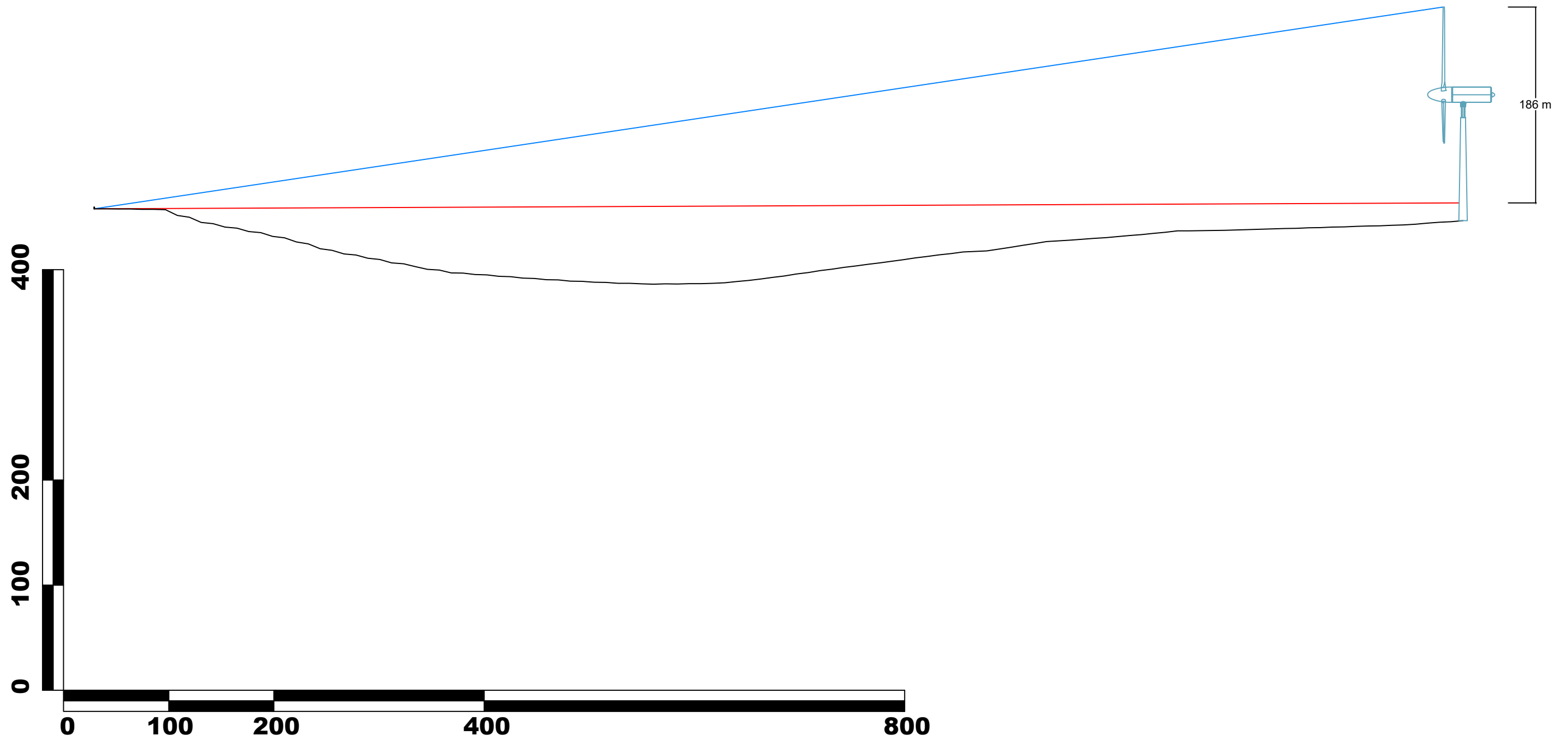
VAMIRGEOIND
AMBIENTE GEOLOGIA E GEOPISICA s.r.l.
Il Direttore Tecnico
Dott.ssa MARINO MARIA ANTONIETTA

Rev:	Data Revisione	Descrizione Revisione	Redatto	Controllato	Approvato
0	15/11/2023	Prima emissione	VAMIRGEOIND	GF	RWE

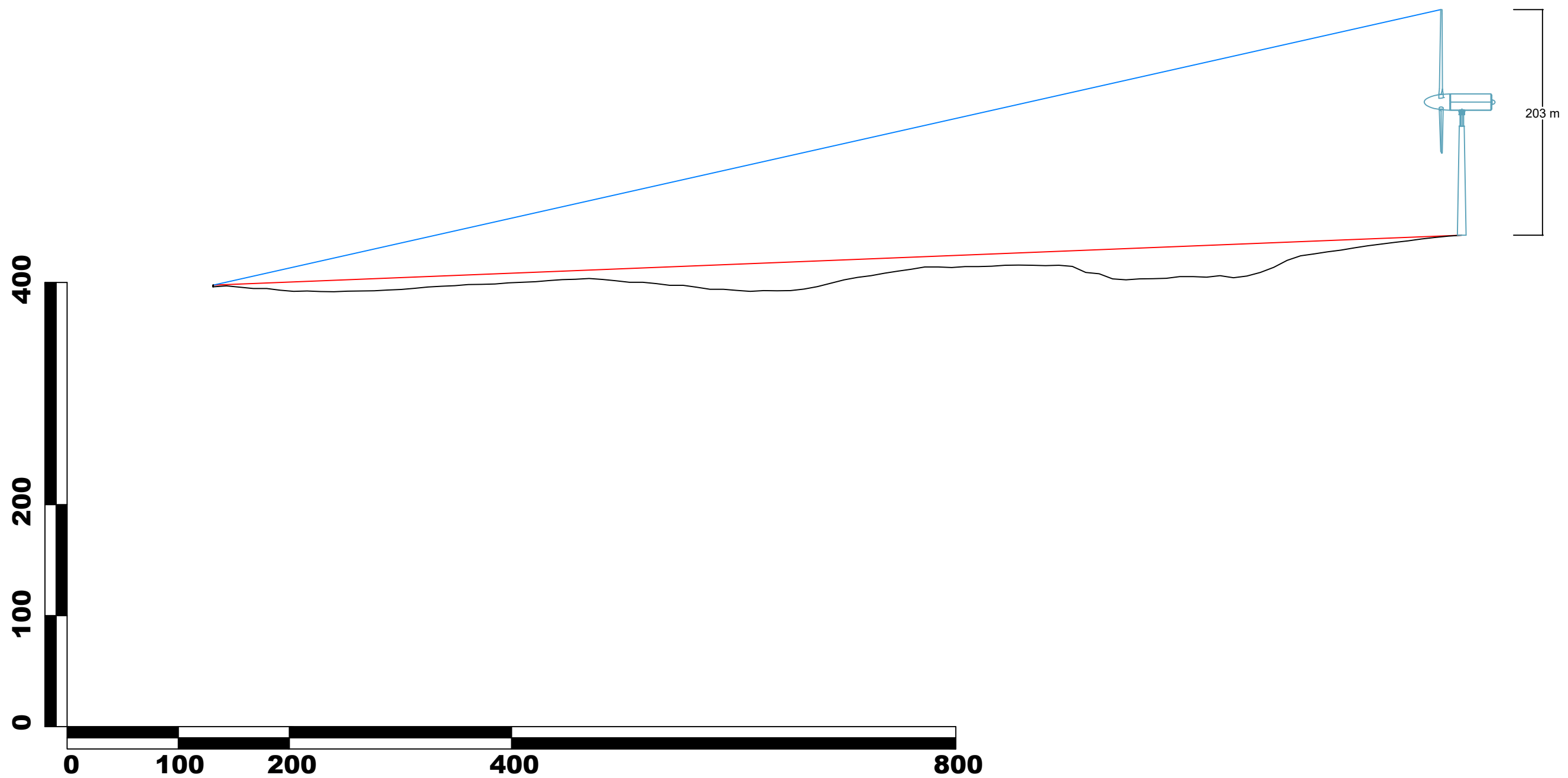
Sezione da PDV 1 (territorio comunale di Escolca) a WTG 08
distanza 970 m - scala 1:4.000



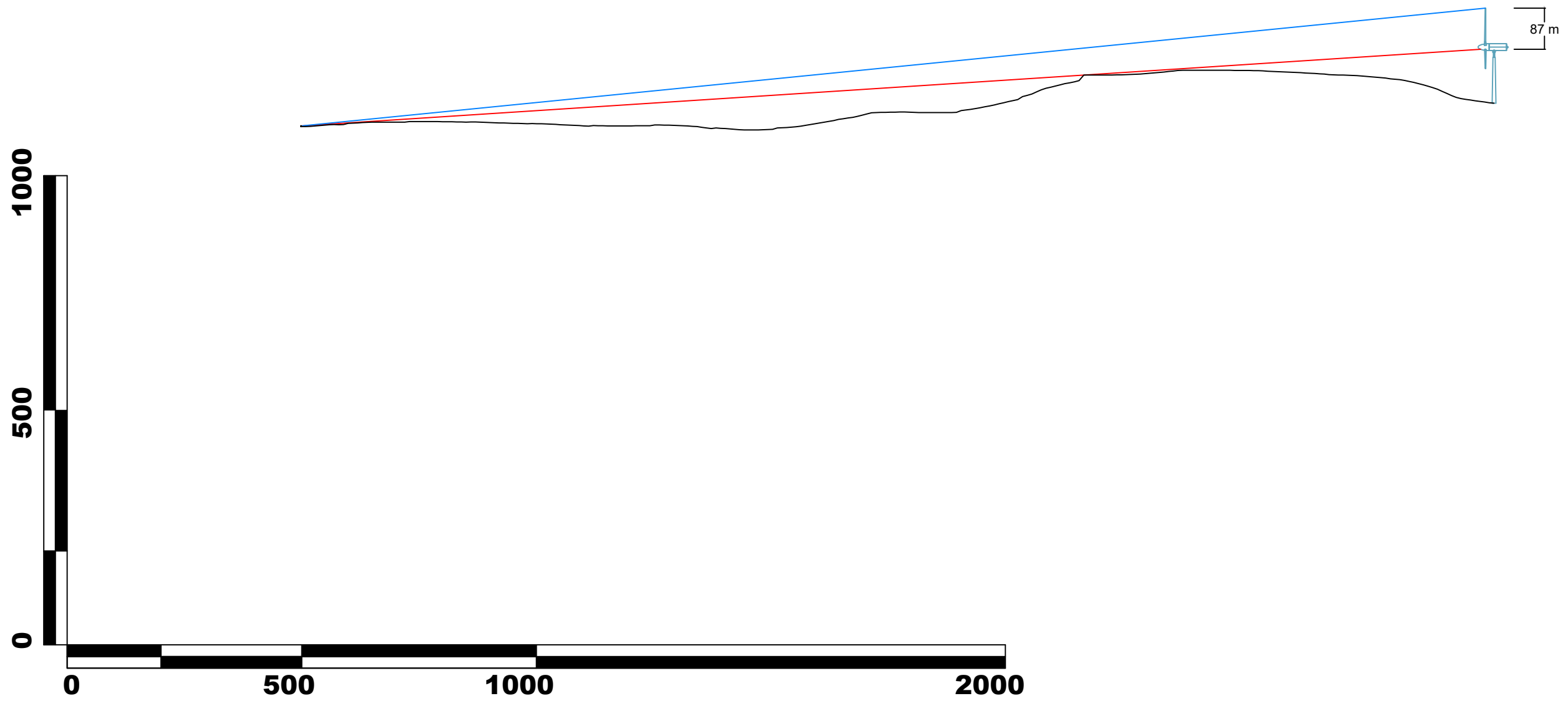
Sezione da PDV 2 (Serri) a WTG 05
distanza 1.302 m - scala 1:4.000



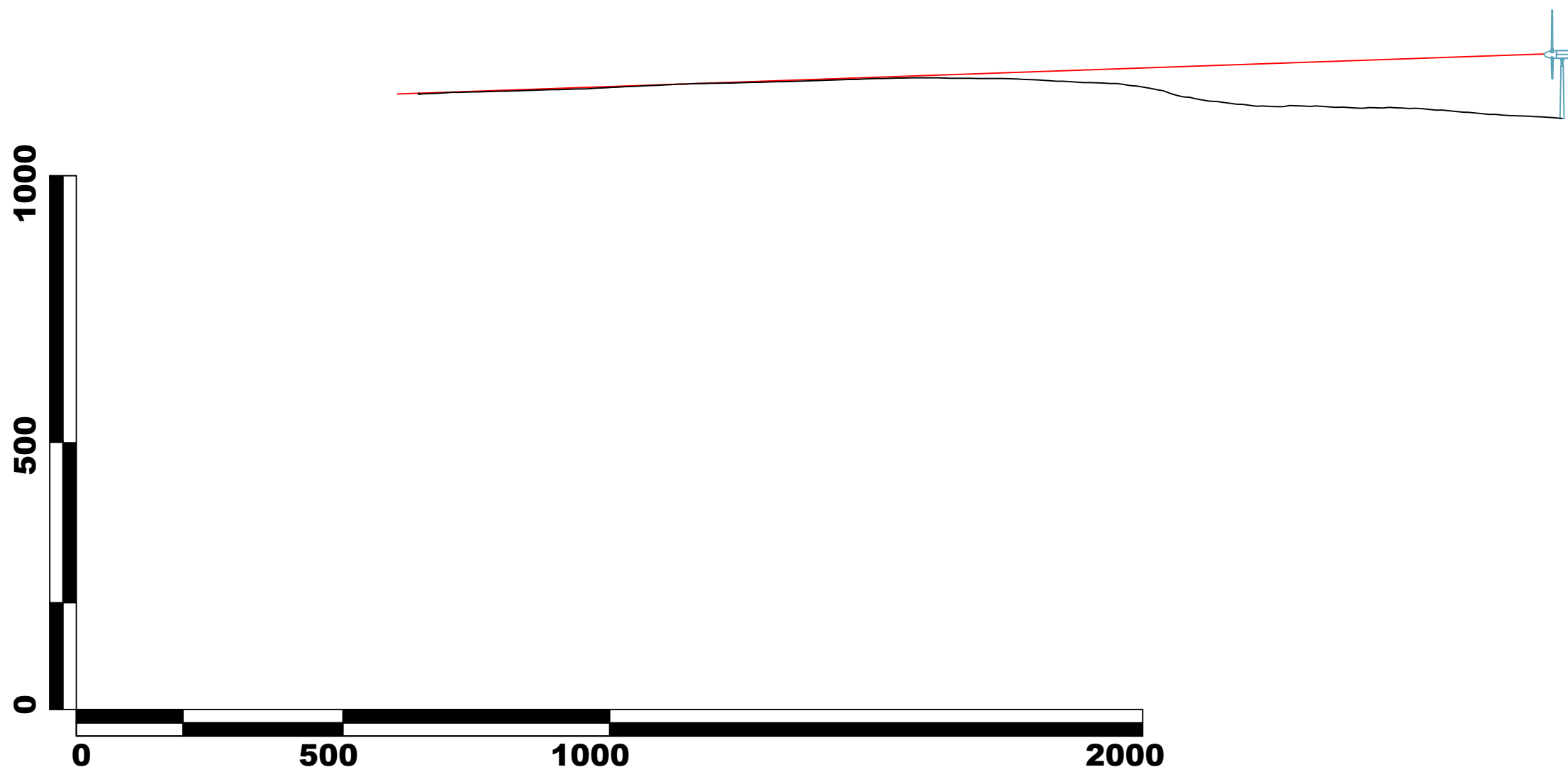
Sezione da PDV 3 (Escolca) a WTG 08
distanza 1.124 m - scala 1:4.000



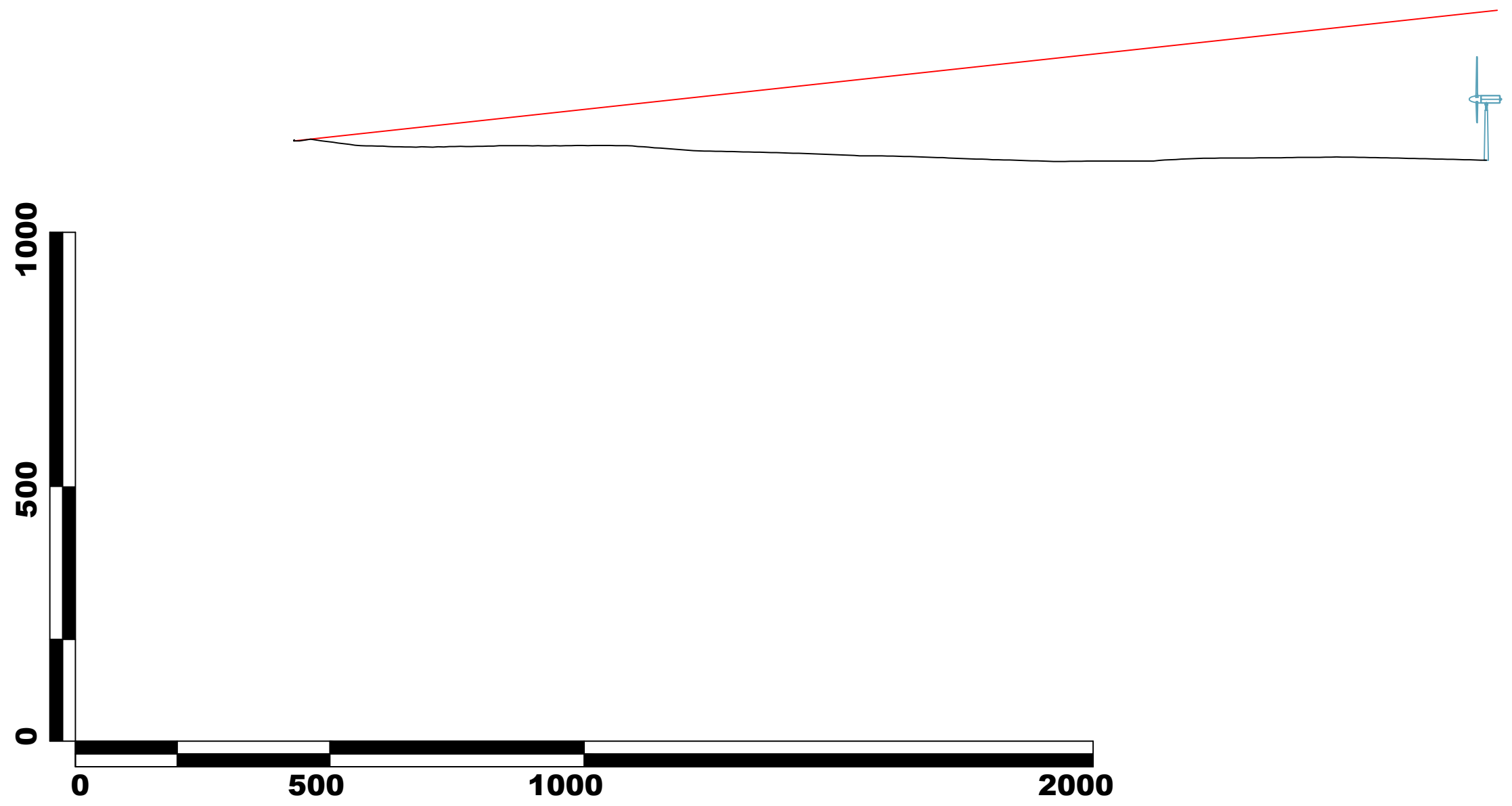
Sezione da PDV 4 (Nuraghe Fundu 'e Coronas) a WTG 05
distanza 2.543 m - scala 1:10.000



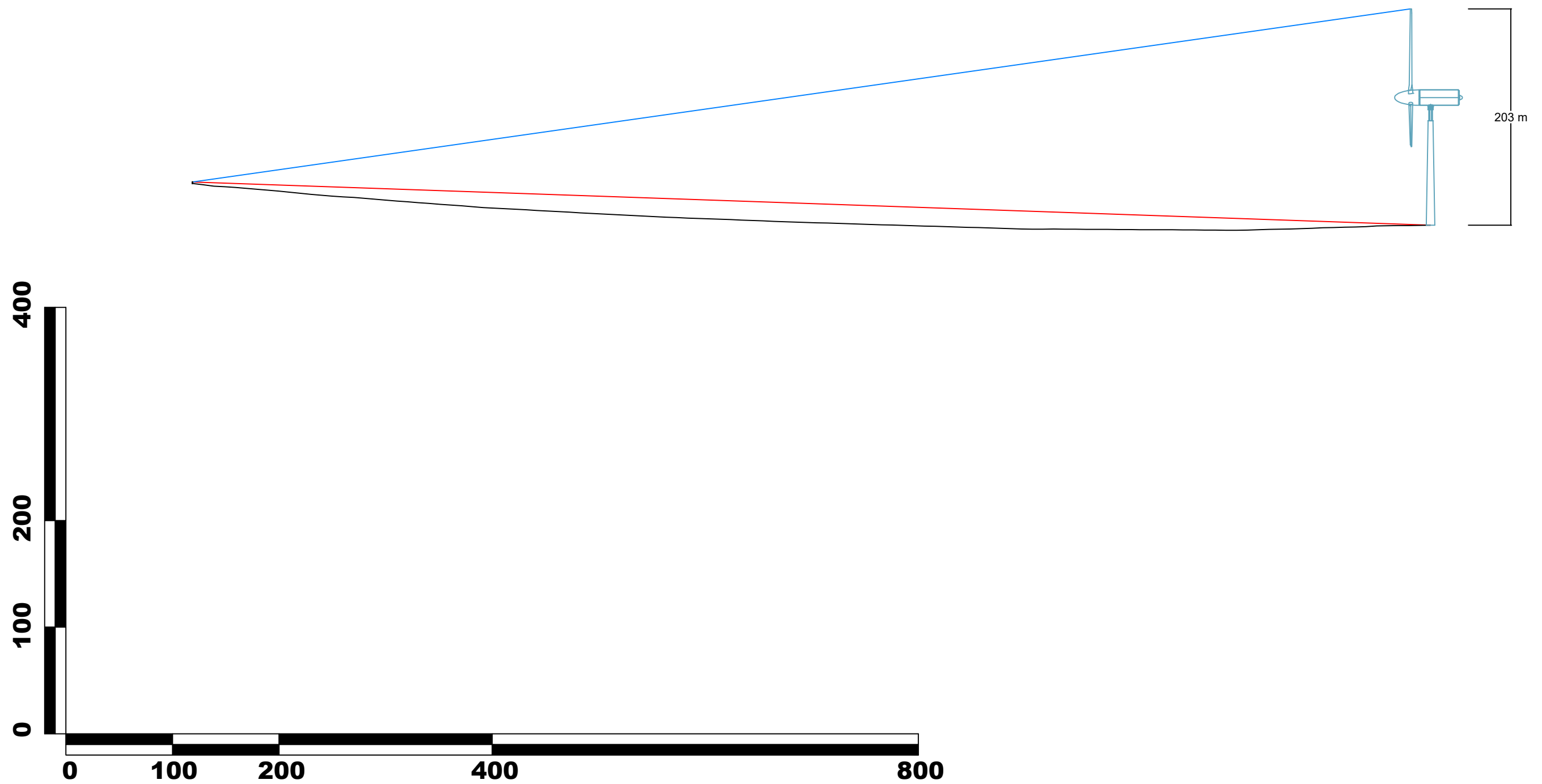
Sezione da PDV 4bis (Complesso nuragico Santa Vittoria) a WTG 03
distanza 2.144 m - scala 1:10000



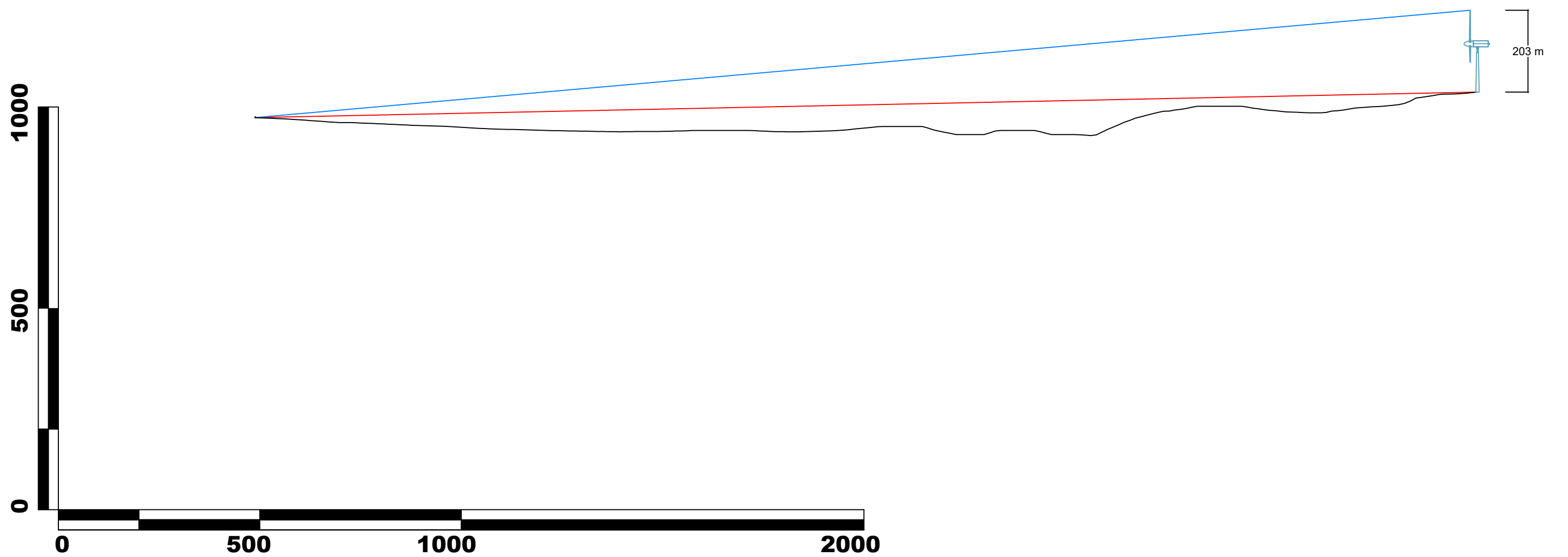
Sezione da PDV 5 (Isili - Nuraghe Asusa) a WTG 01
distanza 2.343 m - scala 1:10.000



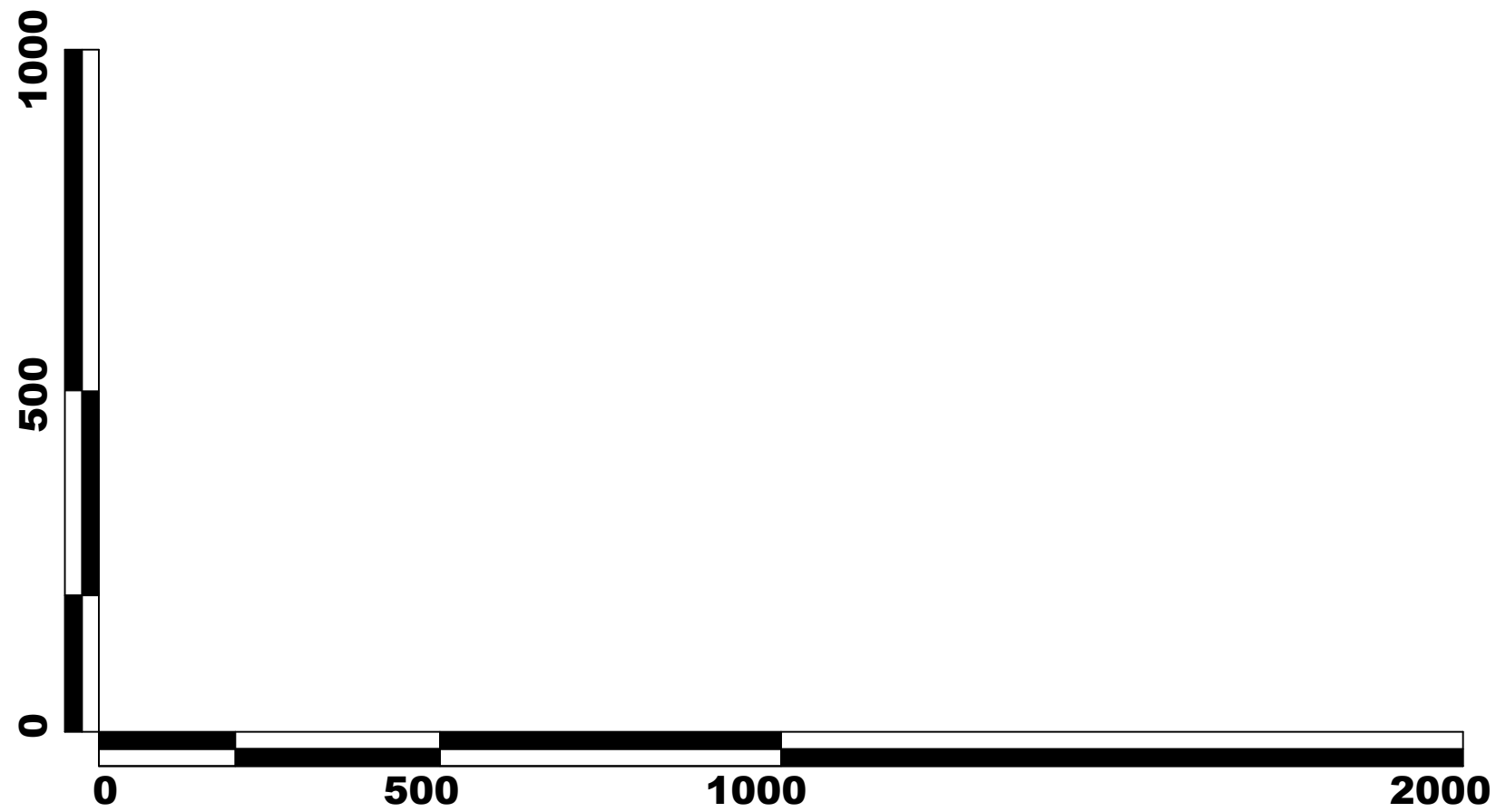
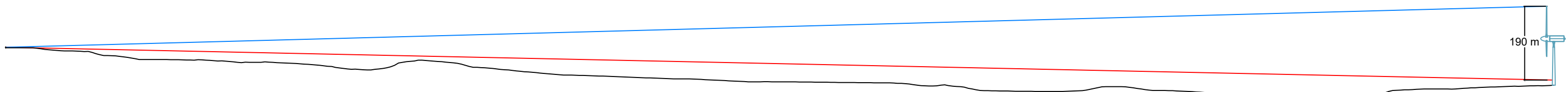
Sezione da PDV 6 (Serri - Chiesa di Santa Lucia) a WTG 06
distanza 1.162 m - scala 1:4.000



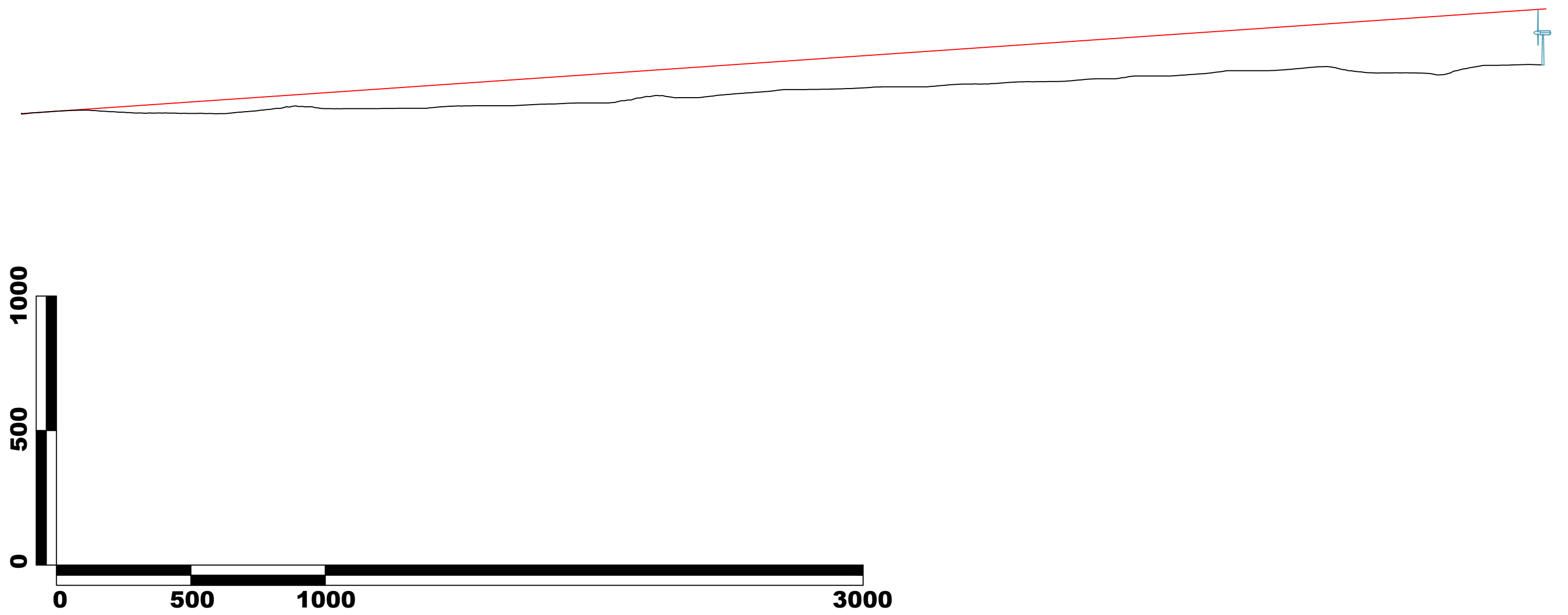
Sezione da PDV 7 (Gergei) a WTG 10
distanza 3.035 m - scala 1:10.000



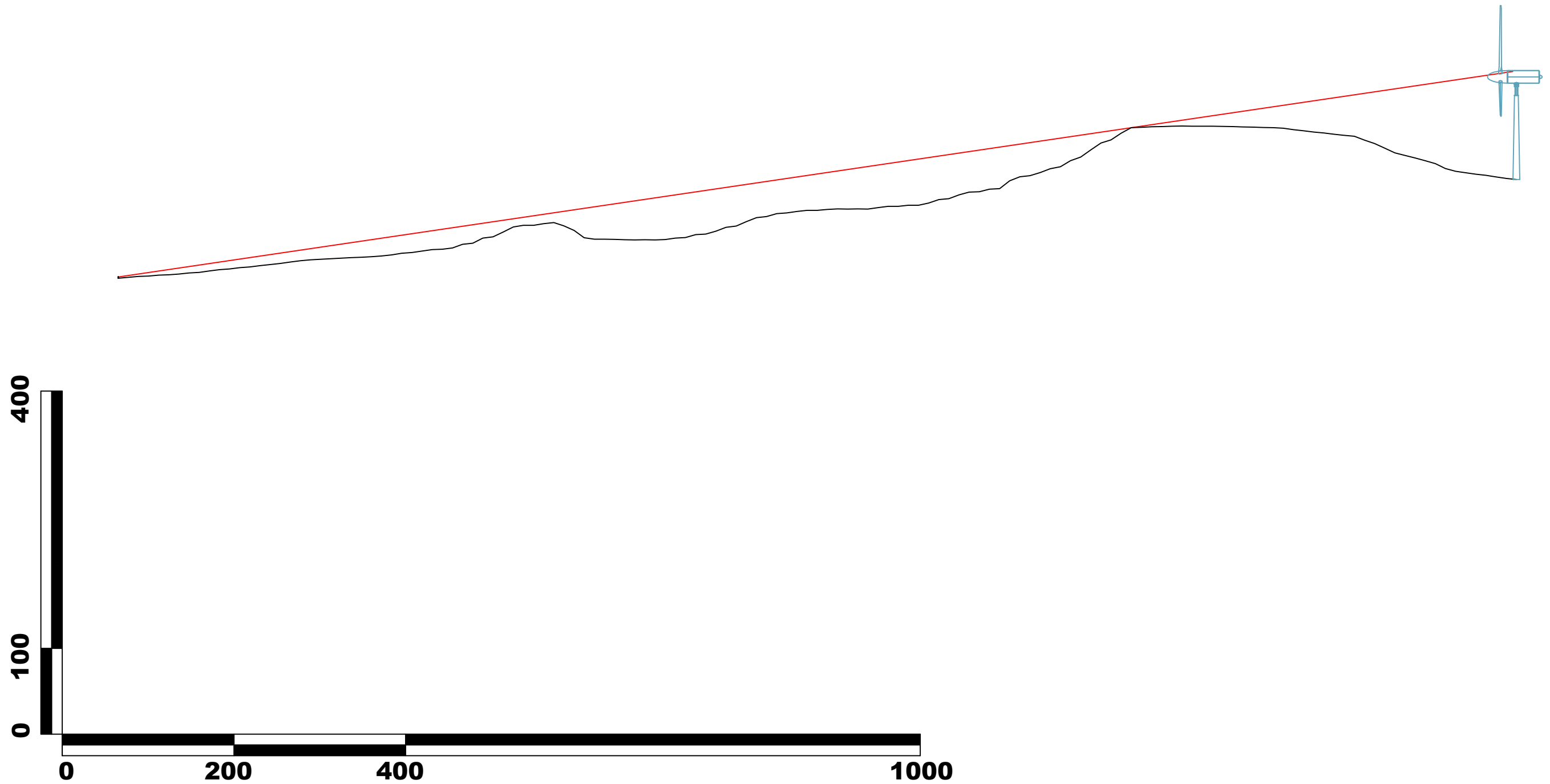
Sezione da PDV 8 (Isili - Chiesa di Sant'Antonio da Padova) a WTG 02
distanza 4.004 m - scala 1:10.000



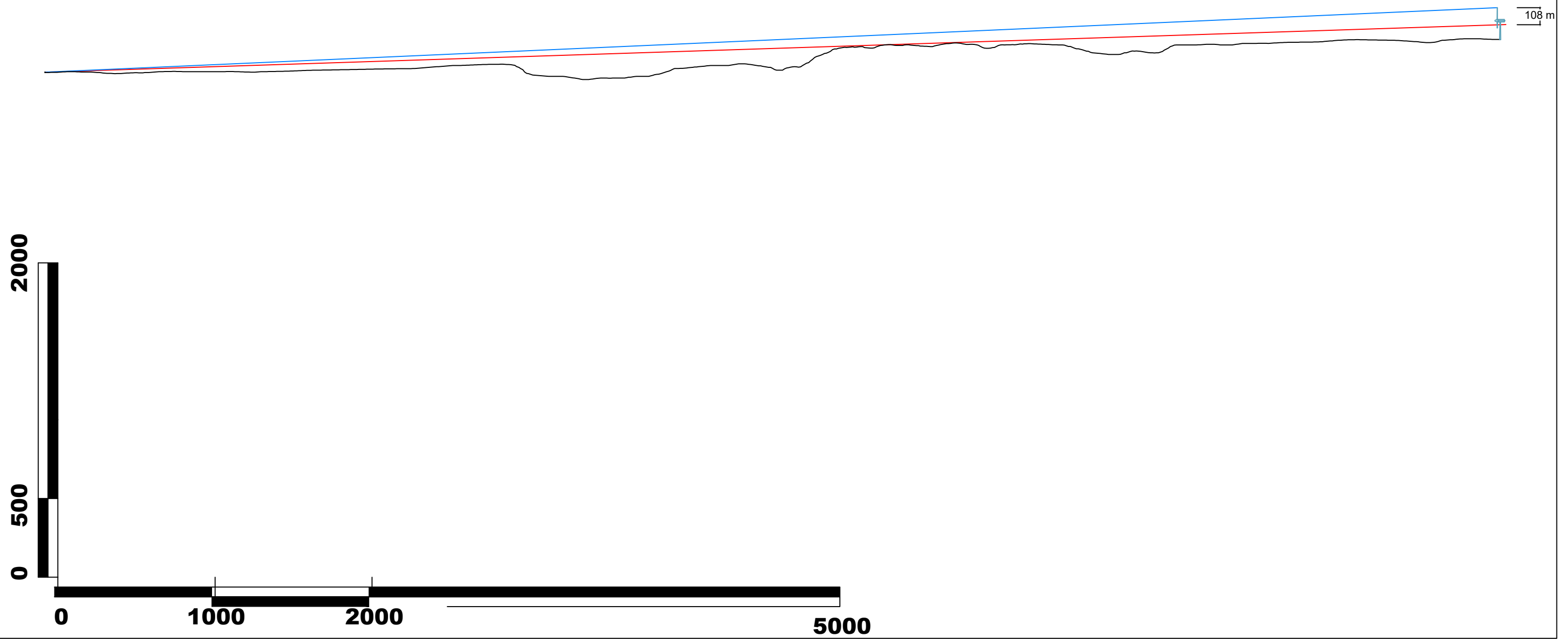
Sezione da PDV 9 (Gesico) a WTG 13
distanza 5.658 m - scala 1:15.000





Sezione da PDV 10 (Escolca - Chiesa della Vergine delle Grazie) a WTG 05
distanza 1.631 m - scala 1:5.000




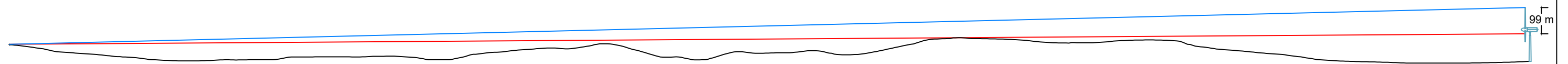
Sezione da PDV 11 (Nuragus) a WTG 03
distanza 9.264 m - scala 1:25.000



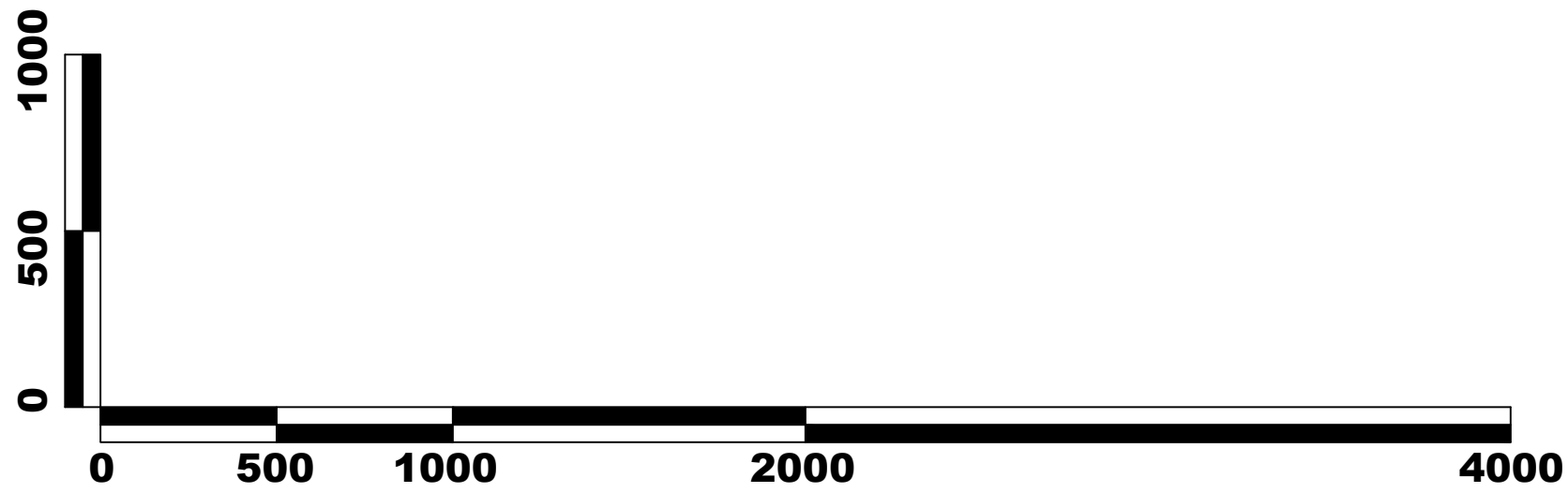

Sezione da PDV 12 (Siurgus Donigala - Insedimento Planu Lazanu) a WTG 13
distanza 5.531 m - scala 1:15.000



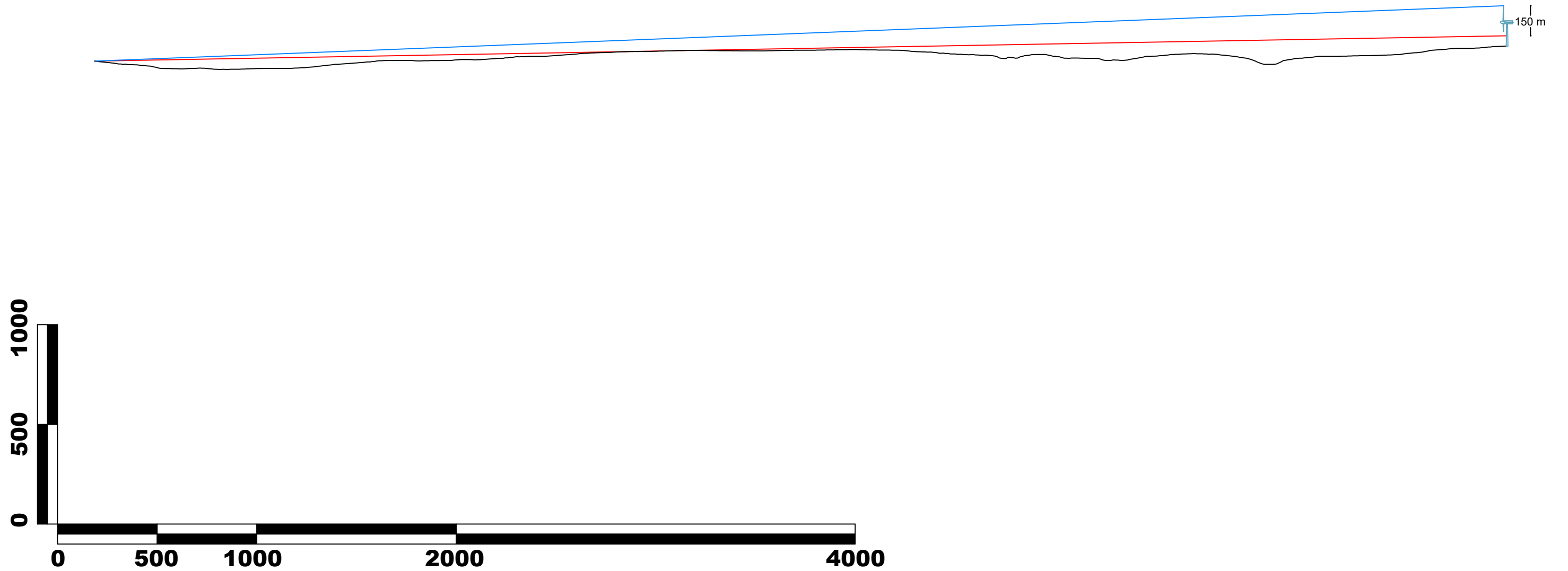
Sezione da PDV 13 (Nuri) a WTG 06
distanza 5.772 m - scala 1:15.000



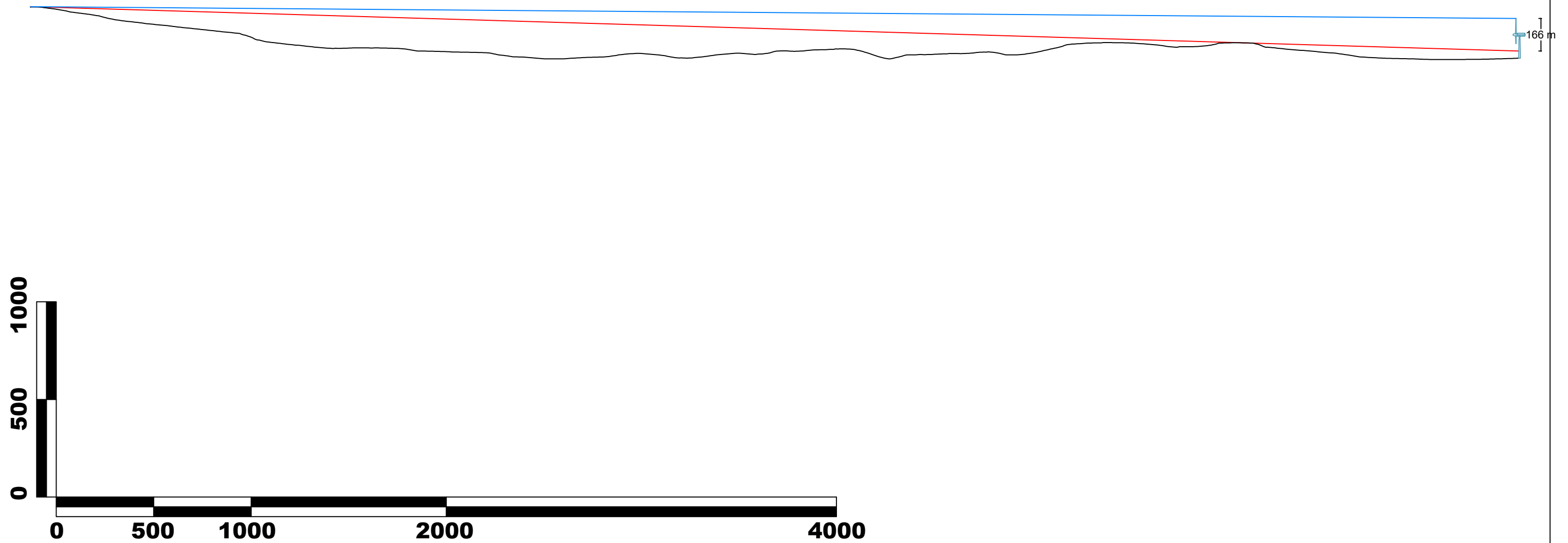
Sezione da PDV 14 (Nurri - Nuraghe Su Pizz'e' Is Cangialis) a WTG 04
distanza 6.177 m - scala 1:20.000



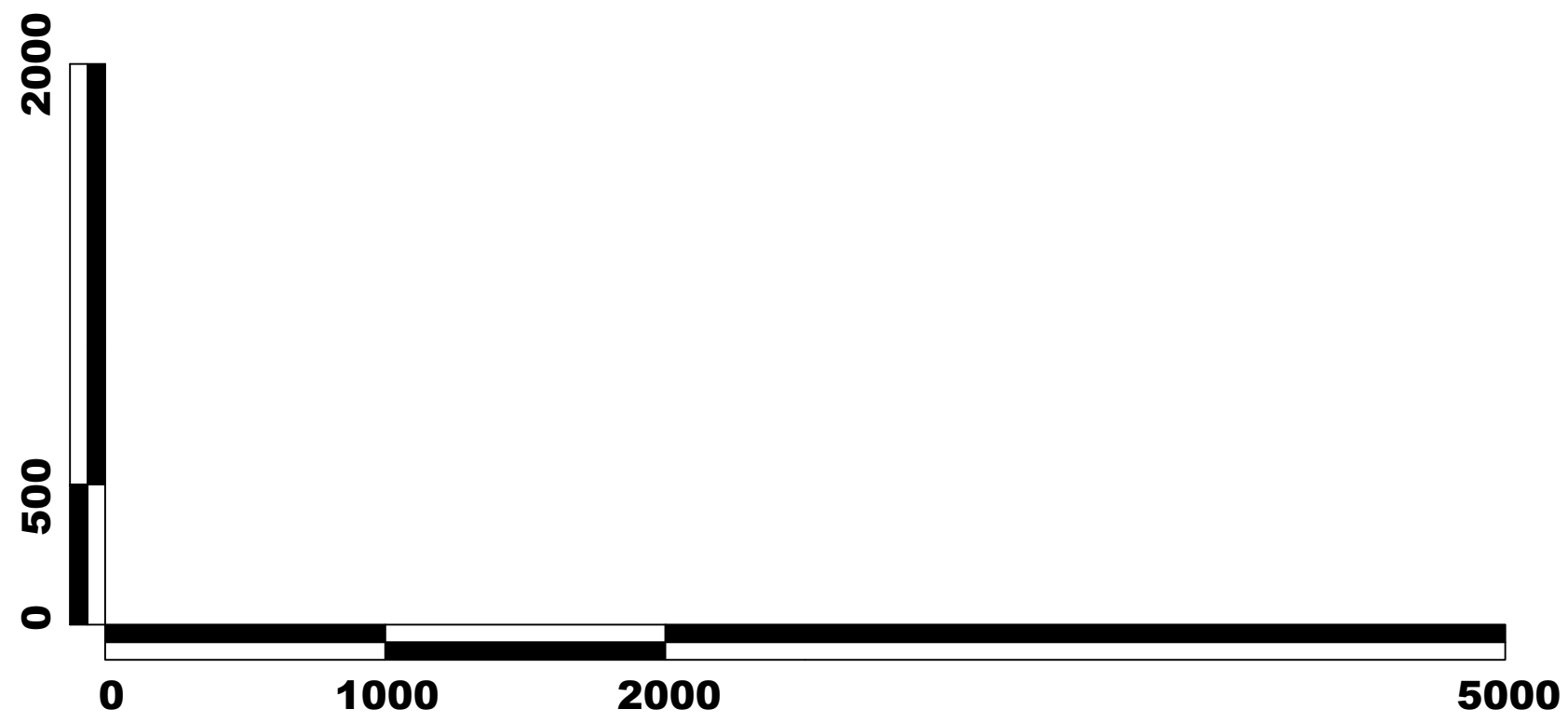
Sezione da PDV 15 (Siurgus Donigala) a WTG 13
distanza 7.081 m - scala 1:20.000



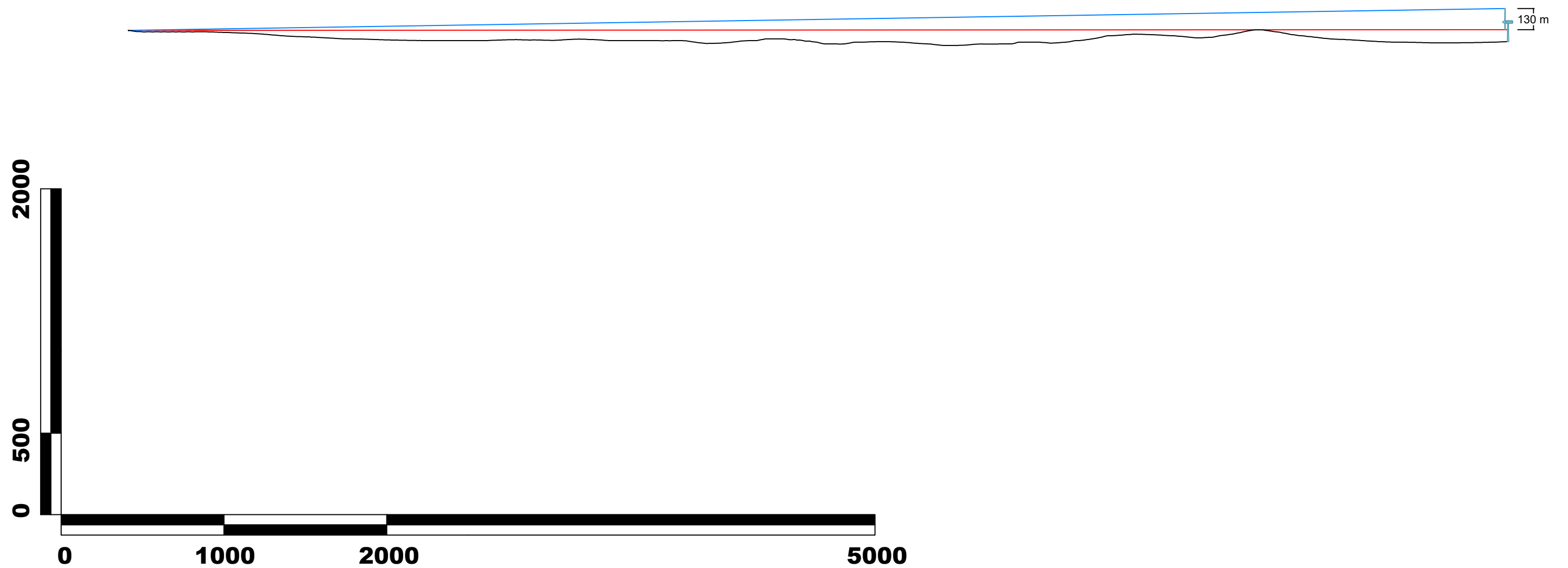
Sezione da PDV 16 (Nurri - Nuraghe Pitziogu) a WTG 06
distanza 7.634 m - scala 1:20.000



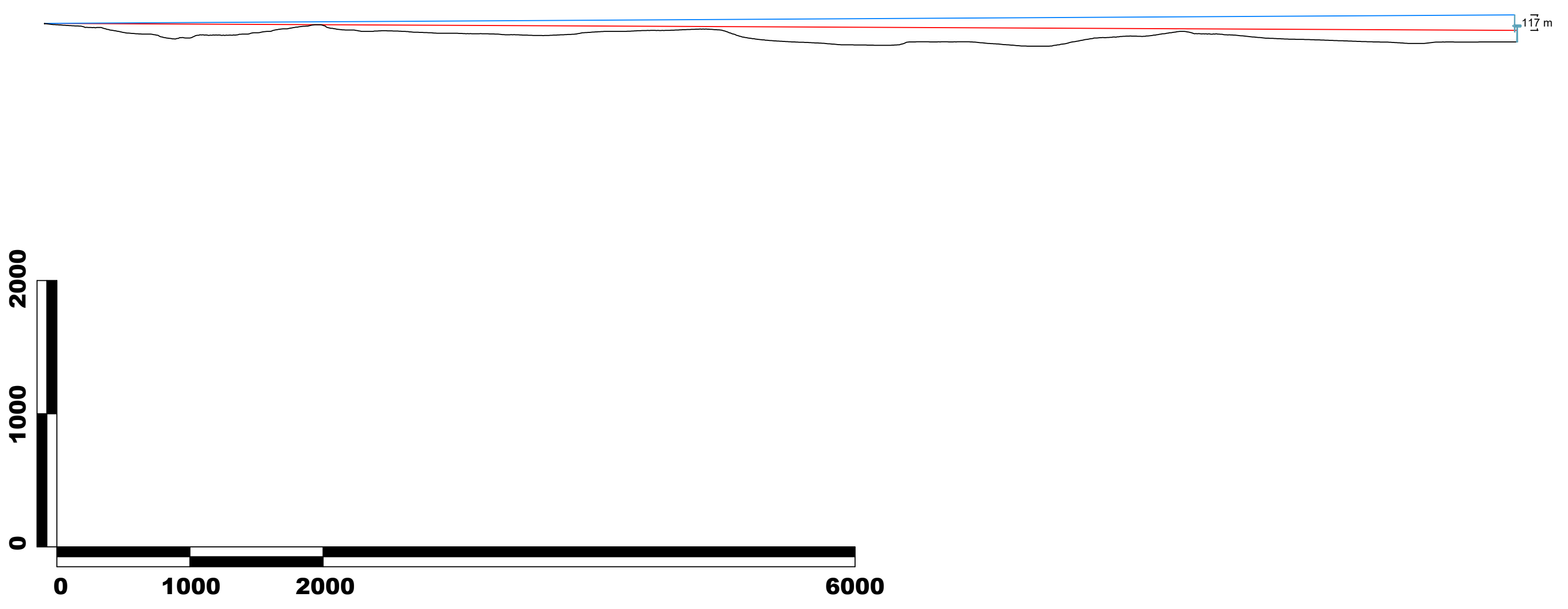
Sezione da PDV 17 (Gesturi) a WTG 03
distanza 8.495 m - scala 1:25.000



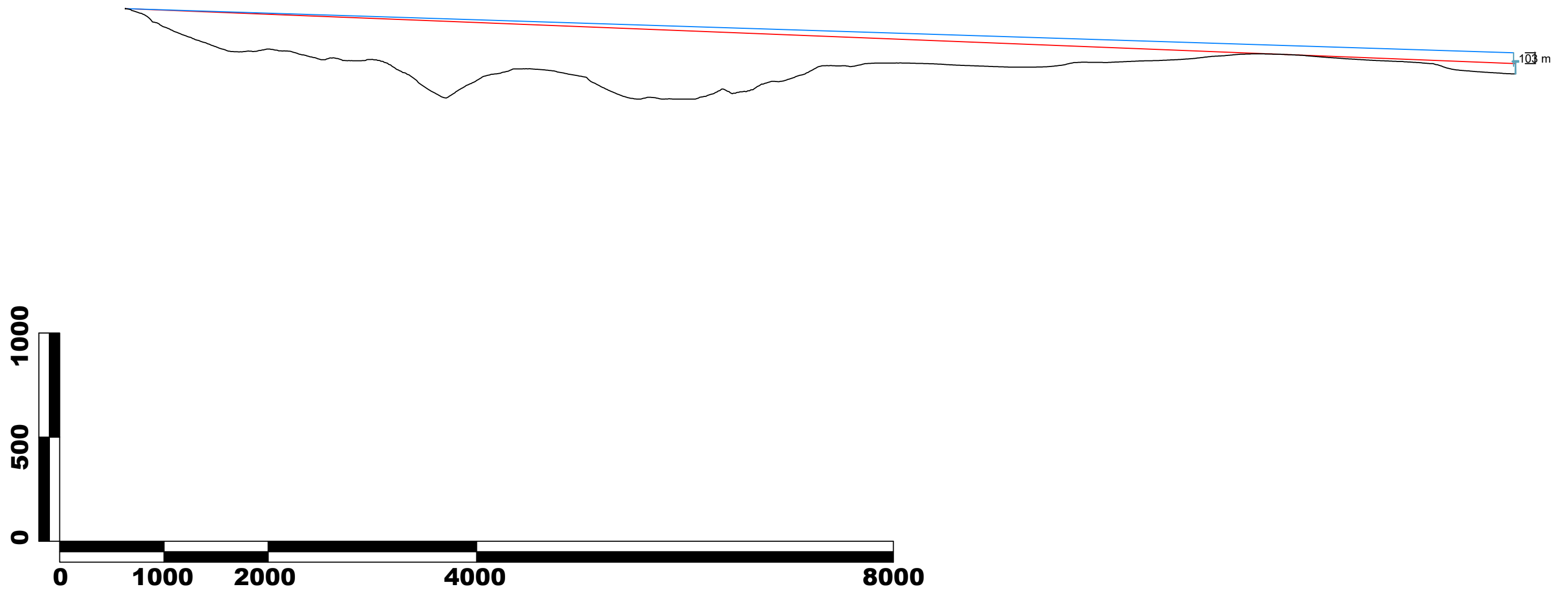
Sezione da PDV 18 (Orroli) a WTG 06
distanza 8.479 m - scala 1:25.000



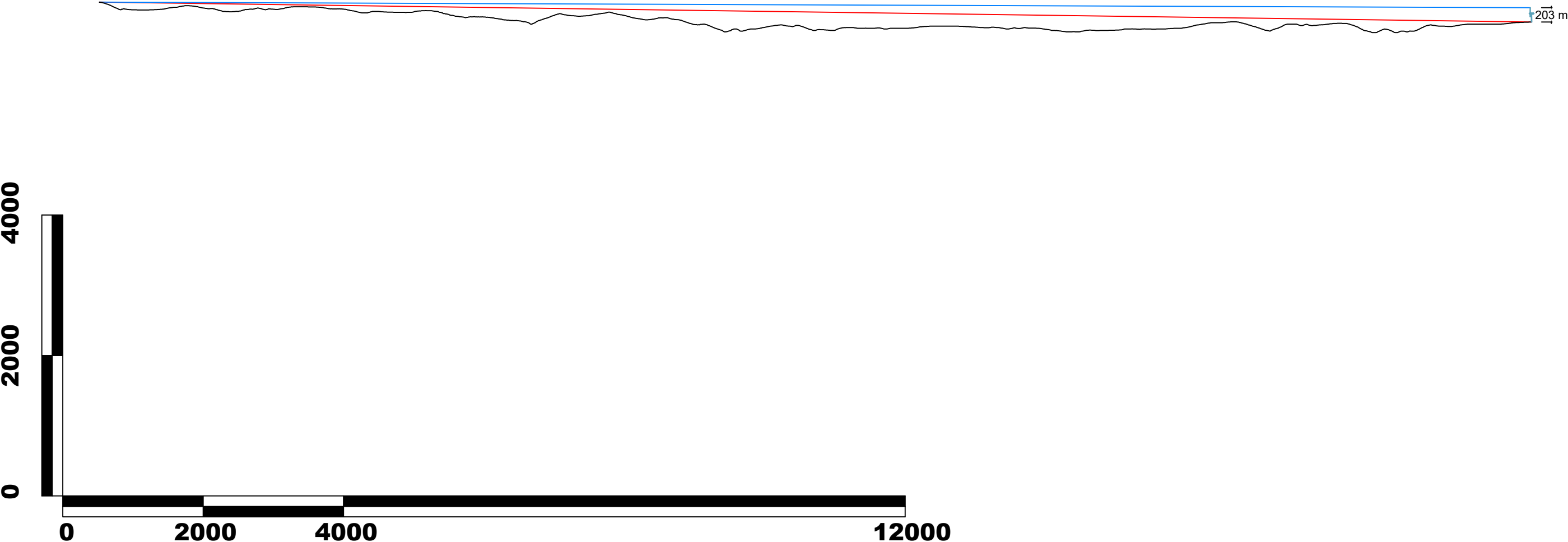
Sezione da PDV 19 (Nurallao - Ambito Settentrionale) a WTG 01
distanza 11.068 m - scala 1:30.000



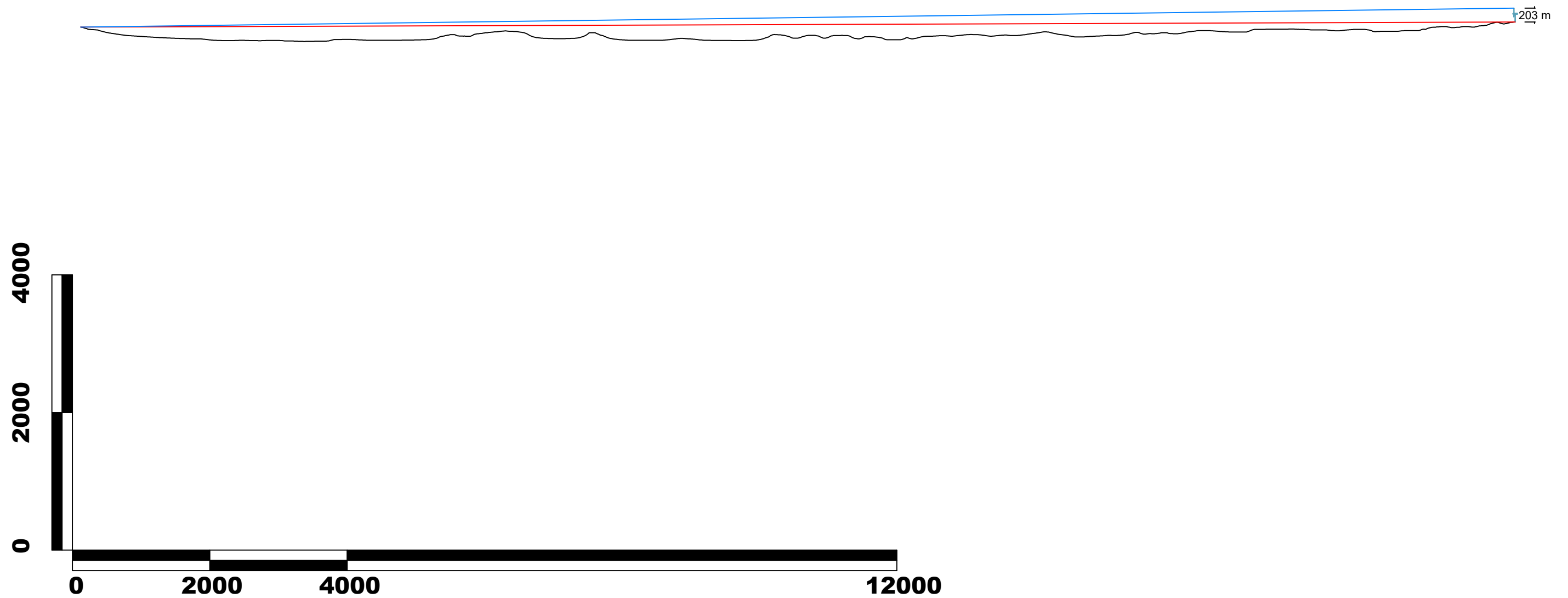
Sezione da PDV 20 (Esterzili - Ambito dell'Ogliastra) a WTG 04
distanza 13.340 m - scala 1:40.000



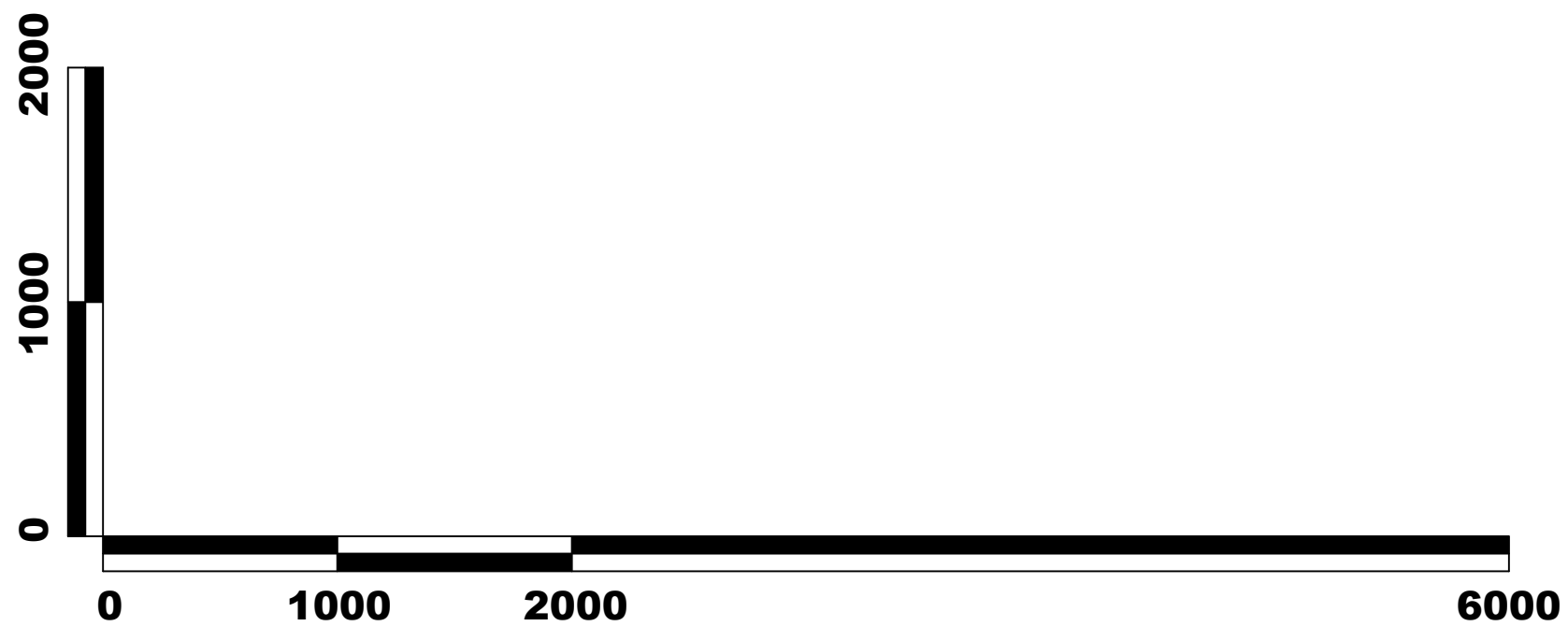
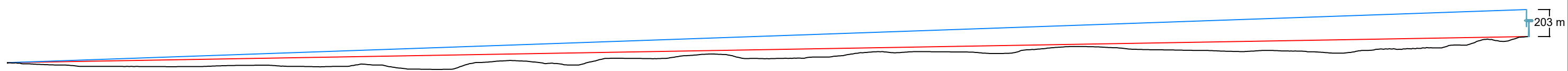
Sezione da PDV 21 (Silius - Ambito Meridionale) a WTG 12
distanza 20.388 m - scala 1:60.000



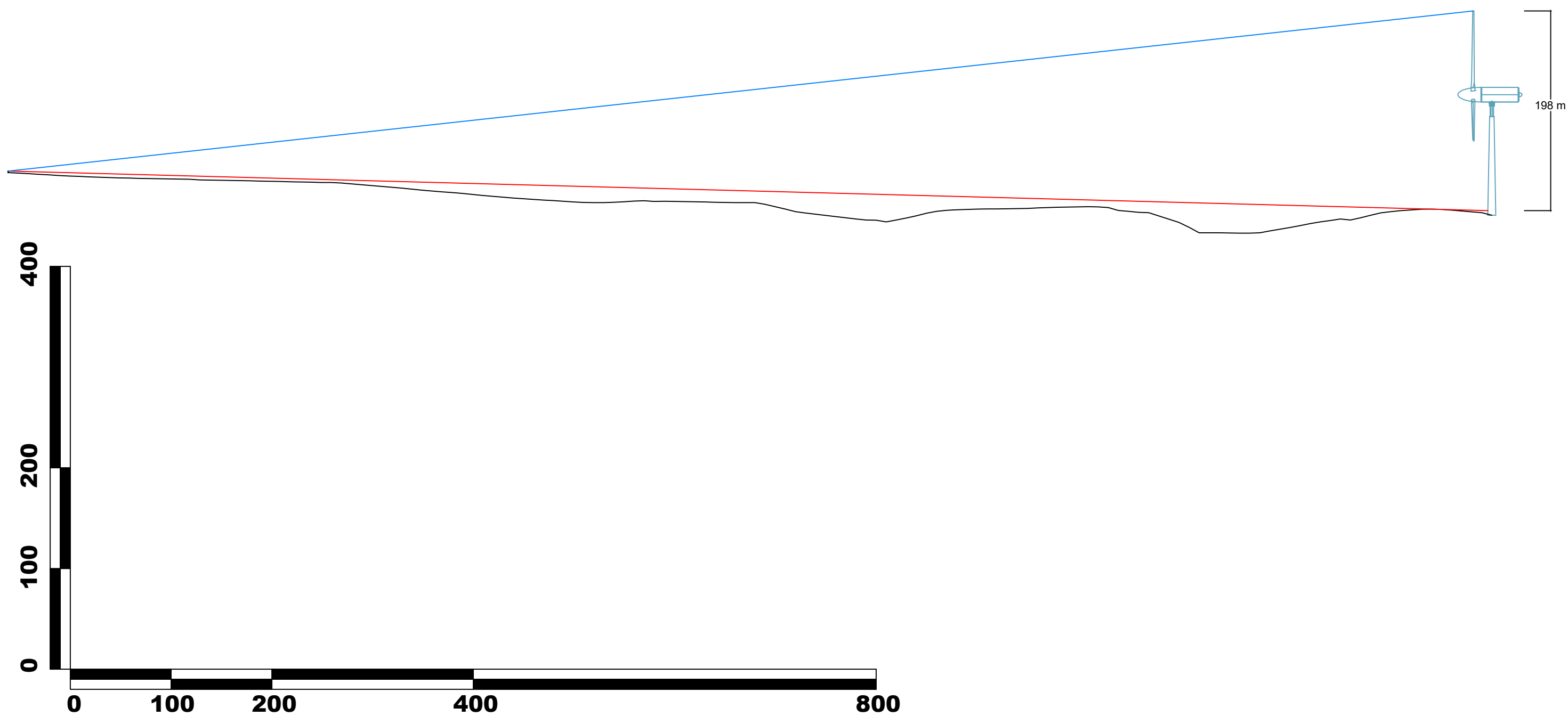
Sezione da PDV 22 (Siddi - Ambito della Marmilla) a WTG 10
distanza 20.894 m - scala 1:60.000



Sezione da PDV 23 (Barumini - Sito nuragico Barumini) a WTG 10
distanza 11.477 m - scala 1:30.000



Sezione da PDV 24 (Punto panoramico periferia di Mandas) a WTG 11
distanza 1473 m - scala 1:4.000



Sezione da PDV 25 (Centro abitato di Mandas) a WTG 13
distanza 1671 m - scala 1:5.000

