SEZIONI RAPPRESENTATIVE OSTACOLI VERTICALI

RAPPRESENTAZIONE PROFILO ALTIMETRICO - AEROGENERATORE WTG08 SCALA 1:2.000

	Dati di elevazione			Segnaletica ICAO	
	Altezza AGL (m)	Quota AMSL del terreno alla base del manufatto (m)	Quota al TOP AMSL (m)	Day	Night
Aerogeneratore WTG 8	203	500,31	701,31	SI	SI



RAPPRESENTAZIONE PROFILO ALTIMETRICO - AEROGENERATORE WTG09 SCALA 1:2.000

	Dati di elevazione			Segnaletica ICAO	
	Altezza AGL (m)	Quota AMSL del terreno alla base del manufatto (m)	Quota al TOP AMSL (m)	Day	Night
Aerogeneratore WTG 9	203	500,00	703,00	SI	SI

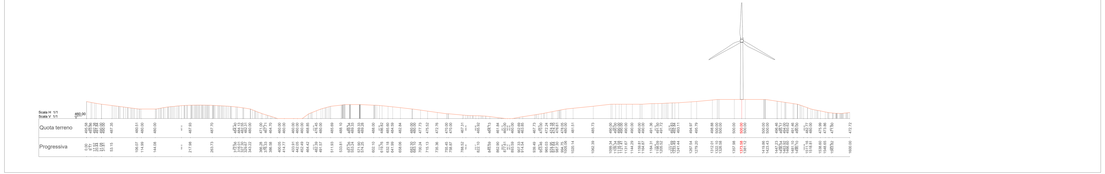

PLANIMETRIA DI INQUADRAMENTO GENERALE - SCALA 1:50.000

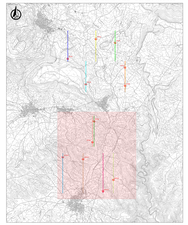

RAPPRESENTAZIONE PROFILO ALTIMETRICO - AEROGENERATORE WTG10 SCALA 1:2.000

	Dati di elevazione			Segnaletica ICAO	
	Altezza AGL (m)	Quota AMSL del terreno alla base del manufatto (m)	Quota al TOP AMSL (m)	Day	Night
Aerogeneratore WTG10	203	424,32	627,32	SI	SI



RAPPRESENTAZIONE PROFILO ALTIMETRICO - AEROGENERATORE WTG11 SCALA 1:2.000

	Dati di elevazione			Segnaletica ICAO	
	Altezza AGL (m)	Quota AMSL del terreno alla base del manufatto (m)	Quota al TOP AMSL (m)	Day	Night
Aerogeneratore WTG11	203	456,17	659,17	SI	SI

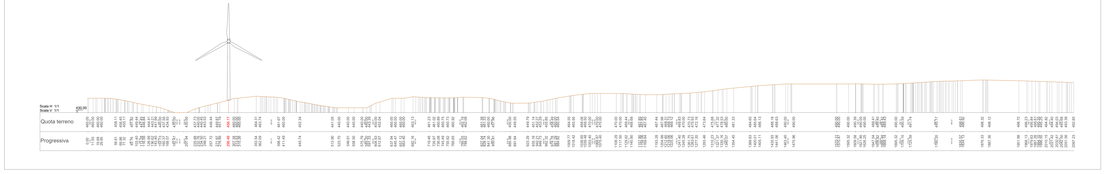

Aerogeneratore	COORDINATE Geografiche WGS84		
	Lon.	Lat.	Quota
Aerogeneratore WTG 1	9° E 26.13"	39° 43'16.55"	460,30
Aerogeneratore WTG 2	9° E 8.79"	39° 43'50.07"	494,83
Aerogeneratore WTG 3	9° E 7.94,52"	39° 43'23.15"	564,97
Aerogeneratore WTG 4	9° E 30.41"	39° 43'8.14"	501,60
Aerogeneratore WTG 5	9° E 6.21"	39° 42'39.63"	588,69
Aerogeneratore WTG 6	9° E 30.55"	39° 42'37.18"	492,80
Aerogeneratore WTG 8	9° E 22.14"	39° 41'36.66"	500,31
Aerogeneratore WTG 9	9° E 18.50"	39° 41'1.14"	500,00
Aerogeneratore WTG 10	9° E 13.09"	39° 40'0.72"	424,32
Aerogeneratore WTG 11	9° E 7.83"	39° 40'32.40"	456,17
Aerogeneratore WTG 12	9° E 6.37"	39° 39'57.19"	490,00
Aerogeneratore WTG 13	9° E 41.71"	39° 39'38.01"	490,00

RAPPRESENTAZIONE PROFILO ALTIMETRICO - AEROGENERATORE WTG12 SCALA 1:2.000

	Dati di elevazione			Segnaletica ICAO	
	Altezza AGL (m)	Quota AMSL del terreno alla base del manufatto (m)	Quota al TOP AMSL (m)	Day	Night
Aerogeneratore WTG12	203	490,00	693,00	SI	SI

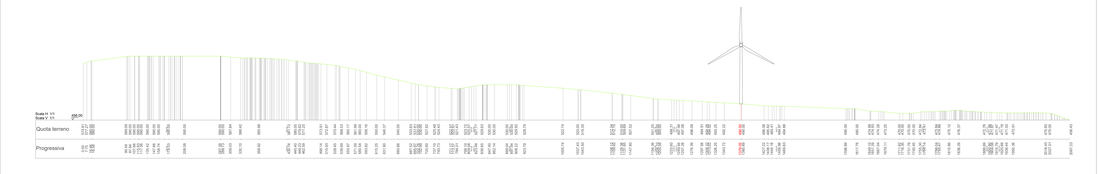

RAPPRESENTAZIONE PROFILO ALTIMETRICO - AEROGENERATORE WTG13 SCALA 1:2.000

	Dati di elevazione			Segnaletica ICAO	
	Altezza AGL (m)	Quota AMSL del terreno alla base del manufatto (m)	Quota al TOP AMSL (m)	Day	Night
Aerogeneratore WTG13	203	490,00	693,00	SI	SI

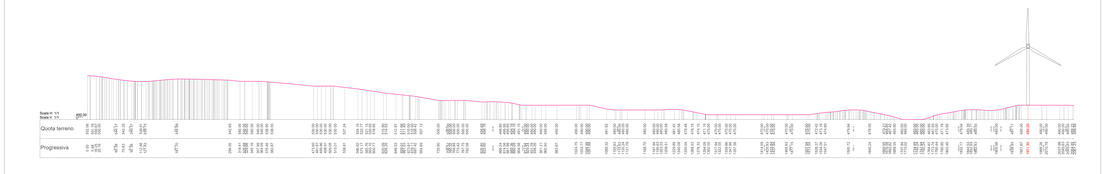

Regione Autonoma della Sardegna | Provincia Sud Sardegna | Comune di Mandas (SU) | Comune di Serri (SU)

Comune di Escolca (SU) | Comune di Isili (SU) | Comune di Nuragus (SU) | Comune di Genoni (SU)

Committente: RWE — RWE RENEWABLES ITALIA S.R.L. Via Andrea Doria, 41/G 00192 Roma P.IVA 16935941003

Nome del Progetto: **PARCO EOLICO "LOBADAS"**

- Comuni di Mandas, Serri, Escolca, Isili, Nuragus e Genoni(SU) -

Documento: PROGETTO DEFINITIVO — N° Documento: **PELOB-AR01.03b**

G PROGETTO | PELOB | DISCIPLINA | A | TIPOLOGIA | R | FORMATO | A4

Elaborato: **SEZIONI RAPPRESENTATIVE OSTACOLI VERTICALI**

FOGLIO: 2 di 2 — SCALA: 1:2.000 — Data: 06.12.2021 — Firma del TECNICO ORDINE con timbro professionale: ORDINE DEGLI INGEGNERI DI CAGLIARI Dott. Ing. Giuseppe Frongia N° 3429

R.U.N.S. | iat CONSULTING STUDIO ASSOCIATO DI INGEGNERIA

R.U.N.S. Consulenza e progetti S.r.l. Via Dante 186 - 09122 Cagliari

Gruppo di progettazione:
Dott. Ing. Giuseppe Frongia
Dott. Ing. Gianluca Carboni
Dott. Ing. Stefano Cocco
Dott. Ing. Antonello Monsorno
Dott. Geol. Paolo Madonia
Dott. Ing. Claudia Cocco
Dott. Ing. Valeria Lai
Dott. Ing. Giovanni Trogu
Dott. Ing. Giovanni Madonia
Dott. Ing. Luca Cocco
Dott. Ing. Aldo Cocco

Collaborazioni specialistiche:
Dott. Geol. Giuseppe Madonia
Dott. Arch. Francesca Spiga
Dott. Agr. Federico Sollai

Tutti i diritti riservati

Rev.	Data Revisione	Descrizione Revisione	Preparato	Controllato	Approvato
0	10.12.2021	Prima emissione	GIS	GF	FRON

Questo documento è proprietà della R.U.N.S. Consulenza e progetti S.r.l. e non può essere riprodotto o mostrato a terzi senza autorizzazione scritta.