SEZIONI RAPPRESENTATIVE OSTACOLI VERTICALI

RAPPRESENTAZIONE PROFILO ALTIMETRICO - AEROGENERATORE WTG01 SCALA 1:2.000

	Dati di elevazione			Segnaletica ICAO	
	Altezza AGL (m)	Quota AMSL del terreno alla base del manufatto (m)	Quota al TOP AMSL (m)	Day	Night
Aerogeneratore WTG 1	203	460,30	663,30	SI	SI



RAPPRESENTAZIONE PROFILO ALTIMETRICO - AEROGENERATORE WTG02 - SCALA 1:2.000

	Dati di elevazione			Segnaletica ICAO	
	Altezza AGL (m)	Quota AMSL del terreno alla base del manufatto (m)	Quota al TOP AMSL (m)	Day	Night
Aerogeneratore WTG 2	203	494,83	697,83	SI	SI

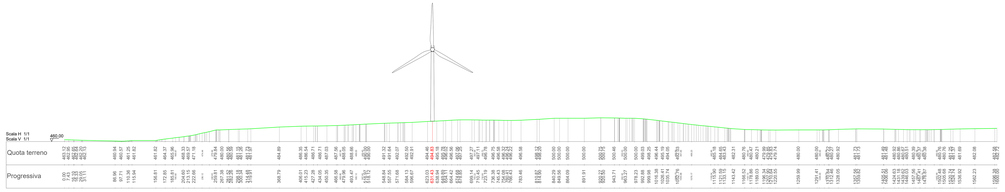

PLANIMETRIA DI INQUADRAMENTO GENERALE - SCALA 1:50.000

RAPPRESENTAZIONE PROFILO ALTIMETRICO - AEROGENERATORE WTG03 - SCALA 1:2.000

	Dati di elevazione			Segnaletica ICAO	
	Altezza AGL (m)	Quota AMSL del terreno alla base del manufatto (m)	Quota al TOP AMSL (m)	Day	Night
Aerogeneratore WTG 3	203	564,97	767,97	SI	SI

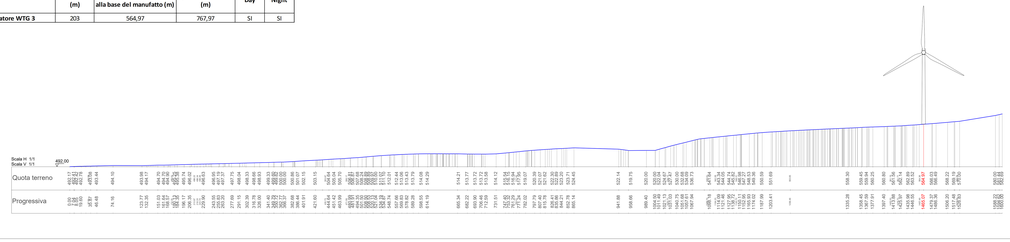

RAPPRESENTAZIONE PROFILO ALTIMETRICO - AEROGENERATORE WTG04 - SCALA 1:2.000

	Dati di elevazione			Segnaletica ICAO	
	Altezza AGL (m)	Quota AMSL del terreno alla base del manufatto (m)	Quota al TOP AMSL (m)	Day	Night
Aerogeneratore WTG 4	203	501,60	704,60	SI	SI

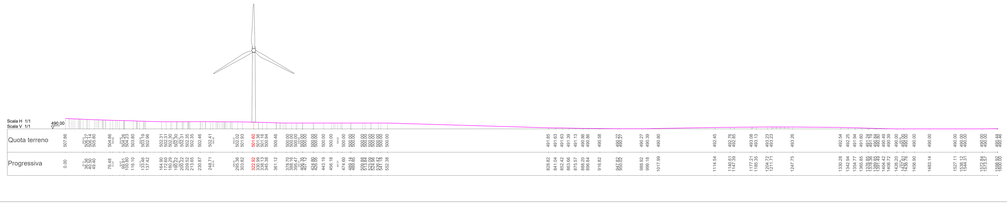

Aerogenatore	COORDINATE Geografiche WGS84		
	Lon	Lat	Quota
Aerogeneratore WTG 1	9° 8'26.33"	39°43'56.55"	460,30
Aerogeneratore WTG 2	9° 9'8.79"	39°43'50.07"	494,83
Aerogeneratore WTG 3	9° 3'24.52"	39°43'23.15"	564,97
Aerogeneratore WTG 4	9° 9'30.41"	39°43'8.14"	501,60
Aerogeneratore WTG 5	9° 8'4.21"	39°42'39.83"	588,69
Aerogeneratore WTG 6	9° 9'30.55"	39°42'37.16"	492,80
Aerogeneratore WTG 8	9° 8'22.14"	39°41'36.66"	500,31
Aerogeneratore WTG 9	9° 8'18.50"	39°41'1.14"	500,00
Aerogeneratore WTG 10	9° 7'13.09"	39°40'35.72"	424,32
Aerogeneratore WTG 11	9° 7'57.83"	39°40'32.40"	456,17
Aerogeneratore WTG 12	9° 7'4.37"	39°39'57.19"	490,00
Aerogeneratore WTG 13	9° 8'41.71"	39°39'38.01"	490,00

RAPPRESENTAZIONE PROFILO ALTIMETRICO - AEROGENERATORE WTG05 - SCALA 1:2.000

	Dati di elevazione			Segnaletica ICAO	
	Altezza AGL (m)	Quota AMSL del terreno alla base del manufatto (m)	Quota al TOP AMSL (m)	Day	Night
Aerogeneratore WTG 5	203	588,69	791,69	SI	SI

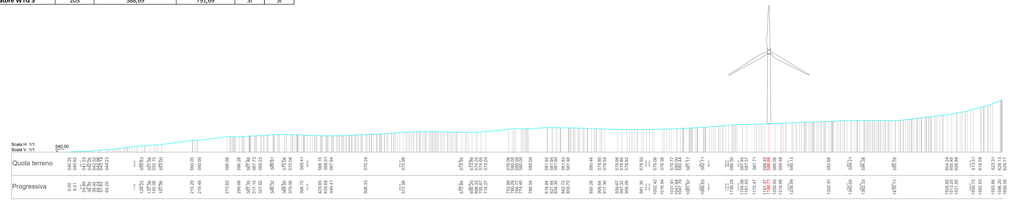

RAPPRESENTAZIONE PROFILO ALTIMETRICO - AEROGENERATORE WTG06 - SCALA 1:2.000

	Dati di elevazione			Segnaletica ICAO	
	Altezza AGL (m)	Quota AMSL del terreno alla base del manufatto (m)	Quota al TOP AMSL (m)	Day	Night
Aerogeneratore WTG 6	203	492,80	695,80	SI	SI

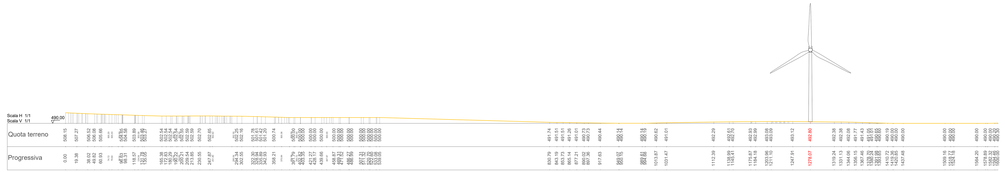

Regione Autonoma della Sardegna | Provincia Sud Sardegna | Comune di Mandas (SU) | Comune di Serri (SU)

Comune di Escolca (SU) | Comune di Isili (SU) | Comune di Nuragus (SU) | Comune di Genoni (SU)

Committente:

RWE

RWE RENEWABLES ITALIA S.R.L.
Viale Giuseppe Mazzini, 132 00195 Roma
P.IVA/C.F. 06837251004

Titolo del Progetto:

PARCO EOLICO "LOBADAS"

- Comuni di Mandas, Serri, Escolca, Isili, Nuragus e Genoni(SU) -

Documento: PROGETTO DEFINITIVO

N° Documento: **PELOB-AR01.03a**

ID PROGETTO	PELOB	SEZIONE	C	TIPOLOGIA	G	FORMATO	A0

Elaborato:

SEZIONI RAPPRESENTATIVE OSTACOLI VERTICALI

FOGLIO	1 di 3	SCALA	1:2.000	Nome file	PELOB-AR01.03_Sezioni rappresentative ostacoli verticali

A cura di:

iat CONSULENZA PROGETTI

UNI EN ISO 9001:2008 IQNET

ORDINE DEGLI INGEGNERI PROVINCIA DI CAGLIARI
Ing. Sergio Usai
N. 3097

LA T. Consulenza e progetti S.r.l.
Via Dante, 20 - 09044 Quartu Sant'Elena (CA)

Gruppo di progettazione:
Ing. Sergio Usai
Ing. Giuseppe Frongia
Ing. Luca Usai
Ing. Fabio Usai
Ing. Tiziana Usai
Ing. Paolo Frongia
Ing. Fabio Pusceddu
Ing. Fabio Usai
Ing. Fabio Usai
Ing. Fabio Usai