PLANIMETRIA GENERALE INQUADRAMENTO SU FOTO AEREA - SCALA 1:25000

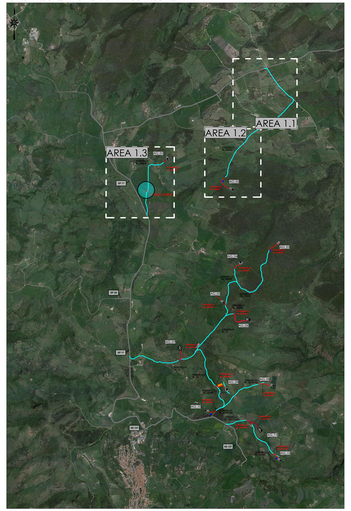

LEGENDA

- Limiti amministrativi comunali
- Area produttiva del parco in progetto
- Viabilità principale d'accesso al sito per i trasporti speciali dal porto di sbarco (ISP)
- Viabilità di servizio del parco eolico lungo strade locali secondarie esistenti (Comunali, locali e interpod (da adeguare alle specifiche di trasporto - larghezza media esistente 3 - 4 metri)
- Viabilità di servizio del parco eolico - Nuovi tracciati stradali
- Tracciato cavidotto
- Torre Aerogeneratori in progetto
- Ingombro piano piazzole e fondazioni
- Localizzazione area punto di connessione
- Area di accantieramento (baracche e logistica di cantiere)
- Siti provvisori di deposito delle terre di scotico superficiale e dei materiali inerti provenienti dagli scavi delle piazzole e dei cavidotti per la realizzazione del parco eolico. Sono ipotizzabili anche piccoli cumuli nei pressi del punto di scavo e di successivo riutilizzo accantonamento in piccoli cumuli nei pressi del punto di scavo e di successivo riutilizzo

AREA 11 SU CATASTALE - SCALA 12:500

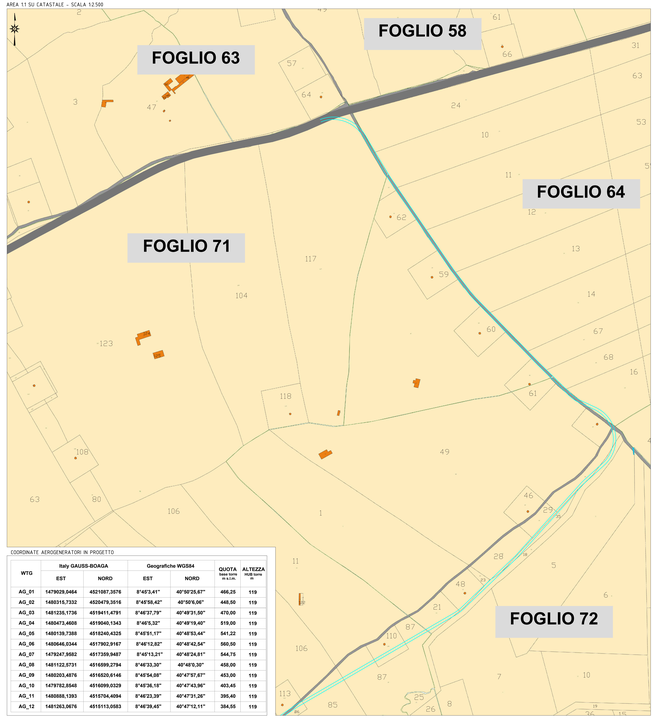

COORDINATE AEROGENERATORI IN PROGETTO

WTG	Italy GAUSS-BOAGA		Geografiche WGS84		QUOTA base torre m s.l.m.	ALTEZZA totale torre m
	EST	NORD	EST	NORD		
AG_01	1479029,0464	4521087,3076	8°45'3,41"	40°50'25,67"	466,25	119
AG_02	1480315,7332	4520475,3516	8°45'55,42"	40°50'5,66"	448,50	119
AG_03	1481235,1736	4519411,4791	8°46'27,79"	40°49'31,50"	470,00	119
AG_04	1480473,4608	4519040,1343	8°46'5,32"	40°49'19,40"	519,00	119
AG_05	1480139,7388	4518240,4325	8°45'51,17"	40°48'53,44"	541,22	119
AG_06	1480646,5344	4517902,9167	8°46'12,62"	40°48'42,54"	560,00	119
AG_07	1479247,3582	4517359,9487	8°45'13,21"	40°48'24,81"	544,76	119
AG_08	1481122,5731	4516599,2794	8°46'33,30"	40°48'0,30"	468,00	119
AG_09	1480203,4876	4516520,6146	8°45'54,08"	40°47'57,67"	453,00	119
AG_10	1479702,8545	4516009,0329	8°45'36,18"	40°47'41,96"	403,45	119
AG_11	1480688,1393	4515704,4084	8°46'23,39"	40°47'31,26"	395,40	119
AG_12	1481263,0676	4515113,0583	8°46'39,45"	40°47'12,11"	384,55	119

AREA 12 SU CATASTALE - SCALA 12:500

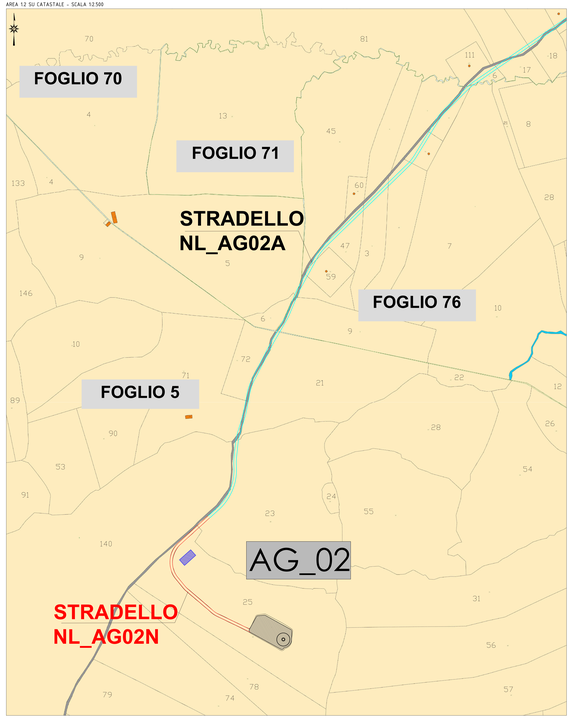

AREA 13 SU CATASTALE - SCALA 12:500

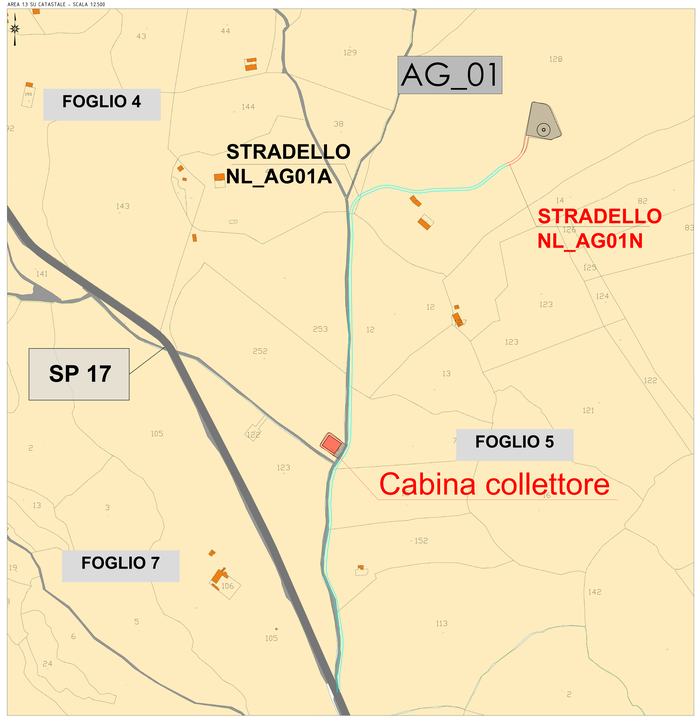

ESTREMI CATASTALI PARTICELLE INTERESSATE DA AEROGENERATORI, PIAZZOLE E SOTTOSTAZIONE ELETTRICA

WTG	OPERA	COMUNE	FOGLIO	MAPPALE
AG_01	AEROGENERATORE E FONDAZIONE	NULVI	5	128
AG_02	AEROGENERATORE E FONDAZIONE PIAZZOLA	NULVI	5	35
AG_03	AEROGENERATORE E FONDAZIONE PIAZZOLA	NULVI	9	35
AG_04	AEROGENERATORE E FONDAZIONE PIAZZOLA	NULVI	8	33
AG_05	AEROGENERATORE E FONDAZIONE PIAZZOLA	NULVI	11	187
AG_06	AEROGENERATORE E FONDAZIONE PIAZZOLA	NULVI	13	7
AG_07	AEROGENERATORE E FONDAZIONE PIAZZOLA	NULVI	11	49
AG_08	AEROGENERATORE E FONDAZIONE PIAZZOLA	NULVI	13	67
AG_09	AEROGENERATORE E FONDAZIONE PIAZZOLA	NULVI	13	87 - 163
AG_10	AEROGENERATORE E FONDAZIONE PIAZZOLA	NULVI	13	26 - 27
AG_11	AEROGENERATORE E FONDAZIONE PIAZZOLA	NULVI	13	34 - 161
AG_12	AEROGENERATORE E FONDAZIONE PIAZZOLA	NULVI	11	96
	AEROGENERATORE E FONDAZIONE PIAZZOLA	NULVI	21	50
	AEROGENERATORE E FONDAZIONE PIAZZOLA	NULVI	21	26 - 56 - 57
	AEROGENERATORE E FONDAZIONE PIAZZOLA	NULVI	21	62
	CABINA COLLETTORE	NULVI	4	282

NOTA: I tracciati di trasporto lungo le strade esistenti seguiranno il percorso reale della viabilità, come visible dalla sovrapposizioni con le immagini aeree, anche se in parte non coincidenti con le perimetrazioni catastali delle sedi stradali.

NOTA: L'elenco delle sezioni particolte catastali interessate dagli interventi per la strada sono elencate nell'apposito allegato NL_PC_A006

IMPIANTO EOLICO "NULVI" — COMUNE DI NULVI

PROPONENTE

Sardegna Nuovi 5 Srl
Via Nazionale n. 39
09024 - Nuraminis (SU)

IMPIANTO EOLICO "NULVI" NEL COMUNE DI NULVI

OGGETTO:
Planimetria catastale impianto - Aerogeneratori, piazzole e viabilità

CODICE ELABORATO: NL_PC_T005.1

COORDINAMENTO

energia vera
bia

Bia srl
Via Roma, 108 09122 CAGLIARI
cod. fiscale e partita IVA 00924897
+ 39 Tel 070/ 5204
www.bia-energia-vera.com
email:info@bia-ev.com
Sede Legale: Via Roma n. 1
09123 Cagliari-CAGLI I Sardegna

GRUPPO DI LAVORO S.I.A.
Ing. Luca Cocco
Dott. Ing. Gianni Atzeni
Dott.ssa Ing. Cecilia Atzeni
Dott. Ing. Alessandro Atzeni
Dott. Ing. Marco Cocco
Dott. Ing. Mario Pili
Dott. Ing. Luca Pili
Dott. Ing. Gian Paolo Cugusi
Dott. Ing. Giuseppe Frau
Dott. Agronomo Luca Madau
Dott. Agronomo Pier Luigi Cocco
Dott. Arch. Nicola Atzeni
Dott. Arch. Sara Melis
Dott. Arch. Giovanni Ortu
Dott. Arch. Maria Giulia Atzeni
Dott. Geologo Giuseppe Madau
Fabrizio Quadratu

REDATTORE
Dott. Ing. Luca Cocco
Dott. Ing. Carlo Fadda

0	Novembre 2022	Emissione per procedura VIA
REV.	DATA	DESCRIZIONE REVISIONE

Sardegna Nuovi 5 SRL - TUTTI I DIRITTI SONO RISERVATI A NORMA DI LEGGE