PLANIMETRIA GENERALE INQUADRAMENTO SU FOTO AEREA – SCALA 1:25000

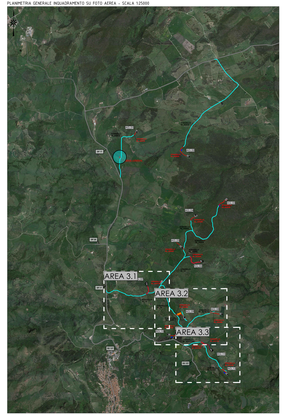

AREA 3.1 SU CATASTALE – SCALA 1:2500

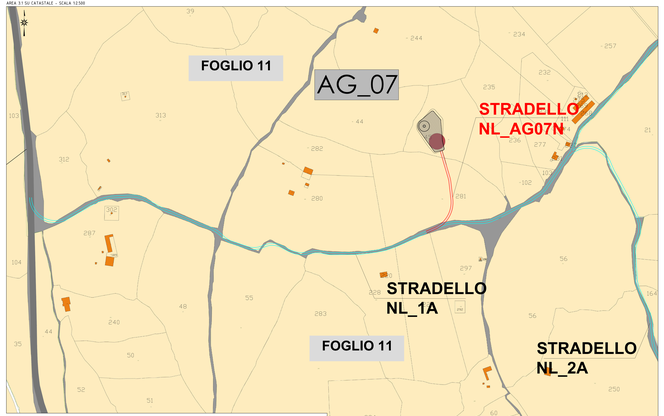

AREA 3.2 SU CATASTALE – SCALA 1:2500

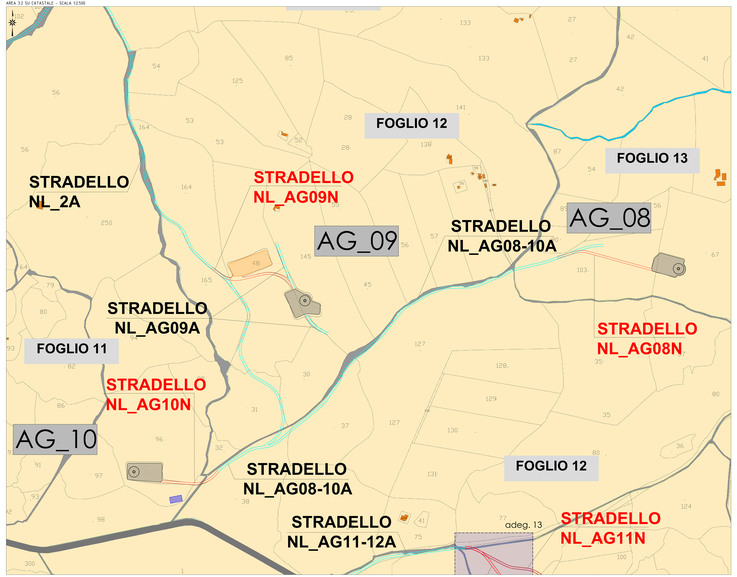

AREA 3.3 SU CATASTALE – SCALA 1:2500

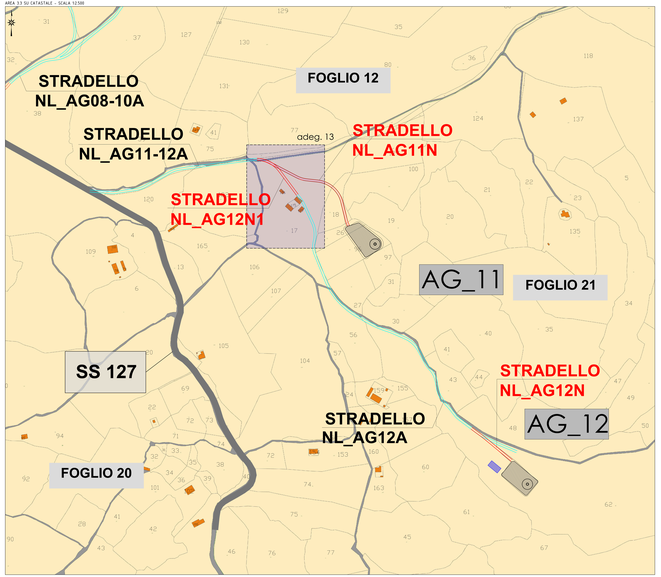

LEGENDA

- Limiti amministrativi comunali
- Area produttiva del parco in progetto
- Viabilità principale d'accesso al sito per i trasporti speciali del porto di obanca (SIP)
- Viabilità di servizio del parco eolico lungo strade locali secondarie esistenti (Comunali, locali e interpoderali da adeguare alle specifiche di trasporto - larghezza media esistente 3 - 4 metri)
- Viabilità di servizio del parco eolico - Nuovi tracciati stradali
- Tracciato cavidotto
- Torre Aerogeneratori in progetto
- Ingombro piano piazzole e fondazioni
- Localizzazione area punto di connessione
- Area di accantieramento (baracche e logistica di cantiere)
- Siti provvisori di deposito delle terre di scotico superficiale e dei materiali inerti provenienti dagli scavi (a stima dal loro riutilizzo nelle piazzole a ridosso del cantiere, quanto non acclaratamabili in piccoli cumuli nei pressi del punto di scavo e di successivo riutilizzo

COORDINATE AEROGENERATORI IN PROGETTO

WTG	Italy GAUSS-BOAGA		Geografiche WGS84		QUOTA base torre m s.l.m.	ALTEZZA HUB torre m
	EST	NORD	EST	NORD		
AG_01	1479929,0464	4521067,2878	8°46'31,41"	40°56'28,83"	466,25	119
AG_02	1480019,7332	4520470,2614	8°46'36,42"	40°56'09,50"	448,00	119
AG_03	1481235,1736	4519411,4791	8°46'37,79"	40°49'31,50"	470,00	119
AG_04	1480472,4608	4519040,1343	8°46'8,32"	40°49'19,40"	519,00	119
AG_05	1480139,7388	4518240,4325	8°45'51,17"	40°48'53,44"	541,22	119
AG_06	1480646,8344	4517962,8167	8°46'12,82"	40°48'42,54"	565,50	119
AG_07	1479247,0882	4517128,9487	8°45'13,21"	40°48'24,01"	564,75	119
AG_08	1481122,0731	4516088,2764	8°46'33,30"	40°48'9,30"	458,00	119
AG_09	1480203,4878	4516020,8146	8°45'54,06"	40°47'57,87"	452,00	119
AG_10	1479762,8548	4516099,5329	8°45'36,18"	40°47'43,96"	403,45	119
AG_11	1480888,1393	4515754,4094	8°46'33,39"	40°47'31,26"	395,40	119
AG_12	1481283,9976	4515111,0953	8°46'38,40"	40°47'12,17"	384,55	119

ESTREMI CATASTALI PARTICELLE INTERESSATE DA AEROGENERATORI, PIAZZOLE E SOTTOSTAZIONE ELETTRICA

WTG	OPERA	COMUNE	FOGLIO	MAPPALE
AG_01	AEROGENERATORE E CHIOSCHINO	NULVI	5	128
	PIAZZOLA			
AG_02	AEROGENERATORE E CHIOSCHINO	NULVI	6	28
	PIAZZOLA			
AG_03	AEROGENERATORE E CHIOSCHINO	NULVI	8	33
	PIAZZOLA			
AG_04	AEROGENERATORE E CHIOSCHINO	NULVI	9	13
	PIAZZOLA			
AG_05	AEROGENERATORE E CHIOSCHINO	NULVI	11	107
	PIAZZOLA			
AG_06	AEROGENERATORE E CHIOSCHINO	NULVI	10	3
	PIAZZOLA			
AG_07	AEROGENERATORE E CHIOSCHINO	NULVI	11	40
	PIAZZOLA			
AG_08	AEROGENERATORE E CHIOSCHINO	NULVI	12	47
	PIAZZOLA			
AG_09	AEROGENERATORE E CHIOSCHINO	NULVI	13	47 - 143
	PIAZZOLA			
AG_10	AEROGENERATORE E CHIOSCHINO	NULVI	13	48 - 180
	PIAZZOLA			
AG_10	AEROGENERATORE E CHIOSCHINO	NULVI	13	66
	PIAZZOLA			
AG_11	AEROGENERATORE E CHIOSCHINO	NULVI	21	31
	PIAZZOLA			
AG_12	AEROGENERATORE E CHIOSCHINO	NULVI	21	31 - 32 - 33
	PIAZZOLA			
	CABINA COLLETTORE	NULVI	21	202

NOTA 1: Il tracciato della linea di vettoriamento interna ed esterna ed relativi sottostazione, come indicato nella Planimetria Stralcio su Ortofoto di Inquadramento, ricade in parte su particelle di proprietà comunale (strade bianche) e in parte su proprietà di terzi.

NOTA 2: Lo stesso dicasi nuovi particelle catastali interessate dagli cavecavi per la strada sono elencate nell'apposito allegato No. PC_A06

IMPIANTO EOLICO "NULVI" — COMUNE DI NULVI

PROPONENTE

Sardegna Nulvi 1 Srl
Via Nazionale n. 39
09024 - Nuraminis (SU)

IMPIANTO EOLICO "NULVI" NEL COMUNE DI NULVI

OGGETTO:
Planimetria catastale impianto - Aerogeneratori, piazzole e viabilità

ELABORATO N.
NL_PC_T005.3

COORDINAMENTO

bia energia

Bia srl
Sede Legale
Via Giovanni Antonelli
Loc. Ex Zuccherificio
Ortanova (FG)
Sede Operativa
Via Giovanni Antonelli
Loc. Ex Zuccherificio
Ortanova (FG)
Tel. 0885 - 759 000
Fax 0885 - 759 000
Sede Operativa
Via Ugo La Malfa
Zona Industriale
Foggia (FG)
Tel. 0881 - 774 111
Fax 0881 - 774 111