INQUADRAMENTO GENERALE INTERVENTI REALIZZAZIONE ADEGUAMENTI VIABILITA' ESISTENTE – SCALA 1:10.000

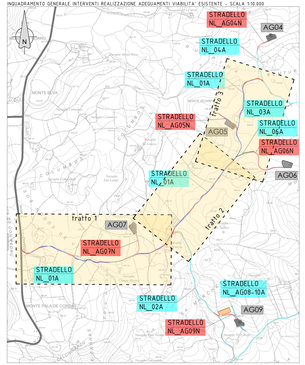

PLANIMETRIA ADEGUAMENTI VIABILITA' ESISTENTE (NL_1A e NL_AG04A) E NUOVA VIABILITA' (NL_AG05N e NL_AG06N e NL_AG07N) SU FOTO AEREA E CURVE DI LIVELLO DA CTR – tratto 1

	Lunghezza (m)	Volume scavo (m³)	Volume riporto (m³)
NL_1A	552	329	319
NL_AG05N	190	407	655
NL_AG06N	139	45	13
NL_AG07N	455	419	138
NL_AG08N	455	419	138

AREA DI RIPORTO
AREA DI SCAVO
PUNTO DI PRESA FOTOGRAFICO

PLANIMETRIA ADEGUAMENTI VIABILITA' ESISTENTE (NL_1A e NL_AG04A) E NUOVA VIABILITA' (NL_AG05N e NL_AG06N e NL_AG07N) SU FOTO AEREA E CURVE DI LIVELLO DA CTR

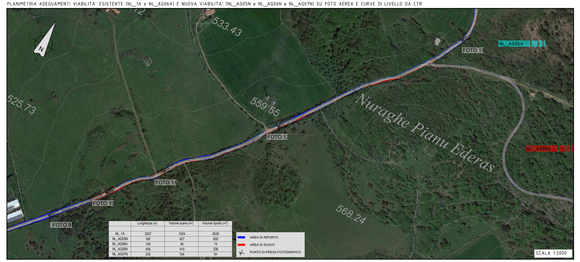

	Lunghezza (m)	Volume scavo (m³)	Volume riporto (m³)
NL_1A	552	329	319
NL_AG05N	190	407	655
NL_AG06N	139	45	13
NL_AG07N	455	419	138
NL_AG08N	455	419	138

AREA DI RIPORTO
AREA DI SCAVO
PUNTO DI PRESA FOTOGRAFICO

PLANIMETRIA ADEGUAMENTI VIABILITA' ESISTENTE (NL_1A) E NUOVA VIABILITA' (NL_AG05N) SU FOTO AEREA E CURVE DI LIVELLO DA CTR – tratto 3

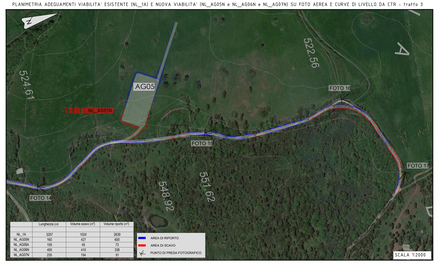

	Lunghezza (m)	Volume scavo (m³)	Volume riporto (m³)
NL_1A	552	329	319
NL_AG05N	190	407	655
NL_AG06N	139	45	13
NL_AG07N	455	419	138
NL_AG08N	455	419	138

AREA DI RIPORTO
AREA DI SCAVO
PUNTO DI PRESA FOTOGRAFICO

NL_01A – Foto 01

NL_01A – Foto 02

NL_01A – Foto 03

NL_01A – Foto 04

NL_01A – Foto 05

NL_01A – Foto 06

NL_01A – Foto 07

NL_01A – Foto 08

NL_01A – Foto 09

NL_01A – Foto 10

PLANIMETRIA ADEGUAMENTI VIABILITA' ESISTENTE (NL_1A e NL_AG04A) E NUOVA VIABILITA' (NL_AG06N) SU CURVE DI LIVELLO DA RILIEVO LIDAR – tratto 1

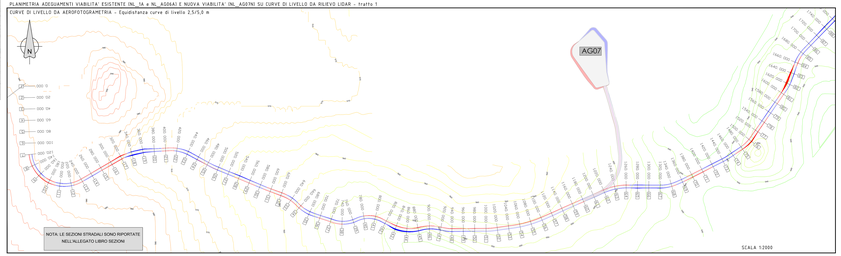

PLANIMETRIA ADEGUAMENTI VIABILITA' ESISTENTE (NL_1A e NL_AG04A) E NUOVA VIABILITA' (NL_AG06N) SU CURVE DI LIVELLO DA RILIEVO LIDAR – tratto 2

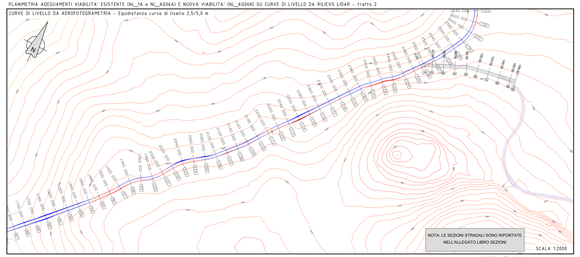

PLANIMETRIA ADEGUAMENTI VIABILITA' ESISTENTE (NL_1A) E NUOVA VIABILITA' (NL_AG05N) SU CURVE DI LIVELLO DA RILIEVO LIDAR – tratto 3

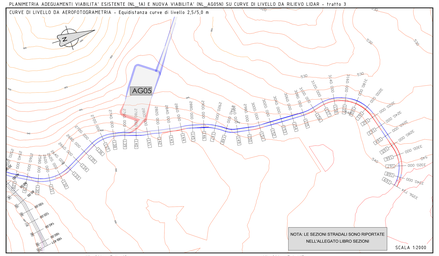

PLANIMETRIA NUOVA VIABILITA' (NL_AG05N e NL_AG06N e NL_AG07N) SU CURVE DI LIVELLO DA RILIEVO LIDAR

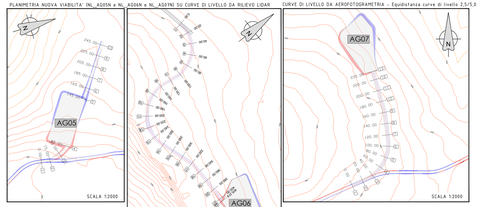

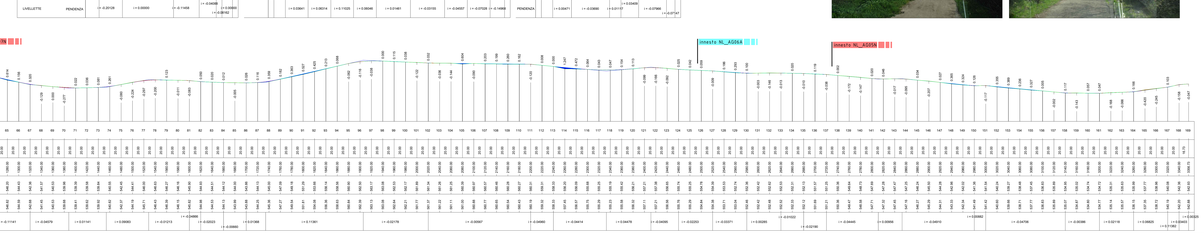

NL_01A – Foto 11

NL_01A – Foto 12

NL_01A – Foto 13

NL_01A – Foto 14

NL_01A – Foto 15

NL_01A – Foto 16

IMPIANTO EOLICO "NULVI" — **COMUNE DI NULVI**

PROPONENTE

Sardegna Nulvi 1 Srl
Via Nazionale n. 39
09024 - Nuraminis (SU)

IMPIANTO EOLICO "NULVI" NEL COMUNE DI NULVI

OGGETTO:
Analisi nuova viabilità e adeguamenti strade vicinali/interpoderali e di accesso alle piazzole
NL_1A - NL_AG05N - NL_AG06A - NL_AG06N - NL_AG07N

CODICE ELABORATO
NL PC T006.2a

COORDINAMENTO
bia studio srl
Via Lombardia, 31
09048 Sinnai (CA)
P.IVA 01150720929
t +39 347 296 3404
info@biastudio.net
www.pec.biastudio.net
Dott. Ing. Giuseppe Frau
Dott. Ing. Marco Pili
Dott. Ing. Alessandro Atzeni
Dott. Ing. Simone Murru
Dott. Ing. Stefania Madau
Dott. Ing. Federica Maxia
Dott. Arch. Paola Ibba
Dott. Agr. Giovanni Battista Frau
Geom. Maria Teresa Cuccu
Geom. Giovanni Ibba

GRUPPO DI LAVORO S.I.A.
Dott. Ing. Giuseppe Frau
Dott. Ing. Marco Pili
Dott. Ing. Alessandro Atzeni
Dott. Ing. Simone Murru
Dott. Ing. Stefania Madau
Dott. Ing. Federica Maxia
Dott. Arch. Paola Ibba
Dott. Agr. Giovanni Battista Frau
Dott. Agr. Alessandro Deligia
Dott. Agr. Alessandro Pinna
Geom. Maria Teresa Cuccu
Geom. Giovanni Ibba
Geom. Fabio Pusceddu
Geom. Fabio Angelo Deligia

REDATTORE
Dott. Ing. Marco Pili
Dott. Ing. Simone Murru

N.	Revisione	DES.	Descrizione per protocollo VIA	Data
00	Prima emissione		SCOPERTA VIA VIGORE	

Sardegna Nuove 1 Srl – TUTTI I DIRITTI SONO RISERVATI AI SENSI DI LEGGE

LEGENDA
PROFILO TERRENO
RACCORDI VERTICALI
LIVELLETTE
AREA DI RIPORTO
AREA DI SCAVO