



IMPIANTO EOLICO "NULVI"

COMUNE DI NULVI

PROPONENTE

Sardegna Nulvi 1 Srl
Via Nazionale n. 39
09024 - Nuraminis (SU)

IMPIANTO EOLICO "NULVI" NEL COMUNE DI NULVI

OGGETTO:

Analisi nuova viabilità e adeguamenti strade vicinali/interpoderali e di accesso alle piazzole
NL_1A - NL_AG05N - NL_AG06A - NL_AG06N - NL_AG07N

Libretto delle sezioni

CODICE ELABORATO

NL_PC_T006.2a.ls

COORDINAMENTO



BIA srl
P.IVA 03983480926
cod. destinatario KRRH6B9
+ 39 347 596 5654
energhiabia@gmail.com
energhiabia@pec.it
piazza dell'Annunziata n. 7
09123 Cagliari (CA) | Sardegna

GRUPPO DI LAVORO S.I.A.

Dott.ssa Geol. Cosima Atzori
Dott. Giulio Casu
Dott.Archeol. Fabrizio Delussu
Dott.ssa Ing. Silvia Exana
Dott.Nat. Vincenzo Ferri
Dott. Ing. Carlo Foddìs
Dott.ssa Ing. Ilaria Giovagnorio
Dott. Nat. Giorgio Lai
Dott. Federico Loddo
Dott. Ing. Giovanni Lovigù
Dott. Ing. Bruno Manca
Dott. Nat. Nicola Manis
Dott. Nat. Maurizio Medda
Dott.ssa Ing. Alessandra Scalas
Federica Zaccheddu

REDATTORE

Dott. Ing. Ivano Distinto
Dott. Ing. Carlo Foddìs



00	Novembre 2023	Emissione per procedura VIA
REV.	DATA	DESCRIZIONE REVISIONE

SCAVI E BONIFICHE	
STERRO	0.074 mq
RILEVATI	
RILEVATO	0.601 mq

SEZIONE N. : 7
 QT. PROGETTO : 583.206
 DIST.PROG. : 120.000
 DIST.PREC. : 20.000
 DIST.SUCC. : 20.000

SCALA 1:200

QT.RIF. 574.047

QUOTE TERRENO	582.09	582.74	583.09	583.05	583.02	583.05	583.16	583.60	583.91	583.94	584.00
DIST.PARZIALI TERRENO	3.52	2.01	2.01	2.01	0.45	1.56	2.01	2.01	2.42	2.00	
QUOTE PROGETTO				583.05	583.21	583.21	583.21	583.41			
DIST.PARZIALI PROGETTO					2.50	2.50					

SCAVI E BONIFICHE	
STERRO	0.849 mq
RILEVATI	
RILEVATO	0.013 mq

SEZIONE N. : 8
 QT. PROGETTO : 583.218
 DIST.PROG. : 140.000
 DIST.PREC. : 20.000
 DIST.SUCC. : 20.000

SCALA 1:200

QT.RIF. 574.431

QUOTE TERRENO	582.66	582.79	582.98	583.18	583.40	583.41	583.46	583.47	583.69	584.20
DIST.PARZIALI TERRENO	2.11	3.21	2.32	2.36	2.10	2.64	2.74	2.45		
QUOTE PROGETTO				583.16	583.22	583.22	583.22	583.46		
DIST.PARZIALI PROGETTO					2.50	2.50				

SCAVI E BONIFICHE	
STERRO	0.705 mq

RILEVATI	
RILEVATO	0.497 mq

SEZIONE N. : 9
 QT. PROGETTO : 582.585
 DIST.PROG. : 160.000
 DIST.PREC. : 20.000
 DIST.SUCC. : 20.000

SCALA 1:200

QT.RIF. 573.553

QUOTE TERRENO	582.09	582.03	582.18	582.67 582.70	583.03	583.05	583.08
DIST.PARZIALI TERRENO	4.60	2.78	2.62	2.78	2.78	4.27	
QUOTE PROGETTO			582.16 582.58	582.58	582.58 583.02		
DIST.PARZIALI PROGETTO			0.42 2.50	2.50	0.44		

SCAVI E BONIFICHE	
STERRO	2.515 mq

SEZIONE N. : 10
 QT. PROGETTO : 581.370
 DIST.PROG. : 180.000
 DIST.PREC. : 20.000
 DIST.SUCC. : 20.000

SCALA 1:200

QT.RIF. 572.728

QUOTE TERRENO	581.27	581.49	581.65	581.75	581.84	581.89	581.94	582.03	582.18
DIST.PARZIALI TERRENO	3.06	2.24	2.24	2.46	2.02	2.71	2.66	2.60	
QUOTE PROGETTO				581.74 581.37	581.37	581.37 581.91			
DIST.PARZIALI PROGETTO				0.37 2.50	2.50	0.54			

RILEVATI	
RILEVATO	1.489 mq

SEZIONE N. : 11

QT. PROGETTO : 580.358

DIST.PROG. : 200.000

DIST.PREC. : 20.000

DIST.SUCC. : 20.000

SCALA 1:200

QT.RIF. 571.337

QUOTE TERRENO	580.05	580.07	580.08	580.07	580.07	580.07	580.08	580.09	580.23	580.41	580.63
DIST.PARZIALI TERRENO	3.83	2.02	2.02	2.02	1.90	2.02	2.02	2.02	2.02	2.04	
QUOTE PROGETTO				580.07 580.36	580.36		580.36 580.09				
DIST.PARZIALI PROGETTO				2.50	2.50						

RILEVATI	
RILEVATO	0.050 mq

SEZIONE N. : 12

QT. PROGETTO : 580.010

DIST.PROG. : 220.000

DIST.PREC. : 20.000

DIST.SUCC. : 20.000

SCALA 1:200

QT.RIF. 571.005

QUOTE TERRENO	580.00	580.00	580.00	580.00	580.00	580.00	580.00	580.00	580.00	580.00	580.00
DIST.PARZIALI TERRENO	2.36	2.04	2.04	2.04	1.52	0.52	2.04	2.30	2.22	2.92	
QUOTE PROGETTO				580.00 580.01	580.01		580.01 580.00				
DIST.PARZIALI PROGETTO				2.50	2.50						

SCAVI E BONIFICHE	
STERRO	0.349 mq

SEZIONE N. : 13

QT. PROGETTO : 579.875

DIST.PROG. : 240.000

DIST.PREC. : 20.000

DIST.SUCC. : 20.000

SCALA 1:200

QT.RIF. 570.906

QUOTE TERRENO	579.93	579.95	579.96	579.97	579.95	579.94	579.89	579.85	579.84
DIST.PARZIALI TERRENO	2.73	2.19	2.31	2.77	0.71	2.72	2.40	4.17	
QUOTE PROGETTO	<div style="display: flex; justify-content: space-around;"> <div style="text-align: center;">579.97 579.88</div> <div style="text-align: center;">579.88</div> <div style="text-align: center;">579.88 579.91</div> </div>								
DIST.PARZIALI PROGETTO	<div style="display: flex; justify-content: space-around;"> <div style="text-align: center;">2.50</div> <div style="text-align: center;">2.50</div> </div>								

SCAVI E BONIFICHE	
STERRO	0.022 mq

SEZIONE N. : 14

QT. PROGETTO : 579.267

DIST.PROG. : 280.000

DIST.PREC. : 20.000

DIST.SUCC. : 20.000

SCALA 1:200

QT.RIF. 570.178

QUOTE TERRENO	579.23	579.30	579.33	579.30	579.19	579.08	579.03	579.02	579.05
DIST.PARZIALI TERRENO	2.64	2.31	2.62	2.43	2.10	2.79	2.93	2.18	
QUOTE PROGETTO	<div style="display: flex; justify-content: space-around;"> <div style="text-align: center;">579.30 579.27</div> <div style="text-align: center;">579.27</div> <div style="text-align: center;">579.27 579.07</div> </div>								
DIST.PARZIALI PROGETTO	<div style="display: flex; justify-content: space-around;"> <div style="text-align: center;">2.50</div> <div style="text-align: center;">2.50</div> </div>								

SCAVI E BONIFICHE	
STERRO	1.006 mq

SEZIONE N. : 15

QT. PROGETTO : 578.388

DIST.PROG. : 280.000

DIST.PREC. : 20.000

DIST.SUCC. : 20.000

SCALA 1:200

QT.RIF. 569.492

QUOTE TERRENO	578.96	578.87	578.79	578.71	578.60 578.59	578.47	578.23	578.08	578.03
DIST.PARZIALI TERRENO	2.67	2.50	2.12	2.47	1.91	3.50	2.06	2.53	
QUOTE PROGETTO	<div style="display: flex; justify-content: space-between;"> 578.71 578.39 578.39 578.39 578.43 </div>								
DIST.PARZIALI PROGETTO	<div style="display: flex; justify-content: space-between;"> 0.32 2.50 2.50 </div>								

SCAVI E BONIFICHE	
STERRO	2.127 mq

SEZIONE N. : 16

QT. PROGETTO : 576.739

DIST.PROG. : 300.000

DIST.PREC. : 20.000

DIST.SUCC. : 20.000

SCALA 1:200

QT.RIF. 568.172

QUOTE TERRENO	577.68	577.23	577.15	577.09	577.13 577.14	577.15	577.19	577.04	576.67
DIST.PARZIALI TERRENO	2.89	2.11	2.31	2.31	0.37	1.94	2.54	2.09	3.44
QUOTE PROGETTO	<div style="display: flex; justify-content: space-between;"> 577.09 576.74 576.74 576.74 577.16 </div>								
DIST.PARZIALI PROGETTO	<div style="display: flex; justify-content: space-between;"> 0.35 2.50 2.50 0.42 </div>								

SCAVI E BONIFICHE	
STERRO	3.624 mq

SEZIONE N. : 17

QT. PROGETTO : 574.509

DIST.PROG. : 320.000

DIST.PREC. : 20.000

DIST.SUCC. : 20.000

SCALA 1:200

QT.RIF. 566.602

QUOTE TERRENO	576.69	576.17	575.81	575.31	575.15	575.13	575.03	574.98	574.97	574.97
DIST.PARZIALI TERRENO	3.07	1.98	2.48	2.02	0.45	1.80	2.25	2.67	3.29	
QUOTE PROGETTO				575.51	574.51	574.51	574.51	574.51	574.99	
DIST.PARZIALI PROGETTO				1.00	2.50	2.50	0.48			

RILEVATI	
RILEVATO	8.258 mq

SEZIONE N. : 18

QT. PROGETTO : 572.399

DIST.PROG. : 340.000

DIST.PREC. : 20.000

DIST.SUCC. : 20.000

SCALA 1:200

QT.RIF. 563.089

QUOTE TERRENO	573.38	572.75	572.28	571.77	571.19	571.01	570.86	570.80	570.85	570.88	570.97
DIST.PARZIALI TERRENO	2.64	2.17	1.98	2.08	1.12	0.96	2.08	2.08	2.52	2.37	
QUOTE PROGETTO				571.75	572.40	572.40	572.40	572.40	570.83		
DIST.PARZIALI PROGETTO				0.86	2.50	2.50	1.57				

RILEVATI	
RILEVATO	5.468 mq

SEZIONE N. : 19
 QT. PROGETTO : 570.923
 DIST.PROG. : 380.000
 DIST.PREC. : 20.000
 DIST.SUCC. : 20.000

SCALA 1:200

QT.RIF. 561.462

QUOTE TERRENO	570.57	570.13	570.01	570.00	570.00	570.00	570.00	570.00	570.00	570.00	570.00
DIST.PARZIALI TERRENO		3.03	2.04	2.04	2.04	0.85	1.19	2.04	2.15	2.56	2.06
QUOTE PROGETTO				570.00	570.92	570.92	570.92	570.00			
DIST.PARZIALI PROGETTO				0.92	2.50	2.50	0.92				

RILEVATI	
RILEVATO	0.599 mq

SEZIONE N. : 20
 QT. PROGETTO : 570.117
 DIST.PROG. : 380.000
 DIST.PREC. : 20.000
 DIST.SUCC. : 20.000

SCALA 1:200

QT.RIF. 561.059

QUOTE TERRENO	570.00	570.00	570.00	570.00	570.00	570.00	570.00	570.00	570.00	570.00	570.00
DIST.PARZIALI TERRENO		2.71	2.00	2.00	2.00	1.28	0.72	2.00	2.00	2.65	2.63
QUOTE PROGETTO					570.00	570.12	570.12	570.12	570.00		
DIST.PARZIALI PROGETTO					2.50	2.50					

SCAVI E BONIFICHE	
STERRO	0.297 mq

SEZIONE N. : 21

QT. PROGETTO : 569.941

DIST.PROG. : 400.000

DIST.PREC. : 20.000

DIST.SUCC. : 20.000

SCALA 1:200

QT.RIF. 560.971

QUOTE TERRENO	570.00	570.00	570.00	570.00	570.00	570.00	570.00	570.00	570.00	570.00
DIST.PARZIALI TERRENO	3.81	2.00	2.00	2.00	2.75	3.08	2.00	2.17		
QUOTE PROGETTO				570.00	569.94	569.94	569.94	570.00		
DIST.PARZIALI PROGETTO				2.50	2.50					

SCAVI E BONIFICHE	
STERRO	0.019 mq

SEZIONE N. : 22

QT. PROGETTO : 569.912

DIST.PROG. : 420.000

DIST.PREC. : 20.000

DIST.SUCC. : 20.000

SCALA 1:200

QT.RIF. 560.910

QUOTE TERRENO	569.96	569.95	569.94	569.93	569.91	569.91	569.89	569.87	569.87	569.87
DIST.PARZIALI TERRENO	3.45	2.02	2.02	2.51	0.76	2.79	2.02	2.02	2.40	
QUOTE PROGETTO				569.93	569.91	569.91	569.91	569.91		
DIST.PARZIALI PROGETTO				2.50	2.50					

RILEVATI	
RILEVATO	0.020 mq

RILEVATI	
RILEVATO	2.285 mq

SEZIONE N. : 23

QT. PROGETTO : 569.541

DIST.PROG. : 440.000

DIST.PREC. : 20.000

DIST.SUCC. : 20.000

SCALA 1:200

QT.RIF. 560.257

QUOTE TERRENO	569.97	569.01	569.04	569.09	569.13	569.14	569.15	569.13	569.08																														
DIST.PARZIALI TERRENO	3.22	2.20	2.20	2.37	2.03	2.20	2.20	3.57																															
QUOTE PROGETTO	<table border="0" style="width:100%; text-align:center;"> <tr> <td></td><td></td><td></td><td>569.08</td><td></td><td>569.54</td><td></td><td></td><td></td><td></td></tr> <tr> <td></td><td></td><td></td><td>569.54</td><td></td><td>569.54</td><td></td><td></td><td></td><td></td></tr> <tr> <td></td><td></td><td></td><td>569.54</td><td></td><td>569.14</td><td></td><td></td><td></td><td></td></tr> </table>												569.08		569.54								569.54		569.54								569.54		569.14				
			569.08		569.54																																		
			569.54		569.54																																		
			569.54		569.14																																		
DIST.PARZIALI PROGETTO	<table border="0" style="width:100%; text-align:center;"> <tr> <td></td><td></td><td></td><td>0.46</td><td>2.50</td><td>2.50</td><td>0.40</td><td></td><td></td><td></td></tr> </table>												0.46	2.50	2.50	0.40																							
			0.46	2.50	2.50	0.40																																	

RILEVATI	
RILEVATO	1.780 mq

SEZIONE N. : 24

QT. PROGETTO : 588.502

DIST.PROG. : 460.000

DIST.PREC. : 20.000

DIST.SUCC. : 20.000

SCALA 1:200

QT.RIF. 559.271

QUOTE TERRENO	568.04	568.16	568.20	568.19	568.17	568.16	568.11	568.08	568.04	568.10																																	
DIST.PARZIALI TERRENO	3.67	2.28	2.28	1.78	0.50	2.50	2.05	2.55	2.40																																		
QUOTE PROGETTO	<table border="0" style="width:100%; text-align:center;"> <tr> <td></td><td></td><td></td><td>568.19</td><td></td><td>568.50</td><td></td><td></td><td></td><td></td><td></td></tr> <tr> <td></td><td></td><td></td><td>568.50</td><td></td><td>568.50</td><td></td><td></td><td></td><td></td><td></td></tr> <tr> <td></td><td></td><td></td><td>568.50</td><td></td><td>568.11</td><td></td><td></td><td></td><td></td><td></td></tr> </table>													568.19		568.50									568.50		568.50									568.50		568.11					
			568.19		568.50																																						
			568.50		568.50																																						
			568.50		568.11																																						
DIST.PARZIALI PROGETTO	<table border="0" style="width:100%; text-align:center;"> <tr> <td></td><td></td><td></td><td>2.50</td><td>2.50</td><td>0.38</td><td></td><td></td><td></td><td></td><td></td></tr> </table>													2.50	2.50	0.38																											
			2.50	2.50	0.38																																						

SCAVI E BONIFICHE	
STERRO	0.022 mq

RILEVATI	
RILEVATO	0.004 mq

SEZIONE N. : 25

QT. PROGETTO : 566,980

DIST.PROG. : 480.000

DIST.PREC. : 20.000

DIST.SUCC. : 20.000

SCALA 1:200

QT.RIF. 558.013

QUOTE TERRENO	566.74		566.99	566.99	566.99	566.98	566.98	567.00	567.05	567.15	567.29
DIST.PARZIALI TERRENO		4.19	2.28	2.28	1.26	1.02	2.28	2.28	2.28	2.16	
QUOTE PROGETTO				566.99	566.98	566.98		566.98	566.98		
DIST.PARZIALI PROGETTO					2.50	2.50					

RILEVATI	
RILEVATO	1.479 mq

SEZIONE N. : 26

QT. PROGETTO : 565,437

DIST.PROG. : 500.000

DIST.PREC. : 20.000

DIST.SUCC. : 20.000

SCALA 1:200

QT.RIF. 556.479

QUOTE TERRENO	565.40		565.24	565.17		565.15	565.16	565.20	565.36	565.57	565.83
DIST.PARZIALI TERRENO		3.72	2.17	3.65	0.46	2.38	2.17	2.17	3.28		
QUOTE PROGETTO				565.13	565.44	565.44		565.44	565.21		
DIST.PARZIALI PROGETTO					2.50	2.50					

RILEVATI	
RILEVATO	0.993 mq

SEZIONE N. : 27
 QT. PROGETTO : 563.894
 DIST.PROG. : 520.000
 DIST.PREC. : 20.000
 DIST.SUCC. : 20.000

SCALA 1:200

QT.RIF. 554.961

QUOTE TERRENO	563.91	563.92	563.84	563.71	563.68	563.67	563.82	563.99	564.14	564.25
DIST.PARZIALI TERRENO	4.08	2.17	2.17	1.59	0.58	2.64	2.09	2.50	2.20	
QUOTE PROGETTO				563.77	563.89	563.89	563.89	563.77		
DIST.PARZIALI PROGETTO				2.50	2.50					

SCAVI E BONIFICHE	
STERRO	0.022 mq

SEZIONE N. : 28
 QT. PROGETTO : 582.351
 DIST.PROG. : 540.000
 DIST.PREC. : 20.000
 DIST.SUCC. : 20.000

RILEVATI	
RILEVATO	1.649 mq

SCALA 1:200

QT.RIF. 553.057

QUOTE TERRENO	561.57	561.45	561.36	561.49	561.87	562.10	562.27	562.47	562.59	562.67	562.76
DIST.PARZIALI TERRENO	2.27	2.17	2.17	2.17	1.23	0.93	2.17	2.26	2.07	2.57	
QUOTE PROGETTO				561.50	562.35	562.35	562.35	562.35	562.42		
DIST.PARZIALI PROGETTO				0.85	2.50	2.50					

SCAVI E BONIFICHE	
STERRO	0.028 mq

RILEVATI	
RILEVATO	0.620 mq

SEZIONE N. : 29

QT. PROGETTO : 560.879

DIST.PROG. : 560.000

DIST.PREC. : 20.000

DIST.SUCC. : 20.000

SCALA 1:200

QT.RIF. 551.588

QUOTE TERRENO	560.08	560.18	560.34	560.53	560.72	560.78	560.87	560.95	560.99	561.05	561.10
DIST.PARZIALI TERRENO	2.63	2.17	2.17	2.17	0.88	1.29	2.17	2.17	2.17	2.21	
QUOTE PROGETTO				560.55 560.88		560.88		560.88 560.92			
DIST.PARZIALI PROGETTO				0.33	2.50	2.50					

RILEVATI	
RILEVATO	0.370 mq

SEZIONE N. : 30

QT. PROGETTO : 560.077

DIST.PROG. : 580.000

DIST.PREC. : 20.000

DIST.SUCC. : 20.000

SCALA 1:200

QT.RIF. 551.385

QUOTE TERRENO	560.00	560.00	560.00	560.00	560.00	560.00	560.07	560.25		560.73
DIST.PARZIALI TERRENO	2.98	2.17	2.17	2.17	0.52	2.81	2.24	4.95		
QUOTE PROGETTO				560.00 560.08		560.08		560.08 560.05		
DIST.PARZIALI PROGETTO				2.50	2.50					

SCAVI E BONIFICHE	
STERRO	0.254 mq

SEZIONE N. : 31

QT. PROGETTO : 559.950

DIST.PROG. : 600.000

DIST.PREC. : 20.000

DIST.SUCC. : 20.000

SCALA 1:200

QT.RIF. 550.977

QUOTE TERRENO	560.00	560.00	560.00	560.00	560.00	560.00	560.00	560.00	560.00	560.00
DIST.PARZIALI TERRENO	2.08	3.11	2.25	2.55	2.13	2.13	2.13	3.43		
QUOTE PROGETTO				560.00 559.95	559.95	559.95	559.95	560.00		
DIST.PARZIALI PROGETTO				2.50	2.50					

SCAVI E BONIFICHE	
STERRO	1.641 mq

SEZIONE N. : 32

QT. PROGETTO : 559.592

DIST.PROG. : 620.000

DIST.PREC. : 20.000

DIST.SUCC. : 20.000

SCALA 1:200

QT.RIF. 550.794

QUOTE TERRENO	559.79	559.81	559.83	559.86	559.89	559.90	559.92	559.95	559.97	559.99	560.00
DIST.PARZIALI TERRENO	2.79	2.13	2.13	2.13	0.81	1.32	2.13	2.13	2.13	2.29	
QUOTE PROGETTO				559.86 559.59	559.59	559.59	559.59	559.59	559.59	559.59	
DIST.PARZIALI PROGETTO				2.50	2.50	0.35					

SCAVI E BONIFICHE	
STERRO	0.002 mq

RILEVATI	
RILEVATO	1.238 mq

SEZIONE N. : 33

QT. PROGETTO : 558.443

DIST.PROG. : 640.000

DIST.PREC. : 20.000

DIST.SUCC. : 20.000

SCALA 1:200

QT.RIF. 549.541

QUOTE TERRENO	558.47	558.30	558.21	558.11	558.14 558.15	558.50	558.78	558.97	558.97
DIST.PARZIALI TERRENO	3.40	2.00	2.44	2.16	0.38 2.34	2.44	2.44	2.40	
QUOTE PROGETTO				558.13 558.44	558.44	558.44 558.47			
DIST.PARZIALI PROGETTO				2.50	2.50				

SCAVI E BONIFICHE	
STERRO	0.803 mq

SEZIONE N. : 34

QT. PROGETTO : 556.986

DIST.PROG. : 660.000

DIST.PREC. : 20.000

DIST.SUCC. : 20.000

SCALA 1:200

QT.RIF. 548.287

QUOTE TERRENO	556.99	557.09	557.08	557.18	557.15	557.11	557.08	557.19	557.55
DIST.PARZIALI TERRENO	3.34	2.67	2.76	1.24	1.79	4.01	2.04	2.16	
QUOTE PROGETTO				557.13 556.99	556.99	556.99 557.09			
DIST.PARZIALI PROGETTO				2.50	2.50				

RILEVATI	
RILEVATO	2.081 mq

SEZIONE N. : 35

QT. PROGETTO : 555.529

DIST.PROG. : 680.000

DIST.PREC. : 20.000

DIST.SUCC. : 20.000

SCALA 1:200

QT.RIF. 546.630

QUOTE TERRENO	555.53	555.34	555.24	555.17	555.12	555.12	555.14	555.21	555.77	556.14
DIST.PARZIALI TERRENO	3.48	2.21	2.21	2.11	2.21	2.21	2.21	2.97	2.51	
QUOTE PROGETTO				555.19 555.53	555.53		555.53 555.16			
DIST.PARZIALI PROGETTO				0.34	2.50	2.50	0.37			

SCAVI E BONIFICHE	
STERRO	0.074 mq

SEZIONE N. : 36

QT. PROGETTO : 554.073

DIST.PROG. : 700.000

DIST.PREC. : 20.000

DIST.SUCC. : 20.000

SCALA 1:200

QT.RIF. 545.300

QUOTE TERRENO	554.04	554.02	554.01	554.02	554.06	554.07	554.10	554.20	554.33	554.47	554.59
DIST.PARZIALI TERRENO	2.98	2.11	2.11	2.11	0.89	1.41	2.11	2.11	2.11	2.26	
QUOTE PROGETTO				554.03 554.07	554.07		554.07 554.14				
DIST.PARZIALI PROGETTO				2.50	2.50						

RILEVATI	
RILEVATO	1.500 mq

SEZIONE N. : 37
 QT. PROGETTO : 552.628
 DIST.PROG. : 720.000
 DIST.PREC. : 20.000
 DIST.SUCC. : 20.000

SCALA 1:200

QT.RIF. 543.657

QUOTE TERRENO	552.18	552.08	552.13	552.18	552.24	552.32	552.42	552.73	553.02	553.15	553.23
DIST.PARZIALI TERRENO	2.71	2.06	2.11	2.15	0.98	1.09	2.11	2.11	2.11	2.59	
QUOTE PROGETTO				552.18 552.63	552.63	552.63		552.63 552.64			
DIST.PARZIALI PROGETTO				0.45	2.50	2.50					

SCAVI E BONIFICHE	
STERRO	0.021 mq

RILEVATI	
RILEVATO	0.024 mq

SEZIONE N. : 38
 QT. PROGETTO : 551.186
 DIST.PROG. : 740.000
 DIST.PREC. : 20.000
 DIST.SUCC. : 20.000

SCALA 1:200

QT.RIF. 542.241

QUOTE TERRENO	551.15	551.16	551.16	551.17	551.18	551.19	551.19	551.22	551.25	551.29	551.33
DIST.PARZIALI TERRENO	2.96	2.00	2.00	2.00	1.03	0.97	2.00	2.00	2.00	3.03	
QUOTE PROGETTO				551.17 551.19	551.19	551.19		551.19 551.21			
DIST.PARZIALI PROGETTO					2.50	2.50					

RILEVATI	
RILEVATO	1.084 mq

SEZIONE N. : 39

QT. PROGETTO : 550.208

DIST.PROG. : 780.000

DIST.PREC. : 20.000

DIST.SUCC. : 20.000

SCALA 1:200

QT.RIF. 541.104

QUOTE TERRENO	550.05	550.00	550.00	550.00	550.00	550.00	550.00	550.00	550.00	550.00																						
DIST.PARZIALI TERRENO		3.60	2.12	2.28	2.01	2.06	2.12	3.01	2.81																							
QUOTE PROGETTO	<table border="0" style="width:100%; text-align:center;"> <tr> <td></td><td></td><td></td><td>550.00</td><td>550.21</td><td></td><td>550.21</td><td></td><td>550.21</td><td>550.00</td><td></td> </tr> <tr> <td></td><td></td><td></td><td>550.21</td><td></td><td></td><td></td><td></td><td></td><td>550.00</td><td></td> </tr> </table>													550.00	550.21		550.21		550.21	550.00					550.21						550.00	
			550.00	550.21		550.21		550.21	550.00																							
			550.21						550.00																							
DIST.PARZIALI PROGETTO	<table border="0" style="width:100%; text-align:center;"> <tr> <td></td><td></td><td></td><td></td><td>2.50</td><td></td><td>2.50</td><td></td><td></td><td></td><td></td> </tr> </table>														2.50		2.50															
				2.50		2.50																										

SCAVI E BONIFICHE	
STERRO	0.004 mq

SEZIONE N. : 40

QT. PROGETTO : 550.000

DIST.PROG. : 780.000

DIST.PREC. : 20.000

DIST.SUCC. : 20.000

SCALA 1:200

QT.RIF. 541.066

QUOTE TERRENO	550.13	550.09	550.05	550.01	550.00	550.00	550.00	550.00	550.00	550.00																						
DIST.PARZIALI TERRENO		2.30	2.03	2.84	2.83	0.41	2.03	2.03	2.03	3.50																						
QUOTE PROGETTO	<table border="0" style="width:100%; text-align:center;"> <tr> <td></td><td></td><td></td><td></td><td>550.01</td><td>550.00</td><td></td><td>550.00</td><td></td><td>550.00</td><td></td> </tr> <tr> <td></td><td></td><td></td><td></td><td>550.00</td><td></td><td></td><td></td><td></td><td></td><td>550.00</td> </tr> </table>														550.01	550.00		550.00		550.00						550.00						550.00
				550.01	550.00		550.00		550.00																							
				550.00						550.00																						
DIST.PARZIALI PROGETTO	<table border="0" style="width:100%; text-align:center;"> <tr> <td></td><td></td><td></td><td></td><td>2.50</td><td></td><td>2.50</td><td></td><td></td><td></td><td></td> </tr> </table>														2.50		2.50															
				2.50		2.50																										

SCAVI E BONIFICHE	
STERRO	1.684 mq

SEZIONE N. : 41

QT. PROGETTO : 549,683

DIST.PROG. : 800,000

DIST.PREC. : 20,000

DIST.SUCC. : 20,000

SCALA 1:200

QT.RIF. 540.901

QUOTE TERRENO	550.12	550.02	550.00	550.00	550.00	550.00	550.00	550.00	550.00	549.99
DIST.PARZIALI TERRENO		3.57	2.06	2.33	2.05	2.42	2.97	2.27	2.04	
QUOTE PROGETTO				550.00	549.68	549.68	549.68	550.00		
DIST.PARZIALI PROGETTO					2.50	2.50				

SCAVI E BONIFICHE	
STERRO	0.796 mq

SEZIONE N. : 42

QT. PROGETTO : 548,408

DIST.PROG. : 820,000

DIST.PREC. : 20,000

DIST.SUCC. : 20,000

SCALA 1:200

QT.RIF. 539.046

QUOTE TERRENO	548.40	548.00	547.39	548.67	548.69	548.70	548.66	548.63	548.53	548.33
DIST.PARZIALI TERRENO	2.21	3.97	3.51	2.03	2.25	2.25	3.34			
QUOTE PROGETTO			548.41	548.41	548.41	548.66	548.66			
DIST.PARZIALI PROGETTO				2.50	2.50					

RILEVATI	
RILEVATO	7.660 mq

SEZIONE N. : 43
 QT. PROGETTO : 547.268
 DIST.PROG. : 840.000
 DIST.PREC. : 20.000
 DIST.SUCC. : 20.000

SCALA 1:200

QT.RIF. 537.175

QUOTE TERRENO	546.00	547.21	546.11	544.35
DIST.PARZIALI TERRENO	4.16	5.84	10.00	
QUOTE PROGETTO		546.69 547.27	547.27	547.27 545.25
DIST.PARZIALI PROGETTO		0.58 2.50	2.50	2.02

RILEVATI	
RILEVATO	5.772 mq

SEZIONE N. : 44
 QT. PROGETTO : 546.930
 DIST.PROG. : 860.000
 DIST.PREC. : 20.000
 DIST.SUCC. : 20.000

SCALA 1:200

QT.RIF. 537.082

QUOTE TERRENO	548.34	547.79	546.73	545.95	545.55	545.57	544.55	543.83
DIST.PARZIALI TERRENO	2.62	4.34	3.04	1.54	3.79	2.01	2.66	
QUOTE PROGETTO			546.86 546.93	546.93	546.93	545.56		
DIST.PARZIALI PROGETTO			2.50	2.50	1.37			

SCAVI E BONIFICHE	
STERRO	0.807 mq
RILEVATI	
RILEVATO	2.239 mq

SEZIONE N. : 45
 QT. PROGETTO : 547.393
 DIST.PROG. : 880.000
 DIST.PREC. : 20.000
 DIST.SUCC. : 20.000

SCALA 1:200

QT.RIF. 537.793

QUOTE TERRENO	549.15		547.88	547.09	546.55		546.50	545.46	544.44
DIST.PARZIALI TERRENO		8.10		1.90	1.29	3.79		2.25	2.67
QUOTE PROGETTO			548.01 547.39	547.39		547.39 546.53			
DIST.PARZIALI PROGETTO			0.61 2.50	2.50	0.87				

SCAVI E BONIFICHE	
STERRO	0.139 mq
RILEVATI	
RILEVATO	0.480 mq

SEZIONE N. : 46
 QT. PROGETTO : 548.651
 DIST.PROG. : 900.000
 DIST.PREC. : 20.000
 DIST.SUCC. : 20.000

SCALA 1:200

QT.RIF. 538.642

QUOTE TERRENO	549.88		548.71	548.66 548.65		547.50	546.23	545.40
DIST.PARZIALI TERRENO		7.14		2.86 0.80	3.92		2.61	2.67
QUOTE PROGETTO			548.71 548.65	548.65		548.65 548.09		
DIST.PARZIALI PROGETTO			2.50	2.50	0.57			

SCAVI E BONIFICHE	
STERRO	0.007 mq

RILEVATI	
RILEVATO	0.247 mq

SEZIONE N. : 47

QT. PROGETTO : 550.211

DIST.PROG. : 920.000

DIST.PREC. : 20.000

DIST.SUCC. : 20.000

SCALA 1:200

QT.RIF. 540.466

QUOTE TERRENO	551.64	551.15	550.21	550.21	550.21	549.36	548.00	547.29
DIST.PARZIALI TERRENO	2.80	5.51	1.69	1.49	2.50	3.70	2.30	
QUOTE PROGETTO			550.27 550.21	550.21	550.21	550.21 549.72		
DIST.PARZIALI PROGETTO			2.50	2.50	0.49			

SCAVI E BONIFICHE	
STERRO	0.138 mq

RILEVATI	
RILEVATO	0.068 mq

SEZIONE N. : 48

QT. PROGETTO : 551.469

DIST.PROG. : 940.000

DIST.PREC. : 20.000

DIST.SUCC. : 20.000

SCALA 1:200

QT.RIF. 542.177

QUOTE TERRENO	553.13	552.67	551.93	551.48	551.48	550.43	549.22
DIST.PARZIALI TERRENO	2.63	4.12	3.25	0.68	4.96	4.36	
QUOTE PROGETTO			551.77 551.47	551.47	551.47	551.47 551.24	
DIST.PARZIALI PROGETTO			2.50	2.50			

SCAVI E BONIFICHE	
STERRO	0.142 mq

RILEVATI	
RILEVATO	0.015 mq

SEZIONE N. : 49

QT. PROGETTO : 552.196

DIST.PROG. : 980.000

DIST.PREC. : 20.000

DIST.SUCC. : 20.000

SCALA 1:200

QT.RIF. 543.380

QUOTE TERRENO	553.78			552.21	552.20	552.20		552.00	551.49	550.98
DIST.PARZIALI TERRENO		9.24		0.76	1.70		3.50	2.55	2.24	
QUOTE PROGETTO				552.38	552.20	552.20		552.20	552.15	
DIST.PARZIALI PROGETTO				2.50	2.50					

SCAVI E BONIFICHE	
STERRO	0.202 mq

RILEVATI	
RILEVATO	0.009 mq

SEZIONE N. : 50

QT. PROGETTO : 552.684

DIST.PROG. : 980.000

DIST.PREC. : 20.000

DIST.SUCC. : 20.000

SCALA 1:200

QT.RIF. 543.854

QUOTE TERRENO	554.17			552.73	552.73	552.73		552.33	551.94	551.54
DIST.PARZIALI TERRENO		9.51		0.49	1.61		3.78	2.12	2.49	
QUOTE PROGETTO				552.82	552.68	552.68		552.68	552.64	
DIST.PARZIALI PROGETTO				2.50	2.50					

SCAVI E BONIFICHE	
STERRO	0.017 mq

RILEVATI	
RILEVATO	0.053 mq

SEZIONE N. : 51

QT. PROGETTO : 553.165

DIST.PROG. : 1000.000

DIST.PREC. : 20.000

DIST.SUCC. : 20.000

SCALA 1:200

QT.RIF. 544.292

QUOTE TERRENO	554.57	554.19	553.85	553.17	553.16	553.16	552.94	552.60	552.02
DIST.PARZIALI TERRENO	2.17	2.00	3.72	2.11	1.35	2.19	2.14	4.33	
QUOTE PROGETTO				553.25 553.17	553.17		553.17 553.04		
DIST.PARZIALI PROGETTO				2.50	2.50				

SCAVI E BONIFICHE	
STERRO	0.269 mq

RILEVATI	
RILEVATO	0.007 mq

SEZIONE N. : 52

QT. PROGETTO : 553.751

DIST.PROG. : 1020.000

DIST.PREC. : 20.000

DIST.SUCC. : 20.000

SCALA 1:200

QT.RIF. 545.034

QUOTE TERRENO	555.28	553.80	553.81	553.81	552.78
DIST.PARZIALI TERRENO	7.96	2.04	1.72	8.28	
QUOTE PROGETTO		553.92 553.75	553.75	553.75 553.71	
DIST.PARZIALI PROGETTO		2.50	2.50		

SCAVI E BONIFICHE	
STERRO	0.078 mq

RILEVATI	
RILEVATO	0.015 mq

SEZIONE N. : 53

QT. PROGETTO : 554.338

DIST.PROG. : 1040.000

DIST.PREC. : 20.000

DIST.SUCC. : 20.000

SCALA 1:200

QT.RIF. 545.585

QUOTE TERRENO	556.01	555.29	554.84	554.34	554.34	554.34	554.01	553.66	553.15
DIST.PARZIALI TERRENO		3.63	2.09	3.54	0.74	2.03	2.16	2.49	3.32
QUOTE PROGETTO				554.53 554.34	554.34	554.34	554.34 554.27		
DIST.PARZIALI PROGETTO				2.50	2.50				

SCAVI E BONIFICHE	
STERRO	0.073 mq

RILEVATI	
RILEVATO	0.029 mq

SEZIONE N. : 54

QT. PROGETTO : 554.670

DIST.PROG. : 1080.000

DIST.PREC. : 20.000

DIST.SUCC. : 20.000

SCALA 1:200

QT.RIF. 545.685

QUOTE TERRENO	556.12	555.40	554.67	554.68	554.66	553.27
DIST.PARZIALI TERRENO		4.41	3.73	1.86	2.05	7.95
QUOTE PROGETTO			554.83 554.67	554.67	554.67 554.56	
DIST.PARZIALI PROGETTO			2.50	2.50		

SCAVI E BONIFICHE	
STERRO	0.154 mq

SEZIONE N. : 55

QT. PROGETTO : 554.595

DIST.PROG. : 1080.000

DIST.PREC. : 20.000

DIST.SUCC. : 20.000

SCALA 1:200

QT.RIF. 545.580

QUOTE TERRENO	555.82		554.81	554.60		554.29	553.92	553.34
DIST.PARZIALI TERRENO		7.34		2.66		4.13	2.29	3.58
QUOTE PROGETTO			554.82	554.60	554.60	554.60	554.60	
DIST.PARZIALI PROGETTO				2.50	2.50			

SCAVI E BONIFICHE	
STERRO	0.098 mq

SEZIONE N. : 56

QT. PROGETTO : 554.514

DIST.PROG. : 1100.000

DIST.PREC. : 20.000

DIST.SUCC. : 20.000

SCALA 1:200

QT.RIF. 545.540

QUOTE TERRENO	556.09	555.71	555.14	554.52	554.52	554.52	554.10	553.48	552.99
DIST.PARZIALI TERRENO		2.48	2.89	2.95	1.68	1.61	2.42	3.41	2.57
QUOTE PROGETTO				554.74	554.51	554.51	554.51	554.40	
DIST.PARZIALI PROGETTO					2.50	2.50			

RILEVATI	
RILEVATO	0.024 mq

SCAVI E BONIFICHE	
STERRO	0.062 mq

RILEVATI	
RILEVATO	0.043 mq

SEZIONE N. : 57

QT. PROGETTO : 554.059

DIST.PROG. : 1120.000

DIST.PREC. : 20.000

DIST.SUCC. : 20.000

SCALA 1:200

QT.RIF. 544.924

QUOTE TERRENO	555.51	554.97	554.49	554.06	554.06	554.06	552.96	552.34
DIST.PARZIALI TERRENO		3.35	2.82	2.68	1.15	1.93	5.13	2.94
QUOTE PROGETTO				554.24	554.06	554.06	554.06	553.90
DIST.PARZIALI PROGETTO				2.50	2.50			

SCAVI E BONIFICHE	
STERRO	0.204 mq

RILEVATI	
RILEVATO	0.001 mq

SEZIONE N. : 58

QT. PROGETTO : 553.323

DIST.PROG. : 1140.000

DIST.PREC. : 20.000

DIST.SUCC. : 20.000

SCALA 1:200

QT.RIF. 544.087

QUOTE TERRENO	554.19	553.84	553.36	553.36	553.36	553.03	552.63	551.99
DIST.PARZIALI TERRENO		3.40	5.87	0.73	2.00	2.02	2.77	3.20
QUOTE PROGETTO			553.45	553.32	553.32	553.32	553.31	
DIST.PARZIALI PROGETTO			2.50	2.50				

SCAVI E BONIFICHE	
STERRO	0.021 mq

RILEVATI	
RILEVATO	0.058 mq

SEZIONE N. : 59

QT. PROGETTO : 552.587

DIST.PROG. : 1160.000

DIST.PREC. : 20.000

DIST.SUCC. : 20.000

SCALA 1:200

QT.RIF. 543.503

QUOTE TERRENO	553.38			552.58	552.58		552.32		551.62
DIST.PARZIALI TERRENO		10.00		0.85	3.72		5.44		
QUOTE PROGETTO				552.65 552.59	552.59		552.59 552.52		
DIST.PARZIALI PROGETTO				2.50	2.50				

SCAVI E BONIFICHE	
STERRO	0.165 mq

RILEVATI	
RILEVATO	0.139 mq

SEZIONE N. : 60

QT. PROGETTO : 551.851

DIST.PROG. : 1180.000

DIST.PREC. : 20.000

DIST.SUCC. : 20.000

SCALA 1:200

QT.RIF. 543.080

QUOTE TERRENO	552.77	552.27		551.85	551.95		551.64		551.39
DIST.PARZIALI TERRENO		3.81	6.19	2.32	4.30		3.39		
QUOTE PROGETTO				551.83 551.85	551.85		551.85 551.93		
DIST.PARZIALI PROGETTO				2.50	2.50				

RILEVATI	
RILEVATO	1.327 mq

SEZIONE N. : 61

QT. PROGETTO : 551.115

DIST.PROG. : 1200.000

DIST.PREC. : 20.000

DIST.SUCC. : 20.000

SCALA 1:200

QT.RIF. 542.185

QUOTE TERRENO	552.04	551.43	550.96	550.83	550.84	550.33
DIST.PARZIALI TERRENO	5.31	2.69	2.00	2.42	7.58	
QUOTE PROGETTO			551.11 551.11	551.11	551.11 550.81	
DIST.PARZIALI PROGETTO			2.50	2.50		

SCAVI E BONIFICHE	
STERRO	0.109 mq

SEZIONE N. : 62

QT. PROGETTO : 550.760

DIST.PROG. : 1220.000

DIST.PREC. : 20.000

DIST.SUCC. : 20.000

SCALA 1:200

QT.RIF. 541.930

QUOTE TERRENO	551.60	551.23	550.76	550.76	550.26
DIST.PARZIALI TERRENO	4.18	5.82	2.66	7.34	
QUOTE PROGETTO			550.92 550.76	550.76	550.76
DIST.PARZIALI PROGETTO			2.50	2.50	

SCAVI E BONIFICHE	
STERRO	0.165 mq

SEZIONE N. : 63
 QT. PROGETTO : 550.254
 DIST.PROG. : 1240.000
 DIST.PREC. : 20.000
 DIST.SUCC. : 20.000

SCALA 1:200

QT.RIF. 541.162

QUOTE TERRENO	550.52	550.49		550.28	550.29	549.99	549.81
DIST.PARZIALI TERRENO	2.09	7.91		2.35	4.26	3.39	
QUOTE PROGETTO			550.32 550.25	550.25	550.25 550.28		
DIST.PARZIALI PROGETTO			2.50	2.50			

SCAVI E BONIFICHE	
STERRO	0.899 mq

SEZIONE N. : 64
 QT. PROGETTO : 548.863
 DIST.PROG. : 1260.000
 DIST.PREC. : 20.000
 DIST.SUCC. : 20.000

SCALA 1:200

QT.RIF. 539.810

QUOTE TERRENO	548.95	549.02	549.04	549.05	548.79	548.71	548.57
DIST.PARZIALI TERRENO	4.25	3.82	1.93	4.72	2.59	2.70	
QUOTE PROGETTO			549.04 548.86	548.86	548.86 548.97		
DIST.PARZIALI PROGETTO			2.50	2.50			

RILEVATI	
RILEVATO	3.283 mq

SEZIONE N. : 65

QT. PROGETTO : 546.818

DIST.PROG. : 1280.000

DIST.PREC. : 20.000

DIST.SUCC. : 20.000

SCALA 1:200

QT.RIF. 537.810

QUOTE TERRENO	546.85	547.02		546.20	546.21		546.43
DIST.PARZIALI TERRENO		3.81	6.19	2.00		8.00	
QUOTE PROGETTO			546.41 546.82	546.82	546.82 546.24		
DIST.PARZIALI PROGETTO			0.40	2.50	2.50	0.58	

RILEVATI	
RILEVATO	0.717 mq

SEZIONE N. : 66

QT. PROGETTO : 544.589

DIST.PROG. : 1300.000

DIST.PREC. : 20.000

DIST.SUCC. : 20.000

SCALA 1:200

QT.RIF. 535.523

QUOTE TERRENO	544.57	544.62	544.60	544.46	544.43 544.43	544.49		544.56
DIST.PARZIALI TERRENO		2.35	2.46	2.91	2.14	2.68	7.32	
QUOTE PROGETTO				544.46 544.59	544.59	544.59 544.49		
DIST.PARZIALI PROGETTO				2.50	2.50			

RILEVATI	
RILEVATO	1.478 mq

SEZIONE N. : 67
 QT. PROGETTO : 542.681
 DIST.PROG. : 1320.000
 DIST.PREC. : 20.000
 DIST.SUCC. : 20.000

SCALA 1:200

QT.RIF. 533.481

QUOTE TERRENO	542.22	542.30	542.66	542.44	542.31	542.26	542.48	542.74
DIST.PARZIALI TERRENO	3.30	3.97	2.73	1.67	2.66	2.83	2.84	
QUOTE PROGETTO			542.64 542.68	542.68	542.68	542.68 542.27		
DIST.PARZIALI PROGETTO			2.50	2.50	0.41			

SCAVI E BONIFICHE	
STERRO	0.470 mq

RILEVATI	
RILEVATO	0.002 mq

SEZIONE N. : 68
 QT. PROGETTO : 541.445
 DIST.PROG. : 1340.000
 DIST.PREC. : 20.000
 DIST.SUCC. : 20.000

SCALA 1:200

QT.RIF. 532.642

QUOTE TERRENO	541.31	541.35	541.57 541.57	541.58	541.44	541.98	541.91
DIST.PARZIALI TERRENO	4.81	4.63	0.56 1.70	2.43	3.21	2.66	
QUOTE PROGETTO			541.43 541.45	541.45	541.45 541.49		
DIST.PARZIALI PROGETTO			2.50	2.50			

RILEVATI	
RILEVATO	0.042 mq

SEZIONE N. : 69

QT. PROGETTO : 540.530

DIST.PROG. : 1380.000

DIST.PREC. : 20.000

DIST.SUCC. : 20.000

SCALA 1:200

QT.RIF. 531.287

QUOTE TERRENO	540.16		540.36		540.53	540.53	540.53	540.36	540.17	540.04
DIST.PARZIALI TERRENO		5.66		2.92	1.43	1.91	2.50		3.32	2.27
QUOTE PROGETTO				540.45	540.53	540.53	540.53	540.48		
DIST.PARZIALI PROGETTO					2.50	2.50				

SCAVI E BONIFICHE	
STERRO	1.450 mq

SEZIONE N. : 70

QT. PROGETTO : 539.685

DIST.PROG. : 1380.000

DIST.PREC. : 20.000

DIST.SUCC. : 20.000

SCALA 1:200

QT.RIF. 530.580

QUOTE TERRENO	539.08	539.31	539.50	539.76	539.96	540.08		539.48
DIST.PARZIALI TERRENO	2.05	2.84	2.63	2.47	2.49		7.51	
QUOTE PROGETTO				539.75	539.68	539.68	539.68	540.05
DIST.PARZIALI PROGETTO				2.50	2.50	0.37		

SCAVI E BONIFICHE	
STERRO	0.599 mq

RILEVATI	
RILEVATO	0.159 mq

SEZIONE N. : 71

QT. PROGETTO : 539.410

DIST.PROG. : 1400.000

DIST.PREC. : 20.000

DIST.SUCC. : 20.000

SCALA 1:200

QT.RIF. 529.901

QUOTE TERRENO	538.07	538.54	539.73	539.39	539.73	539.13
DIST.PARZIALI TERRENO	4.19	4.51	1.30	2.46	7.54	
QUOTE PROGETTO			539.42 539.41	539.41	539.41 539.71	
DIST.PARZIALI PROGETTO			2.50	2.50		

RILEVATI	
RILEVATO	0.337 mq

SEZIONE N. : 72

QT. PROGETTO : 539.616

DIST.PROG. : 1420.000

DIST.PREC. : 20.000

DIST.SUCC. : 20.000

SCALA 1:200

QT.RIF. 529.752

QUOTE TERRENO	537.89	538.03	539.58	539.58	539.60	539.60	539.36
DIST.PARZIALI TERRENO	2.12	6.38	1.50	2.25	2.05	5.70	
QUOTE PROGETTO			539.25 539.62	539.62	539.62 539.60		
DIST.PARZIALI PROGETTO			0.37 2.50	2.50			

RILEVATI	
RILEVATO	0.446 mq

SEZIONE N. : 73

QT. PROGETTO : 539.925

DIST.PROG. : 1440.000

DIST.PREC. : 20.000

DIST.SUCC. : 20.000

SCALA 1:200

QT.RIF. 530.219

QUOTE TERRENO	539.51	538.84	539.29	539.82	539.84	539.89	539.91
DIST.PARZIALI TERRENO	2.32	3.36	2.26	2.05	3.68	6.32	
QUOTE PROGETTO				539.64 539.92	539.92	539.92 539.89	
DIST.PARZIALI PROGETTO				2.50	2.50		

RILEVATI	
RILEVATO	1.392 mq

SEZIONE N. : 74

QT. PROGETTO : 540.815

DIST.PROG. : 1480.000

DIST.PREC. : 20.000

DIST.SUCC. : 20.000

SCALA 1:200

QT.RIF. 531.994

QUOTE TERRENO	539.62	540.27	540.55	540.56	541.74	542.13	542.37
DIST.PARZIALI TERRENO	5.80	4.20	0.66	5.14	2.13	2.07	
QUOTE PROGETTO			540.41 540.82	540.82	540.82 540.73		
DIST.PARZIALI PROGETTO			0.40	2.50	2.50		

SCAVI E BONIFICHE	
STERRO	0.425 mq

RILEVATI	
RILEVATO	0.001 mq

SEZIONE N. : 75

QT. PROGETTO : 542.371

DIST.PROG. : 1480.000

DIST.PREC. : 20.000

DIST.SUCC. : 20.000

SCALA 1:200

QT.RIF. 534.406

QUOTE TERRENO	541.42		542.47	542.45	542.45	543.24	544.00	545.39
DIST.PARZIALI TERRENO		8.38		1.62	2.14	2.48	2.39	2.99
QUOTE PROGETTO			542.35 542.37	542.37		542.37 542.86		
DIST.PARZIALI PROGETTO				2.50	2.50			

SCAVI E BONIFICHE	
STERRO	1.652 mq

SEZIONE N. : 76

QT. PROGETTO : 544.188

DIST.PROG. : 1500.000

DIST.PREC. : 20.000

DIST.SUCC. : 20.000

SCALA 1:200

QT.RIF. 536.680

QUOTE TERRENO	542.75		544.03		544.41	544.46	546.00	547.09	548.61
DIST.PARZIALI TERRENO		5.75		4.25	2.12	2.41	2.30	3.16	
QUOTE PROGETTO				544.31 544.19	544.19	544.19	545.77		
DIST.PARZIALI PROGETTO					2.50	2.50	1.59		

SCAVI E BONIFICHE	
STERRO	1.596 mq

SEZIONE N. : 77

QT. PROGETTO : 545.708

DIST.PROG. : 1520.000

DIST.PREC. : 20.000

DIST.SUCC. : 20.000

SCALA 1:200

QT.RIF. 536.086

QUOTE TERRENO	543.92		546.00	546.00	546.01		545.94	545.97	546.25
DIST.PARZIALI TERRENO		7.68		2.32	1.12	2.86		2.80	3.21
QUOTE PROGETTO			545.90 545.71		545.71		545.71 546.05		
DIST.PARZIALI PROGETTO				2.50	2.50	0.34			

SCAVI E BONIFICHE	
STERRO	0.783 mq

SEZIONE N. : 78

QT. PROGETTO : 546.432

DIST.PROG. : 1540.000

DIST.PREC. : 20.000

DIST.SUCC. : 20.000

SCALA 1:200

QT.RIF. 537.344

QUOTE TERRENO	546.69	546.43		546.07		546.63	546.60	546.38	546.00	546.00
DIST.PARZIALI TERRENO	2.00		4.18		3.81	2.44	2.35	2.45	2.76	
QUOTE PROGETTO				546.29 546.43		546.43		546.43 546.60		
DIST.PARZIALI PROGETTO					2.50	2.50				

RILEVATI	
RILEVATO	0.043 mq

RILEVATI	
RILEVATO	0.934 mq

SEZIONE N. : 79

QT. PROGETTO : 546.390

DIST.PROG. : 1580.000

DIST.PREC. : 20.000

DIST.SUCC. : 20.000

SCALA 1:200

QT.RIF. 537.664

QUOTE TERRENO	547.33	546.65	546.00	546.27	546.27	546.00	546.00
DIST.PARZIALI TERRENO		4.62	2.78	2.60	3.18	2.72	4.10
QUOTE PROGETTO			546.05 546.39	546.39	546.39 546.27		
DIST.PARZIALI PROGETTO			0.34 2.50	2.50			

SCAVI E BONIFICHE	
STERRO	0.040 mq

SEZIONE N. : 80

QT. PROGETTO : 546.147

DIST.PROG. : 1580.000

DIST.PREC. : 20.000

DIST.SUCC. : 20.000

SCALA 1:200

QT.RIF. 537.791

QUOTE TERRENO	547.70	546.43	546.02	546.16	546.16	546.02	546.02	545.88
DIST.PARZIALI TERRENO		5.57	2.32	2.11	2.56	2.90	2.07	2.47
QUOTE PROGETTO			546.03 546.15	546.15	546.15 546.16			
DIST.PARZIALI PROGETTO			2.50	2.50				

RILEVATI	
RILEVATO	0.135 mq

SCAVI E BONIFICHE	
STERRO	0.501 mq

SEZIONE N. : 81

QT. PROGETTO : 545.821

DIST.PROG. : 1600.000

DIST.PREC. : 20.000

DIST.SUCC. : 20.000

SCALA 1:200

QT.RIF. 537.455

QUOTE TERRENO	548.06	548.00	546.88	545.90	545.91	545.91	545.67	545.34	544.85
DIST.PARZIALI TERRENO		2.89	2.25	2.99	1.87	1.89	2.31	2.40	3.39
QUOTE PROGETTO				546.03 545.82	545.82	545.82	545.82 545.85		
DIST.PARZIALI PROGETTO					2.50	2.50			

SCAVI E BONIFICHE	
STERRO	0.686 mq

SEZIONE N. : 82

QT. PROGETTO : 544.982

DIST.PROG. : 1620.000

DIST.PREC. : 20.000

DIST.SUCC. : 20.000

SCALA 1:200

QT.RIF. 537.095

QUOTE TERRENO	548.00	548.00	546.54	544.93	544.93	544.90	544.19
DIST.PARZIALI TERRENO		4.75	1.44	1.68	2.13	2.03	7.97
QUOTE PROGETTO		548.00	544.98	544.98	544.98	544.98 544.85	
DIST.PARZIALI PROGETTO			3.02	2.50	2.50		

RILEVATI	
RILEVATO	0.277 mq

SCAVI E BONIFICHE	
STERRO	2.611 mq

RILEVATI	
RILEVATO	1.393 mq

SEZIONE N. : 83

QT. PROGETTO : 544.527

DIST.PROG. : 1640.000

DIST.PREC. : 20.000

DIST.SUCC. : 20.000

SCALA 1:200

QT.RIF. 536.158

QUOTE TERRENO	547.08		545.90	544.51	543.72	543.80	543.24
DIST.PARZIALI TERRENO		7.31		2.69	2.22	3.23	4.55
QUOTE PROGETTO			546.42	544.53	544.53	544.53	543.91
DIST.PARZIALI PROGETTO			1.89	2.50	2.50	0.61	

SCAVI E BONIFICHE	
STERRO	0.325 mq

RILEVATI	
RILEVATO	0.391 mq

SEZIONE N. : 84

QT. PROGETTO : 544.134

DIST.PROG. : 1680.000

DIST.PREC. : 20.000

DIST.SUCC. : 20.000

SCALA 1:200

QT.RIF. 534.564

QUOTE TERRENO	544.12	543.95		543.84	544.12	544.38	544.00	542.71
DIST.PARZIALI TERRENO		3.10	4.18		2.72	2.55	2.05	5.40
QUOTE PROGETTO				543.85	544.13	544.13	544.13	544.42
DIST.PARZIALI PROGETTO				2.50	2.50			

SCAVI E BONIFICHE	
STERRO	0.021 mq

RILEVATI	
RILEVATO	0.018 mq

SEZIONE N. : 85

QT. PROGETTO : 543.990

DIST.PROG. : 1680.000

DIST.PREC. : 20.000

DIST.SUCC. : 20.000

SCALA 1:200

QT.RIF. 534.252

QUOTE TERRENO	543.39		543.99	543.99	543.71	542.51
DIST.PARZIALI TERRENO		7.70	2.30	3.49	6.51	
QUOTE PROGETTO			543.98 543.99	543.99	543.99 543.89	
DIST.PARZIALI PROGETTO			2.50	2.50		

RILEVATI	
RILEVATO	0.167 mq

SEZIONE N. : 86

QT. PROGETTO : 543.884

DIST.PROG. : 1700.000

DIST.PREC. : 20.000

DIST.SUCC. : 20.000

SCALA 1:200

QT.RIF. 534.386

QUOTE TERRENO	543.33	543.49		543.86 543.86	543.86	543.44	542.89
DIST.PARZIALI TERRENO		2.46	7.32	1.98	2.89	5.13	
QUOTE PROGETTO			543.83 543.86	543.86	543.88 543.75		
DIST.PARZIALI PROGETTO			2.50	2.50			

RILEVATI	
RILEVATO	0.742 mq

SEZIONE N. : 87

QT. PROGETTO : 544.248

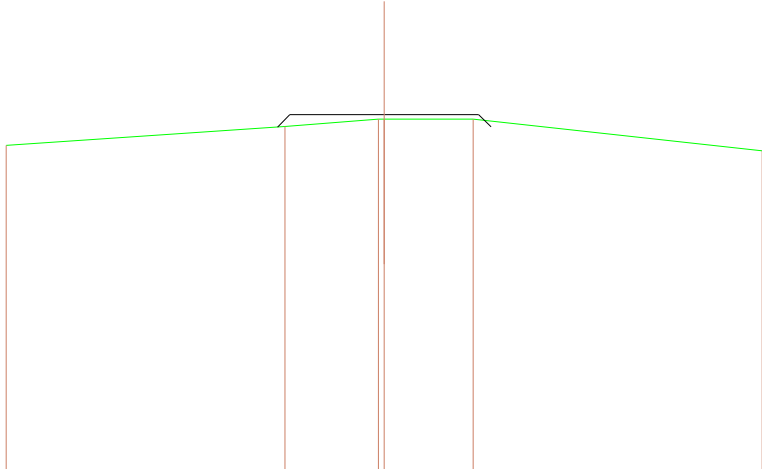
DIST.PROG. : 1720.000

DIST.PREC. : 20.000

DIST.SUCC. : 20.000

SCALA 1:200

QT.RIF. 534.770



QUOTE TERRENO	543.44		543.94	544.13 544.13	544.13		543.29
DIST.PARZIALI TERRENO		7.37		2.47	2.36		7.64
QUOTE PROGETTO			543.92 544.25	544.25	544.25 543.92		
DIST.PARZIALI PROGETTO			0.32	2.50	2.50	0.32	

RILEVATI	
RILEVATO	2.298 mq

SEZIONE N. : 88

QT. PROGETTO : 545.355

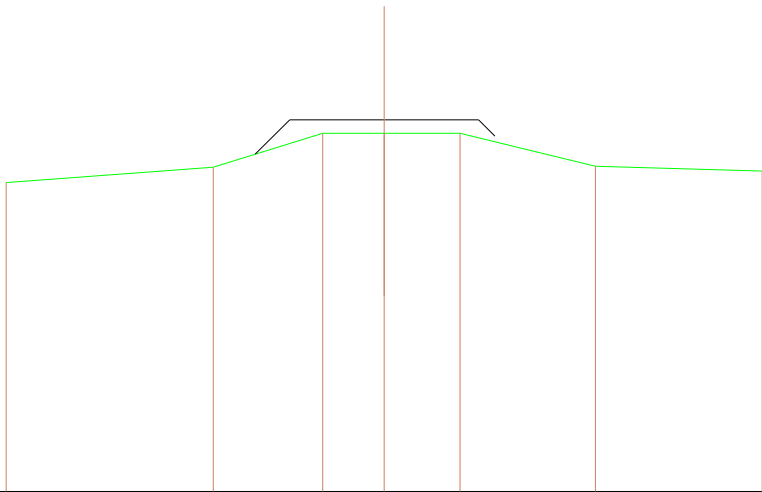
DIST.PROG. : 1740.000

DIST.PREC. : 20.000

DIST.SUCC. : 20.000

SCALA 1:200

QT.RIF. 535.524



QUOTE TERRENO	543.69		544.10	545.00	545.00	545.00	544.13	544.00
DIST.PARZIALI TERRENO		5.47		2.90	1.63	2.01	3.58	4.42
QUOTE PROGETTO			544.44 545.36	545.36	545.36	545.36 544.92		
DIST.PARZIALI PROGETTO			0.91	2.50	2.50	0.43		

RILEVATI	
RILEVATO	1.246 mq

SEZIONE N. : 89

QT. PROGETTO : 547,268

DIST.PROG. : 1760,000

DIST.PREC. : 20,000

DIST.SUCC. : 20,000

SCALA 1:200

QT.RIF. 537,308

QUOTE TERRENO	545.35	545.74	546.64	547.09 547.09	547.08	546.73	546.84	546.63
DIST.PARZIALI TERRENO	3.78	2.88	3.25	2.17	2.95	2.70	2.18	
QUOTE PROGETTO			546.73 547.27	547.27	547.27	546.59		
DIST.PARZIALI PROGETTO			0.69	2.50	2.50	0.67		

RILEVATI	
RILEVATO	3.517 mq

SEZIONE N. : 90

QT. PROGETTO : 549,540

DIST.PROG. : 1780,000

DIST.PREC. : 20,000

DIST.SUCC. : 20,000

SCALA 1:200

QT.RIF. 539,648

QUOTE TERRENO	547.76	547.92	548.31	549.17	549.18	549.20	548.25	548.99
DIST.PARZIALI TERRENO	2.59	3.14	2.25	2.02	2.05	2.03	5.92	
QUOTE PROGETTO			548.30	549.54	549.54	549.54	548.23	
DIST.PARZIALI PROGETTO			1.24	2.50	2.50	1.31		

RILEVATI	
RILEVATO	3.240 mq

SEZIONE N. : 91

QT. PROGETTO : 551.812

DIST.PROG. : 1800.000

DIST.PREC. : 20.000

DIST.SUCC. : 20.000

SCALA 1:200

QT.RIF. 542.200

QUOTE TERRENO	550.44	550.79	550.89	550.98	551.29	551.28	551.68	551.79	551.96
DIST.PARZIALI TERRENO	3.70	2.10	2.15	2.05	1.15	3.84	2.20	2.82	
QUOTE PROGETTO			550.93	551.81	551.81	551.81	551.81	551.99	
DIST.PARZIALI PROGETTO			0.88	2.50	2.50				

RILEVATI	
RILEVATO	2.416 mq

SEZIONE N. : 92

QT. PROGETTO : 554.084

DIST.PROG. : 1820.000

DIST.PREC. : 20.000

DIST.SUCC. : 20.000

SCALA 1:200

QT.RIF. 545.469

QUOTE TERRENO	553.08	553.28	553.66	553.66	553.66	554.95	555.86
DIST.PARZIALI TERRENO	5.22	4.78	2.34	4.91	2.52		
QUOTE PROGETTO		553.47	554.08	554.08	554.08	553.73	
DIST.PARZIALI PROGETTO		0.61	2.50	2.50	0.36		

RILEVATI	
RILEVATO	1.371 mq

SEZIONE N. : 93

QT. PROGETTO : 556.356

DIST.PROG. : 1840.000

DIST.PREC. : 20.000

DIST.SUCC. : 20.000

SCALA 1:200

QT.RIF. 547.743

QUOTE TERRENO	556.04		555.92	555.84	556.14	556.14	556.00	557.65
DIST.PARZIALI TERRENO		5.49	2.06	2.45	2.53	2.59	4.88	
QUOTE PROGETTO			555.86	556.36	556.36	556.36	556.13	
DIST.PARZIALI PROGETTO			0.50	2.50	2.50			

RILEVATI	
RILEVATO	0.327 mq

SEZIONE N. : 94

QT. PROGETTO : 558.628

DIST.PROG. : 1880.000

DIST.PREC. : 20.000

DIST.SUCC. : 20.000

SCALA 1:200

QT.RIF. 550.516

QUOTE TERRENO	558.82	558.73		558.56	558.56	558.56	559.19	560.00	560.47
DIST.PARZIALI TERRENO		3.30	6.70		2.35	2.04	2.89	2.69	
QUOTE PROGETTO			558.69	558.63	558.63	558.63	558.61		
DIST.PARZIALI PROGETTO				2.50	2.50				

SCAVI E BONIFICHE	
STERRO	0.343 mq

SEZIONE N. : 95

QT. PROGETTO : 560.838

DIST.PROG. : 1880.000

DIST.PREC. : 20.000

DIST.SUCC. : 20.000

SCALA 1:200

QT.RIF. 552.592

QUOTE TERRENO	560.76		560.94	560.90	560.90		562.43
DIST.PARZIALI TERRENO		7.29		2.71	2.26		7.74
QUOTE PROGETTO			560.93 560.84	560.84	560.84	560.84 560.97	
DIST.PARZIALI PROGETTO				2.50	2.50		

SCAVI E BONIFICHE	
STERRO	0.615 mq

SEZIONE N. : 96

QT. PROGETTO : 562.388

DIST.PROG. : 1900.000

DIST.PREC. : 20.000

DIST.SUCC. : 20.000

SCALA 1:200

QT.RIF. 554.074

QUOTE TERRENO	561.99	562.13		562.35	562.48	562.50	562.65		564.00	564.16
DIST.PARZIALI TERRENO		2.11	3.36		2.14	2.39	2.74		4.74	2.52
QUOTE PROGETTO					562.47 562.39	562.39	562.39	562.39 562.66		
DIST.PARZIALI PROGETTO						2.50	2.50			

SCAVI E BONIFICHE	
STERRO	0.209 mq

RILEVATI	
RILEVATO	0.004 mq

SEZIONE N. : 97

QT. PROGETTO : 563.133

DIST.PROG. : 1920.000

DIST.PREC. : 20.000

DIST.SUCC. : 20.000

SCALA 1:200

QT.RIF. 554.425

QUOTE TERRENO	562.55			563.17	563.17	563.17	564.00		564.30
DIST.PARZIALI TERRENO		10.00			2.31	2.50		5.12	
QUOTE PROGETTO				563.11	563.13	563.13	563.13	563.68	
DIST.PARZIALI PROGETTO				2.50	2.50	0.54			

SCAVI E BONIFICHE	
STERRO	0.005 mq

RILEVATI	
RILEVATO	0.017 mq

SEZIONE N. : 98

QT. PROGETTO : 563.078

DIST.PROG. : 1940.000

DIST.PREC. : 20.000

DIST.SUCC. : 20.000

SCALA 1:200

QT.RIF. 554.412

QUOTE TERRENO	562.61		562.88	562.99		563.08		563.30		564.00		564.21
DIST.PARZIALI TERRENO		4.73	2.06	3.21		3.31		3.29		3.40		
QUOTE PROGETTO				563.03	563.08	563.08		563.08	563.13			
DIST.PARZIALI PROGETTO				2.50	2.50							

SCAVI E BONIFICHE	
STERRO	0.003 mq

RILEVATI	
RILEVATO	0.568 mq

SEZIONE N. : 99

QT. PROGETTO : 562.642

DIST.PROG. : 1980.000

DIST.PREC. : 20.000

DIST.SUCC. : 20.000

SCALA 1:200

QT.RIF. 553.986

QUOTE TERRENO	561.97		562.53	562.78	563.32	564.00
DIST.PARZIALI TERRENO		10.00	2.91	2.47	4.62	
QUOTE PROGETTO			562.47 562.64	562.64	562.64 562.69	
DIST.PARZIALI PROGETTO			2.50	2.50		

SCAVI E BONIFICHE	
STERRO	0.016 mq

RILEVATI	
RILEVATO	0.210 mq

SEZIONE N. : 100

QT. PROGETTO : 562.207

DIST.PROG. : 1980.000

DIST.PREC. : 20.000

DIST.SUCC. : 20.000

SCALA 1:200

QT.RIF. 553.350

QUOTE TERRENO	561.77	562.30		562.18 562.17	562.10	562.47	562.93
DIST.PARZIALI TERRENO	2.83	6.62	0.56	2.51	2.67	4.82	
QUOTE PROGETTO			562.23 562.21	562.21	562.21 562.11		
DIST.PARZIALI PROGETTO			2.50	2.50			

SCAVI E BONIFICHE	
STERRO	0.596 mq

SEZIONE N. : 101

QT. PROGETTO : 561.771

DIST.PROG. : 2000.000

DIST.PREC. : 20.000

DIST.SUCC. : 20.000

SCALA 1:200

QT.RIF. 552.762

QUOTE TERRENO	560.82		561.93	561.89	561.89	561.89		562.70
DIST.PARZIALI TERRENO		5.77	2.13	2.11	1.64		8.36	
QUOTE PROGETTO			561.90 561.77	561.77	561.77	561.77 561.83		
DIST.PARZIALI PROGETTO				2.50	2.50			

SCAVI E BONIFICHE	
STERRO	0.001 mq

SEZIONE N. : 102

QT. PROGETTO : 561.368

DIST.PROG. : 2020.000

DIST.PREC. : 20.000

DIST.SUCC. : 20.000

SCALA 1:200

QT.RIF. 552.045

QUOTE TERRENO	559.80	560.00	560.77	561.34	561.34	561.33	561.57	561.84	562.29
DIST.PARZIALI TERRENO		3.20	2.48	2.46	1.86	1.86	2.17	2.25	3.72
QUOTE PROGETTO				561.19 561.37	561.37	561.37	561.37 561.39		
DIST.PARZIALI PROGETTO				2.50	2.50				

RILEVATI	
RILEVATO	0.204 mq

SCAVI E BONIFICHE	
STERRO	0.136 mq

RILEVATI	
RILEVATO	0.782 mq

SEZIONE N. : 103

QT. PROGETTO : 561.222

DIST.PROG. : 2040.000

DIST.PREC. : 20.000

DIST.SUCC. : 20.000

SCALA 1:200

QT.RIF. 551.726

QUOTE TERRENO	559.33		561.26	561.26	561.23		562.12
DIST.PARZIALI TERRENO		8.16		1.84	2.72		7.28
QUOTE PROGETTO			559.96	561.22	561.22	561.22	561.24
DIST.PARZIALI PROGETTO			1.26	2.50	2.50		

SCAVI E BONIFICHE	
STERRO	0.774 mq

SEZIONE N. : 104

QT. PROGETTO : 561.109

DIST.PROG. : 2060.000

DIST.PREC. : 20.000

DIST.SUCC. : 20.000

SCALA 1:200

QT.RIF. 551.814

QUOTE TERRENO	559.38		560.26	561.24	561.25	561.26		561.95	562.24
DIST.PARZIALI TERRENO		5.83		2.38	1.79	1.85		5.57	2.58
QUOTE PROGETTO				561.16	561.11	561.11	561.11	561.11	561.37
DIST.PARZIALI PROGETTO					2.50	2.50			

RILEVATI	
RILEVATO	3.281 mq

SEZIONE N. : 105
 QT. PROGETTO : 560.995
 DIST.PROG. : 2080.000
 DIST.PREC. : 20.000
 DIST.SUCC. : 20.000

SCALA 1:200

QT.RIF. 551.533

QUOTE TERRENO	559.26		560.17	560.39	560.81		561.81
DIST.PARZIALI TERRENO		7.82		2.18	2.53		7.47
QUOTE PROGETTO			559.92	561.00	561.00	561.00	560.83
DIST.PARZIALI PROGETTO			1.07	2.50	2.50		

SCAVI E BONIFICHE	
STERRO	0.422 mq

SEZIONE N. : 106
 QT. PROGETTO : 560.882
 DIST.PROG. : 2100.000
 DIST.PREC. : 20.000
 DIST.SUCC. : 20.000

SCALA 1:200

QT.RIF. 551.455

QUOTE TERRENO	559.94		560.97	560.97	560.97	560.00	560.87
DIST.PARZIALI TERRENO		8.09		1.91	2.31	2.69	5.00
QUOTE PROGETTO			560.89	560.88	560.88	560.88	560.90
DIST.PARZIALI PROGETTO				2.50	2.50		

RILEVATI	
RILEVATO	1.307 mq

SEZIONE N. : 107
 QT. PROGETTO : 560.768
 DIST.PROG. : 2120.000
 DIST.PREC. : 20.000
 DIST.SUCC. : 20.000

SCALA 1:200

QT.RIF. 551.164

QUOTE TERRENO	559.56		560.57 560.57	560.15	560.01	560.61
DIST.PARZIALI TERRENO		9.46	0.54	3.14	2.57	4.29
QUOTE PROGETTO			560.49 560.77	560.77	560.77 560.16	
DIST.PARZIALI PROGETTO			2.50	2.50	0.60	

RILEVATI	
RILEVATO	1.141 mq

SEZIONE N. : 108
 QT. PROGETTO : 560.655
 DIST.PROG. : 2140.000
 DIST.PREC. : 20.000
 DIST.SUCC. : 20.000

SCALA 1:200

QT.RIF. 551.024

QUOTE TERRENO	559.39		560.46 560.46	560.18	560.00	560.43
DIST.PARZIALI TERRENO		9.75		4.92	2.19	2.89
QUOTE PROGETTO			560.33 560.65	560.65	560.65 560.36	
DIST.PARZIALI PROGETTO			0.33	2.50	2.50	

RILEVATI	
RILEVATO	1.515 mq

SEZIONE N. : 109
 QT. PROGETTO : 560.542
 DIST.PROG. : 2180.000
 DIST.PREC. : 20.000
 DIST.SUCC. : 20.000

SCALA 1:200

QT.RIF. 550.884

QUOTE TERRENO	559.23			560.28	560.28		560.01
DIST.PARZIALI TERRENO		10.00		0.50		9.50	
QUOTE PROGETTO			560.09	560.54	560.54	560.54	560.25
DIST.PARZIALI PROGETTO			0.45	2.50	2.50		

RILEVATI	
RILEVATO	0.988 mq

SEZIONE N. : 110
 QT. PROGETTO : 560.428
 DIST.PROG. : 2180.000
 DIST.PREC. : 20.000
 DIST.SUCC. : 20.000

SCALA 1:200

QT.RIF. 550.793

QUOTE TERRENO	559.16			560.27	560.28	560.23	560.10
DIST.PARZIALI TERRENO		10.00		2.18	2.13	5.69	
QUOTE PROGETTO			560.05	560.43	560.43	560.43	560.28
DIST.PARZIALI PROGETTO			0.38	2.50	2.50		

SCAVI E BONIFICHE	
STERRO	0.578 mq

SEZIONE N. : 111

QT. PROGETTO : 560.194

DIST.PROG. : 2200.000

DIST.PREC. : 20.000

DIST.SUCC. : 20.000

SCALA 1:200

QT.RIF. 551.080

QUOTE TERRENO	559.65	560.22	560.31	560.31	560.32	560.13	560.00	560.51
DIST.PARZIALI TERRENO		3.65	4.49	1.86	1.62	2.78	2.48	3.11
QUOTE PROGETTO	<div style="display: flex; justify-content: space-around;"> 560.30 560.19 560.19 560.19 560.25 </div>							
DIST.PARZIALI PROGETTO	<div style="display: flex; justify-content: space-around;"> 2.50 2.50 </div>							

SCAVI E BONIFICHE	
STERRO	0.006 mq

SEZIONE N. : 112

QT. PROGETTO : 559.323

DIST.PROG. : 2220.000

DIST.PREC. : 20.000

DIST.SUCC. : 20.000

SCALA 1:200

QT.RIF. 550.002

QUOTE TERRENO	558.32	559.31	559.31	559.55	559.68
DIST.PARZIALI TERRENO		10.00	1.75	5.60	2.65
QUOTE PROGETTO	<div style="display: flex; justify-content: space-around;"> 559.20 559.32 559.32 559.32 559.35 </div>				
DIST.PARZIALI PROGETTO	<div style="display: flex; justify-content: space-around;"> 2.50 2.50 </div>				

RILEVATI	
RILEVATO	0.086 mq

SCAVI E BONIFICHE	
STERRO	0.004 mq

RILEVATI	
RILEVATO	0.105 mq

SEZIONE N. : 113
 QT. PROGETTO : 558.331
 DIST.PROG. : 2240.000
 DIST.PREC. : 20.000
 DIST.SUCC. : 20.000

SCALA 1:200

QT.RIF. 548.827

QUOTE TERRENO	557.07			558.33		558.40		558.51		558.59
DIST.PARZIALI TERRENO		10.00			3.54		2.27		4.19	
QUOTE PROGETTO				558.14 558.33	558.33		558.33 558.35			
DIST.PARZIALI PROGETTO				2.50	2.50					

RILEVATI	
RILEVATO	7.561 mq

SEZIONE N. : 114
 QT. PROGETTO : 557.448
 DIST.PROG. : 2260.000
 DIST.PREC. : 20.000
 DIST.SUCC. : 20.000

SCALA 1:200

QT.RIF. 547.444

QUOTE TERRENO	555.44			556.21	556.20	556.43	556.66	556.00		556.64
DIST.PARZIALI TERRENO		6.47		2.04	1.49	1.45	2.31		6.24	
QUOTE PROGETTO				556.18	557.45	557.45	557.45	556.02		
DIST.PARZIALI PROGETTO				1.27	2.50	2.50	1.43			

RILEVATI	
RILEVATO	2.847 mq

SEZIONE N. : 115
 QT. PROGETTO : 556.565
 DIST.PROG. : 2280.000
 DIST.PREC. : 20.000
 DIST.SUCC. : 20.000

SCALA 1:200

QT.RIF. 546.747

QUOTE TERRENO	554.93			556.09	556.09	556.09	555.98	556.00	556.15
DIST.PARZIALI TERRENO		8.57		1.43	2.04	2.42	3.02	2.51	
QUOTE PROGETTO			555.85	556.57	556.57	556.57	555.98		
DIST.PARZIALI PROGETTO			0.71	2.50	2.50	0.69			

RILEVATI	
RILEVATO	0.476 mq

SEZIONE N. : 116
 QT. PROGETTO : 555.746
 DIST.PROG. : 2300.000
 DIST.PREC. : 20.000
 DIST.SUCC. : 20.000

SCALA 1:200

QT.RIF. 546.122

QUOTE TERRENO	554.25			555.68	555.68	555.68	555.98	555.98	555.99
DIST.PARZIALI TERRENO		8.72		1.28	2.19	2.62	2.31	2.88	
QUOTE PROGETTO			555.43	555.75	555.75	555.75	555.72		
DIST.PARZIALI PROGETTO				2.50	2.50				

RILEVATI	
RILEVATO	0.497 mq

SEZIONE N. : 117
 QT. PROGETTO : 555.289
 DIST.PROG. : 2320.000
 DIST.PREC. : 20.000
 DIST.SUCC. : 20.000

SCALA 1:200

QT.RIF. 546.051

QUOTE TERRENO	553.69	554.22	554.74	555.25	555.25	555.25	555.82	556.41
DIST.PARZIALI TERRENO		3.19	3.11	2.81	0.88	2.42	3.34	4.24
QUOTE PROGETTO				554.88	555.29	555.29	555.29	555.27
DIST.PARZIALI PROGETTO				0.41	2.50	2.50		

SCAVI E BONIFICHE	
STERRO	0.011 mq

RILEVATI	
RILEVATO	0.383 mq

SEZIONE N. : 118
 QT. PROGETTO : 555.233
 DIST.PROG. : 2340.000
 DIST.PREC. : 20.000
 DIST.SUCC. : 20.000

SCALA 1:200

QT.RIF. 546.072

QUOTE TERRENO	553.44			555.19	555.19	556.00	556.70
DIST.PARZIALI TERRENO		10.00		2.06	3.36	4.58	
QUOTE PROGETTO				554.90	555.23	555.23	555.32
DIST.PARZIALI PROGETTO				0.34	2.50	2.50	

RILEVATI	
RILEVATO	0.797 mq

SEZIONE N. : 119
 QT. PROGETTO : 555.577
 DIST.PROG. : 2380.000
 DIST.PREC. : 20.000
 DIST.SUCC. : 20.000

SCALA 1:200

QT.RIF. 546.477

QUOTE TERRENO	553.93		555.42	555.43	555.44	556.00	557.02
DIST.PARZIALI TERRENO		8.33		1.67	1.81	2.88	5.32
QUOTE PROGETTO			555.29 555.58	555.58	555.58 555.47		
DIST.PARZIALI PROGETTO				2.50	2.50		

RILEVATI	
RILEVATO	0.628 mq

SEZIONE N. : 120
 QT. PROGETTO : 556.318
 DIST.PROG. : 2380.000
 DIST.PREC. : 20.000
 DIST.SUCC. : 20.000

SCALA 1:200

QT.RIF. 547.514

QUOTE TERRENO	554.94		556.02	556.21	556.21	557.38	558.08
DIST.PARZIALI TERRENO		6.41		3.59	1.22	6.30	2.48
QUOTE PROGETTO			556.10 556.32	556.32	556.32 556.20		
DIST.PARZIALI PROGETTO				2.50	2.50		

SCAVI E BONIFICHE	
STERRO	0.556 mq

RILEVATI	
RILEVATO	0.006 mq

SEZIONE N. : 121

QT. PROGETTO : 557.114

DIST.PROG. : 2400.000

DIST.PREC. : 20.000

DIST.SUCC. : 20.000

SCALA 1:200

QT.RIF. 548.469

QUOTE TERRENO	555.62	556.21	557.22	557.21	557.21	559.32
DIST.PARZIALI TERRENO	2.65	5.68	1.67	1.80	8.20	
QUOTE PROGETTO			557.06 557.11	557.11	557.11 557.49	
DIST.PARZIALI PROGETTO			2.50	2.50	0.37	

SCAVI E BONIFICHE	
STERRO	1.225 mq

SEZIONE N. : 122

QT. PROGETTO : 557.210

DIST.PROG. : 2420.000

DIST.PREC. : 20.000

DIST.SUCC. : 20.000

SCALA 1:200

QT.RIF. 548.440

QUOTE TERRENO	555.34	556.14	557.38	557.38	557.38	557.91	558.73	559.54
DIST.PARZIALI TERRENO	3.27	5.12	1.61	1.01	2.18	3.38	3.44	
QUOTE PROGETTO			557.19 557.21	557.21	557.21 557.91			
DIST.PARZIALI PROGETTO			2.50	2.50	0.70			

SCAVI E BONIFICHE	
STERRO	0.865 mq
RILEVATI	
RILEVATO	0.001 mq

SEZIONE N. : 123
 QT. PROGETTO : 556.557
 DIST.PROG. : 2440.000
 DIST.PREC. : 20.000
 DIST.SUCC. : 20.000

SCALA 1:200

QT.RIF. 548.478

QUOTE TERRENO	555.22	556.00	556.31	556.65	556.65	559.74
DIST.PARZIALI TERRENO	3.03	2.14	3.39	1.43	10.00	
QUOTE PROGETTO				556.54 556.56	556.56	556.56 557.35
DIST.PARZIALI PROGETTO				2.50	2.50	0.80

SCAVI E BONIFICHE	
STERRO	0.001 mq
RILEVATI	
RILEVATO	0.399 mq

SEZIONE N. : 124
 QT. PROGETTO : 555.763
 DIST.PROG. : 2460.000
 DIST.PREC. : 20.000
 DIST.SUCC. : 20.000

SCALA 1:200

QT.RIF. 546.969

QUOTE TERRENO	554.08		555.74	555.73	555.96	557.86
DIST.PARZIALI TERRENO		10.00		1.79	2.04	6.16
QUOTE PROGETTO			555.98 555.76	555.76	555.76 555.78	
DIST.PARZIALI PROGETTO			0.38 2.50	2.50		

SCAVI E BONIFICHE	
STERRO	0.006 mq

RILEVATI	
RILEVATO	0.548 mq

SEZIONE N. : 125

QT. PROGETTO : 555.287

DIST.PROG. : 2480.000

DIST.PREC. : 20.000

DIST.SUCC. : 20.000

SCALA 1:200

QT.RIF. 546.057

QUOTE TERRENO	553.54		554.86		555.25		555.35		556.00		556.57
DIST.PARZIALI TERRENO		7.17		2.83		2.67		5.20		2.13	
QUOTE PROGETTO			554.84	555.29	555.29		555.29	556.33			
DIST.PARZIALI PROGETTO			0.44	2.50	2.50						

SCAVI E BONIFICHE	
STERRO	0.026 mq

RILEVATI	
RILEVATO	0.434 mq

SEZIONE N. : 126

QT. PROGETTO : 554.837

DIST.PROG. : 2500.000

DIST.PREC. : 20.000

DIST.SUCC. : 20.000

SCALA 1:200

QT.RIF. 545.384

QUOTE TERRENO	553.00				554.78		554.78				555.77
DIST.PARZIALI TERRENO		10.00			1.36		8.64				
QUOTE PROGETTO			554.46	554.84	554.84		554.84	554.92			
DIST.PARZIALI PROGETTO			0.38	2.50	2.50						

SCAVI E BONIFICHE	
STERRO	0.034 mq

RILEVATI	
RILEVATO	0.205 mq

SEZIONE N. : 127

QT. PROGETTO : 554.377

DIST.PROG. : 2520.000

DIST.PREC. : 20.000

DIST.SUCC. : 20.000

SCALA 1:200

QT.RIF. 544.688

QUOTE TERRENO	552.56		554.39	554.39	554.39	554.39	554.82
DIST.PARZIALI TERRENO		8.80	1.20	1.53	3.27		5.20
QUOTE PROGETTO			554.05 554.38	554.38		554.38 554.38	
DIST.PARZIALI PROGETTO			0.33 2.50	2.50			

RILEVATI	
RILEVATO	0.992 mq

SEZIONE N. : 128

QT. PROGETTO : 553.712

DIST.PROG. : 2540.000

DIST.PREC. : 20.000

DIST.SUCC. : 20.000

SCALA 1:200

QT.RIF. 544.516

QUOTE TERRENO	552.36		553.53	553.52	553.52	554.67
DIST.PARZIALI TERRENO		8.59	1.41	1.31		8.69
QUOTE PROGETTO			553.33 553.71	553.71		553.71 553.68
DIST.PARZIALI PROGETTO			0.38 2.50	2.50		

RILEVATI	
RILEVATO	1.473 mq

SEZIONE N. : 129
 QT. PROGETTO : 553.038
 DIST.PROG. : 2580.000
 DIST.PREC. : 20.000
 DIST.SUCC. : 20.000

SCALA 1:200

QT.RIF. 544.031

QUOTE TERRENO	552.21	552.39		552.74	552.74		553.85
DIST.PARZIALI TERRENO	2.53		6.01		1.47		10.00
QUOTE PROGETTO				552.66 553.04	553.04		553.04 552.92
DIST.PARZIALI PROGETTO				0.38 2.50	2.50		

RILEVATI	
RILEVATO	1.164 mq

SEZIONE N. : 130
 QT. PROGETTO : 552.464
 DIST.PROG. : 2580.000
 DIST.PREC. : 20.000
 DIST.SUCC. : 20.000

SCALA 1:200

QT.RIF. 543.493

QUOTE TERRENO	551.81	552.03	552.09	552.12	552.36	552.36	553.17
DIST.PARZIALI TERRENO	2.42	2.17	2.17	3.24	0.79		9.21
QUOTE PROGETTO				552.12 552.46	552.46		552.46 552.27
DIST.PARZIALI PROGETTO				0.34 2.50	2.50		

SCAVI E BONIFICHE	
STERRO	0.008 mq

RILEVATI	
RILEVATO	0.119 mq

SEZIONE N. : 131

QT. PROGETTO : 552.420

DIST.PROG. : 2600.000

DIST.PREC. : 20.000

DIST.SUCC. : 20.000

SCALA 1:200

QT.RIF. 542.771

QUOTE TERRENO	551.12		552.42	552.42		552.07	552.13
DIST.PARZIALI TERRENO		10.00		0.90		5.64	3.47
QUOTE PROGETTO			552.30 552.42	552.42		552.42 552.32	
DIST.PARZIALI PROGETTO				2.50		2.50	

SCAVI E BONIFICHE	
STERRO	0.644 mq

SEZIONE N. : 132

QT. PROGETTO : 552.477

DIST.PROG. : 2620.000

DIST.PREC. : 20.000

DIST.SUCC. : 20.000

SCALA 1:200

QT.RIF. 542.778

QUOTE TERRENO	550.93		552.20	552.63 552.62	552.60		552.22
DIST.PARZIALI TERRENO		6.13		3.52	0.35 1.90		8.10
QUOTE PROGETTO				552.47 552.48	552.48		552.48 552.57
DIST.PARZIALI PROGETTO					2.50		2.50

SCAVI E BONIFICHE	
STERRO	0.036 mq

RILEVATI	
RILEVATO	0.199 mq

SEZIONE N. : 133
 QT. PROGETTO : 552.522
 DIST.PROG. : 2640.000
 DIST.PREC. : 20.000
 DIST.SUCC. : 20.000

SCALA 1:200

QT.RIF. 542.675

QUOTE TERRENO	550.81	551.65	552.53	552.53	552.42	552.02	551.85
DIST.PARZIALI TERRENO	4.26	4.46	1.28	2.89	5.04	2.07	
QUOTE PROGETTO			552.24 552.52	552.52	552.52 552.44		
DIST.PARZIALI PROGETTO			2.50	2.50			

RILEVATI	
RILEVATO	0.258 mq

SEZIONE N. : 134
 QT. PROGETTO : 552.330
 DIST.PROG. : 2660.000
 DIST.PREC. : 20.000
 DIST.SUCC. : 20.000

SCALA 1:200

QT.RIF. 542.799

QUOTE TERRENO	551.27	552.31	552.31	552.27	551.97
DIST.PARZIALI TERRENO	8.98	1.02	3.13	6.87	
QUOTE PROGETTO		552.11 552.33	552.33	552.33 552.29	
DIST.PARZIALI PROGETTO		2.50	2.50		

SCAVI E BONIFICHE	
STERRO	0.031 mq

RILEVATI	
RILEVATO	0.160 mq

SEZIONE N. : 135
 QT. PROGETTO : 552.116
 DIST.PROG. : 2680.000
 DIST.PREC. : 20.000
 DIST.SUCC. : 20.000

SCALA 1:200

QT.RIF. 542.776

QUOTE TERRENO	551.43		552.00	552.13	552.13		551.99	551.91
DIST.PARZIALI TERRENO		7.97		2.03	2.16		5.08	2.77
QUOTE PROGETTO			551.96 552.12	552.12	552.12		552.12 552.12	
DIST.PARZIALI PROGETTO				2.50	2.50			

RILEVATI	
RILEVATO	0.726 mq

SEZIONE N. : 136
 QT. PROGETTO : 551.688
 DIST.PROG. : 2700.000
 DIST.PREC. : 20.000
 DIST.SUCC. : 20.000

SCALA 1:200

QT.RIF. 542.307

QUOTE TERRENO	550.93		551.57	551.57	551.57		551.11
DIST.PARZIALI TERRENO		8.91		1.09	1.65		8.35
QUOTE PROGETTO			551.44 551.69	551.69	551.69		551.69 551.52
DIST.PARZIALI PROGETTO				2.50	2.50		

SCAVI E BONIFICHE	
STERRO	0.119 mq

RILEVATI	
RILEVATO	0.111 mq

SEZIONE N. : 137

QT. PROGETTO : 551.212

DIST.PROG. : 2720.000

DIST.PREC. : 20.000

DIST.SUCC. : 20.000

SCALA 1:200

QT.RIF. 541.784

QUOTE TERRENO	550.36	550.89	551.25	551.25	551.25	550.32
DIST.PARZIALI TERRENO	4.99	3.47	1.54	0.84	9.16	
QUOTE PROGETTO			551.17 551.21	551.21	551.21 551.05	
DIST.PARZIALI PROGETTO			2.50	2.50		

RILEVATI	
RILEVATO	0.190 mq

SEZIONE N. : 138

QT. PROGETTO : 550.361

DIST.PROG. : 2740.000

DIST.PREC. : 20.000

DIST.SUCC. : 20.000

SCALA 1:200

QT.RIF. 540.840

QUOTE TERRENO	549.32	550.00	550.30	550.36	550.20	549.93	549.72
DIST.PARZIALI TERRENO	4.36	3.28	2.36	2.96	3.52	3.52	
QUOTE PROGETTO			550.28 550.36	550.36	550.36 550.22		
DIST.PARZIALI PROGETTO			2.50	2.50			

SCAVI E BONIFICHE	
STERRO	0.519 mq

RILEVATI	
RILEVATO	0.902 mq

SEZIONE N. : 139
 QT. PROGETTO : 549.472
 DIST.PROG. : 2780.000
 DIST.PREC. : 20.000
 DIST.SUCC. : 20.000

SCALA 1:200

QT.RIF. 539.875

QUOTE TERRENO	548.11	548.56	549.64 549.64	548.88	548.81	548.71
DIST.PARZIALI TERRENO	4.20	5.78	3.74	2.61	3.65	
QUOTE PROGETTO		548.78 549.47	549.47	549.47 549.19		
DIST.PARZIALI PROGETTO		0.89	2.50	2.50		

SCAVI E BONIFICHE	
STERRO	0.485 mq

RILEVATI	
RILEVATO	0.699 mq

SEZIONE N. : 140
 QT. PROGETTO : 548.583
 DIST.PROG. : 2780.000
 DIST.PREC. : 20.000
 DIST.SUCC. : 20.000

SCALA 1:200

QT.RIF. 539.108

QUOTE TERRENO	547.49	548.72 548.73	547.99	547.99	547.99
DIST.PARZIALI TERRENO	10.00	2.88	4.51	2.54	
QUOTE PROGETTO		548.57 548.58	548.58	548.58 547.99	
DIST.PARZIALI PROGETTO		2.50	2.50	0.59	

RILEVATI	
RILEVATO	0.210 mq

SEZIONE N. : 141
 QT. PROGETTO : 547.714
 DIST.PROG. : 2800.000
 DIST.PREC. : 20.000
 DIST.SUCC. : 20.000

SCALA 1:200

QT.RIF. 538.098

QUOTE TERRENO	546.46		547.70	547.69	547.69		547.73
DIST.PARZIALI TERRENO		8.62		1.38	1.35		8.65
QUOTE PROGETTO			547.51 547.71	547.71		547.71 547.70	
DIST.PARZIALI PROGETTO				2.50	2.50		

RILEVATI	
RILEVATO	0.339 mq

SEZIONE N. : 142
 QT. PROGETTO : 547.323
 DIST.PROG. : 2820.000
 DIST.PREC. : 20.000
 DIST.SUCC. : 20.000

SCALA 1:200

QT.RIF. 537.796

QUOTE TERRENO	546.16		546.84		547.28	547.28	547.28		547.43
DIST.PARZIALI TERRENO		5.35		3.39	1.26	1.33		8.67	
QUOTE PROGETTO				547.07 547.32		547.32		547.32 547.30	
DIST.PARZIALI PROGETTO					2.50	2.50			

SCAVI E BONIFICHE	
STERRO	0.088 mq

RILEVATI	
RILEVATO	0.110 mq

SEZIONE N. : 143

QT. PROGETTO : 547.451

DIST.PROG. : 2840.000

DIST.PREC. : 20.000

DIST.SUCC. : 20.000

SCALA 1:200

QT.RIF. 538.180

QUOTE TERRENO	546.47		547.14		547.47	547.47	547.47		547.89
DIST.PARZIALI TERRENO		6.15		2.75	1.10	1.56		8.44	
QUOTE PROGETTO				547.28 547.45		547.45		547.45 547.52	
DIST.PARZIALI PROGETTO					2.50	2.50			

SCAVI E BONIFICHE	
STERRO	0.471 mq

SEZIONE N. : 144

QT. PROGETTO : 547.159

DIST.PROG. : 2860.000

DIST.PREC. : 20.000

DIST.SUCC. : 20.000

SCALA 1:200

QT.RIF. 538.101

QUOTE TERRENO	546.45	546.71		547.25	547.25		547.75
DIST.PARZIALI TERRENO	2.53		6.90	0.57		10.00	
QUOTE PROGETTO				547.15 547.16	547.16		547.16 547.33
DIST.PARZIALI PROGETTO				2.50	2.50		

SCAVI E BONIFICHE	
STERRO	0.143 mq

RILEVATI	
RILEVATO	0.665 mq

SEZIONE N. : 145

QT. PROGETTO : 546.272

DIST.PROG. : 2880.000

DIST.PREC. : 20.000

DIST.SUCC. : 20.000

SCALA 1:200

QT.RIF. 536.411

QUOTE TERRENO	544.45	545.44	546.01	546.01	546.10	546.25	546.00	546.26	546.37
DIST.PARZIALI TERRENO		3.41	1.98	3.34	1.28	1.96	2.02	3.66	2.36
QUOTE PROGETTO				546.00 546.27	546.27		546.27 546.00		
DIST.PARZIALI PROGETTO				2.50	2.50				

SCAVI E BONIFICHE	
STERRO	0.649 mq

RILEVATI	
RILEVATO	1.286 mq

SEZIONE N. : 146

QT. PROGETTO : 545.290

DIST.PROG. : 2900.000

DIST.PREC. : 20.000

DIST.SUCC. : 20.000

SCALA 1:200

QT.RIF. 535.531

QUOTE TERRENO	543.56	544.11	545.50	545.50	544.29	544.32	544.62
DIST.PARZIALI TERRENO		3.64	6.36	0.81	2.95	2.25	3.99
QUOTE PROGETTO			545.18 545.29	545.29	545.29	544.30	
DIST.PARZIALI PROGETTO			2.50	2.50	0.99		

RILEVATI	
RILEVATO	0.320 mq

SEZIONE N. : 147
 QT. PROGETTO : 544.308
 DIST.PROG. : 2920.000
 DIST.PREC. : 20.000
 DIST.SUCC. : 20.000

SCALA 1:200

QT.RIF. 534.499

QUOTE TERRENO	542.69		544.28	544.28		543.98	
DIST.PARZIALI TERRENO		10.00			9.84		
QUOTE PROGETTO			544.02	544.31	544.31	544.31	544.23
DIST.PARZIALI PROGETTO				2.50	2.50		

RILEVATI	
RILEVATO	2.178 mq

SEZIONE N. : 148
 QT. PROGETTO : 543.326
 DIST.PROG. : 2940.000
 DIST.PREC. : 20.000
 DIST.SUCC. : 20.000

SCALA 1:200

QT.RIF. 533.568

QUOTE TERRENO	541.66		542.11		542.96	542.96	542.97		543.22		543.48
DIST.PARZIALI TERRENO		3.52		5.68	0.80	1.51		5.08		3.41	
QUOTE PROGETTO					542.84	543.33		543.33		543.33	543.02
DIST.PARZIALI PROGETTO					0.88	2.50		2.50			

RILEVATI	
RILEVATO	1.833 mq

SEZIONE N. : 149
 QT. PROGETTO : 542.344
 DIST.PROG. : 2980.000
 DIST.PREC. : 20.000
 DIST.SUCC. : 20.000

SCALA 1:200

QT.RIF. 532.745

QUOTE TERRENO	540.81		542.02	542.02	542.01		542.68
DIST.PARZIALI TERRENO		8.59		1.41	1.32		8.68
QUOTE PROGETTO			541.79 542.34	542.34		542.34 542.12	
DIST.PARZIALI PROGETTO			0.56 2.50	2.50			

RILEVATI	
RILEVATO	0.956 mq

SEZIONE N. : 150
 QT. PROGETTO : 541.487
 DIST.PROG. : 2980.000
 DIST.PREC. : 20.000
 DIST.SUCC. : 20.000

SCALA 1:200

QT.RIF. 531.968

QUOTE TERRENO	539.88	540.48	540.88	541.36	541.36	541.36	542.06
DIST.PARZIALI TERRENO		4.25	2.57	2.34	0.83	1.47	8.53
QUOTE PROGETTO			540.89 541.49	541.49		541.49 541.45	
DIST.PARZIALI PROGETTO			0.60 2.50	2.50			

SCAVI E BONIFICHE	
STERRO	0.583 mq

RILEVATI	
RILEVATO	0.020 mq

SEZIONE N. : 151

QT. PROGETTO : 541.421

DIST.PROG. : 3000.000

DIST.PREC. : 20.000

DIST.SUCC. : 20.000

SCALA 1:200

QT.RIF. 531.809

QUOTE TERRENO	539.66	540.36	541.55	541.54	541.54	541.66	541.96
DIST.PARZIALI TERRENO	3.76	4.83	1.41	1.31	2.17	6.53	
QUOTE PROGETTO			541.30 541.42	541.42	541.42	541.42 541.62	
DIST.PARZIALI PROGETTO			2.50	2.50			

RILEVATI	
RILEVATO	2.184 mq

SEZIONE N. : 152

QT. PROGETTO : 540.597

DIST.PROG. : 3020.000

DIST.PREC. : 20.000

DIST.SUCC. : 20.000

SCALA 1:200

QT.RIF. 530.709

QUOTE TERRENO	538.82	539.22	539.65	540.24	540.24	540.30	540.00	540.57
DIST.PARZIALI TERRENO	2.53	2.87	3.52	1.08	2.37	2.28	5.35	
QUOTE PROGETTO			539.88 540.60	540.60	540.60	540.60 540.25		
DIST.PARZIALI PROGETTO			0.71	2.50	2.50	0.35		

RILEVATI	
RILEVATO	2.336 mq

SEZIONE N. : 153
 QT. PROGETTO : 539.656
 DIST.PROG. : 3040.000
 DIST.PREC. : 20.000
 DIST.SUCC. : 20.000

SCALA 1:200

QT.RIF. 529.815

QUOTE TERRENO	537.74	538.30		539.27	539.27	539.32	539.50	539.89
DIST.PARZIALI TERRENO		3.13	5.87	0.99	2.00	3.10	4.90	
QUOTE PROGETTO			538.92	539.66	539.66	539.66	539.35	
DIST.PARZIALI PROGETTO			0.74	2.50	2.50			

RILEVATI	
RILEVATO	1.848 mq

SEZIONE N. : 154
 QT. PROGETTO : 538.714
 DIST.PROG. : 3060.000
 DIST.PREC. : 20.000
 DIST.SUCC. : 20.000

SCALA 1:200

QT.RIF. 528.978

QUOTE TERRENO	536.50		538.42	538.48		539.00	539.46
DIST.PARZIALI TERRENO		9.03	0.97	6.55	3.45		
QUOTE PROGETTO		537.92	538.71	538.71	538.71	538.53	
DIST.PARZIALI PROGETTO		0.79	2.50	2.50			

RILEVATI	
RILEVATO	1.618 mq

SEZIONE N. : 155
 QT. PROGETTO : 537.773
 DIST.PROG. : 3080.000
 DIST.PREC. : 20.000
 DIST.SUCC. : 20.000

SCALA 1:200

QT.RIF. 528.602

QUOTE TERRENO	536.25	536.80	537.44	537.45	537.45	538.58	538.96
DIST.PARZIALI TERRENO	3.90	4.38	1.72	1.02	6.81	2.17	
QUOTE PROGETTO			537.25 537.77	537.77	537.77	537.77 537.70	
DIST.PARZIALI PROGETTO			0.52	2.50	2.50		

SCAVI E BONIFICHE	
STERRO	0.135 mq

SEZIONE N. : 156
 QT. PROGETTO : 536.832
 DIST.PROG. : 3100.000
 DIST.PREC. : 20.000
 DIST.SUCC. : 20.000

RILEVATI	
RILEVATO	0.080 mq

SCALA 1:200

QT.RIF. 528.042

QUOTE TERRENO	535.93	536.55	536.83	536.82	537.16	537.48	537.81	538.15
DIST.PARZIALI TERRENO	6.15	3.85	1.24	2.12	2.00	2.18	2.46	
QUOTE PROGETTO			536.83 536.83	536.83	536.83 537.06			
DIST.PARZIALI PROGETTO			2.50	2.50				

SCAVI E BONIFICHE	
STERRO	0.134 mq

RILEVATI	
RILEVATO	0.054 mq

SEZIONE N. : 157

QT. PROGETTO : 535.891

DIST.PROG. : 3120.000

DIST.PREC. : 20.000

DIST.SUCC. : 20.000

SCALA 1:200

QT.RIF. 526.888

QUOTE TERRENO	534.70	535.04	535.38	535.89	535.90	536.00	537.07
DIST.PARZIALI TERRENO	2.44	2.42	5.14	0.84	2.92	6.24	
QUOTE PROGETTO				535.77 535.89	535.89	535.89 536.03	
DIST.PARZIALI PROGETTO				2.50	2.50		

SCAVI E BONIFICHE	
STERRO	0.111 mq

RILEVATI	
RILEVATO	0.702 mq

SEZIONE N. : 158

QT. PROGETTO : 535.066

DIST.PROG. : 3140.000

DIST.PREC. : 20.000

DIST.SUCC. : 20.000

SCALA 1:200

QT.RIF. 526.113

QUOTE TERRENO	534.24	534.45	534.48	534.95	535.99
DIST.PARZIALI TERRENO	2.34	2.09	5.58	10.00	
QUOTE PROGETTO				534.70 535.07	535.07 535.23
DIST.PARZIALI PROGETTO			0.38	2.50	2.50

SCAVI E BONIFICHE	
STERRO	0.822 mq

RILEVATI	
RILEVATO	0.039 mq

SEZIONE N. : 159

QT. PROGETTO : 534.873

DIST.PROG. : 3180.000

DIST.PREC. : 20.000

DIST.SUCC. : 20.000

SCALA 1:200

QT.RIF. 526.029

QUOTE TERRENO	534.15	534.66	535.02	535.91
DIST.PARZIALI TERRENO	5.98	4.02	10.00	
QUOTE PROGETTO		534.79 534.87	534.87	534.87 535.27
DIST.PARZIALI PROGETTO		2.50	2.50	0.40

SCAVI E BONIFICHE	
STERRO	0.363 mq

RILEVATI	
RILEVATO	0.903 mq

SEZIONE N. : 160

QT. PROGETTO : 534.795

DIST.PROG. : 3180.000

DIST.PREC. : 20.000

DIST.SUCC. : 20.000

SCALA 1:200

QT.RIF. 525.747

QUOTE TERRENO	533.53	534.14	534.14	534.74	534.88	535.97
DIST.PARZIALI TERRENO	4.71	2.11	3.18	0.78	9.22	
QUOTE PROGETTO		534.15 534.80	534.80	534.80	534.80 535.09	
DIST.PARZIALI PROGETTO		0.65	2.50	2.50		

SCAVI E BONIFICHE	
STERRO	0.596 mq

RILEVATI	
RILEVATO	0.663 mq

SEZIONE N. : 161

QT. PROGETTO : 534.765

DIST.PROG. : 3200.000

DIST.PREC. : 20.000

DIST.SUCC. : 20.000

SCALA 1:200

QT.RIF. 526.172

QUOTE TERRENO	533.84	534.45	534.72	535.02	535.98	536.50
DIST.PARZIALI TERRENO	6.68	3.32	1.47	6.10	2.44	
QUOTE PROGETTO		534.45 534.77	534.77	534.77 535.24		
DIST.PARZIALI PROGETTO		2.50	2.50	0.48		

SCAVI E BONIFICHE	
STERRO	0.951 mq

SEZIONE N. : 162

QT. PROGETTO : 535.142

DIST.PROG. : 3220.000

DIST.PREC. : 20.000

DIST.SUCC. : 20.000

SCALA 1:200

QT.RIF. 526.539

QUOTE TERRENO	534.64	535.31	535.31	535.32	536.00	536.43
DIST.PARZIALI TERRENO	8.54	1.46	1.27	6.10	2.63	
QUOTE PROGETTO		535.22 535.14	535.14	535.14 535.50		
DIST.PARZIALI PROGETTO		2.50	2.50	0.36		

SCAVI E BONIFICHE	
STERRO	0.284 mq

RILEVATI	
RILEVATO	0.013 mq

SEZIONE N. : 163
 QT. PROGETTO : 535.566
 DIST.PROG. : 3240.000
 DIST.PREC. : 20.000
 DIST.SUCC. : 20.000

SCALA 1:200

QT.RIF. 526.740

QUOTE TERRENO	535.01		535.63	535.63	535.63		536.00	536.46
DIST.PARZIALI TERRENO		9.05		0.95	1.79		4.53	3.68
QUOTE PROGETTO			535.52 535.57	535.57		535.57 535.70		
DIST.PARZIALI PROGETTO			2.50	2.50				

RILEVATI	
RILEVATO	1.044 mq

SEZIONE N. : 164
 QT. PROGETTO : 536.155
 DIST.PROG. : 3260.000
 DIST.PREC. : 20.000
 DIST.SUCC. : 20.000

SCALA 1:200

QT.RIF. 527.103

QUOTE TERRENO	535.66	535.89	535.92	535.99 535.99	535.97		536.54
DIST.PARZIALI TERRENO	4.87	2.56	2.56	3.42	6.36		
QUOTE PROGETTO			535.92 536.15	536.15	536.15 536.96		
DIST.PARZIALI PROGETTO			2.50	2.50			

SCAVI E BONIFICHE	
STERRO	2.408 mq

SEZIONE N. : 165
 QT. PROGETTO : 537.354
 DIST.PROG. : 3280.000
 DIST.PREC. : 20.000
 DIST.SUCC. : 20.000

SCALA 1:200

QT.RIF. 528.709

QUOTE TERRENO	537.24	537.64	537.77	537.77	537.78	538.18
DIST.PARZIALI TERRENO	5.64	2.05	2.30	9.72		
QUOTE PROGETTO			537.73	537.35	537.35	537.35
DIST.PARZIALI PROGETTO			0.37	2.50	2.50	0.54

SCAVI E BONIFICHE	
STERRO	1.326 mq

SEZIONE N. : 166
 QT. PROGETTO : 538.719
 DIST.PROG. : 3300.000
 DIST.PREC. : 20.000
 DIST.SUCC. : 20.000

SCALA 1:200

QT.RIF. 529.960

QUOTE TERRENO	538.83	538.97	538.96	538.97	538.98	539.03	539.20
DIST.PARZIALI TERRENO	7.29	2.24	0.46	1.87	2.08	6.06	
QUOTE PROGETTO		538.97	538.72	538.72	538.72	539.00	
DIST.PARZIALI PROGETTO			2.50	2.50			

SCAVI E BONIFICHE	
STERRO	0.007 mq

RILEVATI	
RILEVATO	0.439 mq

SEZIONE N. : 167

QT. PROGETTO : 540.187

DIST.PROG. : 3320.000

DIST.PREC. : 20.000

DIST.SUCC. : 20.000

SCALA 1:200

QT.RIF. 531.230

QUOTE TERRENO	540.48	540.00	540.16	540.08	540.08	540.09	539.98
DIST.PARZIALI TERRENO		3.20	4.60	2.20	3.24	2.36	4.40
QUOTE PROGETTO			540.27 540.19	540.19	540.19	540.19 540.08	
DIST.PARZIALI PROGETTO				2.50	2.50		

SCAVI E BONIFICHE	
STERRO	0.526 mq

RILEVATI	
RILEVATO	0.071 mq

SEZIONE N. : 168

QT. PROGETTO : 542.203

DIST.PROG. : 3340.000

DIST.PREC. : 20.000

DIST.SUCC. : 16.734

SCALA 1:200

QT.RIF. 533.182

QUOTE TERRENO	543.03	542.48	542.00	542.46	542.36	542.19	541.83	541.75	541.34
DIST.PARZIALI TERRENO		4.20	2.67	2.20	0.94	1.61	2.90	2.26	3.23
QUOTE PROGETTO			542.17 542.20	542.20	542.20	542.20	542.20 542.06		
DIST.PARZIALI PROGETTO				2.50	2.50				

SCAVI E BONIFICHE	
STERRO	0.352 mq

RILEVATI	
RILEVATO	0.003 mq

SEZIONE N. : 169

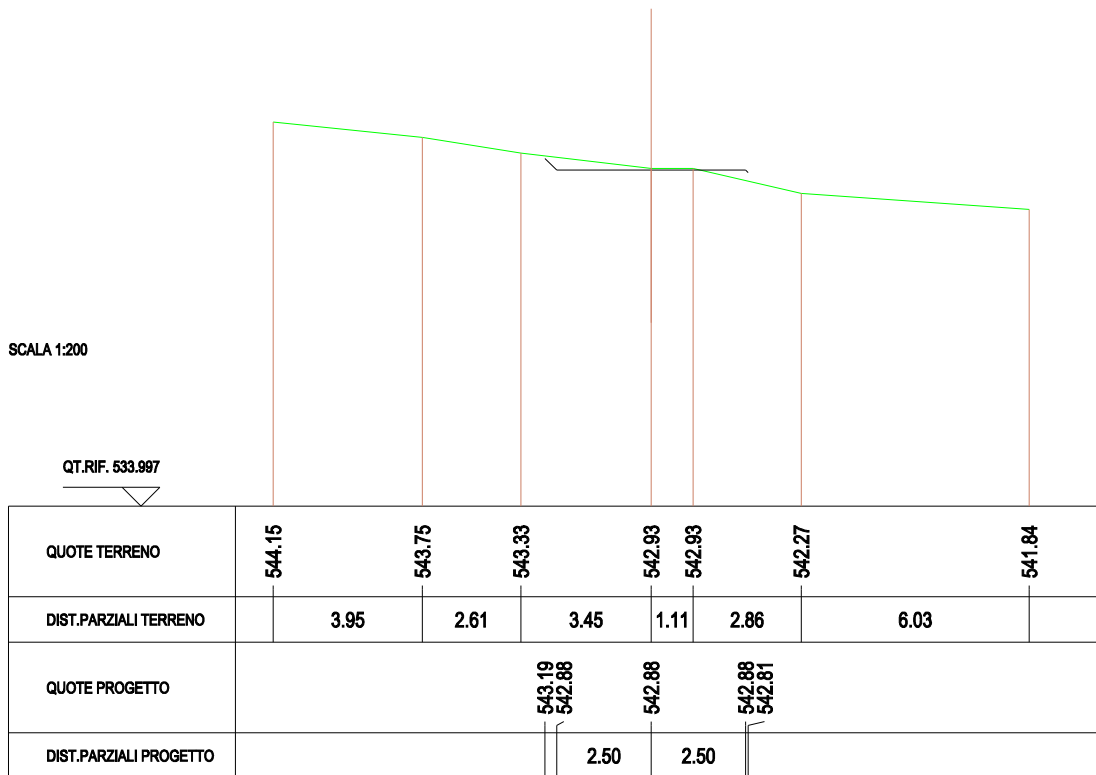
QT. PROGETTO : 542.883

DIST.PROG. : 3356.734

DIST.PREC. : 16.734

SCALA 1:200

QT.RIF. 533.997



SCAVI E BONIFICHE	
STERRO	0.001 mq
RILEVATI	
RILEVATO	0.477 mq

SEZIONE N. : 1
 QT. PROGETTO : 550.175
 DIST.PROG. : 45.000
 DIST.SUCC. : 15.000

SCALA 1:200

QT.RIF. 541.165

QUOTE TERRENO	549.15	549.68	550.00	550.09	550.17	549.96	549.68	549.53
DIST.PARZIALI TERRENO	3.29	3.39	3.32	1.05	2.11	3.75	3.09	
QUOTE PROGETTO			549.99 550.18	550.18		550.18 549.97		
DIST.PARZIALI PROGETTO			2.50	2.50				

RILEVATI	
RILEVATO	0.655 mq

SEZIONE N. : 2
 QT. PROGETTO : 549.050
 DIST.PROG. : 60.000
 DIST.PREC. : 15.000
 DIST.SUCC. : 20.000

SCALA 1:200

QT.RIF. 540.217

QUOTE TERRENO	548.20	548.58	548.82	548.97	548.95	548.76	548.55
DIST.PARZIALI TERRENO	3.65	3.23	3.12	2.09	4.23	3.68	
QUOTE PROGETTO			548.84 549.05	549.05		549.05 549.23	
DIST.PARZIALI PROGETTO			2.50	2.50			

SCAVI E BONIFICHE	
STERRO	12.806 mq

SEZIONE N. : 3

QT. PROGETTO : 545.356

DIST.PROG. : 80.000

DIST.PREC. : 20.000

DIST.SUCC. : 20.000

SCALA 1:200

QT.RIF. 538.315

QUOTE TERRENO	546.49	546.74	546.92	547.02 547.04	547.75	548.27
DIST.PARZIALI TERRENO	4.38	2.92	2.70	0.52	2.84	6.65
QUOTE PROGETTO		546.84	545.36	545.36	545.36	547.88
DIST.PARZIALI PROGETTO		1.48	2.50	2.50	2.52	

SCAVI E BONIFICHE	
STERRO	19.072 mq

SEZIONE N. : 4

QT. PROGETTO : 542.646

DIST.PROG. : 100.000

DIST.PREC. : 20.000

DIST.SUCC. : 90.000

SCALA 1:200

QT.RIF. 535.554

QUOTE TERRENO	544.88	545.04	545.10	545.18 545.18	545.26	545.46
DIST.PARZIALI TERRENO	3.86	2.49	3.56		4.36	5.64
QUOTE PROGETTO		545.06	542.65	542.65	542.65	545.29
DIST.PARZIALI PROGETTO		2.41	2.50	2.50	2.65	

RILEVATI	
RILEVATO	23.786 mq

SEZIONE N. : 5
 QT. PROGETTO : 541.036
 DIST.PROG. : 190.000
 DIST.PREC. : 90.000
 DIST.SUCC. : 20.000

SCALA 1:200

QT.RIF. 531.018

QUOTE TERRENO	538.23	538.15	538.04	538.00	538.00	538.00
DIST.PARZIALI TERRENO	4.99	5.01	3.60	3.24	3.16	
QUOTE PROGETTO		538.15	541.04	541.04	541.04	538.00
DIST.PARZIALI PROGETTO		2.89	2.50	2.50	3.04	

RILEVATI	
RILEVATO	12.165 mq

SEZIONE N. : 6
 QT. PROGETTO : 538.907
 DIST.PROG. : 210.000
 DIST.PREC. : 20.000
 DIST.SUCC. : 20.000

SCALA 1:200

QT.RIF. 529.421

QUOTE TERRENO	537.37	537.26	537.17	537.12	537.04	536.94
DIST.PARZIALI TERRENO	4.61	2.87	2.53	3.48	6.52	
QUOTE PROGETTO		537.22	538.91	538.91	538.91	537.01
DIST.PARZIALI PROGETTO		1.69	2.50	2.50	1.89	

RILEVATI	
RILEVATO	2.056 mq

SEZIONE N. : 7
 QT. PROGETTO : 536.616
 DIST.PROG. : 230.000
 DIST.PREC. : 20.000
 DIST.SUCC. : 20.000

SCALA 1:200

QT.RIF. 527.753

QUOTE TERRENO	536.50	536.43	536.32	536.24 536.23	536.14	536.06	536.00	535.89
DIST.PARZIALI TERRENO	3.41	4.15	2.31	2.87	2.98	2.03	2.12	
QUOTE PROGETTO			536.32 536.62	536.62	536.62 536.14			
DIST.PARZIALI PROGETTO			2.50	2.50	0.48			

RILEVATI	
RILEVATO	0.821 mq

SEZIONE N. : 8
 QT. PROGETTO : 535.429
 DIST.PROG. : 250.000
 DIST.PREC. : 20.000
 DIST.SUCC. : 20.000

SCALA 1:200

QT.RIF. 526.788

QUOTE TERRENO	535.75	535.61	535.42	535.27	535.08	534.82
DIST.PARZIALI TERRENO	3.07	4.38	2.55	3.71	6.29	
QUOTE PROGETTO			535.41 535.43	535.43	535.43 535.13	
DIST.PARZIALI PROGETTO			2.50	2.50		

SCAVI E BONIFICHE	
STERRO	0.060 mq
RILEVATI	
RILEVATO	0.087 mq

SEZIONE N. : 9
 QT. PROGETTO : 534.408
 DIST.PROG. : 270.000
 DIST.PREC. : 20.000
 DIST.SUCC. : 20.000

SCALA 1:200

QT.RIF. 525.903

QUOTE TERRENO	534.64		534.40		534.17
DIST.PARZIALI TERRENO		10.00		10.00	
QUOTE PROGETTO		534.46 534.41	534.41	534.41 534.34	
DIST.PARZIALI PROGETTO		2.50	2.50		

SEZIONE N. : 10
 QT. PROGETTO : 534.000
 DIST.PROG. : 290.000
 DIST.PREC. : 20.000

SCALA 1:200

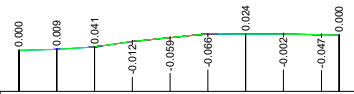
QT.RIF. 525.500

QUOTE TERRENO	534.00		534.00		534.00
DIST.PARZIALI TERRENO		10.00		10.00	
QUOTE PROGETTO		534.00	534.00	534.00	
DIST.PARZIALI PROGETTO		2.50	2.50		

NL_AG06A

SCALA QUOTE 1:1000
 SCALA DISTANZE 1:2000

QT.RIF. 544.000



NUMERO SEZIONI	1	2	3	4	5	6	7	8	9	10
DISTANZE PARZIALI	20.00	20.00	20.00	20.00	20.00	20.00	20.00	20.00	9.42	
DISTANZE PROGRESSIVE	0.00	20.00	40.00	60.00	80.00	100.00	120.00	140.00	160.00	169.42
QUOTE TERRENO	554.83	555.08	555.71	557.16	558.22	558.17	559.12	558.12	558.98	558.85
QUOTE PROGETTO	554.83	555.09	555.76	557.15	558.17	558.10	559.15	558.12	558.93	558.85
LIVELLETTA	PENDEZZA									
		$i = 0.03153$	$i = 0.07227$	$i = 0.05027$		$i = -0.00122$		$i = -0.00937$		

SCAVI E BONIFICHE	
STERRO	0.052 mq
RILEVATI	
RILEVATO	0.253 mq

SEZIONE N. : 1
 QT. PROGETTO : 554.835
 DIST.PROG. : 0.000
 DIST.SUCC. : 20.000

SCALA 1:200

QT.RIF. 546.020

QUOTE TERRENO	553.16	553.93	554.25	554.43	554.52	554.57	554.83	554.83	554.84	555.10	555.32	555.88
DIST.PARZIALI TERRENO	4.20	1.69	0.96	0.51	1.23	0.93	1.61	2.27	1.74	4.38		
QUOTE PROGETTO				554.48	554.83		554.83	554.83	554.83	554.95		
DIST.PARZIALI PROGETTO				0.35	2.50		2.50					

SCAVI E BONIFICHE	
STERRO	0.377 mq
RILEVATI	
RILEVATO	0.361 mq

SEZIONE N. : 2
 QT. PROGETTO : 555.093
 DIST.PROG. : 20.000
 DIST.PREC. : 20.000
 DIST.SUCC. : 20.000

SCALA 1:200

QT.RIF. 546.955

QUOTE TERRENO	554.48	554.53	554.53	554.56	554.88	554.94	555.08	555.72	555.83	556.00	556.43
DIST.PARZIALI TERRENO	2.67	1.77	2.93	1.07	1.29	5.57	0.63	1.20	2.40		
QUOTE PROGETTO				554.84	555.09	555.09	555.09	555.40			
DIST.PARZIALI PROGETTO				2.50	2.50						

SCAVI E BONIFICHE	
STERRO	0.309 mq
RILEVATI	
RILEVATO	0.516 mq

SEZIONE N. : 3
 QT. PROGETTO : 555.756
 DIST.PROG. : 40.000
 DIST.PREC. : 20.000
 DIST.SUCC. : 20.000

SCALA 1:200

QT.RIF. 547.595

QUOTE TERRENO	554.92	555.04	555.39	555.48	555.71	555.83	555.92	555.96	555.96	556.00	557.27
DIST.PARZIALI TERRENO	0.95	3.72	3.39	1.94	0.96	0.54	0.33	1.63		6.22	
QUOTE PROGETTO				555.46	555.76	555.76		555.76	555.98		
DIST.PARZIALI PROGETTO					2.50	2.50					

SCAVI E BONIFICHE	
STERRO	0.030 mq
RILEVATI	
RILEVATO	0.504 mq

SEZIONE N. : 4
 QT. PROGETTO : 557.148
 DIST.PROG. : 60.000
 DIST.PREC. : 20.000
 DIST.SUCC. : 20.000

SCALA 1:200

QT.RIF. 548.470

QUOTE TERRENO	555.67	555.86	556.00	556.55	556.81	557.02	557.16	557.16	557.16	557.91	558.27
DIST.PARZIALI TERRENO	1.47	1.02	3.45	1.59	1.64	0.82	2.76		4.96	2.28	
QUOTE PROGETTO				556.74	557.15	557.15		557.15	557.16		
DIST.PARZIALI PROGETTO				0.41	2.50	2.50					

SCAVI E BONIFICHE	
STERRO	0.225 mq
RILEVATI	
RILEVATO	0.425 mq

SEZIONE N. : 5
 QT. PROGETTO : 558.165
 DIST.PROG. : 80.000
 DIST.PREC. : 20.000
 DIST.SUCC. : 20.000

SCALA 1:200

QT.RIF. 549.559

QUOTE TERRENO	556.77	557.11	557.49		558.22	558.25	558.25		558.88	559.23	559.35
DIST.PARZIALI TERRENO	2.61	2.73	4.66		0.50	1.63	4.24		2.53	0.94	
QUOTE PROGETTO				557.76	558.17	558.17	558.17	558.30			
DIST.PARZIALI PROGETTO				0.40	2.50	2.50					

SCAVI E BONIFICHE	
STERRO	0.287 mq
RILEVATI	
RILEVATO	0.088 mq

SEZIONE N. : 6
 QT. PROGETTO : 559.104
 DIST.PROG. : 100.000
 DIST.PREC. : 20.000
 DIST.SUCC. : 20.000

SCALA 1:200

QT.RIF. 550.392

QUOTE TERRENO	558.09			559.07	559.11	559.12	559.17	559.17	559.17	559.24	559.69
DIST.PARZIALI TERRENO		8.41		0.45	0.69	1.41	0.97	7.63			
QUOTE PROGETTO				558.95	559.10	559.10	559.10	559.25			
DIST.PARZIALI PROGETTO				2.50	2.50						

SCAVI E BONIFICHE	
STERRO	0.072 mq
RILEVATI	
RILEVATO	0.436 mq

SEZIONE N. : 7
 QT. PROGETTO : 559.146
 DIST.PROG. : 120.000
 DIST.PREC. : 20.000
 DIST.SUCC. : 20.000

SCALA 1:200

QT.RIF. 550.548

QUOTE TERRENO	558.06			559.12	559.18	559.18	559.18		559.97	560.00	560.00	560.03
DIST.PARZIALI TERRENO		10.00		0.54	1.28	0.86		6.00	0.41	0.63		
QUOTE PROGETTO			558.82	559.15		559.15			559.15	559.18		
DIST.PARZIALI PROGETTO			0.32	2.50		2.50						

SCAVI E BONIFICHE	
STERRO	0.136 mq
RILEVATI	
RILEVATO	0.348 mq

SEZIONE N. : 8
 QT. PROGETTO : 559.120
 DIST.PROG. : 140.000
 DIST.PREC. : 20.000
 DIST.SUCC. : 20.000

SCALA 1:200

QT.RIF. 550.520

QUOTE TERRENO	558.10	558.22	558.44		559.12	559.18	559.18	559.18	559.45	559.66	559.94
DIST.PARZIALI TERRENO	1.17	2.15		6.68	0.57	1.87		2.64	1.96	2.69	
QUOTE PROGETTO				558.84	559.12		559.12		559.12	559.18	
DIST.PARZIALI PROGETTO					2.50		2.50				

SCAVI E BONIFICHE	
STERRO	0.312 mq
RILEVATI	
RILEVATO	0.207 mq

SEZIONE N. : 9
 QT. PROGETTO : 558.934
 DIST.PROG. : 160.000
 DIST.PREC. : 20.000
 DIST.SUCC. : 9.421

SCALA 1:200

QT.RIF. 550.351

QUOTE TERRENO	558.04		558.98	559.07	559.07	559.07	559.66
DIST.PARZIALI TERRENO		10.00		0.89	0.81	1.33	6.96
QUOTE PROGETTO			558.73 558.93	558.93		558.93 559.07	
DIST.PARZIALI PROGETTO			2.50	2.50			

SCAVI E BONIFICHE	
STERRO	0.079 mq
RILEVATI	
RILEVATO	0.282 mq

SEZIONE N. : 10
 QT. PROGETTO : 558.846
 DIST.PROG. : 169.421
 DIST.PREC. : 9.421

SCALA 1:200

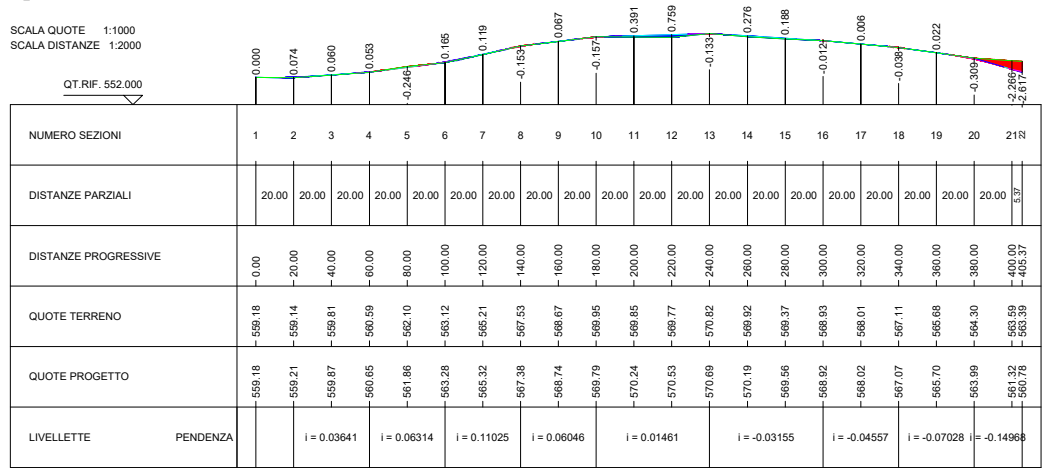
QT.RIF. 550.277

QUOTE TERRENO	558.01		558.74	558.81	558.84	558.85	558.88	558.88	558.90	558.91	558.99	559.55
DIST.PARZIALI TERRENO		8.78		0.77	0.39	2.12		0.91		6.26		
QUOTE PROGETTO			558.62 558.85	558.85		558.85	558.88					
DIST.PARZIALI PROGETTO			2.50	2.50								

NL_AG06N

SCALA QUOTE 1:1000
SCALA DISTANZE 1:2000

QT.RIF. 552.000



SCAVI E BONIFICHE	
STERRO	0.023 mq
RILEVATI	
RILEVATO	0.276 mq

SEZIONE N. : 1
 QT. PROGETTO : 559.180
 DIST.PROG. : 0.000
 DIST.SUCC. : 20.000

SCALA 1:200

QT.RIF. 550.608

QUOTE TERRENO	558.19			559.18	559.18	559.18	559.18	559.71	560.00	560.02
DIST.PARZIALI TERRENO		9.71			1.32	0.54		5.25	2.70	
QUOTE PROGETTO				558.93	559.18	559.18		559.18	559.25	
DIST.PARZIALI PROGETTO				2.50	2.50					

SCAVI E BONIFICHE	
STERRO	0.125 mq
RILEVATI	
RILEVATO	0.447 mq

SEZIONE N. : 2
 QT. PROGETTO : 559.212
 DIST.PROG. : 20.000
 DIST.PREC. : 20.000
 DIST.SUCC. : 20.000

SCALA 1:200

QT.RIF. 550.693

QUOTE TERRENO	558.42			559.01	559.02	559.03	559.14		559.74	559.92	559.97
DIST.PARZIALI TERRENO		6.36		1.24	1.08	1.32		7.02	2.40	0.57	
QUOTE PROGETTO				559.02	559.21		559.21		559.21	559.36	
DIST.PARZIALI PROGETTO				2.50	2.50						

SCAVI E BONIFICHE	
STERRO	0.094 mq
RILEVATI	
RILEVATO	0.418 mq

SEZIONE N. : 3
 QT. PROGETTO : 559.866
 DIST.PROG. : 40.000
 DIST.PREC. : 20.000
 DIST.SUCC. : 20.000

SCALA 1:200

QT.RIF. 551.365

QUOTE TERRENO	559.12	559.40	559.59	559.81	559.94	560.00	560.56	560.61
DIST.PARZIALI TERRENO	4.18	2.60	3.22	2.02	0.84	6.66	0.48	
QUOTE PROGETTO			559.62	559.87	559.87	559.98		
DIST.PARZIALI PROGETTO			2.50	2.50				

SCAVI E BONIFICHE	
STERRO	0.127 mq
RILEVATI	
RILEVATO	0.418 mq

SEZIONE N. : 4
 QT. PROGETTO : 560.648
 DIST.PROG. : 60.000
 DIST.PREC. : 20.000
 DIST.SUCC. : 20.000

SCALA 1:200

QT.RIF. 552.082

QUOTE TERRENO	559.78	559.86	560.00	560.00	560.05	560.18	560.35	560.59	560.82	561.16	561.38
DIST.PARZIALI TERRENO	1.42	2.15	0.41	1.74	0.71	3.32	2.99	4.03	2.98		
QUOTE PROGETTO						560.39	560.65	560.65	560.79		
DIST.PARZIALI PROGETTO						2.50	2.50				

SCAVI E BONIFICHE	
STERRO	1.305 mq

SEZIONE N. : 5

QT. PROGETTO : 561.857

DIST.PROG. : 80.000

DIST.PREC. : 20.000

DIST.SUCC. : 20.000

SCALA 1:200

QT.RIF. 553.558

QUOTE TERRENO	561.53	561.65	561.71	561.74	561.77	561.78	561.79	561.81	561.82	561.91	561.97	561.98	562.10	562.58
DIST.PARZIALI TERRENO	1.54	0.85	0.59	0.37	0.37	0.37	1.36	0.85	0.70	0.70	2.57		10.00	
QUOTE PROGETTO										561.98	561.86	561.86	561.86	562.24
DIST.PARZIALI PROGETTO										2.50	2.50	0.38		

RILEVATI	
RILEVATO	0.937 mq

SEZIONE N. : 6

QT. PROGETTO : 563.284

DIST.PROG. : 100.000

DIST.PREC. : 20.000

DIST.SUCC. : 20.000

SCALA 1:200

QT.RIF. 554.602

QUOTE TERRENO	562.77		562.92	562.97	563.12	563.12	563.13	563.15	563.38	563.44
DIST.PARZIALI TERRENO		5.53	0.71	3.59	0.73	1.37	7.10	0.80		
QUOTE PROGETTO			563.01	563.28	563.28	563.28	563.17			
DIST.PARZIALI PROGETTO				2.50	2.50					

SCAVI E BONIFICHE	
STERRO	0.098 mq
RILEVATI	
RILEVATO	0.459 mq

SEZIONE N. : 9
 QT. PROGETTO : 568.739
 DIST.PROG. : 160.000
 DIST.PREC. : 20.000
 DIST.SUCC. : 20.000

SCALA 1:200

QT.RIF. 560.205

QUOTE TERRENO	567.97 568.00 568.00 568.00			568.67	568.84	568.98	569.14	569.21	569.31	569.44
DIST.PARZIALI TERRENO	0.35	9.27		2.38	1.52	2.41	0.79	0.97	1.94	
QUOTE PROGETTO			568.47 568.74	568.74	568.74 568.87					
DIST.PARZIALI PROGETTO			2.50	2.50						

SCAVI E BONIFICHE	
STERRO	0.936 mq
RILEVATI	
RILEVATO	0.059 mq

SEZIONE N. : 10
 QT. PROGETTO : 569.791
 DIST.PROG. : 180.000
 DIST.PREC. : 20.000
 DIST.SUCC. : 20.000

SCALA 1:200

QT.RIF. 561.458

QUOTE TERRENO	568.96		569.74	569.95		570.38		570.92 570.96
DIST.PARZIALI TERRENO		7.98	2.02	4.08		5.54		0.38
QUOTE PROGETTO			569.68 569.79	569.79		569.79 570.26		
DIST.PARZIALI PROGETTO			2.50	2.50	0.47			

RILEVATI	
RILEVATO	2.144 mq

SEZIONE N. : 11
 QT. PROGETTO : 570.240
 DIST.PROG. : 200.000
 DIST.PREC. : 20.000
 DIST.SUCC. : 20.000

SCALA 1:200

QT.RIF. 561.429

QUOTE TERRENO	569.11	569.40	569.75	569.85	570.75
DIST.PARZIALI TERRENO	4.20	4.68	1.12	10.00	
QUOTE PROGETTO		569.60 570.24	570.24	570.24	570.24 570.09
DIST.PARZIALI PROGETTO		0.64	2.50	2.50	

RILEVATI	
RILEVATO	4.375 mq

SEZIONE N. : 12
 QT. PROGETTO : 570.532
 DIST.PROG. : 220.000
 DIST.PREC. : 20.000
 DIST.SUCC. : 20.000

SCALA 1:200

QT.RIF. 561.877

QUOTE TERRENO	570.01	569.77	569.68	569.48	571.20	571.27
DIST.PARZIALI TERRENO	10.00	3.81	1.31	1.58	3.29	
QUOTE PROGETTO		569.85 570.53	570.53	570.53	569.69	
DIST.PARZIALI PROGETTO		0.68	2.50	2.50	0.84	

SCAVI E BONIFICHE	
STERRO	0.766 mq
RILEVATI	
RILEVATO	0.038 mq

SEZIONE N. : 13
 QT. PROGETTO : 570.691
 DIST.PROG. : 240.000
 DIST.PREC. : 20.000
 DIST.SUCC. : 20.000

SCALA 1:200

QT.RIF. 562.278

QUOTE TERRENO	569.99		570.82		571.57	571.53
DIST.PARZIALI TERRENO		10.00		8.88		1.12
QUOTE PROGETTO			570.61 570.69	570.69	570.69 571.07	
DIST.PARZIALI PROGETTO			2.50	2.50	0.37	

RILEVATI	
RILEVATO	1.516 mq

SEZIONE N. : 14
 QT. PROGETTO : 570.194
 DIST.PROG. : 260.000
 DIST.PREC. : 20.000
 DIST.SUCC. : 20.000

SCALA 1:200

QT.RIF. 561.390

QUOTE TERRENO	569.01 569.06		569.77	569.92		570.77
DIST.PARZIALI TERRENO	0.52	7.68	1.80		10.00	
QUOTE PROGETTO			569.65 570.19	570.19	570.19 570.14	
DIST.PARZIALI PROGETTO			0.54	2.50	2.50	

RILEVATI	
RILEVATO	1.016 mq

SEZIONE N. : 15
 QT. PROGETTO : 569.563
 DIST.PROG. : 280.000
 DIST.PREC. : 20.000
 DIST.SUCC. : 20.000

SCALA 1:200

QT.RIF. 560.911

QUOTE TERRENO	568.65 568.70			569.37		569.74		570.17
DIST.PARZIALI TERRENO	0.58	9.42			5.11		4.89	
QUOTE PROGETTO			569.17 569.56	569.56	569.56 569.55			
DIST.PARZIALI PROGETTO			0.40	2.50	2.50			

SCAVI E BONIFICHE	
STERRO	0.598 mq

SEZIONE N. : 16
 QT. PROGETTO : 568.920
 DIST.PROG. : 300.000
 DIST.PREC. : 20.000
 DIST.SUCC. : 20.000

RILEVATI	
RILEVATO	0.538 mq

SCALA 1:200

QT.RIF. 560.535

QUOTE TERRENO	567.74 567.77	568.00 568.00	568.36	568.93	569.22		570.07	570.33
DIST.PARZIALI TERRENO	2.18	3.80	3.72	1.87		6.26	1.88	
QUOTE PROGETTO			568.48 568.92	568.92	568.92 569.37			
DIST.PARZIALI PROGETTO			0.44	2.50	2.50	0.45		

SCAVI E BONIFICHE	
STERRO	0.388 mq
RILEVATI	
RILEVATO	0.488 mq

SEZIONE N. : 19
 QT. PROGETTO : 565.703
 DIST.PROG. : 360.000
 DIST.PREC. : 20.000
 DIST.SUCC. : 20.000

SCALA 1:200

QT.RIF. 557.381

QUOTE TERRENO	564.75	564.79	564.95	565.07	565.15	565.38	565.68	565.94	566.48	567.02
DIST.PARZIALI TERRENO	0.61	2.17	1.51	0.89	2.27	2.56	2.15	4.08	3.76	
QUOTE PROGETTO						565.35 565.70	565.70	565.70 566.03		
DIST.PARZIALI PROGETTO						0.38	2.50	2.50	0.32	

SCAVI E BONIFICHE	
STERRO	1.805 mq

SEZIONE N. : 20
 QT. PROGETTO : 563.988
 DIST.PROG. : 380.000
 DIST.PREC. : 20.000
 DIST.SUCC. : 20.000

SCALA 1:200

QT.RIF. 556.153

QUOTE TERRENO	563.49	564.00	564.00	564.00	564.30	564.41	564.87	565.02	565.27	565.62	565.82
DIST.PARZIALI TERRENO		6.48	1.03	2.31	0.88	3.33	0.93	1.56	2.11	1.19	
QUOTE PROGETTO			564.00 563.99	563.99	563.99	563.99 564.74					
DIST.PARZIALI PROGETTO			2.50	2.50	0.75						

SCAVI E BONIFICHE	
STERRO	16.604 mq

SEZIONE N. : 21
 QT. PROGETTO : 561.325
 DIST.PROG. : 400.000
 DIST.PREC. : 20.000
 DIST.SUCC. : 5.374

SCALA 1:200

QT.RIF. 554.474

QUOTE TERRENO	562.81		563.28	563.38	563.50	563.59		563.91	563.92	564.00		564.37	564.62
DIST.PARZIALI TERRENO		6.07	1.22	1.59	1.12		4.13	1.04		2.78		1.94	
QUOTE PROGETTO			563.24	561.32		561.32		561.32		563.99			
DIST.PARZIALI PROGETTO			1.92	2.50		2.50		2.67					

SCAVI E BONIFICHE	
STERRO	19.999 mq

SEZIONE N. : 22
 QT. PROGETTO : 560.777
 DIST.PROG. : 405.374
 DIST.PREC. : 5.374

SCALA 1:200

QT.RIF. 553.987

QUOTE TERRENO	562.64	562.72	562.85		563.16	563.31	563.39	563.43	563.51		563.76		564.00	564.20
DIST.PARZIALI TERRENO	1.01	1.64		4.32	1.94	1.09	0.49	1.15		3.54		3.44		1.39
QUOTE PROGETTO				563.04	560.78		560.78		560.78		563.78			
DIST.PARZIALI PROGETTO				2.26	2.50		2.50		3.00					

SCAVI E BONIFICHE	
STERRO	0.182 mq
RILEVATI	
RILEVATO	0.099 mq

SEZIONE N. : 1
 QT. PROGETTO : 551.733
 DIST.PROG. : 0.000
 DIST.SUCC. : 20.000

SCALA 1:200

QT.RIF. 543.523

QUOTE TERRENO	552.76		552.06	552.00	551.81	551.65	551.65	551.73	551.84	551.83	551.28
DIST.PARZIALI TERRENO		6.21	0.48	0.76	0.82	1.51	2.03		7.67		
QUOTE PROGETTO			551.82	551.73		551.73		551.73	551.82		
DIST.PARZIALI PROGETTO					2.50	2.50					

SCAVI E BONIFICHE	
STERRO	0.019 mq
RILEVATI	
RILEVATO	0.301 mq

SEZIONE N. : 2
 QT. PROGETTO : 550.831
 DIST.PROG. : 20.000
 DIST.PREC. : 20.000
 DIST.SUCC. : 20.000

SCALA 1:200

QT.RIF. 542.681

QUOTE TERRENO	552.00	552.00	551.53		550.83	550.76	550.76	550.76	550.76	550.70	550.70	550.69	550.54	550.45	550.36
DIST.PARZIALI TERRENO		3.07		4.79	0.71	1.23	2.43	0.81	3.09	1.72	1.63				
QUOTE PROGETTO					550.91	550.83		550.83		550.83	550.75				
DIST.PARZIALI PROGETTO						2.50	2.50								

SCAVI E BONIFICHE	
STERRO	0.336 mq
RILEVATI	
RILEVATO	0.194 mq

SEZIONE N. : 3
 QT. PROGETTO : 550.854
 DIST.PROG. : 40.000
 DIST.PREC. : 20.000
 DIST.SUCC. : 20.000

SCALA 1:200

QT.RIF. 542.581

QUOTE TERRENO	551.74	551.54	551.28	551.12	550.85	550.76	550.76	550.76	550.42
DIST.PARZIALI TERRENO		2.56	2.90	1.82	2.72	0.97	3.54	0.34	5.15
QUOTE PROGETTO				551.12	550.85	550.85	550.85	550.76	
DIST.PARZIALI PROGETTO					2.50	2.50			

SCAVI E BONIFICHE	
STERRO	0.224 mq
RILEVATI	
RILEVATO	0.161 mq

SEZIONE N. : 4
 QT. PROGETTO : 550.645
 DIST.PROG. : 60.000
 DIST.PREC. : 20.000
 DIST.SUCC. : 20.000

SCALA 1:200

QT.RIF. 542.157

QUOTE TERRENO	551.23		550.66		550.09
DIST.PARZIALI TERRENO		10.00		9.93	
QUOTE PROGETTO			550.81	550.65	550.51
DIST.PARZIALI PROGETTO			2.50	2.50	

SCAVI E BONIFICHE	
STERRO	0.025 mq
RILEVATI	
RILEVATO	0.696 mq

SEZIONE N. : 5
 QT. PROGETTO : 549.919
 DIST.PROG. : 80.000
 DIST.PREC. : 20.000
 DIST.SUCC. : 20.000

SCALA 1:200

QT.RIF. 541.295

QUOTE TERRENO	550.52	550.41		549.79		549.07
DIST.PARZIALI TERRENO	1.61		8.39		10.00	
QUOTE PROGETTO				549.98 549.92	549.92	549.92 549.59
DIST.PARZIALI PROGETTO				2.50	2.50	0.33

SCAVI E BONIFICHE	
STERRO	0.004 mq
RILEVATI	
RILEVATO	0.912 mq

SEZIONE N. : 6
 QT. PROGETTO : 549.181
 DIST.PROG. : 100.000
 DIST.PREC. : 20.000
 DIST.SUCC. : 20.000

SCALA 1:200

QT.RIF. 540.490

QUOTE TERRENO	549.74 549.69	549.58		549.01		548.24
DIST.PARZIALI TERRENO	0.56	2.12	7.32		10.00	
QUOTE PROGETTO				549.21 549.18	549.18	549.18 548.79
DIST.PARZIALI PROGETTO				2.50	2.50	0.39

SCAVI E BONIFICHE	
STERRO	0.064 mq
RILEVATI	
RILEVATO	0.865 mq

SEZIONE N. : 7
 QT. PROGETTO : 548.587
 DIST.PROG. : 120.000
 DIST.PREC. : 20.000
 DIST.SUCC. : 20.000

SCALA 1:200

QT.RIF. 539.848

QUOTE TERRENO	549.45	548.90	548.44	548.00	547.40	547.25
DIST.PARZIALI TERRENO	5.45	4.55	4.39	4.42	1.19	
QUOTE PROGETTO		548.71 548.59	548.59	548.59 548.15		
DIST.PARZIALI PROGETTO		2.50	2.50	0.44		

SCAVI E BONIFICHE	
STERRO	0.404 mq
RILEVATI	
RILEVATO	0.407 mq

SEZIONE N. : 8
 QT. PROGETTO : 548.666
 DIST.PROG. : 140.000
 DIST.PREC. : 20.000
 DIST.SUCC. : 20.000

SCALA 1:200

QT.RIF. 540.093

QUOTE TERRENO	549.79	549.13	548.67	548.35	548.20	548.00 548.00	547.39
DIST.PARZIALI TERRENO	5.99	4.01	2.78	1.49	1.49	3.98	
QUOTE PROGETTO		548.99 548.67	548.67	548.67 548.34			
DIST.PARZIALI PROGETTO		0.32	2.50	2.50	0.32		

SCAVI E BONIFICHE	
STERRO	1.789 mq
RILEVATI	
RILEVATO	0.015 mq

SEZIONE N. : 9
 QT. PROGETTO : 549.045
 DIST.PROG. : 160.000
 DIST.PREC. : 20.000
 DIST.SUCC. : 20.000

SCALA 1:200

QT.RIF. 540.842

QUOTE TERRENO	550.84	550.60	550.04	549.35	548.00	547.85
DIST.PARZIALI TERRENO	1.57	3.67	4.76	9.23	0.77	
QUOTE PROGETTO			549.83	549.05	549.05	549.05
DIST.PARZIALI PROGETTO			0.78	2.50	2.50	

SCAVI E BONIFICHE	
STERRO	2.210 mq

SEZIONE N. : 10
 QT. PROGETTO : 548.631
 DIST.PROG. : 180.000
 DIST.PREC. : 20.000
 DIST.SUCC. : 20.000

SCALA 1:200

QT.RIF. 540.427

QUOTE TERRENO	550.35	550.32	550.14	549.91	549.54	549.01	548.85	548.13	548.11	548.00	547.51
DIST.PARZIALI TERRENO	1.52	1.80	2.73	3.68	1.13	5.02	0.77	2.91			
QUOTE PROGETTO				549.49	548.63	548.63	548.63	548.63	548.65		
DIST.PARZIALI PROGETTO				0.86	2.50	2.50					

SCAVI E BONIFICHE	
STERRO	0.342 mq
RILEVATI	
RILEVATO	0.392 mq

SEZIONE N. : 11
 QT. PROGETTO : 547.415
 DIST.PROG. : 200.000
 DIST.PREC. : 20.000
 DIST.SUCC. : 20.000

SCALA 1:200

QT.RIF. 538.854

QUOTE TERRENO	548.38 548.38	548.12	548.00	547.76 547.73	547.41 547.36	547.03 546.97	546.70	546.33	
DIST.PARZIALI TERRENO	2.81	1.32	2.42	3.14	0.43	3.03	0.78	2.38	3.38
QUOTE PROGETTO				547.70 547.42	547.42	547.42 547.10			
DIST.PARZIALI PROGETTO				2.50	2.50				

SCAVI E BONIFICHE	
STERRO	0.485 mq
RILEVATI	
RILEVATO	0.485 mq

SEZIONE N. : 12
 QT. PROGETTO : 545.822
 DIST.PROG. : 220.000
 DIST.PREC. : 20.000
 DIST.SUCC. : 15.000

SCALA 1:200

QT.RIF. 537.373

QUOTE TERRENO	547.12		545.82	545.32	544.99	544.63
DIST.PARZIALI TERRENO		10.00		3.84	3.18	2.98
QUOTE PROGETTO			546.19 545.82	545.82	545.82 545.45	
DIST.PARZIALI PROGETTO			0.37	2.50	2.50	0.37

SCAVI E BONIFICHE	
STERRO	5.042 mq

SEZIONE N. : 13
 QT. PROGETTO : 545.005
 DIST.PROG. : 235.000
 DIST.PREC. : 15.000

SCALA 1:200

QT.RIF. 537.298

QUOTE TERRENO	547.21			545.83			544.77	544.38
DIST.PARZIALI TERRENO		10.00			7.72		2.28	
QUOTE PROGETTO		546.37	545.00	545.00	545.00	545.43		
DIST.PARZIALI PROGETTO		1.36	2.50	2.50	0.42			