

PARCO EOLICO

COMUNE DI NULVI
PROVINCIA DI SASSARI (SS)

STUDIO DI IMPATTO AMBIENTALE

Elaborato:

PROGETTO DEFINITIVO OPERE CIVILI

LIBRO SEZIONI -

**Nuova viabilità e adeguamenti strade vicinali/interpoderali
d'accesso alle piazzole. Stradello NL_2A**

Codice elaborato:

NL_PC_T006.2 b

Scala: -----

Data: Luglio 2023

Il committente:

Elaborato a cura di:

Fad System srl

rev.	data	descrizione revisione	rev.	data	descrizione revisione
00	10/07/2023	Emissione per commenti			

SCAVI E BONIFICHE	
STERRO	0.013 mq
RILEVATI	
RILEVATO	0.047 mq

SEZIONE N. : 1
 QT. PROGETTO : 546.074
 DIST.PROG. : 0.000
 DIST.SUCC. : 20.000

SCALA 1:200

QT.RIF. 537.789

QUOTE TERRENO	547.61	547.34	546.49	546.05	546.07	546.07	545.49	544.97
DIST.PARZIALI TERRENO		2.46	2.88	2.64	2.02	1.90	4.54	3.56
QUOTE PROGETTO				546.03 546.07	546.07	546.07	546.07 546.06	
DIST.PARZIALI PROGETTO				2.50	2.50			

SCAVI E BONIFICHE	
STERRO	0.368 mq
RILEVATI	
RILEVATO	0.177 mq

SEZIONE N. : 2
 QT. PROGETTO : 544.806
 DIST.PROG. : 20.000
 DIST.PREC. : 20.000
 DIST.SUCC. : 20.000

SCALA 1:200

QT.RIF. 537.526

QUOTE TERRENO	548.00	544.93	545.03	544.84	544.06
DIST.PARZIALI TERRENO		3.70	3.96	2.34	10.00
QUOTE PROGETTO			545.02 544.81	544.81	544.81 544.63
DIST.PARZIALI PROGETTO			2.50	2.50	

SCAVI E BONIFICHE	
STERRO	1.444 mq
RILEVATI	
RILEVATO	0.086 mq

SEZIONE N. : 3
 QT. PROGETTO : 542.585
 DIST.PROG. : 40.000
 DIST.PREC. : 20.000
 DIST.SUCC. : 20.000

SCALA 1:200

QT.RIF. 533.708

QUOTE TERRENO	543.40	543.41	543.35		542.89	542.83	542.00	541.01
DIST.PARZIALI TERRENO		2.50	2.47	5.03		0.67	3.81	5.52
QUOTE PROGETTO				543.14	542.58	542.58	542.58	542.36
DIST.PARZIALI PROGETTO				0.96	2.50	2.50		

SCAVI E BONIFICHE	
STERRO	0.188 mq
RILEVATI	
RILEVATO	0.760 mq

SEZIONE N. : 4
 QT. PROGETTO : 539.179
 DIST.PROG. : 60.000
 DIST.PREC. : 20.000
 DIST.SUCC. : 20.000

SCALA 1:200

QT.RIF. 530.966

QUOTE TERRENO	540.69	540.12	539.62		539.07	538.79	538.24
DIST.PARZIALI TERRENO		3.39	2.35	4.26		2.57	7.43
QUOTE PROGETTO				539.42	539.18	539.18	538.76
DIST.PARZIALI PROGETTO					2.50	2.50	0.42

SCAVI E BONIFICHE	
STERRO	0.464 mq

RILEVATI	
RILEVATO	0.505 mq

SEZIONE N. : 5
 QT. PROGETTO : 537.026
 DIST.PROG. : 80.000
 DIST.PREC. : 20.000
 DIST.SUCC. : 20.000

SCALA 1:200

QT.RIF. 528.908

QUOTE TERRENO	536.82		537.35	537.03	536.96		536.00	536.00
DIST.PARZIALI TERRENO		7.48		2.52	0.50		7.36	2.14
QUOTE PROGETTO			537.39	537.03	537.03		537.03	536.61
DIST.PARZIALI PROGETTO			0.37	2.50	2.50		0.41	

SCAVI E BONIFICHE	
STERRO	1.061 mq

SEZIONE N. : 6
 QT. PROGETTO : 535.543
 DIST.PROG. : 100.000
 DIST.PREC. : 20.000
 DIST.SUCC. : 20.000

SCALA 1:200

QT.RIF. 527.305

QUOTE TERRENO	536.56	536.19	535.86	535.75	535.60	535.05
DIST.PARZIALI TERRENO	3.67	2.59	3.75	4.67	5.33	
QUOTE PROGETTO			535.83	535.54	535.54	535.54
DIST.PARZIALI PROGETTO			2.50	2.50		

SCAVI E BONIFICHE	
STERRO	0.637 mq

SEZIONE N. : 7
 QT. PROGETTO : 533.931
 DIST.PROG. : 120.000
 DIST.PREC. : 20.000
 DIST.SUCC. : 20.000

SCALA 1:200

QT.RIF. 525.602

QUOTE TERRENO	534.74	534.35	534.16	534.06	533.78	533.46
DIST.PARZIALI TERRENO		4.41	2.86	2.73	5.56	4.44
QUOTE PROGETTO			534.16 533.93	533.93	533.93 533.93	
DIST.PARZIALI PROGETTO				2.50	2.50	

RILEVATI	
RILEVATO	0.599 mq

SEZIONE N. : 8
 QT. PROGETTO : 531.751
 DIST.PROG. : 140.000
 DIST.PREC. : 20.000
 DIST.SUCC. : 20.000

SCALA 1:200

QT.RIF. 522.837

QUOTE TERRENO	531.91	531.54	531.39	531.74	531.33	530.77
DIST.PARZIALI TERRENO		4.69	2.58	2.73	2.59	7.41
QUOTE PROGETTO			531.40 531.75	531.75	531.75 531.30	
DIST.PARZIALI PROGETTO			0.38	2.50	2.50	0.46

RILEVATI	
RILEVATO	0.474 mq

SEZIONE N. : 9
 QT. PROGETTO : 529.914
 DIST.PROG. : 180.000
 DIST.PREC. : 20.000
 DIST.SUCC. : 20.000

SCALA 1:200

QT.RIF. 521.265

QUOTE TERRENO	530.52		529.85	529.85	529.85		529.27	529.21	529.01
DIST.PARZIALI TERRENO		8.35		1.65	1.12		3.77	2.38	2.72
QUOTE PROGETTO			529.92 529.91	529.91			529.91 529.99		
DIST.PARZIALI PROGETTO			2.50	2.50			0.33		

SCAVI E BONIFICHE	
STERRO	0.271 mq

SEZIONE N. : 10
 QT. PROGETTO : 528.542
 DIST.PROG. : 180.000
 DIST.PREC. : 20.000
 DIST.SUCC. : 20.000

RILEVATI	
RILEVATO	1.494 mq

SCALA 1:200

QT.RIF. 519.541

QUOTE TERRENO	528.08		528.63	528.15	527.82			527.54	527.45
DIST.PARZIALI TERRENO		8.48		1.52	1.04		6.58		2.38
QUOTE PROGETTO			528.56 528.54	528.54			528.54 527.70		
DIST.PARZIALI PROGETTO			2.50	2.50			0.84		

SCAVI E BONIFICHE	
STERRO	0.634 mq
RILEVATI	
RILEVATO	0.253 mq

SEZIONE N. : 11
 QT. PROGETTO : 527.231
 DIST.PROG. : 200.000
 DIST.PREC. : 20.000
 DIST.SUCC. : 20.000

SCALA 1:200

QT.RIF. 518.459

QUOTE TERRENO	527.48	527.31	527.16	527.40	527.44	526.44
DIST.PARZIALI TERRENO	3.10	2.77	2.42	1.71	10.00	
QUOTE PROGETTO			527.31 527.23	527.23	527.23 527.02	
DIST.PARZIALI PROGETTO			2.50	2.50		

SCAVI E BONIFICHE	
STERRO	0.590 mq
RILEVATI	
RILEVATO	0.072 mq

SEZIONE N. : 12
 QT. PROGETTO : 525.921
 DIST.PROG. : 220.000
 DIST.PREC. : 20.000
 DIST.SUCC. : 20.000

SCALA 1:200

QT.RIF. 516.957

QUOTE TERRENO	526.92	526.04	526.04	525.61	524.86	523.99
DIST.PARZIALI TERRENO	9.47	0.53	3.08	2.40	4.52	
QUOTE PROGETTO		526.18 525.92	525.92	525.92 525.70		
DIST.PARZIALI PROGETTO		2.50	2.50			

RILEVATI	
RILEVATO	1.190 mq

SEZIONE N. : 13
 QT. PROGETTO : 524.744
 DIST.PROG. : 240.000
 DIST.PREC. : 20.000
 DIST.SUCC. : 20.000

SCALA 1:200

QT.RIF. 516.182

QUOTE TERRENO	525.63			524.61	524.61		524.09	523.91		523.73
DIST.PARZIALI TERRENO		9.36		0.84		3.33		2.47		4.20
QUOTE PROGETTO				524.54	524.74		524.74	524.14		
DIST.PARZIALI PROGETTO				2.50		2.50		0.81		

RILEVATI	
RILEVATO	0.600 mq

SEZIONE N. : 14
 QT. PROGETTO : 524.147
 DIST.PROG. : 280.000
 DIST.PREC. : 20.000
 DIST.SUCC. : 20.000

SCALA 1:200

QT.RIF. 515.186

QUOTE TERRENO	524.72		524.00		523.87		524.15	524.15		523.83		522.65
DIST.PARZIALI TERRENO		4.47		2.25		3.16		2.52		7.48		
QUOTE PROGETTO						523.86	524.15		524.15		524.15	523.77
DIST.PARZIALI PROGETTO						2.50		2.50			0.37	

SCAVI E BONIFICHE	
STERRO	0.012 mq
RILEVATI	
RILEVATO	0.130 mq

SEZIONE N. : 15
 QT. PROGETTO : 523.680
 DIST.PROG. : 280.000
 DIST.PREC. : 20.000
 DIST.SUCC. : 20.000

SCALA 1:200

QT.RIF. 514.702

QUOTE TERRENO	524.07	523.88	523.74	523.68	523.66	523.63	522.33
DIST.PARZIALI TERRENO	3.06	3.38	2.33	1.22	1.73	8.27	
QUOTE PROGETTO			523.70 523.68	523.68	523.68	523.68 523.48	
DIST.PARZIALI PROGETTO			2.50	2.50			

SCAVI E BONIFICHE	
STERRO	0.479 mq
RILEVATI	
RILEVATO	0.141 mq

SEZIONE N. : 16
 QT. PROGETTO : 522.742
 DIST.PROG. : 300.000
 DIST.PREC. : 20.000
 DIST.SUCC. : 20.000

SCALA 1:200

QT.RIF. 513.868

QUOTE TERRENO	523.51	522.87	522.88	522.88	521.22
DIST.PARZIALI TERRENO	7.52	2.48	0.56	9.44	
QUOTE PROGETTO		522.92 522.74	522.74	522.74 522.50	
DIST.PARZIALI PROGETTO		2.50	2.50		

SCAVI E BONIFICHE	
STERRO	0.036 mq
RILEVATI	
RILEVATO	0.177 mq

SEZIONE N. : 17
 QT. PROGETTO : 521.070
 DIST.PROG. : 320.000
 DIST.PREC. : 20.000
 DIST.SUCC. : 20.000

SCALA 1:200

QT.RIF. 512.698

QUOTE TERRENO	522.34		521.07	521.07	520.72	520.38	520.05
DIST.PARZIALI TERRENO		8.09		1.91	3.42	3.36	3.22
QUOTE PROGETTO			521.18 521.07	521.07		521.07 520.82	
DIST.PARZIALI PROGETTO				2.50	2.50		

SCAVI E BONIFICHE	
STERRO	0.222 mq
RILEVATI	
RILEVATO	0.106 mq

SEZIONE N. : 18
 QT. PROGETTO : 519.693
 DIST.PROG. : 340.000
 DIST.PREC. : 20.000
 DIST.SUCC. : 20.000

SCALA 1:200

QT.RIF. 511.292

QUOTE TERRENO	521.38		519.92	519.69 519.69		518.20
DIST.PARZIALI TERRENO		7.83		2.17 0.61		9.39
QUOTE PROGETTO			520.11 519.69	519.69		519.69 519.55
DIST.PARZIALI PROGETTO				0.42 2.50	2.50	

SCAVI E BONIFICHE	
STERRO	0.609 mq
RILEVATI	
RILEVATO	0.204 mq

SEZIONE N. : 19
 QT. PROGETTO : 518.485
 DIST.PROG. : 360.000
 DIST.PREC. : 20.000
 DIST.SUCC. : 20.000

SCALA 1:200

QT.RIF. 509.929

QUOTE TERRENO	520.90	519.56	518.54 518.54	515.96
DIST.PARZIALI TERRENO	6.22	3.68	10.00	
QUOTE PROGETTO		519.38 518.48	518.48 518.06	
DIST.PARZIALI PROGETTO		0.89 2.50	2.50 0.43	

SCAVI E BONIFICHE	
STERRO	0.955 mq
RILEVATI	
RILEVATO	0.212 mq

SEZIONE N. : 20
 QT. PROGETTO : 516.829
 DIST.PROG. : 380.000
 DIST.PREC. : 20.000
 DIST.SUCC. : 20.000

SCALA 1:200

QT.RIF. 509.456

QUOTE TERRENO	520.51	519.60	516.77	516.76	516.58	516.01	515.40
DIST.PARZIALI TERRENO	4.01	5.99	1.77	2.06	3.72	2.45	
QUOTE PROGETTO		518.50 516.83	516.83 516.73				
DIST.PARZIALI PROGETTO		1.67 2.50	2.50				

SCAVI E BONIFICHE	
STERRO	1.139 mq

SEZIONE N. : 21

QT. PROGETTO : 515.114

DIST.PROG. : 400.000

DIST.PREC. : 20.000

DIST.SUCC. : 20.000

SCALA 1:200

QT.RIF. 507.574

QUOTE TERRENO	518.38	517.41	515.75	515.28	515.27	514.94	514.41	513.77
DIST.PARZIALI TERRENO	2.35	3.91	3.74	2.17	2.36	2.63	2.84	
QUOTE PROGETTO			515.63 515.11	515.11	515.11	515.11 515.21		
DIST.PARZIALI PROGETTO			0.52	2.50	2.50			

SCAVI E BONIFICHE	
STERRO	1.087 mq

SEZIONE N. : 22

QT. PROGETTO : 513.399

DIST.PROG. : 420.000

DIST.PREC. : 20.000

DIST.SUCC. : 20.000

SCALA 1:200

QT.RIF. 506.189

QUOTE TERRENO	517.10	516.00	514.84	513.86	513.40	513.40	512.28
DIST.PARZIALI TERRENO	2.92	3.24	1.75	2.10	1.57	8.43	
QUOTE PROGETTO			514.88	513.40	513.40	513.40 513.34	
DIST.PARZIALI PROGETTO			1.49	2.50	2.50		

RILEVATI	
RILEVATO	0.013 mq

SCAVI E BONIFICHE	
STERRO	0.708 mq
RILEVATI	
RILEVATO	0.037 mq

SEZIONE N. : 23
 QT. PROGETTO : 511.392
 DIST.PROG. : 440.000
 DIST.PREC. : 20.000
 DIST.SUCC. : 20.000

SCALA 1:200

QT.RIF. 503.822

QUOTE TERRENO	514.83	513.83	511.40	511.41	509.82
DIST.PARZIALI TERRENO	2.95	5.84	1.21	10.00	
QUOTE PROGETTO		512.35	511.39	511.39	511.39 511.26
DIST.PARZIALI PROGETTO		0.96	2.50	2.50	

SCAVI E BONIFICHE	
STERRO	0.144 mq
RILEVATI	
RILEVATO	0.232 mq

SEZIONE N. : 24
 QT. PROGETTO : 508.705
 DIST.PROG. : 460.000
 DIST.PREC. : 20.000
 DIST.SUCC. : 20.000

SCALA 1:200

QT.RIF. 500.570

QUOTE TERRENO	511.94	510.22	508.74	508.73	508.73	508.06	506.20
DIST.PARZIALI TERRENO	3.63	4.12	2.25	3.88	6.00		
QUOTE PROGETTO			508.90 508.71	508.71	508.71	508.71 508.32	
DIST.PARZIALI PROGETTO			2.50	2.50	0.38		

RILEVATI	
RILEVATO	2.388 mq

SEZIONE N. : 25
 QT. PROGETTO : 505.507
 DIST.PROG. : 480.000
 DIST.PREC. : 20.000
 DIST.SUCC. : 20.000

SCALA 1:200

QT.RIF. 497.733

QUOTE TERRENO	509.49	508.00	504.51	505.24	505.33	505.03	504.00	503.66	502.98
DIST.PARZIALI TERRENO	3.82	3.61	2.56	2.22	2.20	2.22	3.06		
QUOTE PROGETTO			504.55	505.51	505.51	505.51	504.46		
DIST.PARZIALI PROGETTO			0.96	2.50	2.50	1.04			

RILEVATI	
RILEVATO	1.420 mq

SEZIONE N. : 26
 QT. PROGETTO : 502.492
 DIST.PROG. : 500.000
 DIST.PREC. : 20.000
 DIST.SUCC. : 20.000

SCALA 1:200

QT.RIF. 494.804

QUOTE TERRENO	505.97	503.99	503.31	502.29	502.28	502.28	501.13	500.64
DIST.PARZIALI TERRENO	3.19	1.97	2.66	2.17	7.24	2.76		
QUOTE PROGETTO			502.44	502.49	502.49	502.49	501.88	
DIST.PARZIALI PROGETTO			2.50	2.50	0.82			

SCAVI E BONIFICHE	
STERRO	0.249 mq
RILEVATI	
RILEVATO	0.307 mq

SEZIONE N. : 27
 QT. PROGETTO : 500.145
 DIST.PROG. : 520.000
 DIST.PREC. : 20.000
 DIST.SUCC. : 20.000

SCALA 1:200

QT.RIF. 492.464

QUOTE TERRENO	503.85	502.16	500.20	500.08	500.06	500.03	500.00	498.08
DIST.PARZIALI TERRENO		3.53	4.59	1.88	0.42	2.06	2.78	4.74
QUOTE PROGETTO			500.70	500.15	500.15	500.15	500.03	
DIST.PARZIALI PROGETTO			0.55	2.50	2.50			

SCAVI E BONIFICHE	
STERRO	2.039 mq
RILEVATI	
RILEVATO	0.329 mq

SEZIONE N. : 28
 QT. PROGETTO : 498.396
 DIST.PROG. : 540.000
 DIST.PREC. : 20.000
 DIST.SUCC. : 20.000

SCALA 1:200

QT.RIF. 490.458

QUOTE TERRENO	501.70	500.00	498.34	498.26	498.27	497.40	496.22
DIST.PARZIALI TERRENO		5.91	4.09		3.00	2.77	4.05
QUOTE PROGETTO		500.01	498.40	498.40	498.40	498.27	
DIST.PARZIALI PROGETTO			1.61	2.50	2.50		

SCAVI E BONIFICHE	
STERRO	0.394 mq

RILEVATI	
RILEVATO	0.694 mq

SEZIONE N. : 29

QT. PROGETTO : 496.735

DIST.PROG. : 560.000

DIST.PREC. : 20.000

DIST.SUCC. : 20.000

SCALA 1:200

QT.RIF. 488.311

QUOTE TERRENO	499.66	497.14	496.35	496.85	496.86	495.98	494.66	493.97
DIST.PARZIALI TERRENO	4.09	2.84	3.07	1.71	2.14	3.69	2.46	
QUOTE PROGETTO			496.43 496.73	496.73	496.73	496.73 495.98		
DIST.PARZIALI PROGETTO			2.50	2.50	0.75			

SCAVI E BONIFICHE	
STERRO	1.135 mq

SEZIONE N. : 30

QT. PROGETTO : 495.073

DIST.PROG. : 580.000

DIST.PREC. : 20.000

DIST.SUCC. : 20.000

SCALA 1:200

QT.RIF. 488.571

QUOTE TERRENO	498.17	495.68	495.24	495.24	493.54	491.97
DIST.PARZIALI TERRENO	6.49	3.51	0.82	5.35	3.83	
QUOTE PROGETTO		495.60 495.07	495.07	495.07	495.07	
DIST.PARZIALI PROGETTO		0.53	2.50	2.50		

SCAVI E BONIFICHE	
STERRO	0.643 mq
RILEVATI	
RILEVATO	0.003 mq

SEZIONE N. : 31
 QT. PROGETTO : 493.412
 DIST.PROG. : 600.000
 DIST.PREC. : 20.000
 DIST.SUCC. : 20.000

SCALA 1:200

QT.RIF. 484.997

QUOTE TERRENO	495.64	495.26		493.41	493.41	493.41	492.85	492.00	491.35
DIST.PARZIALI TERRENO	2.03		7.45	0.53	2.22	2.60	3.29	1.89	
QUOTE PROGETTO				494.06	493.41	493.41		493.41	493.40
DIST.PARZIALI PROGETTO				0.66	2.50	2.50			

SCAVI E BONIFICHE	
STERRO	1.113 mq
RILEVATI	
RILEVATO	0.016 mq

SEZIONE N. : 32
 QT. PROGETTO : 491.764
 DIST.PROG. : 620.000
 DIST.PREC. : 20.000
 DIST.SUCC. : 20.000

SCALA 1:200

QT.RIF. 482.634

QUOTE TERRENO	493.07		492.00		492.01	492.01		489.99	489.20
DIST.PARZIALI TERRENO		4.81		5.19			7.55	2.19	
QUOTE PROGETTO				492.01	491.76	491.76		491.76	491.64
DIST.PARZIALI PROGETTO					2.50	2.50			

SCAVI E BONIFICHE	
STERRO	0.085 mq
RILEVATI	
RILEVATO	0.356 mq

SEZIONE N. : 33
 QT. PROGETTO : 490.562
 DIST.PROG. : 640.000
 DIST.PREC. : 20.000
 DIST.SUCC. : 20.000

SCALA 1:200

QT.RIF. 481.191

QUOTE TERRENO	491.82	491.65	491.10	490.56	490.56	488.48	487.56
DIST.PARZIALI TERRENO	2.24	3.28	4.49	0.60	6.76	2.64	
QUOTE PROGETTO			490.76	490.56	490.56	489.97	
DIST.PARZIALI PROGETTO			2.50	2.50	0.59		

SCAVI E BONIFICHE	
STERRO	0.087 mq
RILEVATI	
RILEVATO	0.125 mq

SEZIONE N. : 34
 QT. PROGETTO : 489.597
 DIST.PROG. : 660.000
 DIST.PREC. : 20.000
 DIST.SUCC. : 20.000

SCALA 1:200

QT.RIF. 480.500

QUOTE TERRENO	490.53	489.58	489.58	488.81	488.16	487.47
DIST.PARZIALI TERRENO	10.00	0.40	4.56	2.96	2.08	
QUOTE PROGETTO		489.74	489.60	489.60	489.37	
DIST.PARZIALI PROGETTO		2.50	2.50			

SCAVI E BONIFICHE	
STERRO	0.607 mq
RILEVATI	
RILEVATO	0.281 mq

SEZIONE N. : 35
 QT. PROGETTO : 488.441
 DIST.PROG. : 680.000
 DIST.PREC. : 20.000
 DIST.SUCC. : 20.000

SCALA 1:200

QT.RIF. 478.555

QUOTE TERRENO	488.60	488.00	488.24	488.62 488.63	488.34	485.48
DIST.PARZIALI TERRENO	5.37	2.05	2.58	2.37	7.56	
QUOTE PROGETTO			488.22 488.44	488.44	488.44 488.24	
DIST.PARZIALI PROGETTO			2.50	2.50		

SCAVI E BONIFICHE	
STERRO	0.018 mq
RILEVATI	
RILEVATO	0.432 mq

SEZIONE N. : 36
 QT. PROGETTO : 486.618
 DIST.PROG. : 700.000
 DIST.PREC. : 20.000
 DIST.SUCC. : 20.000

SCALA 1:200

QT.RIF. 477.734

QUOTE TERRENO	487.64	487.23	486.56	486.56	486.56	484.83
DIST.PARZIALI TERRENO	3.68	4.67	1.64	1.36	8.64	
QUOTE PROGETTO			486.69 486.62	486.62	486.62 486.26	
DIST.PARZIALI PROGETTO			2.50	2.50	0.36	

SCAVI E BONIFICHE	
STERRO	1.773 mq

SEZIONE N. : 37
 QT. PROGETTO : 485.437
 DIST.PROG. : 720.000
 DIST.PREC. : 20.000
 DIST.SUCC. : 20.000

SCALA 1:200

QT.RIF. 477.492

QUOTE TERRENO	486.95		485.75	485.75	485.75		485.03
DIST.PARZIALI TERRENO		8.58		1.42	1.58		8.42
QUOTE PROGETTO			485.98 485.44	485.44		485.44 485.66	
DIST.PARZIALI PROGETTO			0.54	2.50	2.50		

SCAVI E BONIFICHE	
STERRO	3.044 mq

SEZIONE N. : 38
 QT. PROGETTO : 483.791
 DIST.PROG. : 740.000
 DIST.PREC. : 20.000
 DIST.SUCC. : 20.000

SCALA 1:200

QT.RIF. 475.716

QUOTE TERRENO	485.15		484.29	484.40	484.40		484.00		483.62	483.28
DIST.PARZIALI TERRENO		7.22		2.78	0.86		3.99		3.17	1.98
QUOTE PROGETTO			484.32 483.79	483.79		483.79 484.12				
DIST.PARZIALI PROGETTO			0.53	2.50	2.50	0.32				

RILEVATI	
RILEVATO	1.317 mq

SEZIONE N. : 39
 QT. PROGETTO : 481.468
 DIST.PROG. : 780.000
 DIST.PREC. : 20.000
 DIST.SUCC. : 20.000

SCALA 1:200

QT.RIF. 472.912

QUOTE TERRENO	482.81		481.28	481.28	480.75	480.01
DIST.PARZIALI TERRENO		9.44	0.56	3.86	6.14	
QUOTE PROGETTO			481.36 481.47	481.47	481.47 480.88	
DIST.PARZIALI PROGETTO			2.50	2.50	0.88	

SCAVI E BONIFICHE	
STERRO	0.336 mq

RILEVATI	
RILEVATO	0.349 mq

SEZIONE N. : 40
 QT. PROGETTO : 478.615
 DIST.PROG. : 780.000
 DIST.PREC. : 20.000
 DIST.SUCC. : 20.000

SCALA 1:200

QT.RIF. 470.126

QUOTE TERRENO	480.98	479.84	478.62	478.62	477.30	476.67	476.27
DIST.PARZIALI TERRENO		5.61	4.39	0.41	4.48	2.55	2.56
QUOTE PROGETTO			479.34 478.62	478.62	478.62	478.62 477.96	
DIST.PARZIALI PROGETTO			0.72	2.50	2.50	0.88	

RILEVATI	
RILEVATO	2.620 mq

SEZIONE N. : 41
 QT. PROGETTO : 476.736
 DIST.PROG. : 800.000
 DIST.PREC. : 20.000
 DIST.SUCC. : 20.000

SCALA 1:200

QT.RIF. 467.215

QUOTE TERRENO	476.21	476.78	476.50	476.51	476.51	475.57	474.43	473.22
DIST.PARZIALI TERRENO	5.31	3.20	1.49	1.18	1.86	3.75	3.21	
QUOTE PROGETTO			476.23 476.74	476.74		476.74	475.38	
DIST.PARZIALI PROGETTO			0.51	2.50	2.50	1.36		

SCAVI E BONIFICHE	
STERRO	0.024 mq

RILEVATI	
RILEVATO	1.434 mq

SEZIONE N. : 42
 QT. PROGETTO : 474.865
 DIST.PROG. : 820.000
 DIST.PREC. : 20.000
 DIST.SUCC. : 20.000

SCALA 1:200

QT.RIF. 465.190

QUOTE TERRENO	476.28	475.50	474.87	474.86	474.86	472.32	471.10
DIST.PARZIALI TERRENO	5.12	2.78	2.10	0.91	4.85	4.24	
QUOTE PROGETTO			474.98 474.86	474.86		474.86	473.11
DIST.PARZIALI PROGETTO			2.50	2.50	1.76		

SCAVI E BONIFICHE	
STERRO	0.507 mq
RILEVATI	
RILEVATO	0.104 mq

SEZIONE N. : 43
 QT. PROGETTO : 473.185
 DIST.PROG. : 840.000
 DIST.PREC. : 20.000
 DIST.SUCC. : 20.000

SCALA 1:200

QT.RIF. 464.522

QUOTE TERRENO	475.06	474.05	473.65	473.15	473.18	472.00	470.98
DIST.PARZIALI TERRENO	5.05	2.14	2.81	2.49	2.98	4.53	
QUOTE PROGETTO			473.69 473.19	473.19	473.19	473.19 473.17	
DIST.PARZIALI PROGETTO			0.50	2.50	2.50		

SCAVI E BONIFICHE	
STERRO	0.754 mq

SEZIONE N. : 44
 QT. PROGETTO : 471.451
 DIST.PROG. : 860.000
 DIST.PREC. : 20.000
 DIST.SUCC. : 20.000

SCALA 1:200

QT.RIF. 462.962

QUOTE TERRENO	472.52	472.00	471.98	471.51	471.52	470.40
DIST.PARZIALI TERRENO	4.74	2.17	3.09	2.38	7.62	
QUOTE PROGETTO			471.97 471.45	471.45	471.45	471.45 471.50
DIST.PARZIALI PROGETTO			0.52	2.50	2.50	

SCAVI E BONIFICHE	
STERRO	1.161 mq

SEZIONE N. : 45

QT. PROGETTO : 469.259

DIST.PROG. : 880.000

DIST.PREC. : 20.000

DIST.SUCC. : 20.000

SCALA 1:200

QT.RIF. 461.100

QUOTE TERRENO	470.10		469.48	469.47	469.47	469.51	469.09
DIST.PARZIALI TERRENO		8.22	1.78	0.83	3.26	5.91	
QUOTE PROGETTO			469.53 469.26	469.26		469.26 469.48	
DIST.PARZIALI PROGETTO			2.50	2.50			

SCAVI E BONIFICHE	
STERRO	0.089 mq

SEZIONE N. : 46

QT. PROGETTO : 467.001

DIST.PROG. : 900.000

DIST.PREC. : 20.000

DIST.SUCC. : 20.000

SCALA 1:200

QT.RIF. 458.773

QUOTE TERRENO	467.54		467.09	467.00	467.10	467.47
DIST.PARZIALI TERRENO		7.56	2.44	4.01	5.99	
QUOTE PROGETTO			467.10 467.00	467.00		467.00 467.02
DIST.PARZIALI PROGETTO			2.50	2.50		

SCAVI E BONIFICHE	
STERRO	0.744 mq
RILEVATI	
RILEVATO	0.027 mq

SEZIONE N. : 47
 QT. PROGETTO : 464.623
 DIST.PROG. : 920.000
 DIST.PREC. : 20.000
 DIST.SUCC. : 20.000

SCALA 1:200

QT.RIF. 458.119

QUOTE TERRENO	464.43	464.69	464.80 464.80	464.64	464.58
DIST.PARZIALI TERRENO	6.26	3.34	0.40	2.65	7.35
QUOTE PROGETTO		464.76 464.62	464.62	464.62 464.62	
DIST.PARZIALI PROGETTO		2.50	2.50		

SCAVI E BONIFICHE	
STERRO	0.444 mq

SEZIONE N. : 48
 QT. PROGETTO : 462.186
 DIST.PROG. : 940.000
 DIST.PREC. : 20.000
 DIST.SUCC. : 20.000

SCALA 1:200

QT.RIF. 453.990

QUOTE TERRENO	462.25	462.34	462.24 462.24	462.26	462.28	462.53	462.79
DIST.PARZIALI TERRENO	7.18	2.13	0.89	2.12	2.05	2.41	3.41
QUOTE PROGETTO		462.34 462.19	462.19	462.19 462.26			
DIST.PARZIALI PROGETTO		2.50	2.50				

RILEVATI	
RILEVATO	1.208 mq

SEZIONE N. : 49
 QT. PROGETTO : 459.308
 DIST.PROG. : 960.000
 DIST.PREC. : 20.000
 DIST.SUCC. : 20.000

SCALA 1:200

QT.RIF. 450.707

QUOTE TERRENO	459.27	459.36		459.06	459.05	459.09		459.13	459.13
DIST.PARZIALI TERRENO		3.38		5.84	0.78	2.49		4.86	2.65
QUOTE PROGETTO				459.14 459.31	459.31	459.31 459.09			
DIST.PARZIALI PROGETTO				2.50	2.50				

RILEVATI	
RILEVATO	0.866 mq

SEZIONE N. : 50
 QT. PROGETTO : 456.524
 DIST.PROG. : 980.000
 DIST.PREC. : 20.000
 DIST.SUCC. : 20.000

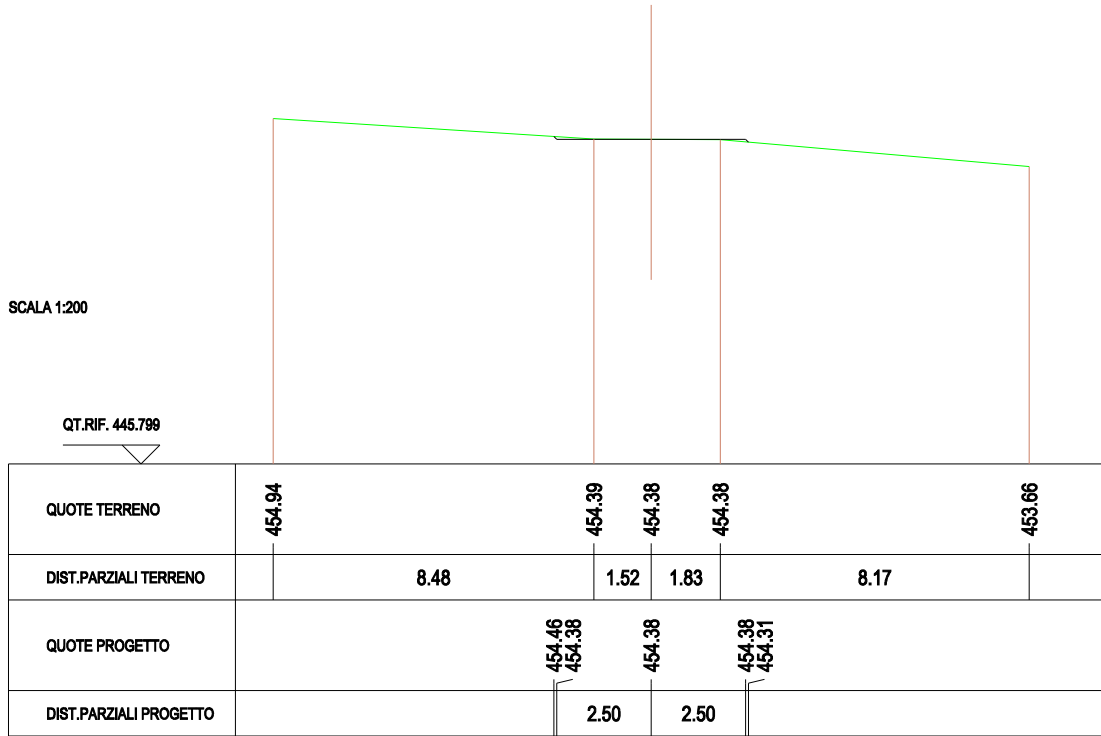
SCALA 1:200

QT.RIF. 447.844

QUOTE TERRENO	456.61	456.55		456.38	456.37	456.37		456.21	456.18	456.08
DIST.PARZIALI TERRENO		2.23		3.80	2.24	1.73		2.85	3.35	3.80
QUOTE PROGETTO				456.34 456.52	456.52	456.52 456.22				
DIST.PARZIALI PROGETTO				2.50	2.50					

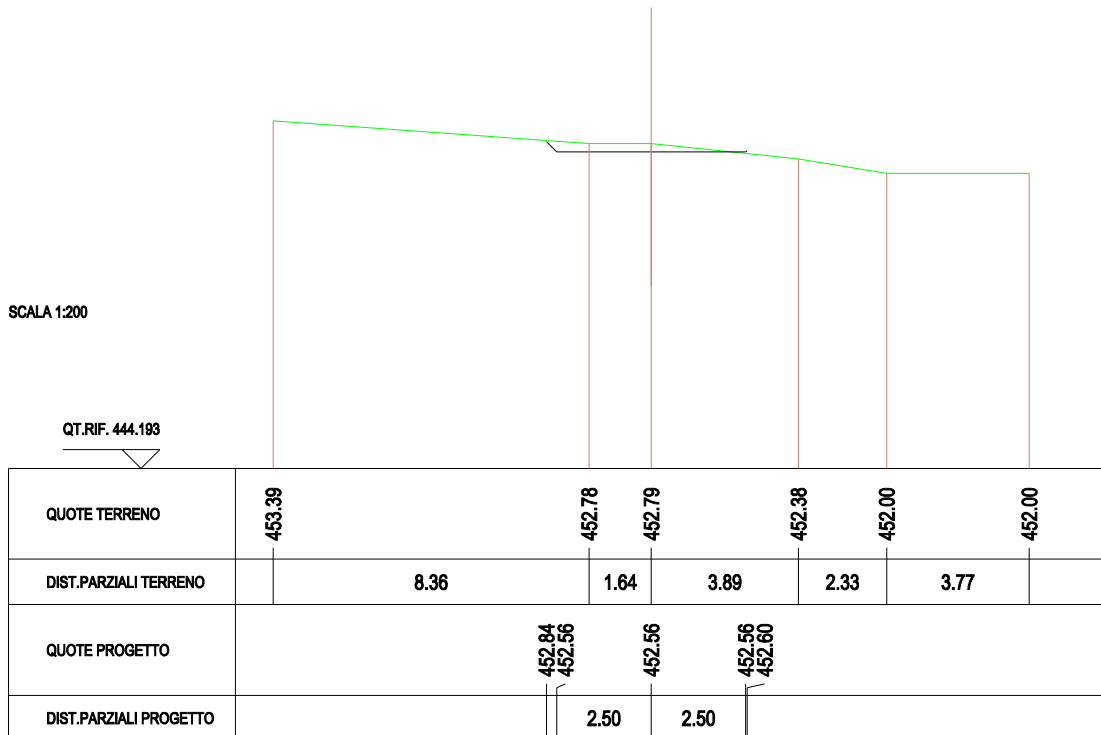
SCAVI E BONIFICHE	
STERRO	0.049 mq
RILEVATI	
RILEVATO	0.036 mq

SEZIONE N. : 51
 QT. PROGETTO : 454.382
 DIST.PROG. : 1000.000
 DIST.PREC. : 20.000
 DIST.SUCC. : 20.000



SCAVI E BONIFICHE	
STERRO	1.063 mq

SEZIONE N. : 52
 QT. PROGETTO : 452.564
 DIST.PROG. : 1020.000
 DIST.PREC. : 20.000
 DIST.SUCC. : 20.000



RILEVATI	
RILEVATO	0.367 mq

SEZIONE N. : 53

QT. PROGETTO : 450.745

DIST.PROG. : 1040.000

DIST.PREC. : 20.000

DIST.SUCC. : 20.000

SCALA 1:200

QT.RIF. 442.444

QUOTE TERRENO	451.38	450.94	450.70	450.70 450.71	450.51
DIST.PARZIALI TERRENO	4.20	2.71	3.10	9.73	
QUOTE PROGETTO			450.67 450.75	450.75	450.75 450.67
DIST.PARZIALI PROGETTO			2.50	2.50	

SCAVI E BONIFICHE	
STERRO	0.185 mq

SEZIONE N. : 54

QT. PROGETTO : 448.927

DIST.PROG. : 1060.000

DIST.PREC. : 20.000

DIST.SUCC. : 20.000

SCALA 1:200

QT.RIF. 439.991

QUOTE TERRENO	448.42	448.46	448.43	448.98	448.98	448.15	448.00	448.19
DIST.PARZIALI TERRENO	2.60	3.12	2.54	1.74	2.96	2.47	4.56	
QUOTE PROGETTO			448.39 448.93	448.93	448.93	448.93 448.13		
DIST.PARZIALI PROGETTO			0.53	2.50	2.50	0.80		

RILEVATI	
RILEVATO	0.748 mq

SCAVI E BONIFICHE	
STERRO	0.258 mq
RILEVATI	
RILEVATO	1.214 mq

SEZIONE N. : 55
 QT. PROGETTO : 447.033
 DIST.PROG. : 1080.000
 DIST.PREC. : 20.000
 DIST.SUCC. : 20.000

SCALA 1:200

QT.RIF. 437.945

QUOTE TERRENO	445.78	446.05	446.03	447.11	447.11	446.33	446.56
DIST.PARZIALI TERRENO	3.38	2.25	2.94	1.43	3.13	6.87	
QUOTE PROGETTO			446.06	447.03	447.03	447.03	446.20
DIST.PARZIALI PROGETTO			0.97	2.50	2.50	0.83	

SCAVI E BONIFICHE	
STERRO	0.056 mq
RILEVATI	
RILEVATO	0.447 mq

SEZIONE N. : 56
 QT. PROGETTO : 444.554
 DIST.PROG. : 1100.000
 DIST.PREC. : 20.000
 DIST.SUCC. : 20.000

SCALA 1:200

QT.RIF. 435.804

QUOTE TERRENO	443.76	443.84	444.57	444.57	444.44	444.36	444.85
DIST.PARZIALI TERRENO	6.75	2.14	1.11	2.53	2.84	4.63	
QUOTE PROGETTO		443.87	444.55	444.55	444.55	444.04	
DIST.PARZIALI PROGETTO		0.88	2.50	2.50	0.52		

RILEVATI	
RILEVATO	0.744 mq

SEZIONE N. : 57
 QT. PROGETTO : 441.600
 DIST.PROG. : 1120.000
 DIST.PREC. : 20.000
 DIST.SUCC. : 20.000

SCALA 1:200

QT.RIF. 433.349

QUOTE TERRENO	442.36	441.53	441.46	441.44	441.34	441.63	441.92
DIST.PARZIALI TERRENO	6.99	3.01	1.06	3.47	2.46	3.02	
QUOTE PROGETTO		441.52 441.60	441.60	441.60 441.38			
DIST.PARZIALI PROGETTO		2.50	2.50				

RILEVATI	
RILEVATO	0.372 mq

SEZIONE N. : 58
 QT. PROGETTO : 438.666
 DIST.PROG. : 1140.000
 DIST.PREC. : 20.000
 DIST.SUCC. : 20.000

SCALA 1:200

QT.RIF. 430.272

QUOTE TERRENO	439.68	438.85	438.53	438.66	438.07	437.86
DIST.PARZIALI TERRENO	3.91	6.09	3.41	3.84	2.75	
QUOTE PROGETTO		438.66 438.67	438.67	438.67 438.64		
DIST.PARZIALI PROGETTO		2.50	2.50			

RILEVATI	
RILEVATO	3.312 mq

SEZIONE N. : 59
 QT. PROGETTO : 436.262
 DIST.PROG. : 1160.000
 DIST.PREC. : 20.000
 DIST.SUCC. : 20.000

SCALA 1:200

QT.RIF. 427.706

QUOTE TERRENO	436.33	437.21	435.81	435.66	435.66	435.33	434.08
DIST.PARZIALI TERRENO	3.23	4.76	2.01	1.68	1.98	6.34	
QUOTE PROGETTO			435.91 436.26	436.26	436.26	435.37	
DIST.PARZIALI PROGETTO			0.35	2.50	2.50	0.90	

RILEVATI	
RILEVATO	1.811 mq

SEZIONE N. : 60
 QT. PROGETTO : 434.535
 DIST.PROG. : 1180.000
 DIST.PREC. : 20.000
 DIST.SUCC. : 20.000

SCALA 1:200

QT.RIF. 425.519

QUOTE TERRENO	437.08	435.70	434.91	434.26 434.26	432.34	430.96
DIST.PARZIALI TERRENO	3.65	2.77	3.09	0.49	5.86	4.14
QUOTE PROGETTO			434.56 434.53	434.53	434.53	433.36
DIST.PARZIALI PROGETTO			2.50	2.50	1.18	

SCAVI E BONIFICHE	
STERRO	0.070 mq
RILEVATI	
RILEVATO	1.253 mq

SEZIONE N. : 61
 QT. PROGETTO : 433.333
 DIST.PROG. : 1200.000
 DIST.PREC. : 20.000
 DIST.SUCC. : 20.000

SCALA 1:200

QT.RIF. 424.450

QUOTE TERRENO	435.67		433.02	433.02	433.03	432.00	430.23
DIST.PARZIALI TERRENO		9.32	0.88	2.59	2.64	4.77	
QUOTE PROGETTO		433.57	433.33	433.33	433.33	432.89	
DIST.PARZIALI PROGETTO			2.50	2.50	0.44		

RILEVATI	
RILEVATO	1.770 mq

SEZIONE N. : 62
 QT. PROGETTO : 432.171
 DIST.PROG. : 1220.000
 DIST.PREC. : 20.000
 DIST.SUCC. : 20.000

SCALA 1:200

QT.RIF. 423.064

QUOTE TERRENO	434.70	433.49	432.00	431.91	431.91	429.30	428.43
DIST.PARZIALI TERRENO		3.40	4.48	2.03	7.93	2.07	
QUOTE PROGETTO			432.10	432.17	432.17	431.07	
DIST.PARZIALI PROGETTO			2.50	2.50	1.10		

RILEVATI	
RILEVATO	1.608 mq

SEZIONE N. : 63
 QT. PROGETTO : 431.008
 DIST.PROG. : 1240.000
 DIST.PREC. : 20.000
 DIST.SUCC. : 20.000

SCALA 1:200

QT.RIF. 421.993

QUOTE TERRENO	433.28	432.00	431.32	430.81	430.81	429.30	427.71
DIST.PARZIALI TERRENO	4.28	2.01	2.48	1.23	5.22	4.78	
QUOTE PROGETTO			430.96 431.01	431.01	431.01	429.93	
DIST.PARZIALI PROGETTO			2.50	2.50	1.08		

SCAVI E BONIFICHE	
STERRO	1.044 mq

RILEVATI	
RILEVATO	1.122 mq

SEZIONE N. : 64
 QT. PROGETTO : 429.606
 DIST.PROG. : 1260.000
 DIST.PREC. : 20.000
 DIST.SUCC. : 20.000

SCALA 1:200

QT.RIF. 420.449


QUOTE TERRENO	430.99	429.95	429.85	428.00	426.91
DIST.PARZIALI TERRENO	6.22	3.78	4.68	5.32	
QUOTE PROGETTO		429.96 429.61	429.61	429.61 428.41	
DIST.PARZIALI PROGETTO		0.36 2.50	2.50	1.19	

SCAVI E BONIFICHE	
STERRO	0.724 mq
RILEVATI	
RILEVATO	0.984 mq

SEZIONE N. : 65
 QT. PROGETTO : 427.136
 DIST.PROG. : 1280.000
 DIST.PREC. : 20.000
 DIST.SUCC. : 20.000

SCALA 1:200

QT.RIF. 418.006



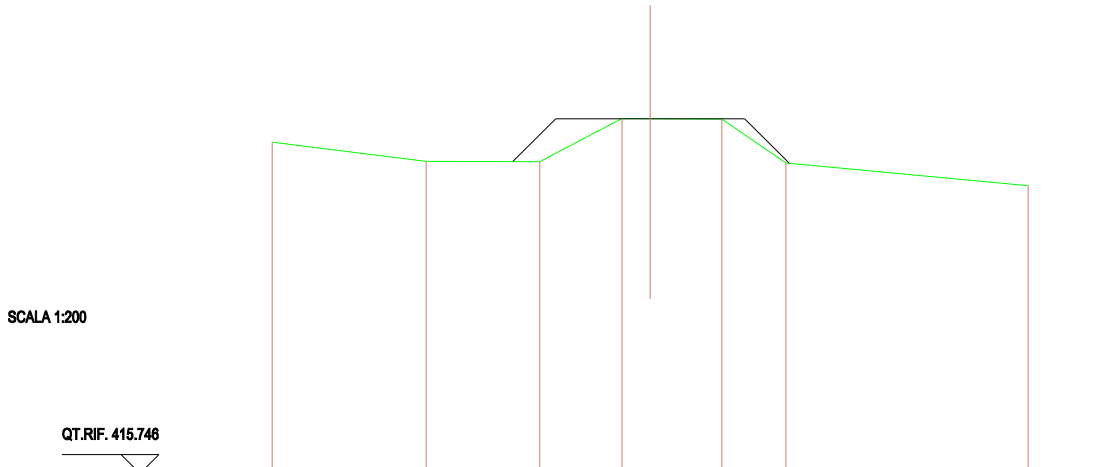
QUOTE TERRENO	428.00	427.78	427.26	427.08	426.90	425.01
DIST.PARZIALI TERRENO	4.52	4.44	1.03	0.99	9.01	
QUOTE PROGETTO			427.66 427.14	427.14	427.14 426.40	
DIST.PARZIALI PROGETTO			0.63	2.50	2.50	0.74

SCAVI E BONIFICHE	
STERRO	0.003 mq
RILEVATI	
RILEVATO	2.120 mq

SEZIONE N. : 66
 QT. PROGETTO : 425.129
 DIST.PROG. : 1300.000
 DIST.PREC. : 20.000
 DIST.SUCC. : 20.000

SCALA 1:200

QT.RIF. 415.746



QUOTE TERRENO	424.50	424.00	423.99	425.13	425.13	425.12	423.95	423.36
DIST.PARZIALI TERRENO	4.07	3.00	2.18	0.75	1.90	1.69	6.41	
QUOTE PROGETTO			424.00 425.13	425.13	425.13	425.13 423.95		
DIST.PARZIALI PROGETTO			1.13	2.50	2.50	1.18		

RILEVATI	
RILEVATO	0.228 mq

SEZIONE N. : 67
 QT. PROGETTO : 423.650
 DIST.PROG. : 1320.000
 DIST.PREC. : 20.000
 DIST.SUCC. : 20.000

SCALA 1:200

QT.RIF. 414.419

QUOTE TERRENO	423.08		423.65		422.82		422.47		422.19
DIST.PARZIALI TERRENO		10.00		3.62		3.66		2.72	
QUOTE PROGETTO			423.57 423.65	423.65		423.65 423.08			
DIST.PARZIALI PROGETTO			2.50	2.50		0.57			

SCAVI E BONIFICHE	
STERRO	1.201 mq

SEZIONE N. : 68
 QT. PROGETTO : 422.061
 DIST.PROG. : 1340.000
 DIST.PREC. : 20.000
 DIST.SUCC. : 20.000

RILEVATI	
RILEVATO	0.423 mq

SCALA 1:200

QT.RIF. 413.413

QUOTE TERRENO	422.02		422.95		423.00		422.06 422.05		421.47		420.82
DIST.PARZIALI TERRENO		4.55		3.59		1.86	0.56		3.35		6.08
QUOTE PROGETTO				422.98 422.06		422.06		422.06 421.04			
DIST.PARZIALI PROGETTO				0.92		2.50		2.50			0.42

RILEVATI	
RILEVATO	7.296 mq

SEZIONE N. : 69
 QT. PROGETTO : 422.078
 DIST.PROG. : 1360.000
 DIST.PREC. : 20.000
 DIST.SUCC. : 20.000

SCALA 1:200

QT.RIF. 412.804

QUOTE TERRENO	422.03	421.73	421.08	420.89	420.80	420.61	420.53
DIST.PARZIALI TERRENO	3.16	4.74	2.10	0.91	3.23	5.87	
QUOTE PROGETTO			421.25 422.08	422.08	422.08	422.08	420.62
DIST.PARZIALI PROGETTO			0.83	2.50	2.50	1.46	

SCAVI E BONIFICHE	
STERRO	0.229 mq

RILEVATI	
RILEVATO	0.027 mq

SEZIONE N. : 70
 QT. PROGETTO : 421.955
 DIST.PROG. : 1380.000
 DIST.PREC. : 20.000
 DIST.SUCC. : 20.000

SCALA 1:200

QT.RIF. 413.528

QUOTE TERRENO	422.39	421.99	421.67
DIST.PARZIALI TERRENO	10.00	10.00	
QUOTE PROGETTO		422.08 421.96	421.96 421.91
DIST.PARZIALI PROGETTO		2.50	2.50

SCAVI E BONIFICHE	
STERRO	0.615 mq
RILEVATI	
RILEVATO	0.046 mq

SEZIONE N. : 71
 QT. PROGETTO : 421.456
 DIST.PROG. : 1400.000
 DIST.PREC. : 20.000
 DIST.SUCC. : 20.000

SCALA 1:200

QT.RIF. 412.978

QUOTE TERRENO	422.02	422.03	421.56	421.01	420.92
DIST.PARZIALI TERRENO	3.64	6.36	7.37	2.63	
QUOTE PROGETTO		421.77 421.46	421.46	421.46 421.37	
DIST.PARZIALI PROGETTO		2.50	2.50		

SCAVI E BONIFICHE	
STERRO	0.477 mq
RILEVATI	
RILEVATO	2.530 mq

SEZIONE N. : 72
 QT. PROGETTO : 420.919
 DIST.PROG. : 1420.000
 DIST.PREC. : 20.000
 DIST.SUCC. : 20.000

SCALA 1:200

QT.RIF. 412.133

QUOTE TERRENO	419.97	420.11	420.30	421.29 420.82	420.00	420.01	420.01
DIST.PARZIALI TERRENO	2.43	2.07	5.25	4.78	2.86	2.36	
QUOTE PROGETTO			420.89 420.92	420.92	420.92 420.00		
DIST.PARZIALI PROGETTO			2.50	2.50	0.92		

SCAVI E BONIFICHE	
STERRO	0.166 mq
RILEVATI	
RILEVATO	0.166 mq

SEZIONE N. : 73

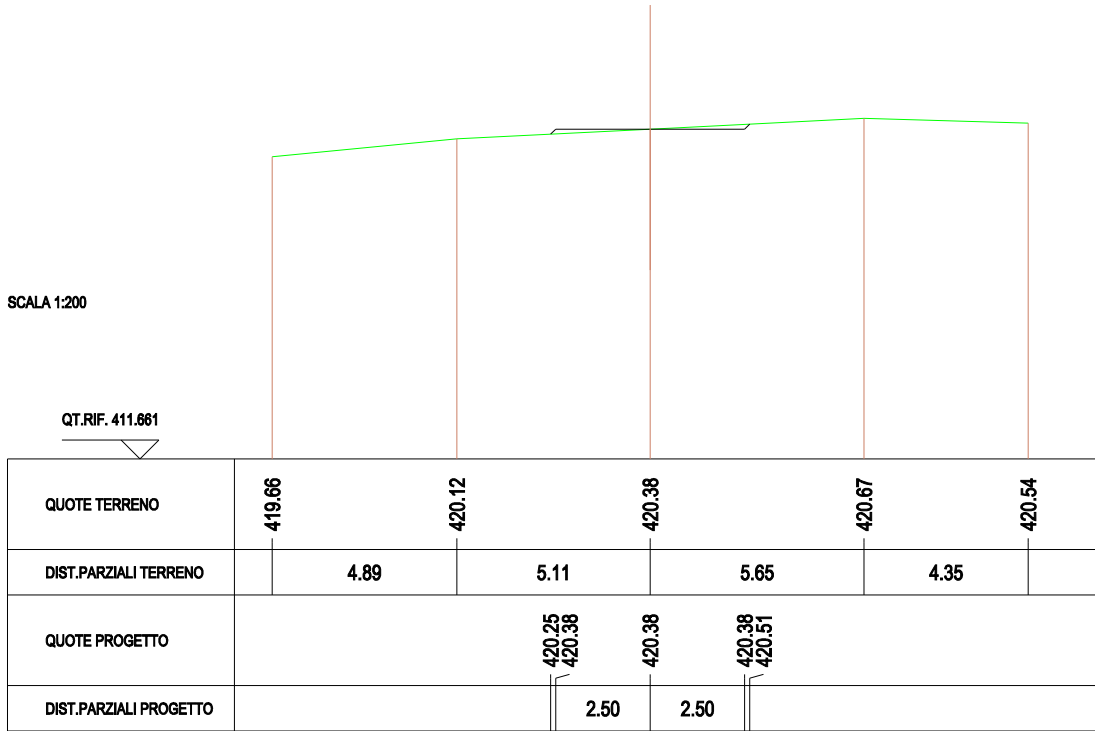
QT. PROGETTO : 420.382

DIST.PROG. : 1440.000

DIST.PREC. : 20.000

SCALA 1:200

QT.RIF. 411.661



SCAVI E BONIFICHE	
STERRO	0.016 mq
RILEVATI	
RILEVATO	0.355 mq

SEZIONE N. : 1
 QT. PROGETTO : 436.536
 DIST.PROG. : 0.000
 DIST.SUCC. : 15.000

SCALA 1:200

QT.RIF. 428.140

QUOTE TERRENO	434.97	435.00	435.82	436.51	436.54	436.56	436.13	437.27	438.31
DIST.PARZIALI TERRENO	2.03	2.76	3.52	1.69	1.12	2.65	3.24	2.99	
QUOTE PROGETTO				436.31 436.54	436.54		436.54 436.17		
DIST.PARZIALI PROGETTO				2.50	2.50	0.37			

SCAVI E BONIFICHE	
STERRO	0.488 mq
RILEVATI	
RILEVATO	0.175 mq

SEZIONE N. : 2
 QT. PROGETTO : 439.729
 DIST.PROG. : 15.000
 DIST.PREC. : 15.000
 DIST.SUCC. : 20.000

SCALA 1:200

QT.RIF. 431.118

QUOTE TERRENO	438.37	438.66	439.09	439.84	439.85	439.86	440.09	440.32	440.87
DIST.PARZIALI TERRENO	4.01	2.01	2.92	1.06	1.74	3.17	2.45	2.64	
QUOTE PROGETTO			439.38 439.73	439.73		439.73 439.92			
DIST.PARZIALI PROGETTO			0.34	2.50	2.50				

RILEVATI	
RILEVATO	3.710 mq

SEZIONE N. : 3

QT. PROGETTO : 443.986

DIST.PROG. : 35.000

DIST.PREC. : 20.000

DIST.SUCC. : 20.000

SCALA 1:200

QT.RIF. 434.879

QUOTE TERRENO	442.80	442.77	443.15	443.34	443.35	443.34	443.49	443.66
DIST.PARZIALI TERRENO	2.52	3.39	4.09	1.27	4.00	2.24	2.48	
QUOTE PROGETTO			443.21	443.99	443.99	443.99	443.35	
DIST.PARZIALI PROGETTO			0.77	2.50	2.50	0.64		

RILEVATI	
RILEVATO	11.585 mq

SEZIONE N. : 4

QT. PROGETTO : 448.243

DIST.PROG. : 55.000

DIST.PREC. : 20.000

DIST.SUCC. : 20.000

SCALA 1:200

QT.RIF. 438.619

QUOTE TERRENO	446.02	445.99	446.59	446.60	446.85
DIST.PARZIALI TERRENO	2.59	7.41	2.39	7.61	
QUOTE PROGETTO		446.24	448.24	448.24	446.65
DIST.PARZIALI PROGETTO		2.00	2.50	2.50	1.59

RILEVATI	
RILEVATO	27.332 mq

SEZIONE N. : 5
 QT. PROGETTO : 451.945
 DIST.PROG. : 75.000
 DIST.PREC. : 20.000
 DIST.SUCC. : 70.000

SCALA 1:200

QT.RIF. 441.533

QUOTE TERRENO	448.12	448.42	449.03	449.02	449.02	448.41	448.64	448.88
DIST.PARZIALI TERRENO	6.00	3.39	0.61	1.66	1.94	2.23	4.17	
QUOTE PROGETTO	448.34	451.94	451.94	451.94	451.94	448.64		
DIST.PARZIALI PROGETTO		3.61	2.50	2.50	3.30			

SCAVI E BONIFICHE	
STERRO	30.554 mq

SEZIONE N. : 6
 QT. PROGETTO : 452.925
 DIST.PROG. : 145.000
 DIST.PREC. : 70.000
 DIST.SUCC. : 20.000

SCALA 1:200

QT.RIF. 446.664

QUOTE TERRENO	456.00	456.40	456.46	456.47	456.51	457.40
DIST.PARZIALI TERRENO	6.28	3.72	0.68	3.24	6.08	
QUOTE PROGETTO	456.24	452.92	452.92	452.92	456.89	
DIST.PARZIALI PROGETTO		3.31	2.50	2.50	3.96	

SCAVI E BONIFICHE	
STERRO	21.665 mq

SEZIONE N. : 7

QT. PROGETTO : 456.215

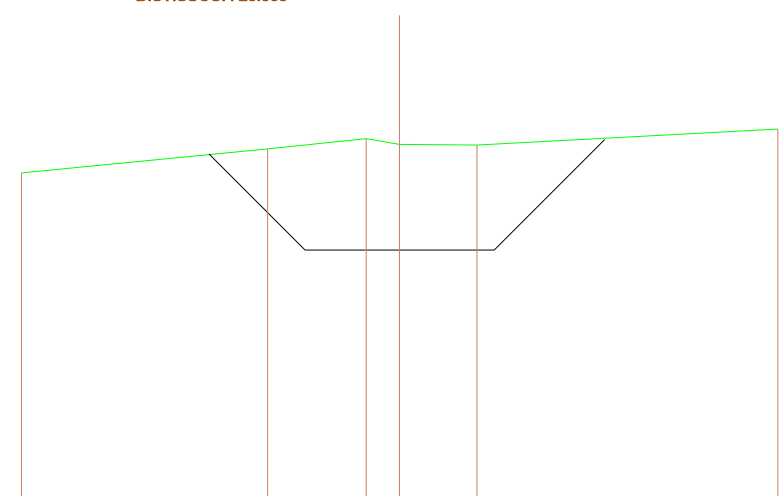
DIST.PROG. : 165.000

DIST.PREC. : 20.000

DIST.SUCC. : 20.000

SCALA 1:200

QT.RIF. 449.318



QUOTE TERRENO	458.25		458.89	459.16	459.01	458.99		459.42
DIST.PARZIALI TERRENO		6.51		2.60	0.88	2.05		7.95
QUOTE PROGETTO			458.76	456.22	456.22	456.22		459.14
DIST.PARZIALI PROGETTO			2.54	2.50	2.50	2.93		

SCAVI E BONIFICHE	
STERRO	3.092 mq

SEZIONE N. : 8

QT. PROGETTO : 459.931

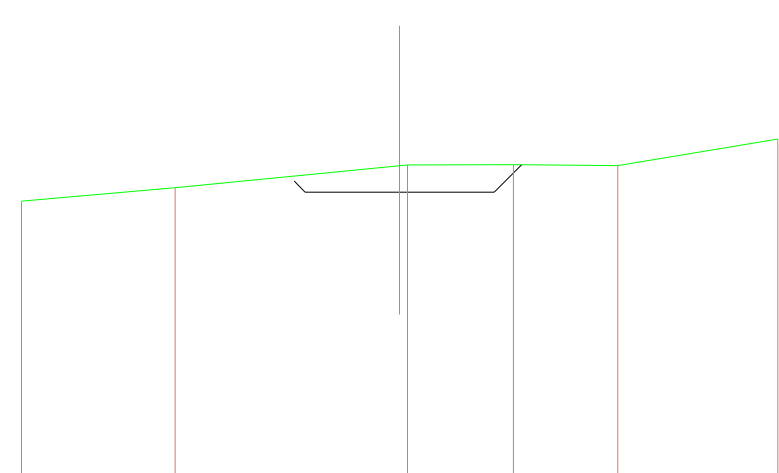
DIST.PROG. : 185.000

DIST.PREC. : 20.000

DIST.SUCC. : 20.000

SCALA 1:200

QT.RIF. 452.012



QUOTE TERRENO	459.69		460.05		460.63	460.65	460.65	460.63		461.33
DIST.PARZIALI TERRENO		4.06		5.94		2.80		2.76		4.23
QUOTE PROGETTO				460.22	459.93	459.93	459.93	460.65		
DIST.PARZIALI PROGETTO					2.50	2.50	0.72			

SCAVI E BONIFICHE	
STERRO	0.281 mq
RILEVATI	
RILEVATO	1.074 mq

SEZIONE N. : 9
 QT. PROGETTO : 462.454
 DIST.PROG. : 205.000
 DIST.PREC. : 20.000
 DIST.SUCC. : 20.000

SCALA 1:200

QT.RIF. 453.962

QUOTE TERRENO	461.30	461.67	461.94	462.37	462.58	462.54	463.62
DIST.PARZIALI TERRENO	5.07	3.28	1.65	0.78	2.46	6.76	
QUOTE PROGETTO		461.82	462.45	462.45	462.45	462.56	
DIST.PARZIALI PROGETTO		0.63	2.50	2.50			

SCAVI E BONIFICHE	
STERRO	0.385 mq
RILEVATI	
RILEVATO	1.144 mq

SEZIONE N. : 10
 QT. PROGETTO : 464.182
 DIST.PROG. : 225.000
 DIST.PREC. : 20.000
 DIST.SUCC. : 20.000

SCALA 1:200

QT.RIF. 455.655

QUOTE TERRENO	462.98	463.46	463.63	464.17	464.34	464.00	465.33
DIST.PARZIALI TERRENO	4.92	2.73	2.35	0.73	3.49	5.78	
QUOTE PROGETTO		463.57	464.18	464.18	464.18	464.34	
DIST.PARZIALI PROGETTO		0.61	2.50	2.50			

SCAVI E BONIFICHE	
STERRO	0.072 mq
RILEVATI	
RILEVATO	0.985 mq

SEZIONE N. : 11
 QT. PROGETTO : 466.628
 DIST.PROG. : 245.000
 DIST.PREC. : 20.000
 DIST.SUCC. : 21.141

SCALA 1:200

QT.RIF. 457.989

QUOTE TERRENO	465.26	465.61	465.88	466.35	466.60	466.82	467.16	467.72
DIST.PARZIALI TERRENO	4.59	2.28	3.13	1.67	2.86	2.69	2.79	
QUOTE PROGETTO			465.86 466.63	466.63	466.63 466.64			
DIST.PARZIALI PROGETTO			0.76	2.50	2.50			

SCAVI E BONIFICHE	
STERRO	0.136 mq
RILEVATI	
RILEVATO	0.404 mq

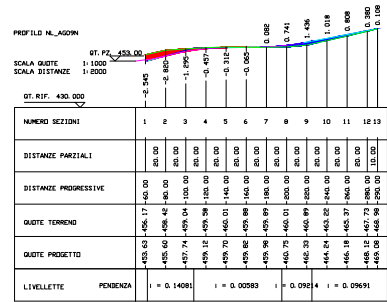
SEZIONE N. : 12
 QT. PROGETTO : 470.731
 DIST.PROG. : 266.141
 DIST.PREC. : 21.141

SCALA 1:200

QT.RIF. 462.585

QUOTE TERRENO	469.58		470.73 470.75	470.78	471.96	472.58
DIST.PARZIALI TERRENO	10.00		3.21	3.54	3.12	
QUOTE PROGETTO			470.41 470.73	470.73 470.79		
DIST.PARZIALI PROGETTO			0.32	2.50	2.50	

NL_AG09 - Profilo e sezioni



SCAVI E BONIFICHE	
STERRO	18.335 mq

SEZIONE N. : 1
 QT. PROGETTO : 453.627
 DIST.PROG. : 60.000
 DIST.SUCC. : 20.000

SCALA 1:200

QT.RIF. 446.779

QUOTE TERREND	455.73	455.87	456.00	456.17	456.11	456.11	456.52	456.93
DIST.PARZIALI TERREND	3.07	3.81	3.12	2.31	2.42	2.65	2.63	
QUOTE PROGETTO		455.97	453.63	453.63	453.63	456.16		
DIST.PARZIALI PROGETTO			2.34	2.50	2.50	2.53		

SCAVI E BONIFICHE	
STERRO	21.381 mq

SEZIONE N. : 2
 QT. PROGETTO : 455.597
 DIST.PROG. : 80.000
 DIST.PREC. : 20.000
 DIST.SUCC. : 20.000

SCALA 1:200

QT.RIF. 448.767

QUOTE TERREND	456.93	457.44	458.01	458.35 458.42	458.59	458.54	458.67	458.94
DIST.PARZIALI TERREND	3.17	3.74	2.52	0.58 1.48	3.04	2.95	2.53	
QUOTE PROGETTO		457.77	455.60	455.60	455.60	458.59		
DIST.PARZIALI PROGETTO			2.17	2.50	2.50	2.99		

SCAVI E BONIFICHE	
STERRO	8.317 mq

SEZIONE N. : 3
 QT. PROGETTO : 457.744
 DIST.PROG. : 100.000
 DIST.PREC. : 20.000
 DIST.SUCC. : 20.000

SCALA 1:200

QT.RIF. 450.372

QUOTE TERRENO	458.19	458.49	458.82	459.04	459.32	460.00
DIST.PARZIALI TERRENO	4.27	3.60	2.12	2.72	7.28	
QUOTE PROGETTO		458.70	457.74	457.74	457.74	459.48
DIST.PARZIALI PROGETTO		0.95	2.50	2.50	1.73	

SCAVI E BONIFICHE	
STERRO	2.519 mq

SEZIONE N. : 4
 QT. PROGETTO : 459.123
 DIST.PROG. : 120.000
 DIST.PREC. : 20.000
 DIST.SUCC. : 20.000

SCALA 1:200

QT.RIF. 451.034

QUOTE TERRENO	459.07	459.28	459.38	459.58	459.63	460.00
DIST.PARZIALI TERRENO	2.97	2.35	4.68	1.30	8.70	
QUOTE PROGETTO		459.46	459.12	459.12	459.12	459.73
DIST.PARZIALI PROGETTO		0.34	2.50	2.50	0.60	

SCAVI E BONIFICHE	
STERRO	1.594 mq

SEZIONE N. : 5
 QT. PROGETTO : 459.698
 DIST.PROG. : 140.000
 DIST.PREC. : 20.000
 DIST.SUCC. : 20.000

SCALA 1:200

QT.RIF. 451.446

QUOTE TERRENO	459.59	459.75	460.00	460.01	460.03	460.07	460.31
DIST.PARZIALI TERRENO	4.61	4.33	1.06	1.77	6.00	2.23	
QUOTE PROGETTO			459.91 459.70	459.70	459.70 460.03		
DIST.PARZIALI PROGETTO			2.50	2.50	0.34		

SCAVI E BONIFICHE	
STERRO	0.469 mq

RILEVATI	
RILEVATO	0.038 mq

SEZIONE N. : 6
 QT. PROGETTO : 459.817
 DIST.PROG. : 160.000
 DIST.PREC. : 20.000
 DIST.SUCC. : 20.000

SCALA 1:200

QT.RIF. 451.728

QUOTE TERRENO	459.79	459.80	459.79	459.88	460.66
DIST.PARZIALI TERRENO	3.42	5.43	1.14	10.00	
QUOTE PROGETTO			459.79 459.82	459.82	459.82 460.10
DIST.PARZIALI PROGETTO			2.50	2.50	

RILEVATI	
RILEVATO	0.423 mq

SEZIONE N. : 7
 QT. PROGETTO : 459.976
 DIST.PROG. : 180.000
 DIST.PREC. : 20.000
 DIST.SUCC. : 20.000

SCALA 1:200

QT.RIF. 451.555

QUOTE TERRENO	459.89	459.85	459.89	459.93	460.26
DIST.PARZIALI TERRENO	3.82	6.18	5.07	4.93	
QUOTE PROGETTO		459.88 459.98	459.98	459.98 459.91	
DIST.PARZIALI PROGETTO		2.50	2.50		

RILEVATI	
RILEVATO	4.397 mq

SEZIONE N. : 8
 QT. PROGETTO : 460.754
 DIST.PROG. : 200.000
 DIST.PREC. : 20.000
 DIST.SUCC. : 20.000

SCALA 1:200

QT.RIF. 451.517

QUOTE TERRENO	459.28	459.75	460.00	460.01	460.05	460.08	460.36
DIST.PARZIALI TERRENO	5.60	3.06	1.34	3.96	2.25	3.79	
QUOTE PROGETTO		459.83 460.75	460.75	460.75 460.05			
DIST.PARZIALI PROGETTO		0.93	2.50	2.50	0.71		

RILEVATI	
RILEVATO	13.322 mq

SEZIONE N. : 9
 QT. PROGETTO : 462.324
 DIST.PROG. : 220.000
 DIST.PREC. : 20.000
 DIST.SUCC. : 20.000

SCALA 1:200

QT.RIF. 452.570

QUOTE TERRENO	459.82	460.00	460.30	460.78	460.89	461.16	461.57	461.82
DIST.PARZIALI TERRENO	3.15	2.43	3.75	0.66	2.40	3.82	3.78	
QUOTE PROGETTO			460.28	462.32	462.32	462.32		462.20
DIST.PARZIALI PROGETTO			2.05	2.50	2.50	5.74		

RILEVATI	
RILEVATO	6.245 mq

SEZIONE N. : 10
 QT. PROGETTO : 464.239
 DIST.PROG. : 240.000
 DIST.PREC. : 20.000
 DIST.SUCC. : 20.000

SCALA 1:200

QT.RIF. 454.983

QUOTE TERRENO	462.73	462.76	462.93	463.15	463.22	463.36	463.48	463.54	463.63
DIST.PARZIALI TERRENO	2.84	3.03	2.76	1.38	2.67	2.49	2.23	2.61	
QUOTE PROGETTO			462.96	464.24	464.24	464.24	463.39		
DIST.PARZIALI PROGETTO			1.28	2.50	2.50	0.85			

RILEVATI	
RILEVATO	4.744 mq

SEZIONE N. : 11
 QT. PROGETTO : 466.177
 DIST.PROG. : 260.000
 DIST.PREC. : 20.000
 DIST.SUCC. : 20.000

SCALA 1:200

QT.RIF. 457.165

QUOTE TERRENO	465.15			465.37	465.37		465.28	465.36
DIST.PARZIALI TERRENO		9.37		0.63		6.47		3.53
QUOTE PROGETTO			465.32	466.18	466.18	466.18	465.34	
DIST.PARZIALI PROGETTO			0.85	2.50	2.50	0.84		

RILEVATI	
RILEVATO	2.022 mq

SEZIONE N. : 12
 QT. PROGETTO : 468.115
 DIST.PROG. : 280.000
 DIST.PREC. : 20.000
 DIST.SUCC. : 10.000

SCALA 1:200

QT.RIF. 459.445

QUOTE TERRENO	468.00	467.83		467.75	467.73	467.73	467.81	467.91	468.16
DIST.PARZIALI TERRENO		3.39		4.92	1.69	0.76	3.38	2.55	3.31
QUOTE PROGETTO				467.76	468.11	468.11	468.11	467.75	
DIST.PARZIALI PROGETTO				0.35	2.50	2.50	0.36		

RILEVATI	
RILEVATO	0.458 mq

SEZIONE N. : 13
 QT. PROGETTO : 469.084
 DIST.PROG. : 290.000
 DIST.PREC. : 10.000

SCALA 1:200

QT.RIF. 460.778

QUOTE TERRENO	468.92	468.99	468.98	469.03	469.63
DIST.PARZIALI TERRENO	7.50	2.50	2.47	7.53	
QUOTE PROGETTO		468.99 469.08	469.08	469.08 469.04	
DIST.PARZIALI PROGETTO		2.50	2.50		