



IMPIANTO EOLICO "NULVI"

COMUNE DI NULVI

PROPONENTE

Sardegna Nulvi 1 Srl
Via Nazionale n. 39
09024 - Nuraminis (SU)

IMPIANTO EOLICO "NULVI" NEL COMUNE DI NULVI

OGGETTO:

Analisi nuova viabilità e adeguamenti strade vicinali/interpoderali e di accesso alle piazzole
NL_AG03A - NL_AG03N

Libretto delle sezioni

CODICE ELABORATO

NL_PC_T006.2e.ls

COORDINAMENTO



BIA srl
P.IVA 03983480926
cod. destinatario KRRH6B9
+ 39 347 596 5654
energhiabia@gmail.com
energhiabia@pec.it
piazza dell'Annunziata n. 7
09123 Cagliari (CA) | Sardegna

GRUPPO DI LAVORO S.I.A.

Dott.ssa Geol. Cosima Atzori
Dott. Giulio Casu
Dott.Archeol. Fabrizio Delussu
Dott. Ing. Ivano Distinto
Dott.ssa Ing. Silvia Exana
Dott.Nat. Vincenzo Ferri
Dott. Ing. Carlo Foddìs
Dott.ssa Ing. Ilaria Giovagnorio
Dott. Nat. Giorgio Lai
Dott. Federico Loddo
Dott. Ing. Giovanni Lovigù
Dott. Ing. Bruno Manca
Dott. Nat. Nicola Manis
Dott. Nat. Maurizio Medda
Dott.ssa Ing. Alessandra Scalas
Federica Zaccheddu

REDATTORE

Dott. Ing. Ivano Distinto
Dott. Ing. Carlo Foddìs



00	Novembre 2023	Emissione per procedura VIA
REV.	DATA	DESCRIZIONE REVISIONE

SCAVI E BONIFICHE	
STERRO	0.101 mq
RILEVATI	
RILEVATO	0.757 mq

SEZIONE N. : 1
 QT. PROGETTO : 540.599
 DIST.PROG. : 0.000
 DIST.SUCC. : 20.000

SCALA 1:200

QT.RIF. 532.008

QUOTE TERRENO	541.05	540.76	540.00	540.53	540.64	540.72	540.08	540.09	539.97
DIST.PARZIALI TERRENO	2.20	3.70	2.49	1.61	1.33	3.03	3.14	2.50	
QUOTE PROGETTO			540.05	540.60	540.60	540.60	540.06		
DIST.PARZIALI PROGETTO			0.55	2.50	2.50	0.54			

SCAVI E BONIFICHE	
STERRO	0.404 mq
RILEVATI	
RILEVATO	0.178 mq

SEZIONE N. : 2
 QT. PROGETTO : 542.295
 DIST.PROG. : 20.000
 DIST.PREC. : 20.000
 DIST.SUCC. : 20.000

SCALA 1:200

QT.RIF. 533.675

QUOTE TERRENO	543.05	542.45	542.01	542.39	542.25	541.98	541.30
DIST.PARZIALI TERRENO	4.22	2.49	3.29	1.28	2.15	6.57	
QUOTE PROGETTO			542.23	542.30	542.30	542.30	542.07
DIST.PARZIALI PROGETTO			2.50	2.50			

RILEVATI	
RILEVATO	2.681 mq

SEZIONE N. : 3
 QT. PROGETTO : 543.396
 DIST.PROG. : 40.000
 DIST.PREC. : 20.000
 DIST.SUCC. : 20.000

SCALA 1:200

QT.RIF. 534.639

QUOTE TERRENO	544.40	544.00	543.08	542.93	542.93	542.21	541.88
DIST.PARZIALI TERRENO	4.23	3.63	2.14	1.92	2.51	5.56	
QUOTE PROGETTO			543.22 543.40	543.40	543.40	542.37	
DIST.PARZIALI PROGETTO			2.50	2.50	1.03		

RILEVATI	
RILEVATO	2.702 mq

SEZIONE N. : 4
 QT. PROGETTO : 543.828
 DIST.PROG. : 60.000
 DIST.PREC. : 20.000
 DIST.SUCC. : 20.000

SCALA 1:200

QT.RIF. 534.934

QUOTE TERRENO	544.51	544.00	543.40	543.31	543.24	542.92	542.96
DIST.PARZIALI TERRENO	4.62	2.65	2.73	1.85	2.58	5.57	
QUOTE PROGETTO			543.44 543.83	543.83	543.83	543.06	
DIST.PARZIALI PROGETTO			0.39	2.50	2.50	0.77	

SCAVI E BONIFICHE	
STERRO	0.021 mq
RILEVATI	
RILEVATO	0.052 mq

SEZIONE N. : 5
 QT. PROGETTO : 543.846
 DIST.PROG. : 80.000
 DIST.PREC. : 20.000
 DIST.SUCC. : 20.000

SCALA 1:200

QT.RIF. 535.341

QUOTE TERRENO	544.45	543.87	543.85	543.85	543.39	543.23
DIST.PARZIALI TERRENO	7.67	2.33	1.54	4.59	3.87	
QUOTE PROGETTO		544.00 543.85	543.85	543.85 543.74		
DIST.PARZIALI PROGETTO		2.50	2.50			

SCAVI E BONIFICHE	
STERRO	0.107 mq
RILEVATI	
RILEVATO	0.001 mq

SEZIONE N. : 6
 QT. PROGETTO : 543.858
 DIST.PROG. : 100.000
 DIST.PREC. : 20.000
 DIST.SUCC. : 20.000

SCALA 1:200

QT.RIF. 535.512

QUOTE TERRENO	544.40	543.97	543.86	543.86	543.62
DIST.PARZIALI TERRENO	7.74	2.26	2.21	7.79	
QUOTE PROGETTO		544.00 543.86	543.86	543.86 543.85	
DIST.PARZIALI PROGETTO		2.50	2.50		

RILEVATI	
RILEVATO	1.500 mq

SEZIONE N. : 7
 QT. PROGETTO : 543.793
 DIST.PROG. : 120.000
 DIST.PREC. : 20.000
 DIST.SUCC. : 20.000

SCALA 1:200

QT.RIF. 535.158

QUOTE TERRENO	544.06	543.86	543.51	543.51	543.51	543.26
DIST.PARZIALI TERRENO	4.26	4.95	0.79	1.57	8.43	
QUOTE PROGETTO			543.58 543.79	543.79	543.79 543.47	
DIST.PARZIALI PROGETTO			2.50	2.50	0.32	

RILEVATI	
RILEVATO	1.091 mq

SEZIONE N. : 8
 QT. PROGETTO : 543.178
 DIST.PROG. : 140.000
 DIST.PREC. : 20.000
 DIST.SUCC. : 20.000

SCALA 1:200

QT.RIF. 534.289

QUOTE TERRENO	543.15	542.68	543.18	543.18	542.36	542.45	542.47
DIST.PARZIALI TERRENO	4.95	5.05	1.19	2.24	2.43	4.14	
QUOTE PROGETTO			542.55 543.18	543.18	543.18 542.52		
DIST.PARZIALI PROGETTO			0.63	2.50	2.50	0.66	

SCAVI E BONIFICHE	
STERRO	0.062 mq
RILEVATI	
RILEVATO	0.101 mq

SEZIONE N. : 9
 QT. PROGETTO : 542.394
 DIST.PROG. : 160.000
 DIST.PREC. : 20.000
 DIST.SUCC. : 20.000

SCALA 1:200

QT.RIF. 533.752

QUOTE TERRENO	542.08		542.39	542.42	542.42	542.29	542.16
DIST.PARZIALI TERRENO		10.00	0.99	3.49	2.76	2.76	
QUOTE PROGETTO			542.31 542.39	542.39	542.39 542.42		
DIST.PARZIALI PROGETTO			2.50	2.50			

SCAVI E BONIFICHE	
STERRO	0.434 mq

SEZIONE N. : 10
 QT. PROGETTO : 541.863
 DIST.PROG. : 180.000
 DIST.PREC. : 20.000
 DIST.SUCC. : 20.000

SCALA 1:200

QT.RIF. 533.322

QUOTE TERRENO	541.87		541.95 541.95	541.95		541.69
DIST.PARZIALI TERRENO		10.00	2.26	7.56		
QUOTE PROGETTO			541.93 541.86	541.86	541.86 541.95	
DIST.PARZIALI PROGETTO			2.50	2.50		

SCAVI E BONIFICHE	
STERRO	0.004 mq
RILEVATI	
RILEVATO	0.011 mq

SEZIONE N. : 11
 QT. PROGETTO : 541.718
 DIST.PROG. : 200.000
 DIST.PREC. : 20.000
 DIST.SUCC. : 20.000

SCALA 1:200

QT.RIF. 533.117

QUOTE TERRENO	541.82	541.72	541.72	541.72	541.41
DIST.PARZIALI TERRENO	8.25	1.75	1.74	8.26	
QUOTE PROGETTO		541.73 541.72	541.72	541.72 541.69	
DIST.PARZIALI PROGETTO		2.50	2.50		

SCAVI E BONIFICHE	
STERRO	0.143 mq
RILEVATI	
RILEVATO	0.001 mq

SEZIONE N. : 12
 QT. PROGETTO : 541.542
 DIST.PROG. : 220.000
 DIST.PREC. : 20.000
 DIST.SUCC. : 20.000

SCALA 1:200

QT.RIF. 532.885

QUOTE TERRENO	541.21	541.58	541.58	541.58	541.20
DIST.PARZIALI TERRENO	8.39	1.61	1.88	8.12	
QUOTE PROGETTO		541.53 541.54	541.54	541.54 541.55	
DIST.PARZIALI PROGETTO		2.50	2.50		

RILEVATI	
RILEVATO	0.186 mq

SEZIONE N. : 13
 QT. PROGETTO : 541.048
 DIST.PROG. : 240.000
 DIST.PREC. : 20.000
 DIST.SUCC. : 20.000

SCALA 1:200

QT.RIF. 532.579

QUOTE TERRENO	541.40		541.01	541.01	541.01		540.76
DIST.PARZIALI TERRENO		8.95		1.05	1.68		8.32
QUOTE PROGETTO			541.04 541.05	541.05	541.05	541.05 540.98	
DIST.PARZIALI PROGETTO			2.50	2.50			

SCAVI E BONIFICHE	
STERRO	0.016 mq

SEZIONE N. : 14
 QT. PROGETTO : 540.888
 DIST.PROG. : 260.000
 DIST.PREC. : 20.000
 DIST.SUCC. : 20.000

RILEVATI	
RILEVATO	0.009 mq

SCALA 1:200

QT.RIF. 532.282

QUOTE TERRENO	540.72		540.89	540.89	540.89		540.67
DIST.PARZIALI TERRENO		10.00		2.03			7.96
QUOTE PROGETTO			540.87 540.89	540.89	540.89	540.89 540.88	
DIST.PARZIALI PROGETTO			2.50	2.50			

SCAVI E BONIFICHE	
STERRO	0.239 mq
RILEVATI	
RILEVATO	0.193 mq

SEZIONE N. : 15
 QT. PROGETTO : 540.605
 DIST.PROG. : 280.000
 DIST.PREC. : 20.000
 DIST.SUCC. : 20.000

SCALA 1:200

QT.RIF. 531.835

QUOTE TERRENO	540.08	540.21	540.67	540.67	540.67	540.00	540.00	540.13
DIST.PARZIALI TERRENO	5.65	2.84	1.52	1.97	3.56	2.03	2.44	
QUOTE PROGETTO		540.17 540.60	540.60	540.60	540.60 540.55			
DIST.PARZIALI PROGETTO		0.44	2.50	2.50				

SCAVI E BONIFICHE	
STERRO	0.395 mq

SEZIONE N. : 16
 QT. PROGETTO : 540.317
 DIST.PROG. : 300.000
 DIST.PREC. : 20.000
 DIST.SUCC. : 20.000

SCALA 1:200

QT.RIF. 531.756

QUOTE TERRENO	540.11	540.40	540.40	540.40	540.11
DIST.PARZIALI TERRENO	8.35	1.65	1.84	8.16	
QUOTE PROGETTO		540.37 540.32	540.32	540.32 540.37	
DIST.PARZIALI PROGETTO		2.50	2.50		

SCAVI E BONIFICHE	
STERRO	0.028 mq
RILEVATI	
RILEVATO	0.026 mq

SEZIONE N. : 17
 QT. PROGETTO : 540.015
 DIST.PROG. : 320.000
 DIST.PREC. : 20.000
 DIST.SUCC. : 20.000

SCALA 1:200

QT.RIF. 531.455

QUOTE TERRENO	539.88			540.03	540.02	540.00		539.92
DIST.PARZIALI TERRENO		9.00		1.00	1.67		8.33	
QUOTE PROGETTO				540.00 540.01	540.01	540.01 540.00		
DIST.PARZIALI PROGETTO				2.50	2.50			

SCAVI E BONIFICHE	
STERRO	0.007 mq
RILEVATI	
RILEVATO	0.053 mq

SEZIONE N. : 18
 QT. PROGETTO : 539.472
 DIST.PROG. : 340.000
 DIST.PREC. : 20.000
 DIST.SUCC. : 20.000

SCALA 1:200

QT.RIF. 530.600

QUOTE TERRENO	538.72	538.95	539.22	539.48	539.47		539.47	539.43
DIST.PARZIALI TERRENO		2.23	2.99	3.08	1.71	5.73		4.27
QUOTE PROGETTO				539.41 539.47	539.47	539.47 539.45		
DIST.PARZIALI PROGETTO				2.50	2.50			

RILEVATI	
RILEVATO	2.486 mq

SEZIONE N. : 19
 QT. PROGETTO : 538.837
 DIST.PROG. : 360.000
 DIST.PREC. : 20.000
 DIST.SUCC. : 20.000

SCALA 1:200

QT.RIF. 530.037

QUOTE TERRENO	538.00	538.00		538.39		538.63	538.55	539.07
DIST.PARZIALI TERRENO		3.17	6.83		4.31	2.12	3.57	
QUOTE PROGETTO			538.21 538.84	538.84	538.84	538.84 538.54		
DIST.PARZIALI PROGETTO			0.63	2.50	2.50			

SCAVI E BONIFICHE	
STERRO	0.140 mq

SEZIONE N. : 20
 QT. PROGETTO : 537.621
 DIST.PROG. : 380.000
 DIST.PREC. : 20.000
 DIST.SUCC. : 20.000

SCALA 1:200

QT.RIF. 529.019

QUOTE TERRENO	537.12	537.66		537.64 537.64	537.65		537.92
DIST.PARZIALI TERRENO		6.16	3.55	1.76		8.24	
QUOTE PROGETTO			537.65 537.62	537.62	537.62	537.62 537.68	
DIST.PARZIALI PROGETTO			2.50	2.50			

RILEVATI	
RILEVATO	0.971 mq

SEZIONE N. : 21
 QT. PROGETTO : 535.924
 DIST.PROG. : 400.000
 DIST.PREC. : 20.000
 DIST.SUCC. : 20.000

SCALA 1:200

QT.RIF. 527.273

QUOTE TERRENO	535.64	535.62		535.74	535.74	535.75		535.66	535.69
DIST.PARZIALI TERRENO	2.04		6.62		1.34	0.68		7.30	2.02
QUOTE PROGETTO				535.72	535.92	535.92		535.92	535.72
DIST.PARZIALI PROGETTO				2.50		2.50			

RILEVATI	
RILEVATO	1.953 mq

SEZIONE N. : 22
 QT. PROGETTO : 534.207
 DIST.PROG. : 420.000
 DIST.PREC. : 20.000
 DIST.SUCC. : 20.000

SCALA 1:200

QT.RIF. 525.300

QUOTE TERRENO	533.39	533.49	533.47	533.89	533.89	533.89		533.65	534.12
DIST.PARZIALI TERRENO	2.45		3.22	3.44	0.89	1.13		4.29	4.58
QUOTE PROGETTO				533.62	534.21	534.21		534.21	533.87
DIST.PARZIALI PROGETTO				0.59	2.50	2.50		0.33	

RILEVATI	
RILEVATO	0.355 mq

SEZIONE N. : 23
 QT. PROGETTO : 532.507
 DIST.PROG. : 440.000
 DIST.PREC. : 20.000
 DIST.SUCC. : 20.000

SCALA 1:200

QT.RIF. 523.745

QUOTE TERRENO	531.98	531.98	532.49	532.49	532.49	532.00	532.00
DIST.PARZIALI TERRENO	4.18	4.62	1.20	0.82	4.78	4.40	
QUOTE PROGETTO			532.33 532.51	532.51	532.51 532.29		
DIST.PARZIALI PROGETTO			2.50	2.50			

SCAVI E BONIFICHE	
STERRO	1.111 mq

SEZIONE N. : 24
 QT. PROGETTO : 531.074
 DIST.PROG. : 460.000
 DIST.PREC. : 20.000
 DIST.SUCC. : 20.000

SCALA 1:200

QT.RIF. 522.704

QUOTE TERRENO	531.11		531.29	531.29	531.29	531.33
DIST.PARZIALI TERRENO		9.56	0.44	1.58	8.42	
QUOTE PROGETTO			531.25 531.07	531.07	531.07 531.30	
DIST.PARZIALI PROGETTO			2.50	2.50		

SCAVI E BONIFICHE	
STERRO	0.672 mq

SEZIONE N. : 25
 QT. PROGETTO : 529.659
 DIST.PROG. : 480.000
 DIST.PREC. : 20.000
 DIST.SUCC. : 20.000

SCALA 1:200

QT.RIF. 520.955

QUOTE TERRENO	529.01	529.02		529.90	529.90	529.90		529.03	529.03
DIST.PARZIALI TERRENO		2.79	6.34		0.87	1.15	5.17		3.68
QUOTE PROGETTO				529.67	529.66	529.66	529.66	529.67	
DIST.PARZIALI PROGETTO				2.50	2.50				

SCAVI E BONIFICHE	
STERRO	0.016 mq

SEZIONE N. : 26
 QT. PROGETTO : 528.243
 DIST.PROG. : 500.000
 DIST.PREC. : 20.000
 DIST.SUCC. : 20.000

RILEVATI	
RILEVATO	1.867 mq

SCALA 1:200

QT.RIF. 519.412

QUOTE TERRENO	527.62	527.58	527.58	528.25	528.25	527.57	527.58	527.59	527.61
DIST.PARZIALI TERRENO		5.01	2.01	2.04	0.95	1.91	2.23	2.41	3.45
QUOTE PROGETTO			527.58	528.24	528.24	528.24	528.24	527.57	
DIST.PARZIALI PROGETTO			0.66	2.50	2.50	0.67			

RILEVATI	
RILEVATO	0.681 mq

SEZIONE N. : 27
 QT. PROGETTO : 526.828
 DIST.PROG. : 520.000
 DIST.PREC. : 20.000
 DIST.SUCC. : 20.000

SCALA 1:200

QT.RIF. 517.838

QUOTE TERRENO	527.01		526.74	526.75		525.80	525.67
DIST.PARZIALI TERRENO		8.86	1.14	6.70		3.30	
QUOTE PROGETTO			526.79 526.83	526.83		526.83 526.41	
DIST.PARZIALI PROGETTO			2.50	2.50		0.41	

SCAVI E BONIFICHE	
STERRO	1.073 mq

SEZIONE N. : 28
 QT. PROGETTO : 525.413
 DIST.PROG. : 540.000
 DIST.PREC. : 20.000
 DIST.SUCC. : 20.000

RILEVATI	
RILEVATO	0.576 mq

SCALA 1:200

QT.RIF. 516.155

QUOTE TERRENO	526.16	525.95	525.85	525.56	525.01	524.00	523.15
DIST.PARZIALI TERRENO	4.59	2.14	3.27	2.27	4.24	3.48	
QUOTE PROGETTO			525.85 525.41	525.41	525.41 524.79		
DIST.PARZIALI PROGETTO			0.44	2.50	2.50	0.62	

SCAVI E BONIFICHE	
STERRO	0.910 mq
RILEVATI	
RILEVATO	2.107 mq

SEZIONE N. : 29
 QT. PROGETTO : 524.091
 DIST.PROG. : 560.000
 DIST.PREC. : 20.000
 DIST.SUCC. : 20.000

SCALA 1:200

QT.RIF. 514.041

QUOTE TERRENO	524.38	524.11	524.65	524.02 524.00	520.42
DIST.PARZIALI TERRENO	5.06	2.05	2.89	9.91	
QUOTE PROGETTO			524.66 524.09	524.09 524.09 522.58	
DIST.PARZIALI PROGETTO			0.57 2.50	2.50 1.51	

SCAVI E BONIFICHE	
STERRO	0.144 mq
RILEVATI	
RILEVATO	0.079 mq

SEZIONE N. : 30
 QT. PROGETTO : 523.486
 DIST.PROG. : 580.000
 DIST.PREC. : 20.000
 DIST.SUCC. : 20.000

SCALA 1:200

QT.RIF. 512.988

QUOTE TERRENO	523.88	523.81	523.49 523.45	523.45	521.19	519.10
DIST.PARZIALI TERRENO	2.56	7.44	0.86 2.03	2.92	4.19	
QUOTE PROGETTO			523.60 523.49	523.49 523.45		
DIST.PARZIALI PROGETTO			2.50	2.50		

SCAVI E BONIFICHE	
STERRO	0.292 mq
RILEVATI	
RILEVATO	0.425 mq

SEZIONE N. : 31
 QT. PROGETTO : 522.534
 DIST.PROG. : 600.000
 DIST.PREC. : 20.000
 DIST.SUCC. : 20.000

SCALA 1:200

QT.RIF. 512.652

QUOTE TERRENO	523.25			522.58	522.59		521.83		520.00		519.05
DIST.PARZIALI TERRENO		9.12		0.88	3.22		4.14		2.64		
QUOTE PROGETTO			522.71	522.53	522.53		522.53	521.83			
DIST.PARZIALI PROGETTO				2.50	2.50		0.70				

RILEVATI	
RILEVATO	1.619 mq

SEZIONE N. : 32
 QT. PROGETTO : 521.352
 DIST.PROG. : 620.000
 DIST.PREC. : 20.000
 DIST.SUCC. : 20.000

SCALA 1:200

QT.RIF. 511.601

QUOTE TERRENO	521.97			521.01	521.01		521.00		520.17		518.23
DIST.PARZIALI TERRENO		9.98		2.00	3.23		4.77				
QUOTE PROGETTO			521.26	521.35	521.35		521.35	520.71			
DIST.PARZIALI PROGETTO				2.50	2.50		0.64				

RILEVATI	
RILEVATO	1.783 mq

SEZIONE N. : 33
 QT. PROGETTO : 520.434
 DIST.PROG. : 640.000
 DIST.PREC. : 20.000
 DIST.SUCC. : 20.000

SCALA 1:200

QT.RIF. 510.694

QUOTE TERRENO	521.03	520.80		520.18	520.14	520.14	518.66	517.35
DIST.PARZIALI TERRENO	2.09		7.91	0.41	2.02	4.14	3.42	
QUOTE PROGETTO			520.15	520.43	520.43	520.43	519.95	
DIST.PARZIALI PROGETTO			2.50	2.50	0.48			

SCAVI E BONIFICHE	
STERRO	0.414 mq

SEZIONE N. : 34
 QT. PROGETTO : 520.184
 DIST.PROG. : 660.000
 DIST.PREC. : 20.000
 DIST.SUCC. : 20.000

SCALA 1:200

QT.RIF. 510.593

QUOTE TERRENO	520.57	520.00	520.32	520.32	519.31	518.33	517.61	
DIST.PARZIALI TERRENO		6.03	3.55	0.41	1.61	3.09	3.02	2.27
QUOTE PROGETTO			520.14	520.18	520.18	520.18	519.95	
DIST.PARZIALI PROGETTO			2.50	2.50				

SCAVI E BONIFICHE	
STERRO	0.538 mq
RILEVATI	
RILEVATO	0.618 mq

SEZIONE N. : 35
 QT. PROGETTO : 520.250
 DIST.PROG. : 680.000
 DIST.PREC. : 20.000
 DIST.SUCC. : 20.000

SCALA 1:200

QT.RIF. 510.921

QUOTE TERRENO	520.51	520.12	520.51	520.54	520.30	520.10	519.17	518.30
DIST.PARZIALI TERRENO	4.37	2.19	2.04	1.41	1.18	4.04	4.79	
QUOTE PROGETTO			520.52 520.25		520.25		520.25 519.61	
DIST.PARZIALI PROGETTO				2.50	2.50	0.64		

SCAVI E BONIFICHE	
STERRO	2.739 mq

SEZIONE N. : 36
 QT. PROGETTO : 520.317
 DIST.PROG. : 700.000
 DIST.PREC. : 20.000
 DIST.SUCC. : 20.000

SCALA 1:200

QT.RIF. 511.774

QUOTE TERRENO	521.45		520.90	520.80	520.61	520.00	519.47	519.10
DIST.PARZIALI TERRENO		9.03	0.97	1.70	2.32	3.19	2.79	
QUOTE PROGETTO			521.02 520.32	520.32		520.32 520.40		
DIST.PARZIALI PROGETTO			0.70	2.50	2.50			

SCAVI E BONIFICHE	
STERRO	1.673 mq
RILEVATI	
RILEVATO	0.201 mq

SEZIONE N. : 37
 QT. PROGETTO : 520.086
 DIST.PROG. : 720.000
 DIST.PREC. : 20.000
 DIST.SUCC. : 20.000

SCALA 1:200

QT.RIF. 511.769

QUOTE TERRENO	520.45	520.00	520.00	520.15	520.86	520.82	520.22	519.68
DIST.PARZIALI TERRENO	7.54	2.14	1.53	2.11	1.92	4.43		
QUOTE PROGETTO		520.00 520.09	520.09	520.09	520.09 520.83			
DIST.PARZIALI PROGETTO		2.50	2.50	0.74				

SCAVI E BONIFICHE	
STERRO	1.205 mq

SEZIONE N. : 38
 QT. PROGETTO : 519.301
 DIST.PROG. : 740.000
 DIST.PREC. : 20.000
 DIST.SUCC. : 20.000

SCALA 1:200

QT.RIF. 511.044

QUOTE TERRENO	519.89	519.65	519.53	519.38	519.36	519.20
DIST.PARZIALI TERRENO	6.79	3.21	3.77	2.47	3.76	
QUOTE PROGETTO		519.64 519.30	519.30	519.30 519.43		
DIST.PARZIALI PROGETTO		0.34 2.50	2.50			

SCAVI E BONIFICHE	
STERRO	0.038 mq
RILEVATI	
RILEVATO	0.751 mq

SEZIONE N. : 39
 QT. PROGETTO : 518.587
 DIST.PROG. : 760.000
 DIST.PREC. : 20.000
 DIST.SUCC. : 20.000

SCALA 1:200

QT.RIF. 510.045

QUOTE TERRENO	519.29		518.46	518.24	518.24	517.80
DIST.PARZIALI TERRENO		10.00		2.63	2.10	5.27
QUOTE PROGETTO			518.67 518.59	518.59	518.59 518.24	
DIST.PARZIALI PROGETTO			2.50	2.50	0.35	

RILEVATI	
RILEVATO	0.787 mq

SEZIONE N. : 40
 QT. PROGETTO : 518.448
 DIST.PROG. : 780.000
 DIST.PREC. : 20.000
 DIST.SUCC. : 20.000

SCALA 1:200

QT.RIF. 509.816

QUOTE TERRENO	519.00		518.29	518.29	518.29	517.63
DIST.PARZIALI TERRENO		9.22		0.78	1.24	8.76
QUOTE PROGETTO			518.42 518.45	518.45	518.45 518.17	
DIST.PARZIALI PROGETTO			2.50	2.50		

SCAVI E BONIFICHE	
STERRO	0.948 mq

SEZIONE N. : 41
 QT. PROGETTO : 518.269
 DIST.PROG. : 800.000
 DIST.PREC. : 20.000
 DIST.SUCC. : 20.000

SCALA 1:200

QT.RIF. 509.830

QUOTE TERRENO	519.01			518.44	518.44	518.44	517.65
DIST.PARZIALI TERRENO		9.38		0.62	1.41		8.59
QUOTE PROGETTO			518.57	518.27	518.27	518.27	518.33
DIST.PARZIALI PROGETTO				2.50	2.50		

SCAVI E BONIFICHE	
STERRO	0.232 mq

RILEVATI	
RILEVATO	0.031 mq

SEZIONE N. : 42
 QT. PROGETTO : 517.478
 DIST.PROG. : 820.000
 DIST.PREC. : 20.000
 DIST.SUCC. : 20.000

SCALA 1:200

QT.RIF. 508.747

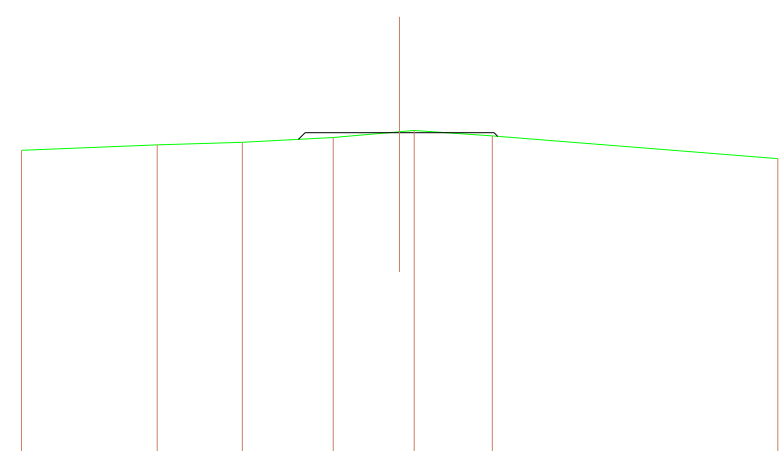
QUOTE TERRENO	517.70		517.60	517.53	517.53	517.53	516.80
DIST.PARZIALI TERRENO		6.67	2.34	0.99	1.04		8.96
QUOTE PROGETTO			517.57	517.48	517.48	517.48	517.40
DIST.PARZIALI PROGETTO				2.50	2.50		

SCAVI E BONIFICHE	
STERRO	0.135 mq
RILEVATI	
RILEVATO	0.314 mq

SEZIONE N. : 43
 QT. PROGETTO : 516.453
 DIST.PROG. : 840.000
 DIST.PREC. : 20.000
 DIST.SUCC. : 20.000

SCALA 1:200

QT.RIF. 507.643



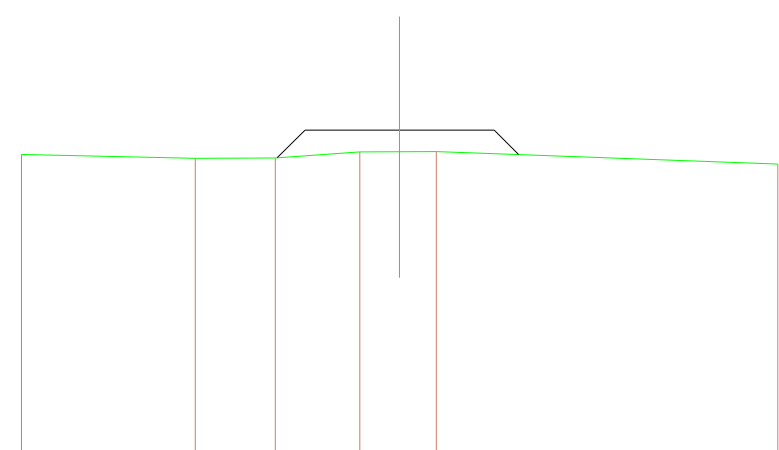
QUOTE TERRENO	515.99	516.13	516.20	516.33	516.48 516.52	516.37	515.77
DIST.PARZIALI TERRENO	3.59	2.25	2.41	1.76	0.38	2.07	7.55
QUOTE PROGETTO				516.27 516.45	516.45	516.45 516.35	
DIST.PARZIALI PROGETTO				2.50	2.50		

RILEVATI	
RILEVATO	3.474 mq

SEZIONE N. : 44
 QT. PROGETTO : 514.972
 DIST.PROG. : 860.000
 DIST.PREC. : 20.000
 DIST.SUCC. : 20.000

SCALA 1:200

QT.RIF. 506.020



QUOTE TERRENO	514.32	514.22	514.23	514.39	514.40	514.40	514.07
DIST.PARZIALI TERRENO	4.59	2.12	2.24	1.05	0.97		9.03
QUOTE PROGETTO			514.24 514.97	514.97	514.97	514.97 514.32	
DIST.PARZIALI PROGETTO			0.74	2.50	2.50	0.65	

RILEVATI	
RILEVATO	4.567 mq

SEZIONE N. : 45
 QT. PROGETTO : 513.427
 DIST.PROG. : 880.000
 DIST.PREC. : 20.000
 DIST.SUCC. : 20.000

SCALA 1:200

QT.RIF. 504.357

QUOTE TERRENO	512.94		512.63		512.93	512.93		512.33		512.29
DIST.PARZIALI TERRENO		5.22		4.78		1.11		3.81		5.08
QUOTE PROGETTO				512.55	513.43	513.43		513.43	512.32	
DIST.PARZIALI PROGETTO				0.88	2.50	2.50		1.10		

RILEVATI	
RILEVATO	0.596 mq

SEZIONE N. : 46
 QT. PROGETTO : 511.882
 DIST.PROG. : 900.000
 DIST.PREC. : 20.000
 DIST.SUCC. : 20.000

SCALA 1:200

QT.RIF. 503.097

QUOTE TERRENO	511.67				511.77	511.77		511.77		511.65		511.31
DIST.PARZIALI TERRENO			9.63			0.37	1.68	2.75			5.57	
QUOTE PROGETTO					511.74	511.88	511.88		511.88	511.74		
DIST.PARZIALI PROGETTO						2.50	2.50					

RILEVATI	
RILEVATO	1.781 mq

SEZIONE N. : 47
 QT. PROGETTO : 510.337
 DIST.PROG. : 920.000
 DIST.PREC. : 20.000
 DIST.SUCC. : 20.000

SCALA 1:200

QT.RIF. 501.556

QUOTE TERRENO	510.53			510.02	510.02	509.86	509.58
DIST.PARZIALI TERRENO		10.00		0.98	2.21		6.81
QUOTE PROGETTO			510.11 510.34	510.34	510.34	509.87	
DIST.PARZIALI PROGETTO			2.50	2.50	0.47		

SCAVI E BONIFICHE	
STERRO	0.946 mq

SEZIONE N. : 48
 QT. PROGETTO : 508.793
 DIST.PROG. : 940.000
 DIST.PREC. : 20.000
 DIST.SUCC. : 20.000

SCALA 1:200

QT.RIF. 500.204

QUOTE TERRENO	509.06	509.04	508.88	509.12 509.12	508.77	508.58	508.29
DIST.PARZIALI TERRENO	5.87	2.07	2.06	2.86	3.14	3.89	
QUOTE PROGETTO			508.93 508.79	508.79	508.79 508.80		
DIST.PARZIALI PROGETTO			2.50	2.50			

SCAVI E BONIFICHE	
STERRO	1.862 mq

SEZIONE N. : 49
 QT. PROGETTO : 507.248
 DIST.PROG. : 960.000
 DIST.PREC. : 20.000
 DIST.SUCC. : 20.000

SCALA 1:200

QT.RIF. 498.974

QUOTE TERRENO	507.79	507.74	507.81	507.72	507.59	507.50	507.21	507.14
DIST.PARZIALI TERRENO	2.68	2.59	2.01	2.73	2.48	4.32	3.20	
QUOTE PROGETTO				507.75 507.25	507.25	507.25 507.48		
DIST.PARZIALI PROGETTO				0.50	2.50	2.50		

SCAVI E BONIFICHE	
STERRO	2.585 mq

SEZIONE N. : 50
 QT. PROGETTO : 505.703
 DIST.PROG. : 980.000
 DIST.PREC. : 20.000
 DIST.SUCC. : 20.000

SCALA 1:200

QT.RIF. 497.597

QUOTE TERRENO	506.49			506.15 506.15	506.18	506.26	506.23	505.99
DIST.PARZIALI TERRENO		9.30		0.70	2.63	2.19	2.33	2.85
QUOTE PROGETTO				506.23 505.70	505.70	505.70 506.16		
DIST.PARZIALI PROGETTO				0.53	2.50	2.50	0.45	

SCAVI E BONIFICHE	
STERRO	0.257 mq
RILEVATI	
RILEVATO	0.242 mq

SEZIONE N. : 51
 QT. PROGETTO : 504.159
 DIST.PROG. : 1000.000
 DIST.PREC. : 20.000
 DIST.SUCC. : 20.000

SCALA 1:200

QT.RIF. 495.956

QUOTE TERRENO	504.89	504.46	504.16	504.84	504.85	504.03
DIST.PARZIALI TERRENO	5.96	4.04	3.78	2.15	4.08	
QUOTE PROGETTO		504.36 504.16	504.16	504.16 504.02		
DIST.PARZIALI PROGETTO		2.50	2.50			

SCAVI E BONIFICHE	
STERRO	8.504 mq

SEZIONE N. : 52
 QT. PROGETTO : 502.614
 DIST.PROG. : 1020.000
 DIST.PREC. : 20.000
 DIST.SUCC. : 20.000

SCALA 1:200

QT.RIF. 494.890

QUOTE TERRENO	503.82	504.05	504.17	503.95	503.70	503.30
DIST.PARZIALI TERRENO	3.69	2.21	4.10	4.67	5.33	
QUOTE PROGETTO		504.16	502.61	502.61	502.61 503.76	
DIST.PARZIALI PROGETTO		1.55	2.50	2.50	1.14	

SCAVI E BONIFICHE	
STERRO	6.034 mq

SEZIONE N. : 53
 QT. PROGETTO : 501.271
 DIST.PROG. : 1040.000
 DIST.PREC. : 20.000
 DIST.SUCC. : 20.000

SCALA 1:200

QT.RIF. 493.489

QUOTE TERRENO	502.71			502.27			501.84
DIST.PARZIALI TERRENO		10.00			10.00		
QUOTE PROGETTO			502.43	501.27	501.27	501.27	502.13
DIST.PARZIALI PROGETTO			1.16	2.50	2.50	0.86	

SCAVI E BONIFICHE	
STERRO	0.046 mq

SEZIONE N. : 54
 QT. PROGETTO : 500.315
 DIST.PROG. : 1060.000
 DIST.PREC. : 20.000
 DIST.SUCC. : 20.000

RILEVATI	
RILEVATO	0.049 mq

SCALA 1:200

QT.RIF. 491.779

QUOTE TERRENO	500.07		500.21	500.35	500.31	500.27	500.34	500.42	500.48
DIST.PARZIALI TERRENO		4.69	3.12	2.19	2.85	2.60	2.55	2.00	
QUOTE PROGETTO				500.33	500.31	500.31	500.31	500.28	
DIST.PARZIALI PROGETTO				2.50	2.50				

SCAVI E BONIFICHE	
STERRO	0.950 mq

SEZIONE N. : 55
 QT. PROGETTO : 499.462
 DIST.PROG. : 1080.000
 DIST.PREC. : 20.000
 DIST.SUCC. : 20.000

SCALA 1:200

QT.RIF. 491.148

QUOTE TERRENO	499.46	499.58	499.62	499.62	499.64	499.67	499.71	499.84
DIST.PARZIALI TERRENO	4.02	2.56	2.05	1.37	1.27	2.34	6.39	
QUOTE PROGETTO			499.59 499.46	499.46		499.46 499.70		
DIST.PARZIALI PROGETTO			2.50	2.50				

SCAVI E BONIFICHE	
STERRO	0.985 mq

SEZIONE N. : 56
 QT. PROGETTO : 498.609
 DIST.PROG. : 1100.000
 DIST.PREC. : 20.000
 DIST.SUCC. : 20.000

SCALA 1:200

QT.RIF. 490.239

QUOTE TERRENO	498.51		498.61	498.84	498.81	498.96
DIST.PARZIALI TERRENO	10.00		0.78	2.12	7.11	
QUOTE PROGETTO		498.73 498.61	498.61	498.61 498.81		
DIST.PARZIALI PROGETTO		2.50	2.50			

SCAVI E BONIFICHE	
STERRO	1.066 mq

SEZIONE N. : 57
 QT. PROGETTO : 497.756
 DIST.PROG. : 1120.000
 DIST.PREC. : 20.000
 DIST.SUCC. : 20.000

SCALA 1:200

QT.RIF. 489.597

QUOTE TERRENO	497.59	497.62	497.67	497.95	498.61
DIST.PARZIALI TERRENO	3.04	3.12	3.85	10.00	
QUOTE PROGETTO			497.77 497.76	497.76	497.76 498.17
DIST.PARZIALI PROGETTO			2.50	2.50	0.41

SCAVI E BONIFICHE	
STERRO	0.249 mq

SEZIONE N. : 58
 QT. PROGETTO : 496.903
 DIST.PROG. : 1140.000
 DIST.PREC. : 20.000
 DIST.SUCC. : 20.000

SCALA 1:200

QT.RIF. 488.493

QUOTE TERRENO	496.52	496.93	496.95	496.96	497.47
DIST.PARZIALI TERRENO	7.76	2.24	1.13	8.87	
QUOTE PROGETTO		496.91 496.90	496.90	496.90 496.98	
DIST.PARZIALI PROGETTO		2.50	2.50		

RILEVATI	
RILEVATO	0.012 mq

SEZIONE N. : 59
 QT. PROGETTO : 496.052
 DIST.PROG. : 1160.000
 DIST.PREC. : 20.000
 DIST.SUCC. : 20.000

SCALA 1:200

QT.RIF. 487.858

QUOTE TERRENO	496.04	496.05	496.05	496.05	496.05	496.67	496.25
DIST.PARZIALI TERRENO	4.39	2.95	2.66	2.87	3.26	3.87	
QUOTE PROGETTO			496.05 496.05	496.05	496.05 496.05		
DIST.PARZIALI PROGETTO			2.50	2.50			

SCAVI E BONIFICHE	
STERRO	2.448 mq

SEZIONE N. : 60
 QT. PROGETTO : 495.268
 DIST.PROG. : 1180.000
 DIST.PREC. : 20.000
 DIST.SUCC. : 20.000

SCALA 1:200

QT.RIF. 487.005

QUOTE TERRENO	495.65	495.61	495.73 495.73	495.74	495.61	495.55
DIST.PARZIALI TERRENO	4.53	5.20	1.78	6.04	2.18	
QUOTE PROGETTO			495.67 495.27	495.27	495.27 495.71	
DIST.PARZIALI PROGETTO			0.40	2.50	2.50	0.44

SCAVI E BONIFICHE	
STERRO	0.002 mq
RILEVATI	
RILEVATO	0.042 mq

SEZIONE N. : 61
 QT. PROGETTO : 494.485
 DIST.PROG. : 1200.000
 DIST.PREC. : 20.000
 DIST.SUCC. : 20.000

SCALA 1:200

QT.RIF. 485.931

QUOTE TERRENO	494.52	494.50	494.48	494.47	494.46	494.34
DIST.PARZIALI TERRENO	3.78	5.07	1.15	1.50	8.50	
QUOTE PROGETTO			494.49 494.49	494.49	494.49 494.45	
DIST.PARZIALI PROGETTO			2.50	2.50		

RILEVATI	
RILEVATO	0.179 mq

SEZIONE N. : 62
 QT. PROGETTO : 493.447
 DIST.PROG. : 1220.000
 DIST.PREC. : 20.000
 DIST.SUCC. : 20.000

SCALA 1:200

QT.RIF. 484.922

QUOTE TERRENO	493.39	493.42	493.43	493.43	493.42	493.46
DIST.PARZIALI TERRENO	2.99	5.95	1.05	2.03	7.97	
QUOTE PROGETTO			493.38 493.45	493.45	493.45 493.42	
DIST.PARZIALI PROGETTO			2.50	2.50		

RILEVATI	
RILEVATO	1.444 mq

SEZIONE N. : 63
 QT. PROGETTO : 492.408
 DIST.PROG. : 1240.000
 DIST.PREC. : 20.000
 DIST.SUCC. : 20.000

SCALA 1:200

QT.RIF. 483.659

QUOTE TERRENO	491.91	491.93	491.93	492.30	491.97	492.00	492.13	492.17
DIST.PARZIALI TERRENO	4.31	2.84	2.85	2.51	2.66	2.65	2.18	
QUOTE PROGETTO			491.93 492.41	492.41	492.41 491.97			
DIST.PARZIALI PROGETTO			0.47	2.50	2.50	0.43		

SCAVI E BONIFICHE	
STERRO	0.182 mq

SEZIONE N. : 64
 QT. PROGETTO : 491.333
 DIST.PROG. : 1260.000
 DIST.PREC. : 20.000
 DIST.SUCC. : 20.000

SCALA 1:200

QT.RIF. 482.738

QUOTE TERRENO	491.23	491.35	491.37	491.37	491.37	491.35	491.11
DIST.PARZIALI TERRENO	6.38	2.43	1.19	0.83	2.58	6.58	
QUOTE PROGETTO			491.36 491.33	491.33	491.33 491.36		
DIST.PARZIALI PROGETTO			2.50	2.50			

RILEVATI	
RILEVATO	0.349 mq

SEZIONE N. : 65
 QT. PROGETTO : 489.892
 DIST.PROG. : 1280.000
 DIST.PREC. : 20.000
 DIST.SUCC. : 20.000

SCALA 1:200

QT.RIF. 481.336

QUOTE TERRENO	489.99	489.85	489.82	489.82	489.82	489.79	489.68
DIST.PARZIALI TERRENO	6.57	2.36	1.07	0.95	5.56	3.49	
QUOTE PROGETTO		489.84 489.89	489.89	489.89	489.89 489.82		
DIST.PARZIALI PROGETTO			2.50	2.50			

RILEVATI	
RILEVATO	0.059 mq

SEZIONE N. : 66
 QT. PROGETTO : 488.415
 DIST.PROG. : 1300.000
 DIST.PREC. : 20.000
 DIST.SUCC. : 20.000

SCALA 1:200

QT.RIF. 479.925

QUOTE TERRENO	488.50	488.39	488.41	488.41	488.41	488.38	488.35
DIST.PARZIALI TERRENO	7.75	2.25	0.86	2.90	3.24	3.00	
QUOTE PROGETTO		488.40 488.42	488.42	488.42	488.42 488.42		
DIST.PARZIALI PROGETTO			2.50	2.50			

SCAVI E BONIFICHE	
STERRO	1.214 mq

SEZIONE N. : 67
 QT. PROGETTO : 486.938
 DIST.PROG. : 1320.000
 DIST.PREC. : 20.000
 DIST.SUCC. : 20.000

SCALA 1:200

QT.RIF. 478.653

QUOTE TERRENO	486.94	486.93		487.14	487.18	487.18	487.26	487.38
DIST.PARZIALI TERRENO	2.99	7.01		1.29	3.26	2.91	2.53	
QUOTE PROGETTO			487.11 486.94	486.94	486.94 487.18			
DIST.PARZIALI PROGETTO			2.50	2.50				

SCAVI E BONIFICHE	
STERRO	0.102 mq

SEZIONE N. : 68
 QT. PROGETTO : 485.482
 DIST.PROG. : 1340.000
 DIST.PREC. : 20.000
 DIST.SUCC. : 20.000

RILEVATI	
RILEVATO	0.042 mq

SCALA 1:200

QT.RIF. 477.149

QUOTE TERRENO	485.32	485.28		485.46	485.46	485.61		486.01
DIST.PARZIALI TERRENO	4.14	4.86		1.00	2.86	7.14		
QUOTE PROGETTO			485.41 485.46	485.46	485.46 485.59			
DIST.PARZIALI PROGETTO			2.50	2.50				

SCAVI E BONIFICHE	
STERRO	0.873 mq

SEZIONE N. : 69
 QT. PROGETTO : 483.998
 DIST.PROG. : 1360.000
 DIST.PREC. : 20.000
 DIST.SUCC. : 20.000

SCALA 1:200

QT.RIF. 475.701

QUOTE TERRENO	484.10	484.00	484.00	484.35 484.40	484.00	484.18	484.25
DIST.PARZIALI TERRENO	5.52	2.71	1.77	3.46	3.14	3.15	
QUOTE PROGETTO			484.00 484.00	484.00	484.00 484.00		
DIST.PARZIALI PROGETTO			2.50	2.50			

RILEVATI	
RILEVATO	0.577 mq

SEZIONE N. : 70
 QT. PROGETTO : 482.535
 DIST.PROG. : 1380.000
 DIST.PREC. : 20.000
 DIST.SUCC. : 20.000

SCALA 1:200

QT.RIF. 474.010

QUOTE TERRENO	482.60	482.43	482.37	482.42	482.52	482.57	482.65	482.57
DIST.PARZIALI TERRENO	4.73	2.71	2.56	3.36	2.11	2.38	2.15	
QUOTE PROGETTO			482.37 482.53	482.53	482.53 482.50			
DIST.PARZIALI PROGETTO			2.50	2.50				

RILEVATI	
RILEVATO	0.598 mq

SEZIONE N. : 71
 QT. PROGETTO : 481.208
 DIST.PROG. : 1400.000
 DIST.PREC. : 20.000
 DIST.SUCC. : 20.000

SCALA 1:200

QT.RIF. 472.737

QUOTE TERRENO	481.77		481.07	481.07	480.81	480.70
DIST.PARZIALI TERRENO		10.00	1.45	4.27	4.28	
QUOTE PROGETTO		481.22 481.21	481.21	481.21 480.99		
DIST.PARZIALI PROGETTO			2.50	2.50		

SCAVI E BONIFICHE	
STERRO	1.496 mq

SEZIONE N. : 72
 QT. PROGETTO : 480.546
 DIST.PROG. : 1420.000
 DIST.PREC. : 20.000
 DIST.SUCC. : 20.000

SCALA 1:200

QT.RIF. 472.284

QUOTE TERRENO	481.32		480.83 480.83	480.62	480.41	480.25
DIST.PARZIALI TERRENO		10.00	0.44	3.67	3.21	2.69
QUOTE PROGETTO		480.93 480.55	480.55	480.55 480.72		
DIST.PARZIALI PROGETTO			0.39 2.50	2.50		

RILEVATI	
RILEVATO	0.071 mq

SEZIONE N. : 73
 QT. PROGETTO : 480.020
 DIST.PROG. : 1440.000
 DIST.PREC. : 20.000
 DIST.SUCC. : 20.000

SCALA 1:200

QT.RIF. 471.373

QUOTE TERRENO	480.14		480.00	480.01	480.01	479.99	479.61
DIST.PARZIALI TERRENO		5.47	2.09	2.43	2.83		7.17
QUOTE PROGETTO				480.01 480.02	480.02	480.02 480.00	
DIST.PARZIALI PROGETTO				2.50	2.50		

SCAVI E BONIFICHE	
STERRO	0.003 mq

SEZIONE N. : 74
 QT. PROGETTO : 479.495
 DIST.PROG. : 1460.000
 DIST.PREC. : 20.000
 DIST.SUCC. : 20.000

RILEVATI	
RILEVATO	0.390 mq

SCALA 1:200

QT.RIF. 470.860

QUOTE TERRENO	479.64	479.66	479.60	479.42	479.06
DIST.PARZIALI TERRENO	2.77	2.30	4.93		10.00
QUOTE PROGETTO			479.51 479.49	479.49	479.49 479.32
DIST.PARZIALI PROGETTO			2.50	2.50	

RILEVATI	
RILEVATO	0.927 mq

SEZIONE N. : 75
 QT. PROGETTO : 478.969
 DIST.PROG. : 1480.000
 DIST.PREC. : 20.000
 DIST.SUCC. : 20.000

SCALA 1:200

QT.RIF. 470.219

QUOTE TERRENO	478.73	478.79	478.85	478.90	478.79 478.78	478.73	478.62	478.47
DIST.PARZIALI TERRENO	2.65	2.77	2.49	2.09	2.45	3.23	4.17	
QUOTE PROGETTO				478.85 478.97	478.97	478.97 478.72		
DIST.PARZIALI PROGETTO				2.50	2.50			

SCAVI E BONIFICHE	
STERRO	0.021 mq

SEZIONE N. : 76
 QT. PROGETTO : 478.434
 DIST.PROG. : 1500.000
 DIST.PREC. : 20.000
 DIST.SUCC. : 20.000

RILEVATI	
RILEVATO	0.329 mq

SCALA 1:200

QT.RIF. 469.748

QUOTE TERRENO	478.05	478.13	478.16	478.44 478.44	478.20	478.22	478.15
DIST.PARZIALI TERRENO	4.78	2.69	2.53	3.72	2.34	3.86	
QUOTE PROGETTO			478.16 478.43	478.43	478.43 478.31		
DIST.PARZIALI PROGETTO			2.50	2.50			

RILEVATI	
RILEVATO	0.399 mq

SEZIONE N. : 77
 QT. PROGETTO : 477.669
 DIST.PROG. : 1520.000
 DIST.PREC. : 20.000
 DIST.SUCC. : 20.000

SCALA 1:200

QT.RIF. 469.009

QUOTE TERRENO	477.36	477.35		477.63	477.64		477.60	477.51
DIST.PARZIALI TERRENO	2.17		7.15	0.68		7.71		2.29
QUOTE PROGETTO				477.46	477.67		477.67	477.63
DIST.PARZIALI PROGETTO				2.50		2.50		

SCAVI E BONIFICHE	
STERRO	0.086 mq

SEZIONE N. : 78
 QT. PROGETTO : 476.893
 DIST.PROG. : 1540.000
 DIST.PREC. : 20.000
 DIST.SUCC. : 20.000

RILEVATI	
RILEVATO	0.087 mq

SCALA 1:200

QT.RIF. 468.333

QUOTE TERRENO	476.88		476.83	476.90	476.93		476.93	476.73
DIST.PARZIALI TERRENO		7.96		2.04	0.76	2.12		7.11
QUOTE PROGETTO			476.83	476.89	476.89		476.89	476.93
DIST.PARZIALI PROGETTO			2.50		2.50			

SCAVI E BONIFICHE	
STERRO	0.620 mq

SEZIONE N. : 79
 QT. PROGETTO : 476.118
 DIST.PROG. : 1580.000
 DIST.PREC. : 20.000
 DIST.SUCC. : 20.000

SCALA 1:200

QT.RIF. 467.681

QUOTE TERRENO	476.36	476.29	476.32	476.24	476.20	476.19	476.19	476.00
DIST.PARZIALI TERRENO	3.00	2.74	4.25	2.02	2.17	2.10	3.72	
QUOTE PROGETTO			476.29 476.12	476.12	476.12 476.20			
DIST.PARZIALI PROGETTO			2.50	2.50				

SCAVI E BONIFICHE	
STERRO	1.338 mq

SEZIONE N. : 80
 QT. PROGETTO : 475.089
 DIST.PROG. : 1580.000
 DIST.PREC. : 20.000
 DIST.SUCC. : 20.000

SCALA 1:200

QT.RIF. 466.857

QUOTE TERRENO	475.84	475.34	475.34	475.21	474.88
DIST.PARZIALI TERRENO	8.91	1.09	4.25	5.75	
QUOTE PROGETTO		475.44 475.09	475.09	475.09 475.27	
DIST.PARZIALI PROGETTO		0.35 2.50	2.50		

RILEVATI	
RILEVATO	0.512 mq

SEZIONE N. : 81
 QT. PROGETTO : 473.289
 DIST.PROG. : 1600.000
 DIST.PREC. : 20.000
 DIST.SUCC. : 8.979

SCALA 1:200

QT.RIF. 464.988

QUOTE TERRENO	473.86	473.57		473.17 473.16	473.22		473.12
DIST.PARZIALI TERRENO		3.04	6.72		3.07	6.93	
QUOTE PROGETTO				473.28 473.29	473.29	473.29 473.21	
DIST.PARZIALI PROGETTO				2.50	2.50		

SCAVI E BONIFICHE	
STERRO	0.002 mq

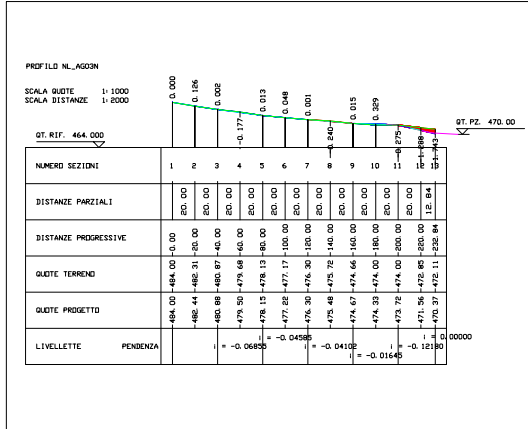
SEZIONE N. : 82
 QT. PROGETTO : 472.368
 DIST.PROG. : 1608.979
 DIST.PREC. : 8.979

RILEVATI	
RILEVATO	0.102 mq

SCALA 1:200

QT.RIF. 464.295

QUOTE TERRENO	473.25			472.37 472.37	472.35	472.34	472.50
DIST.PARZIALI TERRENO		8.95		1.05	2.45	2.71	4.84
QUOTE PROGETTO				472.39 472.37	472.37	472.37 472.35	
DIST.PARZIALI PROGETTO				2.50	2.50		



SCAVI E BONIFICHE	
STERRO	0.302 mq
RILEVATI	
RILEVATO	0.014 mq

SEZIONE N. : 1
 QT. PROGETTO : 484.000
 DIST.PROG. : 0.000
 DIST.SUCC. : 20.000

SCALA 1:200

QT.RIF. 475.353

QUOTE TERRENO	483.55	483.62	483.85	484.00	484.10	484.15	484.00	484.00	484.00
DIST.PARZIALI TERRENO	2.05	3.51	2.48	1.96	0.94	3.01	2.80	3.25	
QUOTE PROGETTO				483.94 484.00	484.00		484.00 484.15		
DIST.PARZIALI PROGETTO				2.50	2.50				

SCAVI E BONIFICHE	
STERRO	0.047 mq
RILEVATI	
RILEVATO	0.789 mq

SEZIONE N. : 2
 QT. PROGETTO : 482.437
 DIST.PROG. : 20.000
 DIST.PREC. : 20.000
 DIST.SUCC. : 20.000

SCALA 1:200

QT.RIF. 473.574

QUOTE TERRENO	481.65	481.68	481.93	482.31	482.50	482.46	482.48
DIST.PARZIALI TERRENO	3.47	2.72	3.81	3.00	3.14	3.87	
QUOTE PROGETTO			482.02 482.44	482.44	482.44 482.49		
DIST.PARZIALI PROGETTO			0.42 2.50	2.50			

SCAVI E BONIFICHE	
STERRO	0.343 mq
RILEVATI	
RILEVATO	0.201 mq

SEZIONE N. : 3
 QT. PROGETTO : 480.877
 DIST.PROG. : 40.000
 DIST.PREC. : 20.000
 DIST.SUCC. : 20.000

SCALA 1:200

QT.RIF. 472.431

QUOTE TERRENO	480.58	480.60	480.78	480.87	481.16	481.23	481.28
DIST.PARZIALI TERRENO	2.14	5.82	2.03	3.80	3.45	2.76	
QUOTE PROGETTO			480.77 480.88	480.88	480.88 481.13		
DIST.PARZIALI PROGETTO			2.50	2.50			

SCAVI E BONIFICHE	
STERRO	0.931 mq

SEZIONE N. : 4
 QT. PROGETTO : 479.504
 DIST.PROG. : 60.000
 DIST.PREC. : 20.000
 DIST.SUCC. : 20.000

SCALA 1:200

QT.RIF. 471.208

QUOTE TERRENO	479.54	479.58	479.64	479.68 479.68	479.73	479.80	479.91
DIST.PARZIALI TERRENO	2.32	5.06	2.62	2.17	2.32	5.29	
QUOTE PROGETTO			479.64 479.50	479.50	479.50 479.74		
DIST.PARZIALI PROGETTO			2.50	2.50			

SCAVI E BONIFICHE	
STERRO	0.043 mq
RILEVATI	
RILEVATO	0.137 mq

SEZIONE N. : 5
 QT. PROGETTO : 478.146
 DIST.PROG. : 80.000
 DIST.PREC. : 20.000
 DIST.SUCC. : 20.000

SCALA 1:200

QT.RIF. 469.695

QUOTE TERRENO	478.00	478.00	478.07	478.13 478.15	478.20	478.26	478.33	478.39
DIST.PARZIALI TERRENO	5.93	2.16	1.91	0.41	2.36	2.65	2.09	2.48
QUOTE PROGETTO			478.05 478.15	478.15	478.15 478.19			
DIST.PARZIALI PROGETTO			2.50	2.50				

SCAVI E BONIFICHE	
STERRO	0.005 mq
RILEVATI	
RILEVATO	0.162 mq

SEZIONE N. : 6
 QT. PROGETTO : 477.216
 DIST.PROG. : 100.000
 DIST.PREC. : 20.000
 DIST.SUCC. : 20.000

SCALA 1:200

QT.RIF. 468.773

QUOTE TERRENO	477.11	477.18 477.17	477.28	477.44
DIST.PARZIALI TERRENO	9.34	0.66	3.95	6.05
QUOTE PROGETTO		477.17 477.22	477.22	477.22 477.23
DIST.PARZIALI PROGETTO		2.50	2.50	

SCAVI E BONIFICHE	
STERRO	0.009 mq
RILEVATI	
RILEVATO	0.015 mq

SEZIONE N. : 7
 QT. PROGETTO : 476.300
 DIST.PROG. : 120.000
 DIST.PREC. : 20.000
 DIST.SUCC. : 20.000

SCALA 1:200

QT.RIF. 467.925

QUOTE TERRENO	476.22	476.24	476.29	476.30	476.34	476.48	476.63
DIST.PARZIALI TERRENO	3.23	3.52	3.24	3.62	2.49	3.88	
QUOTE PROGETTO			476.29 476.30	476.30	476.30 476.31		
DIST.PARZIALI PROGETTO			2.50	2.50			

SCAVI E BONIFICHE	
STERRO	1.281 mq

SEZIONE N. : 8
 QT. PROGETTO : 475.478
 DIST.PROG. : 140.000
 DIST.PREC. : 20.000
 DIST.SUCC. : 20.000

SCALA 1:200

QT.RIF. 467.108

QUOTE TERRENO	475.74	475.72	475.70
DIST.PARZIALI TERRENO	10.00	10.00	
QUOTE PROGETTO		475.72 475.48	475.48 475.71
DIST.PARZIALI PROGETTO		2.50	2.50

RILEVATI	
RILEVATO	0.076 mq

SEZIONE N. : 9
 QT. PROGETTO : 474.673
 DIST.PROG. : 160.000
 DIST.PREC. : 20.000
 DIST.SUCC. : 20.000

SCALA 1:200

QT.RIF. 466.207

QUOTE TERRENO	474.92	474.69	474.66	474.59	474.70
DIST.PARZIALI TERRENO	4.56	5.44	7.53	2.47	
QUOTE PROGETTO		474.67	474.67	474.67 474.64	
DIST.PARZIALI PROGETTO		2.50	2.50		

RILEVATI	
RILEVATO	1.753 mq

SEZIONE N. : 10
 QT. PROGETTO : 474.329
 DIST.PROG. : 180.000
 DIST.PREC. : 20.000
 DIST.SUCC. : 20.000

SCALA 1:200

QT.RIF. 465.664

QUOTE TERRENO	474.25	474.00	474.00 474.00	474.00	474.00
DIST.PARZIALI TERRENO	7.14	2.86	3.05	6.75	
QUOTE PROGETTO		474.00 474.33	474.33	474.33 474.00	
DIST.PARZIALI PROGETTO		0.33 2.50	2.50	0.33	

SCAVI E BONIFICHE	
STERRO	1.424 mq

SEZIONE N. : 11
 QT. PROGETTO : 473.725
 DIST.PROG. : 200.000
 DIST.PREC. : 20.000
 DIST.SUCC. : 20.000

SCALA 1:200

QT.RIF. 465.335

QUOTE TERRENO	474.00	474.00		474.00	474.00	473.99	473.89	473.77	473.67
DIST.PARZIALI TERRENO		2.93	6.87		1.82	3.51	2.58	2.09	
QUOTE PROGETTO				474.00	473.72	473.72	473.72	473.96	
DIST.PARZIALI PROGETTO				2.50	2.50				

SCAVI E BONIFICHE	
STERRO	8.049 mq

SEZIONE N. : 12
 QT. PROGETTO : 471.564
 DIST.PROG. : 220.000
 DIST.PREC. : 20.000
 DIST.SUCC. : 12.840

SCALA 1:200

QT.RIF. 463.799

QUOTE TERRENO	473.03		472.91	472.91	472.86	472.85		472.75		472.52
DIST.PARZIALI TERRENO		5.32	2.13	2.26		4.11		5.89		
QUOTE PROGETTO			472.91	471.56	471.56	471.56	471.56	472.76		
DIST.PARZIALI PROGETTO			1.35	2.50	2.50	1.19				

SCAVI E BONIFICHE	
STERRO	11.726 mq

SEZIONE N. : 13
 QT. PROGETTO : 470.369
 DIST.PROG. : 232.840
 DIST.PREC. : 12.840

SCALA 1:200

QT.RIF. 462.874

QUOTE TERRENO	472.38			472.11	472.01	472.00	471.91	471.83
DIST.PARZIALI TERRENO		10.00		2.84	2.38	2.24	2.54	
QUOTE PROGETTO		472.23	470.37	470.37	470.37	472.00		
DIST.PARZIALI PROGETTO			1.86	2.50	2.50	1.63		