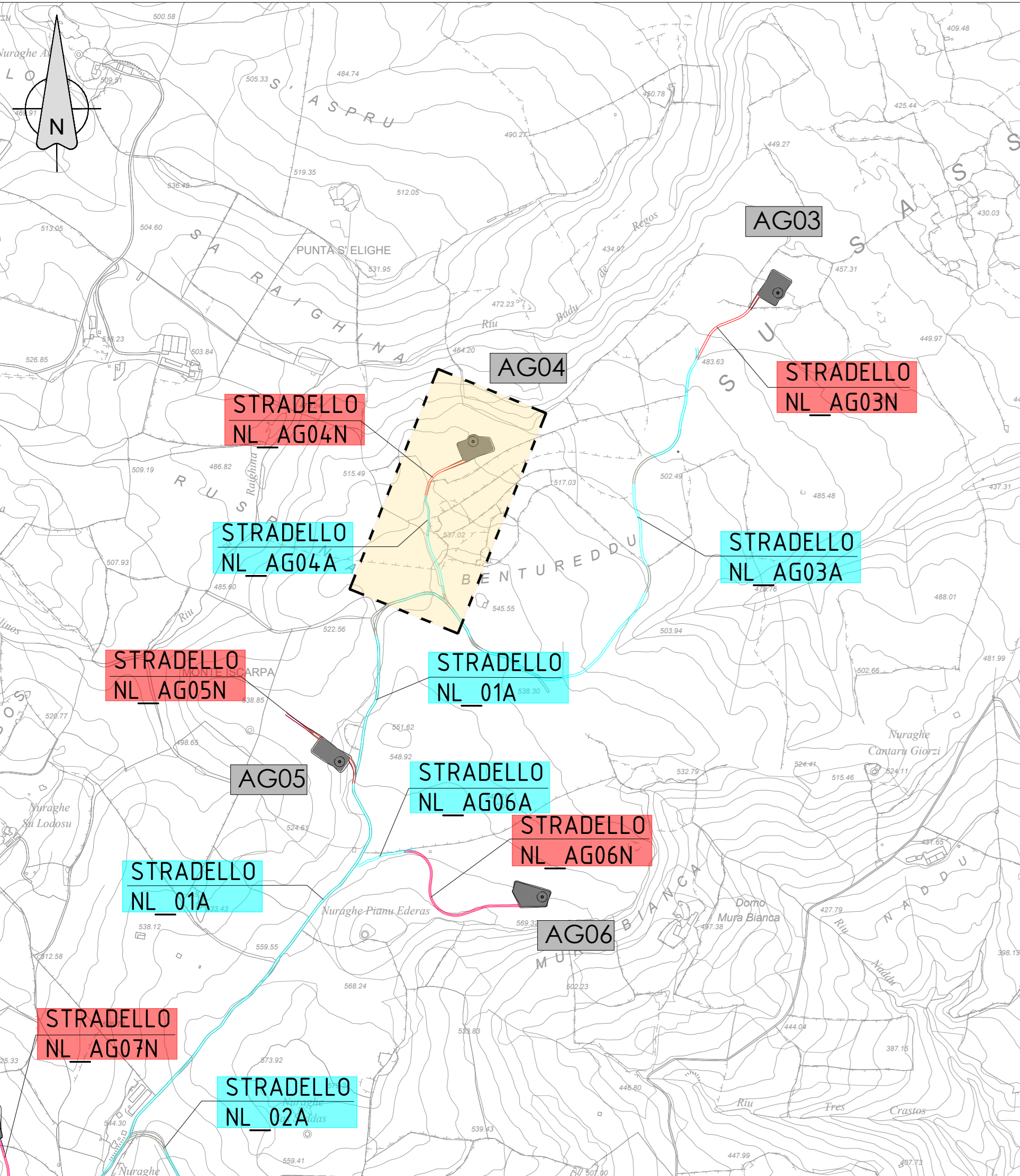
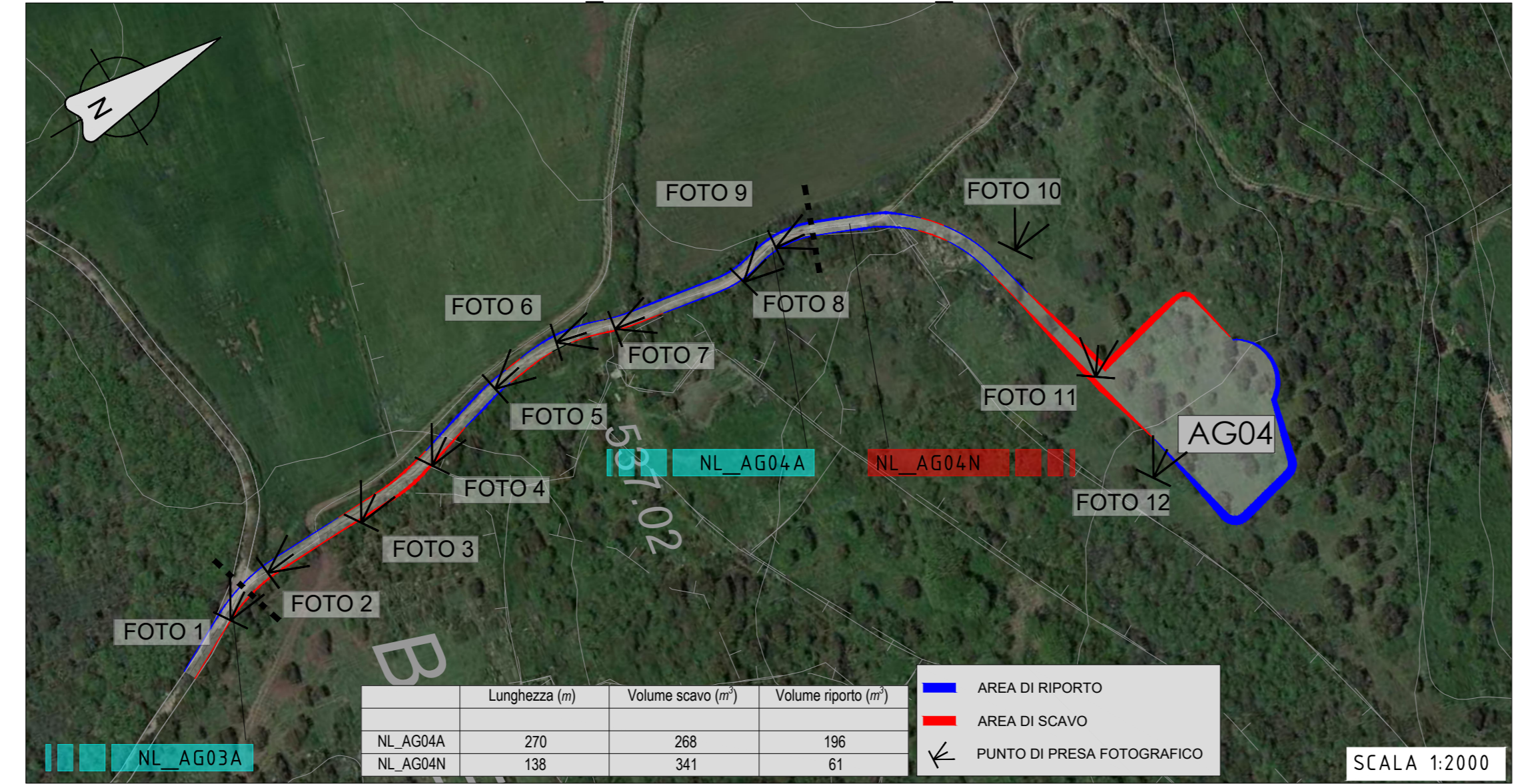


INQUADRAMENTO GENERALE INTERVENTI REALIZZAZIONE ADEGUAMENTI VIABILITA' ESISTENTE - SCALA 1:10.000


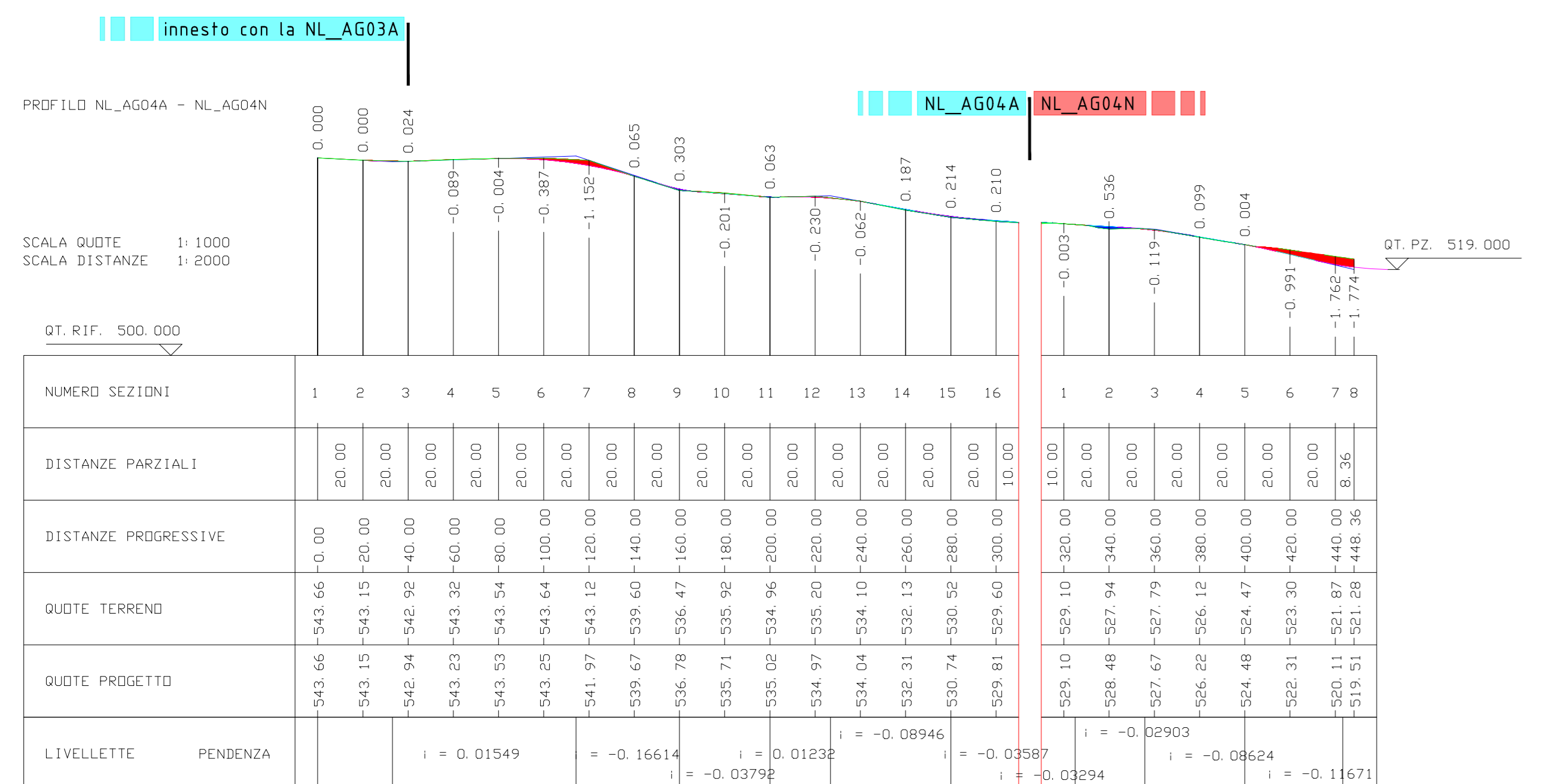
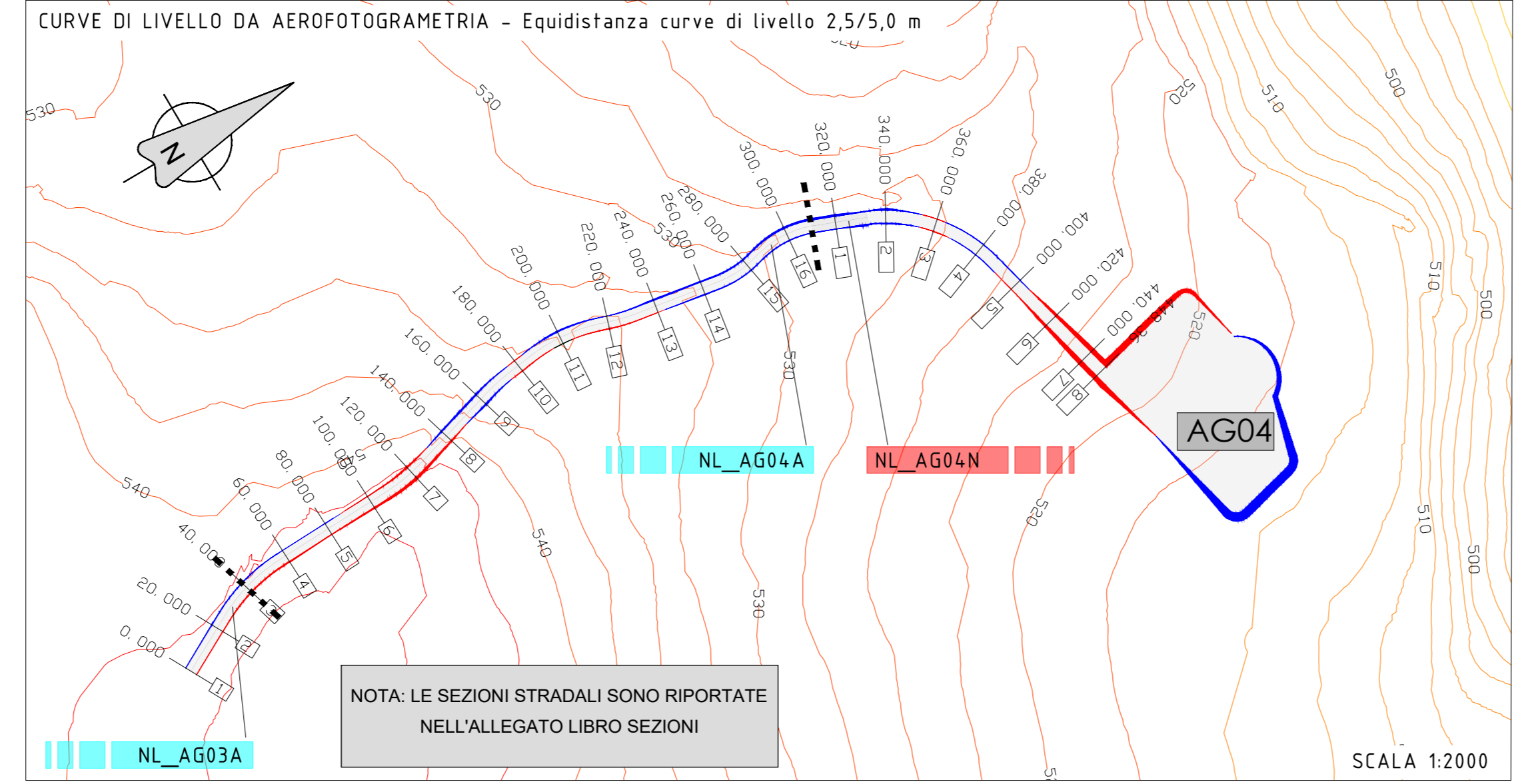


- LEGENDA**
- Viabilità principale esistente utilizzata per il trasporto dei componenti nel sito d'installazione
 - Strada comunale esistente utilizzata per il trasporto dei componenti nel sito d'installazione (da adeguare alle specifiche di trasporto)
 - Tratti di strade/piste sterrate di nuova realizzazione
 - Ingombro piano piazzole e fondazioni
 - Area cabina collettore
 - Area Accantieramento

PLANIMETRIA ADEGUAMENTI VIABILITA' ESISTENTE (NL_AG04A) E NUOVA VIABILITA' (NL_AG04N) SU FOTO AEREA E CURVE DI LIVELLO DA CTR



PLANIMETRIA ADEGUAMENTI VIABILITA' ESISTENTE (NL_AG04A) E NUOVA VIABILITA' (NL_AG04N) SU CURVE DI LIVELLO DA RILIEVO LIDAR



IMPIANTO EOLICO "NULVI" COMUNE DI NULVI

PROponente: Sardegna Nulvi 1 Srl
Via Nazionale n. 39
09024 - Nuraminis (SU)

OGGETTO: Analisi nuova viabilità e adeguamenti strade vicinali/interpoderali e di accesso alle piazzole NL_AG04A - NL_AG04N

COORDINAMENTO: **bia** energia viva

REDATTORE: Dott. Ing. Nereo Delino, Dott. Ing. Carlo Foddis

GRUPPO DI LAVORO S.I.A. (List of engineers)

00 Novembre 2023 Emissione per procedura VVA
REV. DATA DESCRIZIONE REVISIONE