INQUADRAMENTO GENERALE INQUADRAMENTO SU CTR SCALA 1:25000

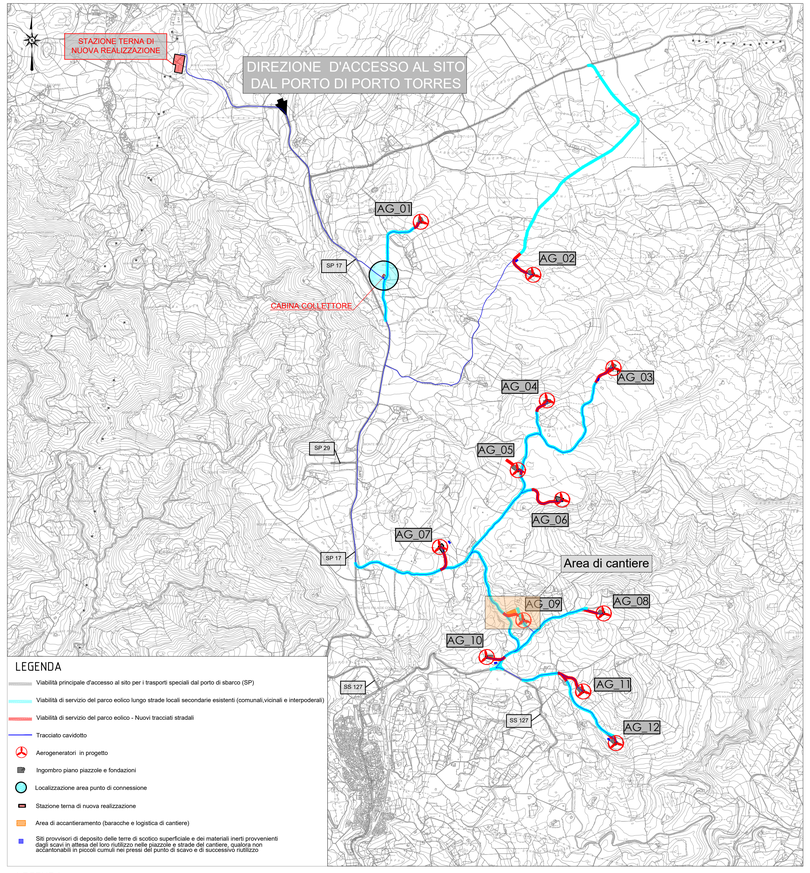

LEGENDA

- Viabilità principale d'accesso al sito per i trasporti speciali dal porto di sbarco (SP)
- Viabilità di servizio del parco eolico lungo strade locali secondarie esistenti (comunali,vicinali e interpoderali)
- Viabilità di servizio del parco eolico - Nuovi tracciati stradali
- Tracciato cavidotto
- Aerogeneratori in progetto
- Ingombro piano piazzole e fondazioni
- Localizzazione area punto di connessione
- Stazione terna di nuova realizzazione
- Area di accantieramento (baracche e logistica di cantiere)
- Siti provvisori di deposito delle terre di scotico superficiale e dei materiali inerti provvenienti dagli scavi in attesa del loro riutilizzo nelle piazzole e strade del cantiere, qualora non accantonabili in piccoli cumuli nei pressi del punto di scavo e di successivo riutilizzo

LEGENDA

WTG	Italy GAUSS-BOAGA		Geografiche WGS84	
	EST	NORD	EST	NORD
AG_01	1479029,0464	4521087,3576	8°45'3,41"	40°50'25,67"
AG_02	1480315,7332	4520479,3516	8°45'58,42"	40°50'6,06"
AG_03	1481235,1736	4519411,4791	8°46'37,79"	40°49'31,50"
AG_04	1480473,4608	4519040,1343	8°46'5,32"	40°49'19,40"
AG_05	1480139,7388	4518240,4325	8°45'51,17"	40°48'53,44"
AG_06	1480646,0344	4517902,9167	8°46'12,82"	40°48'42,54"
AG_07	1479247,9582	4517359,9487	8°45'13,21"	40°48'24,81"
AG_08	1481122,5731	4516599,2794	8°46'33,30"	40°48'0,30"
AG_09	1480203,4876	4516520,6146	8°45'54,08"	40°47'57,67"
AG_10	1479782,8548	4516099,0329	8°45'36,18"	40°47'43,96"
AG_11	1480888,1393	4515704,4094	8°46'23,39"	40°47'31,26"
AG_12	1481263,0676	4515113,0583	8°46'39,45"	40°47'12,11"

FOTO 1

PLANIMETRIA AREA DI CANTIERE SU FOTO AEREA SCALA 1:2000

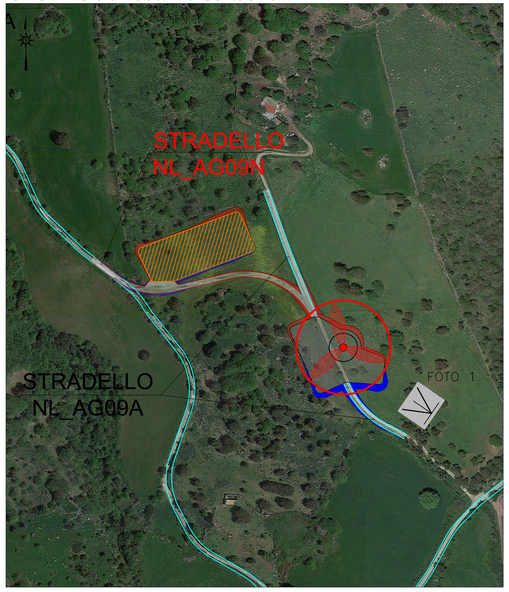

INQUADRAMENTO AREA DI CANTIERE SU CATASTALE SCALA 1:4000

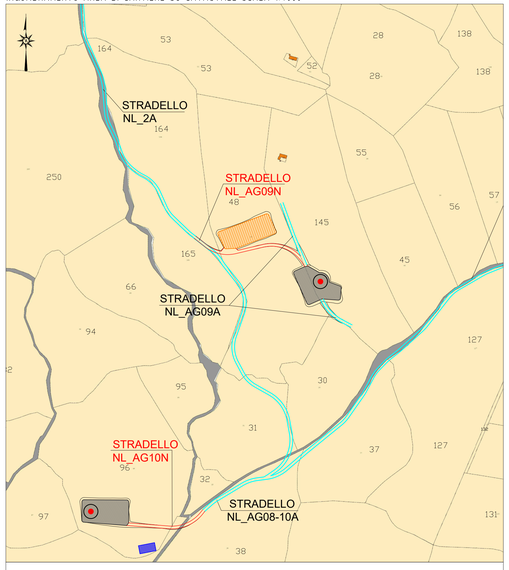

Estremi catastali particelle interessate dalle opere per l'area di cantiere:

- Area di cantiere: Foglio 12 Mappale 48

DISTRIBUZIONE PLANIMETRICA TIPOLOGICA AREA DI CANTIERE SCALA 1:500

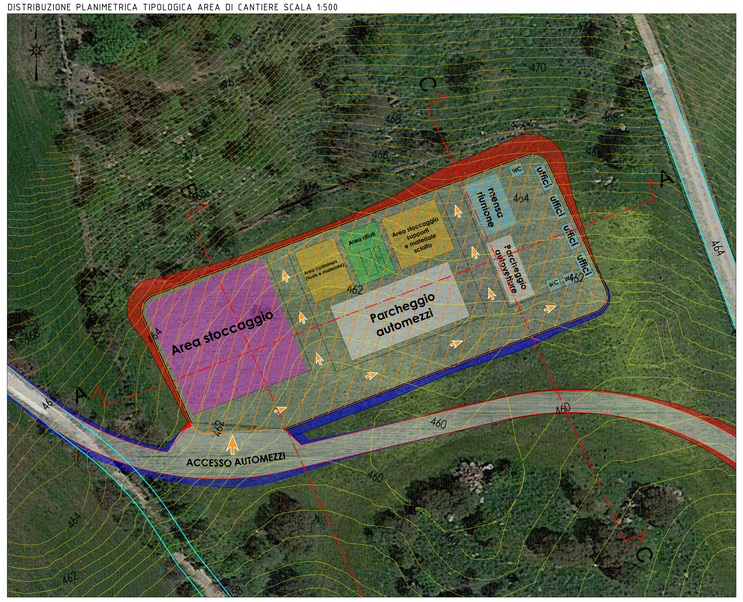

LEGENDA SEZIONI

- PROFILO TERRENO
- PROFILO PIANO DI PROGETTO
- AREA DI RIPORTO
- AREA DI SCAVO

LEGENDA	
SUPERFICIE AREA DI CANTIERE (mq)	3864

VOLUMETRIA DI SCAVO OPERE PER L'AREA DI CANTIERE		
	SCAVO (mc)	RIPORTO (mc)
AREA DI CANTIERE	2609,00	1700,00

SEZIONE A-A Scala 1:500

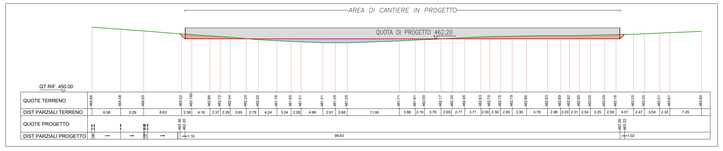

SEZIONE B-B Scala 1:500

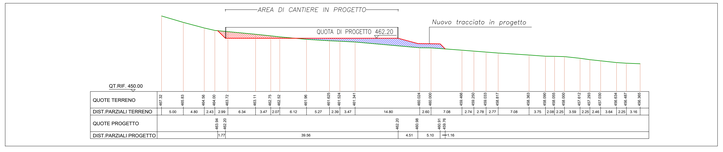

SEZIONE C-C Scala 1:500

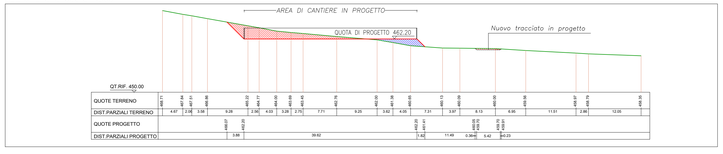

IMPIANTO EOLICO "NULVI" — **COMUNE DI NULVI**

PROPONENTE

Sardegna Nulvi 1 Srl
Via Nazionale n. 39
09024 - Nuraminis (SU)

IMPIANTO EOLICO "NULVI" NEL COMUNE DI NULVI

OGGETTO:
Sistemazione area di accantieramento

CODICE ELABORATO
NL_PC_T013

COORDINAMENTO

energia viva bia

BIA srl
P.IVA 03983480926
cod. destinatario KRRH6B9
+ 39 347 596 5651
energiaviva@gmail.com
energiaviva@pec.it
piazza dell'Annunziata n.7
09123 Cagliari (CA) I Sardegna

GRUPPO DI LAVORO S.I.A.
Dott.ssa Geol. Cosima Alzori
Dott. Guido Calzu
Dott.Archeol. Fabrizio Deiaxu
Dott. Ing. Ivano Distinto
Dott.ssa Ing. Silvia Evaria
Dott.ssa Ing. Francesca Fiori
Dott. Ing. Carlo Foddis
Dott.ssa Ing. Ilaria Giovagnoro
Dott. Nat. Giorgio La
Dott. Fotografo Luca Lai
Dott. Ing. Francesco Longo
Dott. Ing Bruno Marrosi
Dott. Nat. Nicola Mavra
Dott.ssa Ing. Maurizia Mastia
Dott.ssa Ing. Alessandra Scalas
Fotolive Dischedisc

REDATTORE

Dott. Ing. Ivano Distinto
Dott. Ing. Carlo Foddis

PAO SYSTEM
Ingegneria per l'ambiente

REV	DATA	DESCRIZIONE REVISIONE
00	Novembre 2023	Emissione per procedura VIA

Sardegna Nulvi 1 SRL - TUTTI I DIRITTI SONO RISERVATI A NORMA DI LEGGE