

Confini comuni interessati

- Nuoro
- Oliena
- Orgosolo

Legenda

- o Aerogeneratori ORXX
- Rotore
- Piazzole di montaggio
- Linea MT
- Linea AT
- Viabilità di progetto
- SEU
- BESS
- SE RTN 150 kV
- Area cantiere
- Limiti comuni Sardegna

Perimetro aree incendiate

- Aree incendiate 2022
- Aree incendiate 2021
- Aree incendiate 2020
- Aree incendiate 2019
- Aree incendiate 2018
- Aree incendiate 2017
- Aree incendiate 2016
- Aree incendiate 2015
- Aree incendiate 2014
- Aree incendiate 2013
- Aree incendiate 2012

AUTORIZZAZIONE UNICA Ex D. LGS. N. 387/2003



Progetto Definitivo

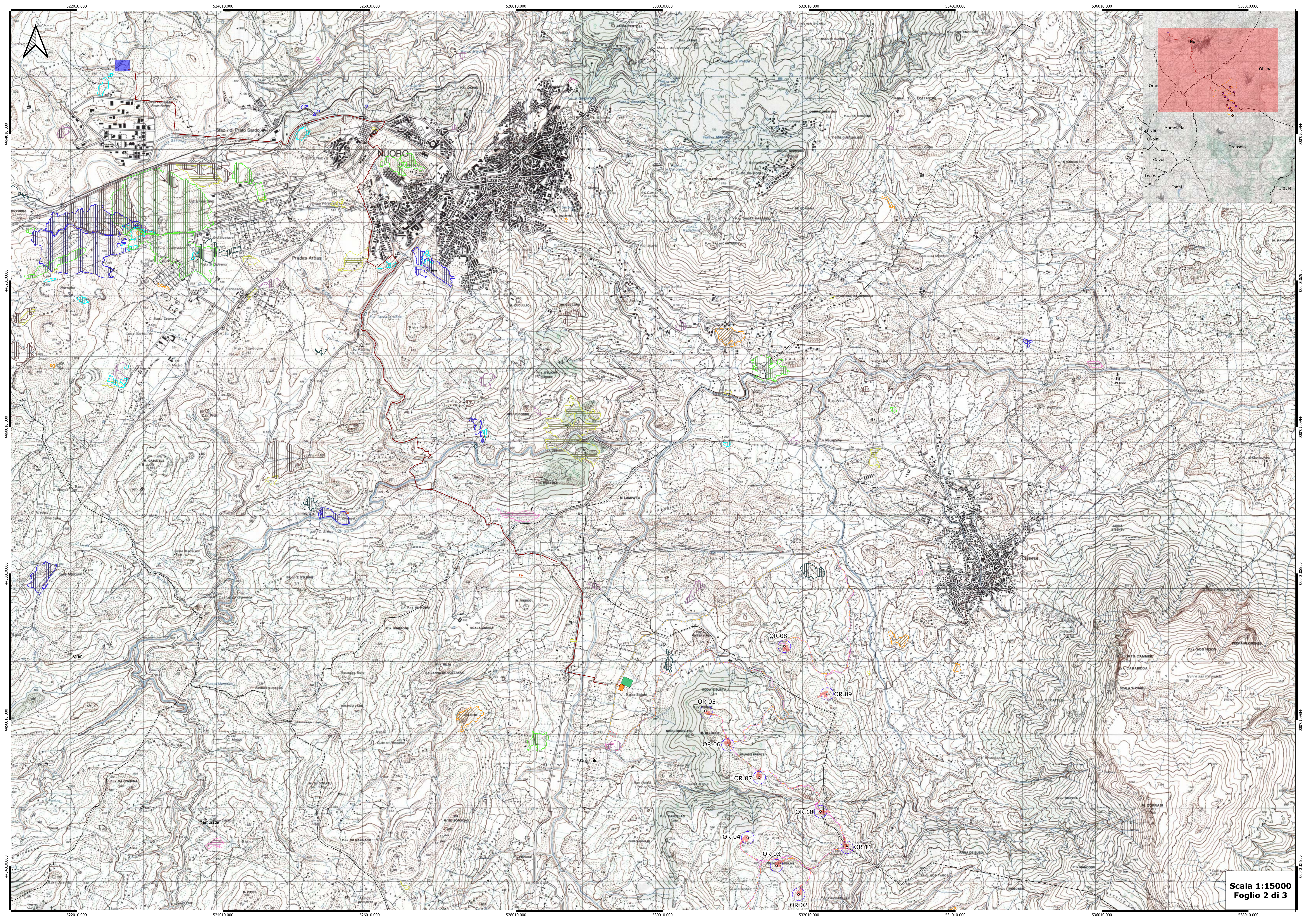
Parco Eolico Orgosolo-Oliena

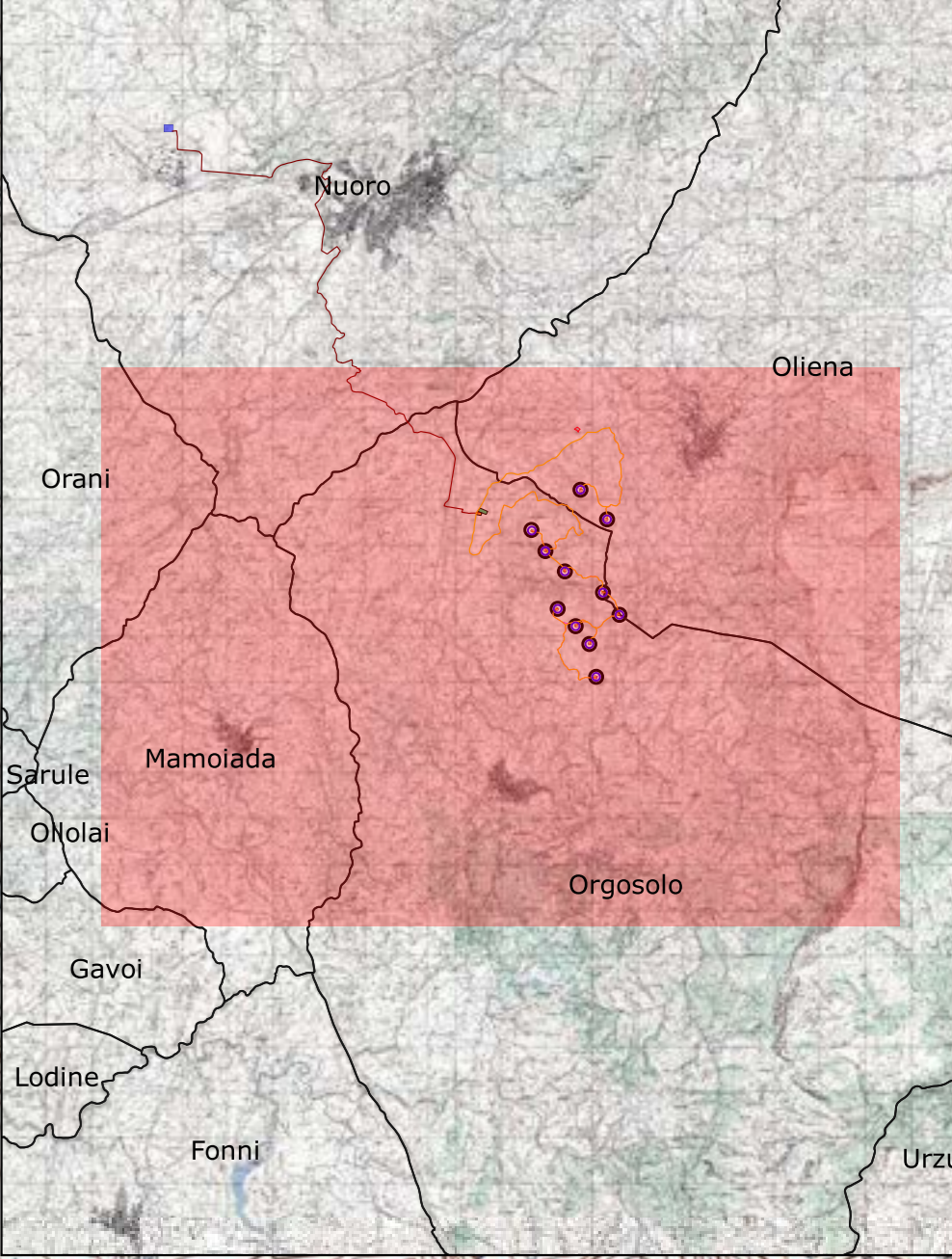
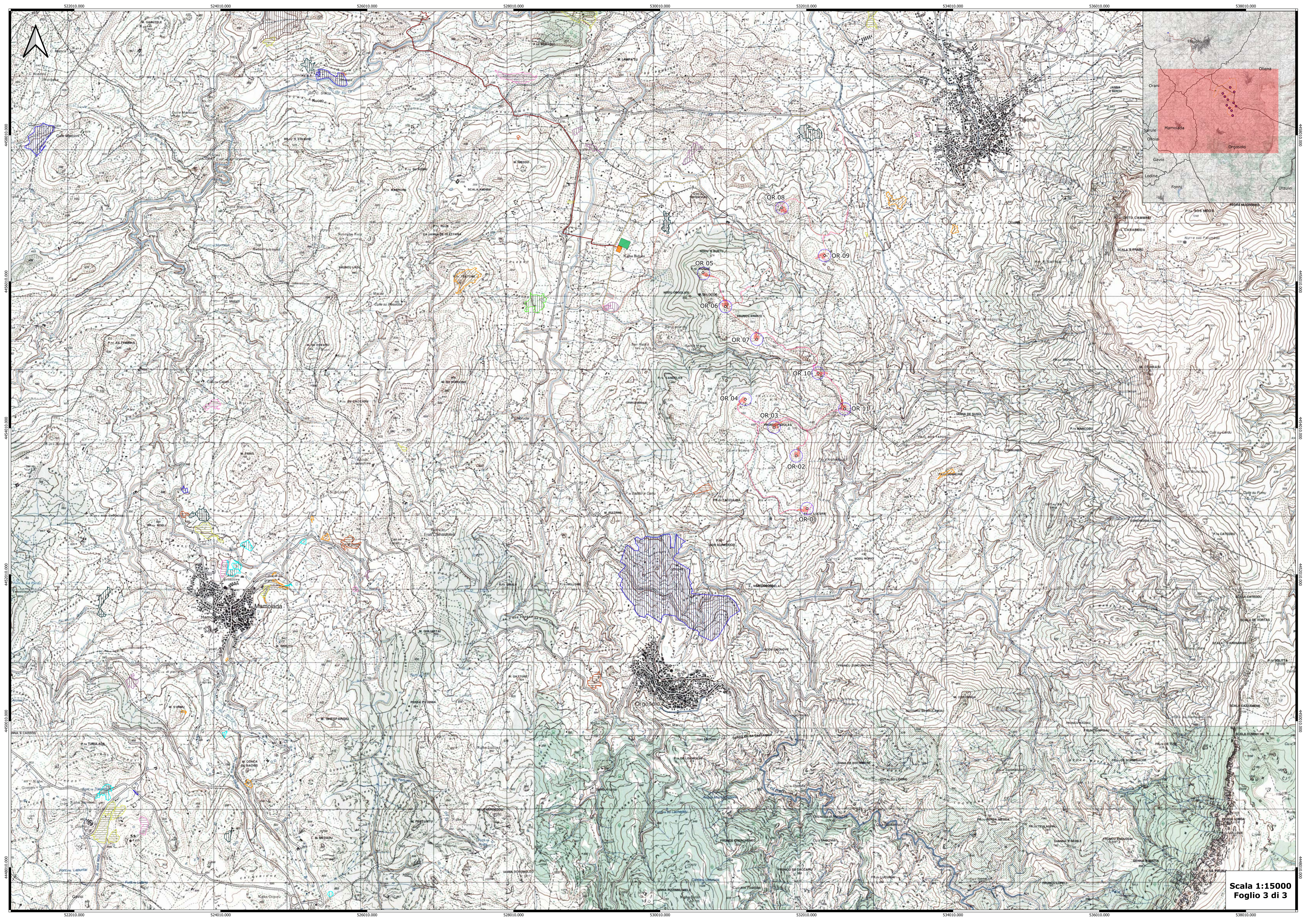
Titolo elaborato:

Carta delle aree percorse dal fuoco con area d'impianto

RF	RB	GD	EMISSIONE	20/03/24	0	0
REDDATTO	CONTR.	APPROV.	DESCRIZIONE REVISIONE DOCUMENTO	DATA	REV	

<p>PROPONENTE</p>  <p>SCIROCCO PRIME SRL Via A. De Gasperi n. 8 74023 Grottaglie (TA)</p>	<p>CONSULENZA</p>  <p>ECODOR Via A. De Gasperi n. 8 74023 Grottaglie (TA)</p> <p>PROGETTISTA Ing. Gaetano D'Oronzio</p>		
Codice ORSA127	Formato AG	Scala 1:30000	Foglio 1 di 3





Scala 1:15000
Foglio 3 di 3