


Confini comuni interessati
 Nuoro
 Oliena
 Orgosolo

Legenda
 o Aerogeneratori ORXX
 Rotore
 Piazzole di montaggio
 Linea MT
 Linea AT
 Viabilità di progetto
 SEU
 BESS
 SE RTN 150 kV
 Area cantiere
 Perimetro area vasta 10 km
 Limiti comuni Sardegna

P.P.R.
Aspetto insediativo
 Componenti insediativo
 AREE ESTRATTIVE DI PRIMA CATEGORIA (MINIERE)
 AREE ESTRATTIVE DI SECONDA CATEGORIA (CAVE)
 AREE INFRASTRUTTURE
 AREE SPECIALI E AREE MILITARI
 CENTRI ANTICA PRIMA FORMAZIONE
 EDIFICATO URBANO DIFFUSO
 ESPANSIONI FINO ANNI 50
 ESPANSIONI RECENTI
 GRANDE DISTRIBUZIONE COMMERCIALE
 INSEDIAMENTI PRODUTTIVI
 INSEDIAMENTI TURISTICI
 NUCLEI CASE SPARSE
 Grandi aree industriali



Reti e infrastrutture
 Nodi dei trasporti
 Impianti ferroviari lineari
 Reti stradali
 Depuratori
 Condotta idrica
 Ciclo dei rifiuti
 Centrale elettrica
 Linee elettriche

AUTORIZZAZIONE UNICA Ex D. Lgs. n. 387/2003


 Progetto Definitivo
Parco Eolico Orgosolo-Oliena

Titolo elaborato:
Carta dei vincoli paesaggistici (D.Lgs. 42/2004 e NTA P.P.R.) con area vasta - Aspetto insediativo

MF	RB	GD	EMISSIONE	20/03/24	0	0
REDATTO	CONTR.	APPROV.	DESCRIZIONE REVISIONE DOCUMENTO	DATA	REV	

<p>PROPONENTE</p>  SCIROCCO PRIME SRL Via A. De Gasperi n. 8 74023 Grottaglie (TA)	<p>CONSULENZA</p>  ECODOR SRL Via A. De Gasperi n. 8 74023 Grottaglie (TA) PROGETTISTA Ing. Gaetano D'Oronzio		
Codice ORSA138	Formato A0	Scala 1:40000	Foglio 1 di 3

