

AUTORIZZAZIONE UNICA EX D. LGS. N. 387/2003



Progetto Definitivo

Parco Eolico Orgosolo-Oliena

Titolo elaborato:

Relazione Paesaggistica

RB	TL	GD	EMISSIONE	27/12/23	0	0
REDATTO	CONTR.	APPROV.	DESCRIZIONE REVISIONE DOCUMENTO	DATA	REV	

PROPONENTE



SCIROCCO PRIME SRL

Via A. De Gasperi n. 8
74023 Grottaglie (TA)

CONSULENZA



GECODOR SRL

Via A. De Gasperi n. 8
74023 Grottaglie (TA)

PROGETTISTA

Ing. Gaetano D'Oronzio

Codice
ORSA101

Formato A4

Scala

Foglio 1 di 440

Sommario

1. PREMESSA	4
2. INQUADRAMENTO TERRITORIALE	5
3. STATO ATTUALE DEL PAESAGGIO	8
4. INDICAZIONE ED ANALISI DEI LIVELLI DI TUTELA	12
4.1 Strumenti di tutela nazionale	12
4.2 Strumenti di tutela regionale	16
4.2.1 Piano Paesaggistico Regionale (PPR)	16
4.2.2 Piano per l'Assetto Idrogeologico (P.A.I.)	17
4.2.3 Vincolo idrogeologico	19
4.2.4 Usi civici	20
4.2.5 Piano Energetico Ambientale della Regione Sardegna (PEARS)	21
4.3 Strumenti di tutela provinciale	22
4.4 Strumenti di tutela comunale	22
5. DESCRIZIONE GENERALE DELL'IMPIANTO	25
5.1 Caratteristiche tecniche dell'aerogeneratore	26
5.2 Viabilità e piazzole	27
5.3 Descrizione opere elettriche	29
5.3.1 Aerogeneratori	29
5.3.2 Impianto BESS (Battery Energy Storage System)	30
5.3.3 Stazione Elettrica Utente di trasformazione	31
5.3.4 Linee elettriche di collegamento MT	32
5.3.5 Linea elettrica di collegamento 150 kV	35
5.3.6 Stazione Elettrica della RTN Terna 150 kV di Nuoro	35
6. DESCRIZIONE COSTRUZIONE, ESERCIZIO E DISMISSIONE IMPIANTO	36
6.1 Costruzione	36
6.1.1 Opere civili	36
6.1.2 Opere elettriche e di telecomunicazione	37
6.1.3 Installazione aerogeneratori	37
6.2 Esercizio e manutenzione	38
6.3 Dismissione dell'impianto	38
7 COMPATIBILITA' DELL'OPERA CON GLI STRUMENTI DI TUTELA	38
7.1 Compatibilità dell'opera con gli strumenti di tutela nazionale e regionale	39

<i>7.1.1 Sistema delle Tutele D.Lgs 42/2004</i>	39
<i>7.1.2 Aree idonee ai sensi del D.Lgs 199/2021</i>	45
<i>7.1.3 Aree vincolate dal punto di vista ambientale come da “Progetto Natura 2000”</i>	46
<i>7.1.4 Compatibilità dell’opera con l’uso del suolo</i>	53
<i>7.1.5 Beni paesaggistici di notevole interesse storico – culturale</i>	55
<i>7.1.6 Compatibilità dell’opera con il Piano Paesaggistico Regionale (PPR)</i>	62
<i>7.1.7 Compatibilità dell’opera con il Piano per Assetto Idrogeologico (P.A.I.)</i>	69
<i>7.1.8 Compatibilità dell’opera con il Vincolo Idrogeologico – R.D.L. 3267/23</i>	83
<i>7.1.9 Compatibilità dell’opera con gli usi civici</i>	84
<i>7.1.10 Compatibilità dell’opera con Delibera G.R. n. 59/90</i>	88
7.2 Impatto dell’opera con gli strumenti di tutela provinciale	95
7.3 Impatto dell’opera con gli strumenti di tutela comunale	98
8 GLI IMPATTI DEL PROGETTO SUL PAESAGGIO	99
9 INTERVISIBILITA’	100
10 VALUTAZIONE DELL’IMPATTO VISIVO SUL PAESAGGIO	102
10.1 Valutazione di Q	104
10.2 Valutazione di N	104
10.3 Valutazione di V	105
10.4 Valutazione di P	106
10.5 Valutazione di B	106
10.6 Valutazione di F	110
10.7 Valutazione dell’impatto paesaggistico dell’impianto in progetto in fase di esercizio	111
<i>10.7.1 Valutazione di Q e N</i>	111
<i>10.7.2 Valutazione di V</i>	114
<i>10.7.3 Valutazione di P</i>	116
<i>10.7.4 Valutazione di B</i>	117
<i>10.7.5 Valutazione di F</i>	127
<i>10.7.6 Valutazione dell’Impatto Paesaggistico IP</i>	130
11 FOTOINSERIMENTI	137
12 CONCLUSIONI	138
ALLEGATO 1: INVETNARIO TERRE CIVICHE COMUNE DI Orgosolo	139
ALLEGATO 2: INVETNARIO TERRE CIVICHE COMUNE DI Oliena	191
ALLEGATO 3: INVETNARIO TERRE CIVICHE COMUNE DI NUORO	336

1. PREMESSA

La relazione paesaggista è stata redatta con l'obiettivo di verificare la compatibilità progettuale del Parco Eolico Orgosolo-Oliena con gli aspetti paesaggistici rilevanti dell'area interessata dal progetto.

Il progetto richiede l'Autorizzazione Paesaggistica ai sensi dell'Art. 146 del D.Lgs. 42/04 e di Accertamento di Compatibilità Paesaggistica in quanto il progetto ha le connotazioni di grande impegno territoriale in accordo al DPCM 12/12/2005.

Il procedimento di Autorizzazione Paesaggistica ai sensi del D.Lgs. 42/2004, si inserisce all'interno del procedimento di Valutazione di Impatto Ambientale di competenza Ministeriale essendo la potenza nominale dell'impianto superiore ai 30 MW.



Figura 1.1: Localizzazione Impianto Eolico Orgosolo Oliena

Nel presente studio vengono analizzati lo stato dei luoghi ante-operam, le caratteristiche del progetto e lo stato dei luoghi post realizzazione delle opere.

Pertanto, ai sensi dell'art. 146 c. 4 e 5 del Codice dei Beni Culturali e del Paesaggio, la presente relazione è costituita dai seguenti principali paragrafi:

- 1) lo stato attuale del bene paesaggistico interessato e gli elementi di valore paesaggistico in esso presenti;
- 2) la descrizione del progetto;
- 3) gli impatti del progetto sul paesaggio;
- 4) gli interventi di mitigazione adottati ed eventualmente necessari.

2. INQUADRAMENTO TERRITORIALE

L'impianto eolico presenta una potenza totale pari a 109,8 MWp ed è costituito da n. 11 aerogeneratori di potenza nominale pari a 7,2 MWp, modello Vestas V172 con altezza torre pari a 114 m e rotore pari a 172 m e un sistema di accumulo di energia (BESS) della potenza pari a 30,6 MW.

Gli aerogeneratori sono collegati tra loro mediante un cavidotto interrato in Media Tensione 33 kV che convoglia l'elettricità presso una Stazione Elettrica Utente (SEU) di trasformazione 150/33 kV, al fine di collegarsi alla Stazione Elettrica (SE) 150 kV della Rete di Trasmissione Nazionale (RTN) Terna di Nuoro (NU), di nuova realizzazione, attraverso un cavidotto interrato a 150 kV.

L'impianto interessa prevalentemente il Comune di Orgosolo (NU), ove ricadano 9 aerogeneratori, la Stazione Elettrica Utente (SEU) di trasformazione 150/33 kV e il sistema di accumulo di energia (BESS), il Comune di Oliena (NU), ove ricadono 2 aerogeneratori e il Comune di Nuoro (NU), dove ricade la Stazione Elettrica RTN Terna 150 kV (**Figura 2.1**).

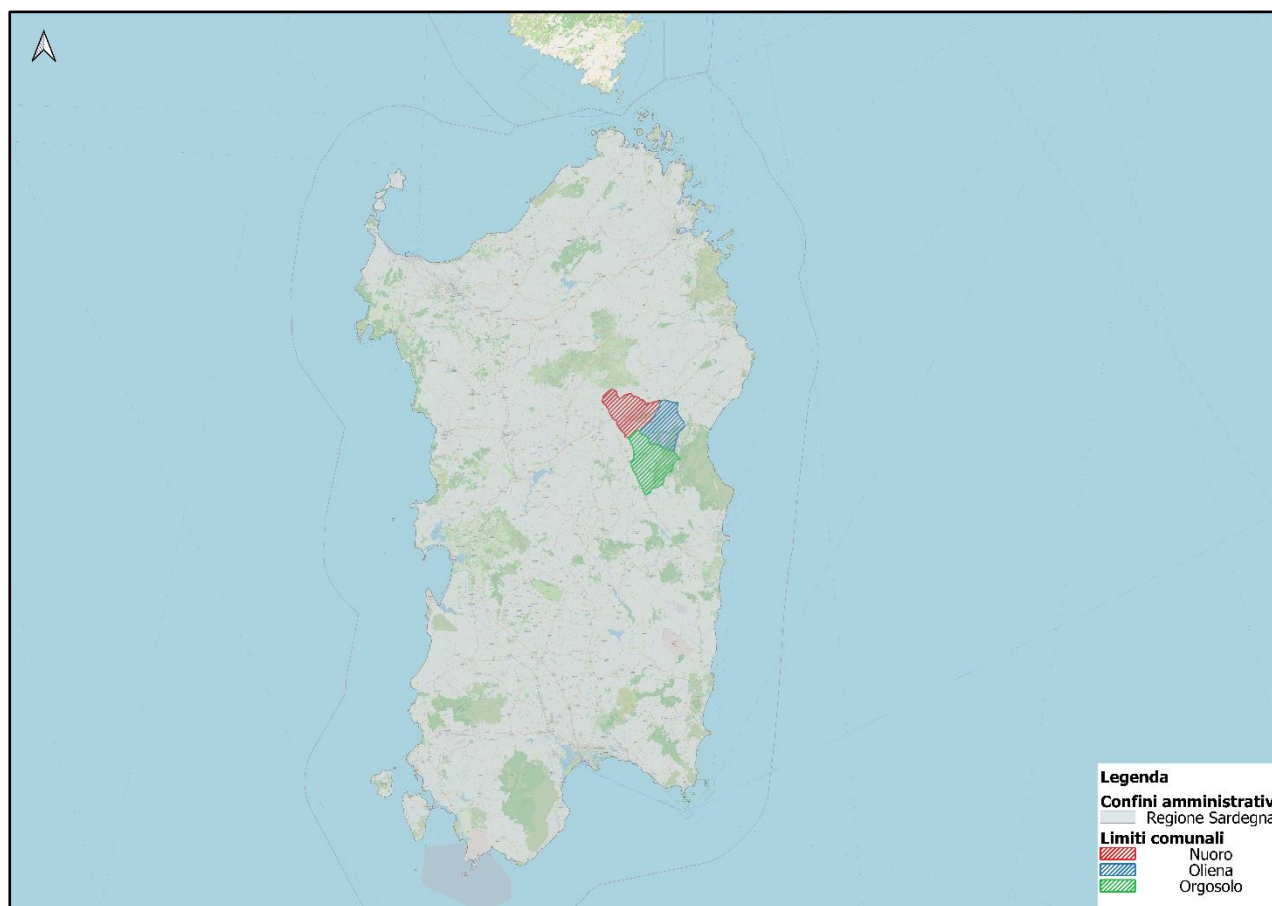


Figura 2.1: Inquadramento territoriale - Limiti amministrativi comuni interessati.

Le turbine eoliche sono collegate mediante un sistema di linee elettriche interrate di Media Tensione a 33 kV allocate prevalentemente in corrispondenza del sistema di viabilità interna, necessario alla costruzione e alla gestione futura dell'impianto e realizzato prevalentemente adeguando il sistema viario esistente e realizzando nuovi tratti di raccordo per consentire il transito dei mezzi eccezionali.

Le linee elettriche in Media Tensione vengono collegate alla SEU 150/33 kV, posizionata ad Ovest rispetto agli aerogeneratori di progetto e che a sua volta si collega alla Stazione Elettrica 150 kV della RTN Terna mediante una linea elettrica interrata a 150 kV.

La Soluzione Tecnica Minima Generale (CP202200734-1), fornita da Terna, prevede che l'impianto eolico in progetto venga collegato in antenna a 150 kV sulla nuova Stazione Elettrica (SE) della RTN 150 kV da inserire in entra – esce alla linea RTN a 150 kV "Taloro – Siniscola 2", previa realizzazione del nuovo elettrodotto a 150 kV tra la nuova SE e il futuro ampliamento a 150 kV della SE RTN "Ottana".

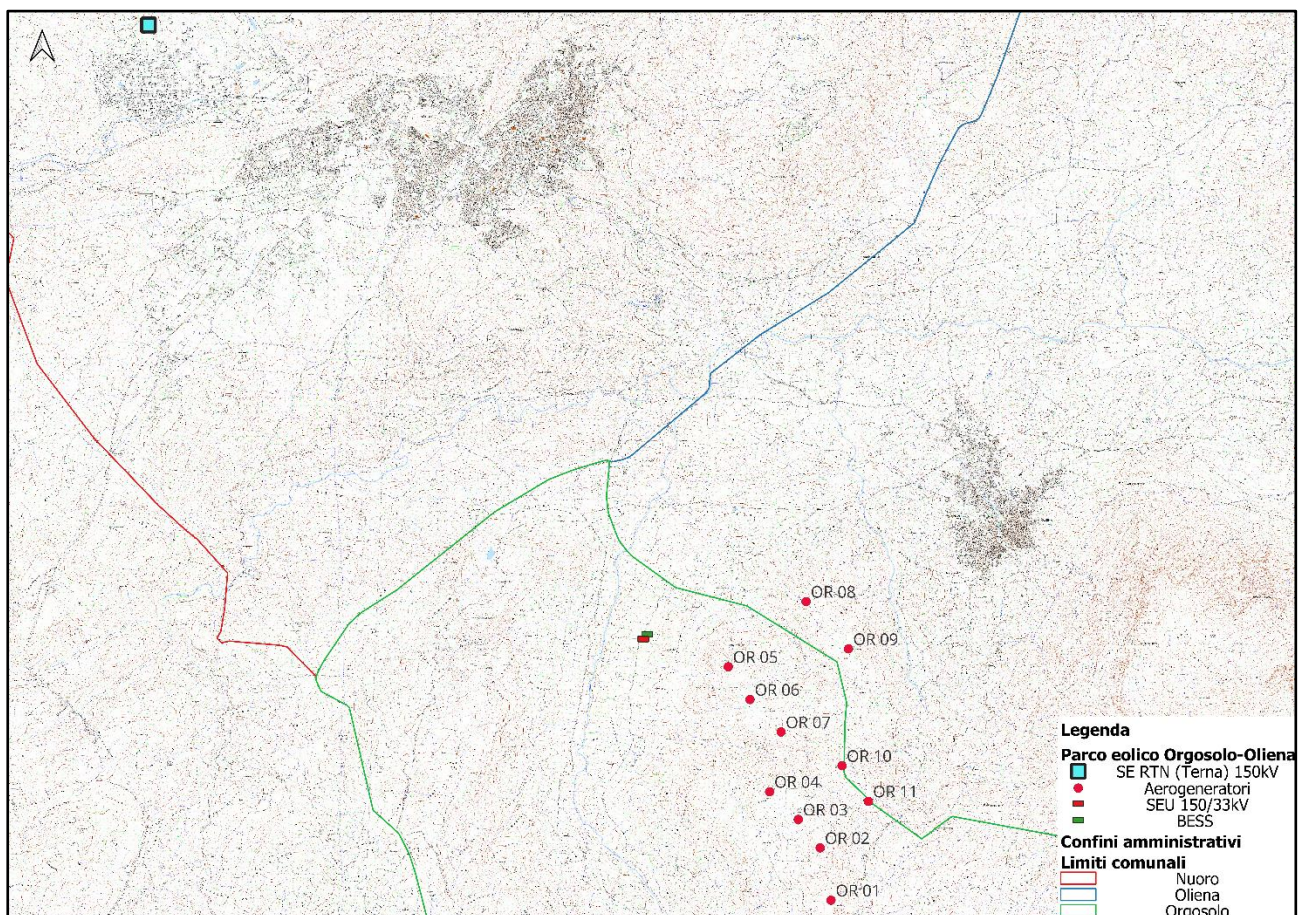


Figura 2.2: Layout d'impianto su IGM con i limiti amministrativi dei comuni interessati.

La caratterizzazione paesaggistica è stata estesa a tutta l'area vasta, ovvero la porzione di territorio nella quale si esauriscono gli effetti significativi, diretti e indiretti, dell'intervento con riferimento alla tematica ambientale.

L'area vasta è individuata come un buffer, pari a 50 volte l'altezza massima della turbina eolica, rispetto al perimetro dell'area d'impianto su cui vengono effettuati specifici approfondimenti, ovvero un buffer pari a $50 \times 200 \text{ m} = 10.000 \text{ m}$, dove 220 m è l'altezza massima dell'aerogeneratore ($H_{\text{hub}} + \text{Raggio rotore} = 114 \text{ m} + 86 + 114 \text{ m} = 200 \text{ m}$).

Sulla base della suddetta definizione di area vasta (**Figura 2.4**), sono state predisposte le cartografie tematiche a corredo della presente.

L'area d'impianto (**Figura 2.3**) contiene al suo interno gli aerogeneratori ed ha estensione di circa 358 ettari.

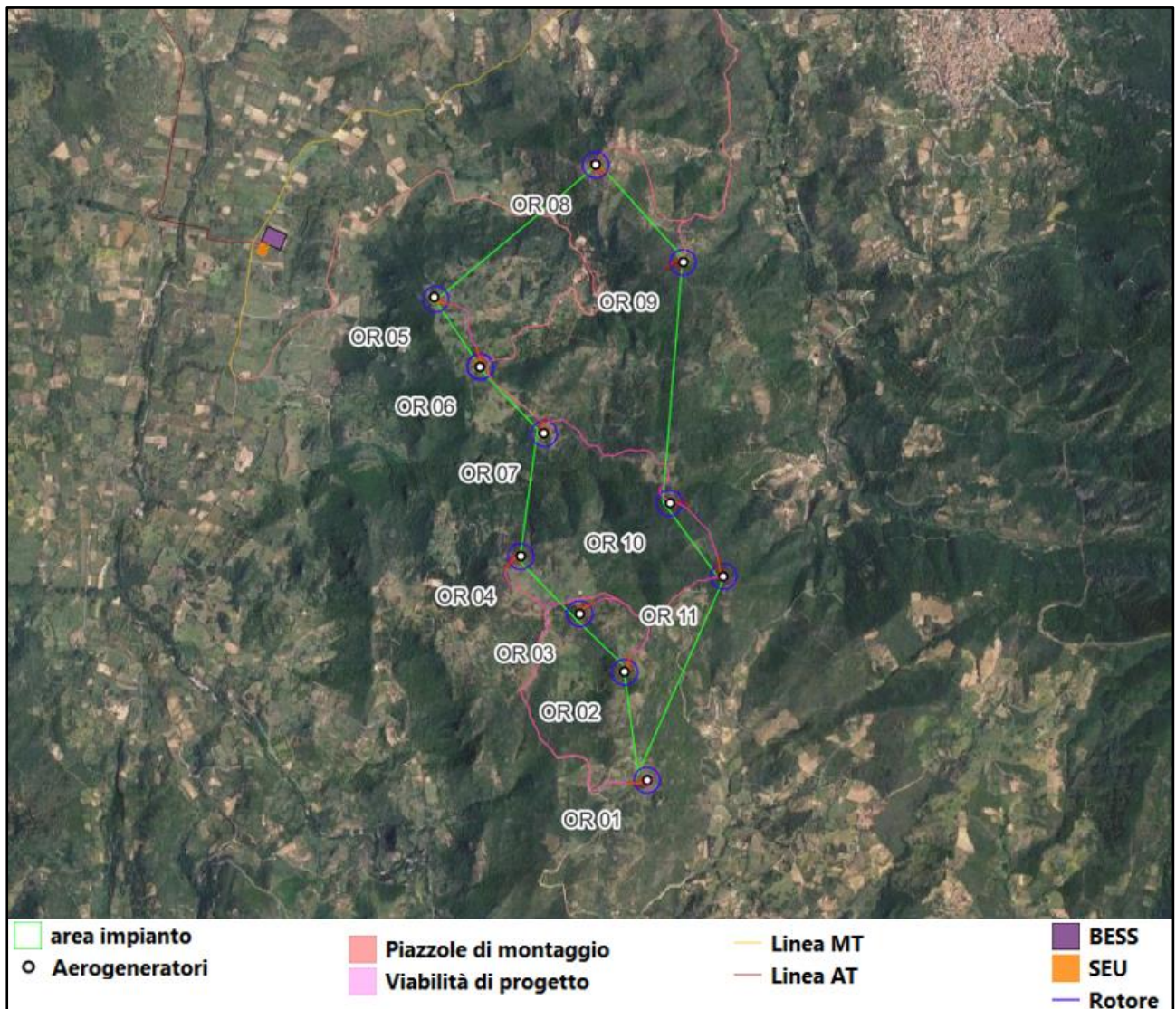


Figura 2.3: Area d'impianto.

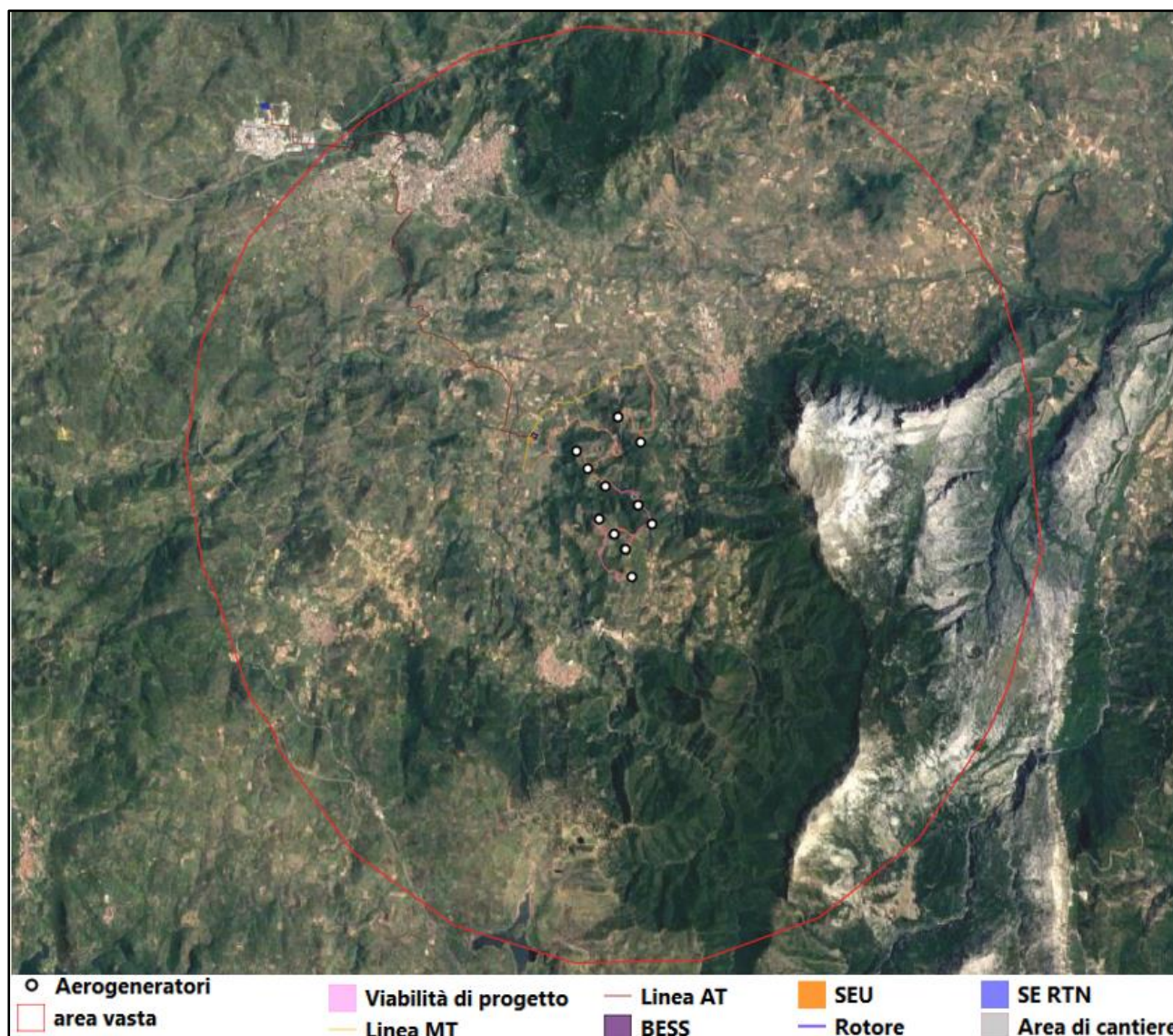


Figura 2.4: Perimetro area vasta

3. STATO ATTUALE DEL PAESAGGIO

L'impianto interessa la zona meridionale del Comune di Oliena, dove ricadono i 2 aerogeneratori, la zona settentrionale del Comune di Orgosolo, ove ricadono i 9 aerogeneratori, la Stazione Elettrica Utente (SEU) di trasformazione 150/33 kV e il sistema di accumulo di energia (BESS), e il Comune di Nuoro (NU), dove ricade la Stazione Elettrica RTN Terna 150 kV.

Il territorio di Orgosolo si estende per 222,6 kmq a circa 620 metri sul livello del mare, è ubicato in provincia di Nuoro e conta circa 3900 abitanti.

Il borgo preserva la sua parte antica con vicoli ripidi e tortuosi, con le tipiche e semplici case barbaricine e muri caratterizzati da murales che rappresentano la cultura e le tradizioni del posto.

Il territorio comunale si identifica con la presenza del Supramonte, vasto territorio selvaggio che si estende per circa 3.360 ettari nel cuore della Sardegna, per le sue caratteristiche di inaccessibilità è stato per secoli rifugio di banditi e pastori, al centro della Barbagia.

La superficie del Supramonte è profondamente modellata dal processo carsico, caratterizzata da profonde gole, grotte e anfratti e dai Monte San Giovanni (1316 m) e Monte Fumai (1316 m).

Nel territorio si trova la foresta di Sas Baddes dove si possono trovare specie come il leccio, il tasso, il ginepro e l'agrifoglio. L'unica area pianeggiante del territorio comunale è la vallata di Locoe, lungo il corso del fiume Cedrino.

La presenza di acqua in questo territorio è assai scarsa e le precipitazioni tendono a raccogliersi in piccole pozze rocciose naturali chiamate "Presethos".

Riguardo la storia del territorio si può dire che si riscontano tracce dell'uomo fino dalla preistoria e in particolare all'età neolitica, periodo in cui sono datati resti ceramici e punte di freccia. Nel comune sono presenti diversi monumenti megalitici, un Dolmen in località Oleili e diversi nuraghi come il nuraghe Mereu, nel cuore del Supramonte, il nuraghe Duvilinò e il nuraghe Ruiu.

Sono presenti anche testimonianze di età punica, mentre non sono state riscontrate tracce rilevanti dell'epoca romana ma sono comunque diversi i reperti relativi a quest'epoca rinvenuti nel territorio.

Ritrovamenti ceramici sono stati rinvenuti in collegamento con il periodo alto-medioevale, mentre la presenza di chiese dedicate a santi orientali indicano anche una probabile presenza bizantina.

Le prime fonti scritte legate al borgo di Orgosolo si attestano al 1328.

Nel secolo successivo Orgosolo passò al Regno di Sardegna, periodo a cui risalgono i primi censimenti che registrarono un incremento demografico fino al 1500 per poi subire uno spopolamento nel secolo successivo. L'economia del territorio è sempre stata legata alla pastorizia transumante anche nel periodo dei moti antifeudali che caratterizzarono la storia della Sardegna tra la fine del Settecento e i primi dell'Ottocento.

Le chiese presenti all'interno del centro abitato e nelle sue immediate vicinanze sono molteplici, come ad esempio Sant'Antoni 'e Padua (Sant'Antonio da Padova) (XVI sec.), Santa Gruhe (Santa Croce), Nostra Sennora (L'Assunta), tra le chiese campestri ci sono Santu Micheli (San Michele Arcangelo), sul monte Lisorgoni e Santu Malhu (San Marco), a poca distanza dall'abitato sulla periferia sud.



Figura 3.1: Comune di Orgosolo

Il territorio di Oliena si estende per 165,74 kmq a circa 339 metri sul livello del mare, conta circa 6540 abitanti ed è ubicato in provincia di Nuoro. Il territorio del comune presenta delle forti pendenze con configurazione a gradoni.

Sul territorio sono presenti tracce dell'uomo dal paleolitico, testimoniate da villaggi e tribù. Durante il periodo medioevale, ci furono epidemie di peste che determinarono una diminuzione della popolazione. Il comune, che prima apparteneva al giudicato di Gallura e Posada, nel 1300 finì sotto il dominio di Pisa, periodo in cui fu incrementata l'agricoltura e furono sperimentate nuove colture per lo più sconosciute ai Sardi. Sempre a quel periodo risale la ricostruzione ponte Papaloppe di epoca romana, così chiamato dal nome del frate che ne diresse i lavori: para Lopez. Al periodo pisano risale l'apertura di alcune strade al fine di determinare una espansione economica di Pisa, che trovava difficile la penetrazione all'interno della Barbagia; infatti, dalla Sardegna veniva esportato il bestiame e i prodotti caseari, unitamente ai prodotti dell'agricoltura mentre si importavano le spezie, indispensabili per la conservazione delle carni. A questo stesso periodo risale la costruzione della chiesa di Santa Maria Maggiore che oggi appare molto diversa rispetto all'originaria struttura, databile tra la fine del XIII e gli inizi del XIV secolo.

Nel XVII secolo, ad Oliena si distinguevano due rioni, quello di Sa Banditta sulla destra e quello di Sa Banda Manna sulla sinistra, separati dal Rio Golathi. Nel settore di destra, «Sa Banditta», è riconoscibile il vecchio e povero rione «Sa Teria», costituitosi fra il Seicento ed il Settecento con la confluenza di una parte degli abitanti del distrutto villaggio di Locoe che, si dice, vennero cacciati da Orgosolo.

Oggi il centro di Oliena presenta strade vicine tra loro che presentano la loro struttura originaria, con la presenza di un cortile interno su cui si affacciano 3-4 famiglie.

Anche ad Oliena i muri del centro sono caratterizzati da dipinti che narrano scene di vita paesana.

Tra il tessuto urbano si ritrovano numerose chiese come, ad esempio, la Chiesa Santa Maria Assunta, Santa Croce, Nostra Signora d'Itria e Buoncammino. Altre chiese campestri e non distanti dal centro urbano sono la chiesa Nostra Signora di Monserrato e alcune altre, ormai cadute in rovina e risalenti al XIV secolo, come la chiesa di Santa Lucia.

Il Supramonte è compreso anche nel territorio comunale di Oliena. Il monte Corراسi (1.463 m) è la cima più alta e di natura calcarea denominato 'Dolomiti Sarde'. Sul versante est del monte vi è la risorgiva principale da cui si origina un breve torrente che alimenta il fiume Cedrino.

La valle di Lanaitho ha creato ambienti favorevoli all'insediamento umano già dal paleolitico superiore, come documentato nella Grotta Corbeddu, in cui sono stati trovati i resti umani più antichi della Sardegna, e il complesso nuragico Sa Sedda 'e Sos Carros, dove è stata rinvenuta un'importante fonte sacra.



Figura 3.2: Supramonte di Oliena

Il territorio comunale di Nuoro si estende per 192 kmq a circa 554 metri sul livello del mare, conta circa 33.600 abitanti ed è capoluogo di provincia. La città si sviluppa ai piedi del monte Ortobene e le tracce storiche più antiche sono riconducibili all'età del neolitico e alla civiltà nuragica. Sono inoltre presenti delle necropoli, resti di una tomba dei giganti e all'interno di un parco urbano della città, il complesso archeologico del nuraghe Tanca Manna. Testimonianze dell'epoca romana sono da attribuire al rinvenimento di monete puniche e ceramiche, ed è a questa età storica che si attribuisce l'inizio dello sviluppo agricolo e rurale, la coltivazione del grano e in generale alla fine del nomadismo delle comunità locali. Nel periodo storico riconducibile al medioevo, nel territorio della città di Nuoro erano presenti

diversi insediamenti umani, infatti si attesta al 1341 - 1342 uno dei villaggi che versava il maggior contributo di tasse alla Diocesi di Ottana.

La guerra tra Arborea e Aragona finì nel 1388 quando Nuoro firmò il trattato di pace fra sardi e catalani. Nel XV secolo si assistette all'introduzione del sistema feudale e nel 1479 il Regno di Sardegna entrò a far parte della corona di Spagna. Quando nel 1720 la Sardegna passò al Piemonte, le condizioni economiche di Nuoro erano disastrose, aggravate soprattutto dalla presenza di numerosi banditi, situazione che durò nei primi anni di dominazione dei Savoia che erano impegnati nella guerra contro la Francia.

Comunque, nel corso del XVIII secolo, Nuoro acquisì gradualmente importanza nel territorio rispetto alle altre ville del circondario tanto che nel 1779, sotto decreto di Pio VI, divenne sede vescovile.

Nel secolo del 1800, Nuoro fu sede di vere e proprie sommosse popolari, represses duramente dal governo che seguiva una politica di privatizzazione, a favore dei ricchi proprietari terrieri, delle terre ad uso comunitario, sulle quali si basava parte dell'economia della città.

Nel 1927 la città divenne capoluogo e centro amministrativo delle zone interne, dotandosi di nuovi edifici e opere pubbliche atti ad ospitare le attività politiche amministrative legate al nuovo ruolo in chiave regionale della città.

Tra le architetture religiose più rilevanti vi è la cattedrale di Santa Maria della Neve monumento del XIX secolo, in stile neoclassico, Chiesa di Santa Croce (Santa Ruche) del XV-XVI secolo, Chiesa della Madonna della Solitudine (sa Solidae) fu demolita e ricostruita negli anni Cinquanta, al suo interno è collocata la tomba della Deledda. Nel territorio comunale sono presenti siti archeologici e vari nuraghi.

4. INDICAZIONE ED ANALISI DEI LIVELLI DI TUTELA

In questa parte della trattazione è fornita l'indicazione e l'analisi dei livelli di tutela operanti nel contesto paesaggistico e nell'area di intervento considerata, rilevabili dagli strumenti di pianificazione paesaggistica, urbanistica e territoriale e da ogni fonte normativa, regolamentare e provvedimentale.

4.1 Strumenti di tutela nazionale

Il codice unico dei beni culturali e del paesaggio a livello nazionale è rappresentato dal Decreto Legislativo n. 42 del 22.01.2004, ovvero il "Codice dei Beni Culturali e del Paesaggio, ai sensi dell'Art.10 della Legge 6 Luglio 2002, n.137". Esso contiene gli strumenti di tutela dei beni culturali e dei beni paesaggistici, al fine di valorizzare il "patrimonio culturale".

In particolare, sono ritenuti "beni culturali":

- "le cose immobili e mobili appartenenti allo Stato, alle regioni, agli altri enti pubblici territoriali, nonché ad ogni altro ente ed istituto pubblico e a persone giuridiche private senza fine di lucro,

- ivi compresi gli enti ecclesiastici civilmente riconosciuti, che presentano interesse artistico, storico, archeologico o etnoantropologico”;
- “le raccolte di musei, pinacoteche, gallerie e altri luoghi espositivi dello Stato, delle regioni, degli altri enti pubblici territoriali, nonché di ogni altro ente ed istituto pubblico”;
 - “gli archivi e i singoli documenti dello Stato, delle regioni, degli altri enti pubblici territoriali, nonché di ogni altro ente ed istituto pubblico”;
 - “le raccolte librerie delle biblioteche dello Stato, delle regioni, degli altri enti pubblici territoriali, nonché di ogni altro ente e istituto pubblico, ad eccezione delle raccolte che assolvono alle funzioni delle biblioteche indicate all’articolo 47, comma 2, del d.P.R. 24 luglio 1977, n. 616”;
 - “le cose immobili e mobili che presentano interesse artistico, storico, archeologico o etnoantropologico particolarmente importante, appartenenti a soggetti diversi da quelli indicati al comma 1”;
 - “gli archivi e i singoli documenti, appartenenti a privati, che rivestono interesse storico particolarmente importante”;
 - “le raccolte librerie, appartenenti a privati, di eccezionale interesse culturale”;
 - “le cose, a chiunque appartenenti, che presentano un interesse artistico, storico, archeologico o etnoantropologico eccezionale per l’integrità e la completezza del patrimonio culturale della Nazione”;
 - “le collezioni o serie di oggetti, a chiunque appartenenti, che non siano ricomprese fra quelle indicate al comma 2 e che, per tradizione, fama e particolari caratteristiche ambientali, ovvero per rilevanza artistica, storica, archeologica, numismatica o etnoantropologica, rivestano come complesso un eccezionale interesse”.

In relazione ai punti sopra elencati tra le “cose” sono comprese:

- “le cose che interessano la paleontologia, la preistoria e le primitive civiltà”;
- “le cose di interesse numismatico che, in rapporto all’epoca, alle tecniche e ai materiali di produzione, nonché al contesto di riferimento, abbiano carattere di rarità o di pregio”;
- “i manoscritti, gli autografi, i carteggi, gli incunaboli, nonché i libri, le stampe e le incisioni, con relative matrici, aventi carattere di rarità e di pregio”;
- “le carte geografiche e gli spartiti musicali aventi carattere di rarità e di pregio”;
- “le fotografie, con relativi negativi e matrici, le pellicole cinematografiche ed i supporti audiovisivi in genere, aventi carattere di rarità e di pregio”;
- “le ville, i parchi e i giardini che abbiano interesse artistico o storico”;

- “le pubbliche piazze, vie, strade e altri spazi aperti urbani di interesse artistico o storico”;
- “i siti minerari di interesse storico od etnoantropologico”;
- “le navi e i galleggianti aventi interesse artistico, storico od etnoantropologico”;
- “le architetture rurali aventi interesse storico od etnoantropologico quali testimonianze dell’economia rurale tradizionale”.

Sono invece ritenuti “beni paesaggistici”:

- “Immobili ed aree di notevole interesse pubblico”:
 - o “Le cose immobili che hanno cospicui caratteri di bellezza naturale, singolarità geologica o memoria storica, ivi compresi gli alberi monumentali”;
 - o “Le ville, i giardini e i parchi, non tutelati dalle disposizioni della Parte seconda del presente codice, che si distinguono per la loro non comune bellezza”;
 - o “I complessi di cose immobili che compongono un caratteristico aspetto avente valore estetico e tradizionale, inclusi i centri ed i nuclei storici”;
 - o “Le bellezze panoramiche e così pure quei punti di vista o di belvedere, accessibili al pubblico, dai quali si goda lo spettacolo di quelle bellezze”.
- Le “Aree tutelate per legge”:
 - o “I territori costieri compresi in una fascia della profondità di 300 metri dalla linea di battigia, anche per i terreni elevati sul mare”;
 - o “I territori contermini ai laghi compresi in una fascia della profondità di 300 metri dalla linea di battigia, anche per i territori elevati sui laghi”;
 - o “I fiumi, i torrenti, i corsi d’acqua iscritti negli elenchi previsti dal testo unico delle disposizioni di legge sulle acque ed impianti elettrici, approvato con regio decreto 11 dicembre 1933, n. 1775, e le relative sponde o piedi degli argini per una fascia di 150 metri ciascuna”;
 - o “Le montagne per la parte eccedente 1.600 metri sul livello del mare per la catena alpina e 1.200 metri sul livello del mare per la catena appenninica e per le isole”;
 - o “I ghiacciai e i circhi glaciali”;
 - o “I parchi e le riserve nazionali o regionali, nonché i territori di protezione esterna dei parchi”;
 - o “I territori coperti da foreste e da boschi, ancorché percorsi o danneggiati dal fuoco, e quelli sottoposti a vincolo di rimboschimento, come definiti dall’articolo 2, commi 2 e 6, del decreto legislativo 18 maggio 2001, n. 227 (norma abrogata, ora il riferimento è agli articoli 3 e 4 del decreto legislativo n. 34 del 2018)”;

- “Le aree assegnate alle università agrarie e le zone gravate da usi civici”;
 - “Le zone umide incluse nell’elenco previsto dal d.P.R. 13 marzo 1976, n. 448”;
 - “I vulcani”;
 - “Le zone di interesse archeologico”.
- “Gli ulteriori immobili ed aree specificamente individuati a termini dell’articolo 136 e sottoposti a tutela dai piani paesaggistici previsti dagli articoli 143 e 156”.

Il Decreto Legislativo n. 42 del 22.01.2004 impone allo Stato ed alle Regioni di salvaguardare e gestire il territorio a seconda dei particolari contesti che lo caratterizzano; per tale motivo le singole Regioni definiscono i Piani Paesaggistici, i cui contenuti sono specificati nel Decreto in questione all’Art. 143 e sono necessari a stabilire le norme di utilizzo del territorio.

Come specificato in precedenza, nella trattazione si è tenuto in conto del Decreto del Presidente del Consiglio dei Ministri del 12 dicembre 2005, che definisce le finalità, i criteri di redazione, i contenuti della relazione paesaggistica che correda, congiuntamente al progetto dell’intervento che si propone di realizzare ed alla relazione di progetto, l’istanza di autorizzazione paesaggistica, ai sensi degli articoli 159, comma 1 e 146, comma 2, del Codice dei beni culturali e del paesaggio, di cui al decreto legislativo 22 gennaio 2004, n. 42.

Il D.Lgs. 199/2021 è entrato ufficialmente in vigore il 15 dicembre 2021, e definisce strumenti, incentivi, quadro istituzionale, finanziario e giuridico nell’ambito del percorso di crescita sostenibile del paese in linea con gli obiettivi europei di decarbonizzazione del sistema energetico al 2030 e 2050, con l’obiettivo finale di accelerare il percorso verso tali obiettivi. Inoltre, rientra nelle disposizioni attuative del PNRR in materia di energia da fonti rinnovabili.

All’art. 20, comma 8 del suddetto decreto, così come modificato dalla legge n.34 del 27/04/2022 e successivamente dal D.L. n.13 “Decreto Semplificazioni PNRR” del 24/02/2023, si individuano le aree idonee che sono attualmente costituite dalle seguenti fattispecie:

- a) i siti ove sono già installati impianti della stessa fonte e in cui vengono realizzati interventi di modifica non sostanziale ai sensi dell’articolo 5, commi 3 e seguenti, del decreto legislativo 3 marzo 2011 n. 28;
- b) le aree dei siti oggetto di bonifica individuate ai sensi del Titolo V, Parte quarta, del decreto legislativo 3 aprile 2006, n. 152;
- c) le cave e miniere cessate, non recuperate o abbandonate o in condizioni di degrado ambientale o le porzioni di cave e miniere non suscettibili di ulteriore sfruttamento;
- d) le aree classificate agricole, racchiuse in un perimetro i cui punti distino non più di 300 metri da zone a destinazione industriale, artigianale e commerciale, compresi i siti di interesse nazionale, nonché le cave e le miniere;

e) le aree interne agli impianti industriali e agli stabilimenti, questi ultimi come definiti dall'articolo 268, comma 1, lettera h), del decreto legislativo 3 aprile 2006, n. 152, nonché le aree classificate agricole racchiuse in un perimetro i cui punti distino non più di 300 metri dal medesimo impianto o stabilimento;

f) le aree adiacenti alla rete autostradale entro una distanza non superiore a 150 metri.

g) le aree che non sono ricomprese nel perimetro dei beni sottoposti a tutela ai sensi del decreto legislativo 22 gennaio 2004, n. 42 (incluse le zone gravate da usi civici di cui all'articolo 142, comma 1, lettera h), del medesimo decreto), né ricadono nella fascia di rispetto dei beni sottoposti a tutela ai sensi della parte seconda oppure dell'articolo 136 del medesimo decreto legislativo. La fascia di rispetto è determinata considerando una distanza dal perimetro di beni sottoposti a tutela di tre chilometri per gli impianti eolici e di cinquecento metri per gli impianti fotovoltaici.

4.2 Strumenti di tutela regionale

Gli strumenti di tutela Regionale presi in considerazione nel presente studio sono il Piano Paesaggistico Regionale (PPR) della Regione Sardegna, il vigente Piano per l'Assetto Idrogeologico (P.A.I.) dell'Autorità di Bacino Regionale della Sardegna, le disposizioni in materia di vincolo idrogeologico, gli Usi Civici della Regione Sardegna e, per quanto riguarda il settore delle energie rinnovabili, il Piano di Indirizzo Energetico Ambientale Regione Sardegna (PEARS).

4.2.1 Piano Paesaggistico Regionale (PPR)

Con Decreto del Presidente della Regione n. 82 del 7 settembre 2006 è stato approvato in via definitiva il Piano Paesaggistico Regionale, in ottemperanza a quanto disposto dall'articolo 11 della L.R. 22 dicembre 1989, n. 45, modificato dal comma 1 dell'articolo 2 della L.R. 25.11.2004, n. 8. Il Piano è entrato in vigore a decorrere dalla data di pubblicazione sul Bollettino Regionale (BURAS anno 58 n. 30 dell'8 settembre 2006).

Attraverso il Piano Paesaggistico Regionale, di seguito denominato P.P.R., la Regione Sardegna riconosce i caratteri, le tipologie, le forme e gli innumerevoli punti di vista del paesaggio sardo, costituito dalle interazioni della naturalità, della storia e della cultura delle popolazioni locali, intese come elementi fondamentali per lo sviluppo, ne disciplina la tutela e ne promuove la valorizzazione.

Il comma 1 dell'art. 135, Pianificazione Paesaggistica, del Decreto Legislativo 22 gennaio 2004, n. 42, stabilisce, infatti, che *“Lo Stato e le regioni assicurano che tutto il territorio sia adeguatamente conosciuto, salvaguardato, pianificato e gestito in ragione dei differenti valori espressi dai diversi contesti che lo costituiscono. A tale fine le regioni sottopongono a specifica normativa d'uso il territorio mediante*

piani paesaggistici, ovvero piani urbanistico-territoriali con specifica considerazione dei valori paesaggistici, entrambi di seguito denominati: "piani paesaggistici".

Con tali presupposti il P.P.R. viene assunto come strumento della pianificazione del territorio, con i suoi contenuti descrittivi, prescrittivi e propositivi (art. 143, comma 3, del D.Lgs. 42/2004 e art. 2, comma 2, delle NTA).

Conformemente a quanto prescritto dal D.lgs. 42/04, il P.P.R. individua i beni paesaggistici, classificandoli in (art. 6 delle NTA, commi 2 e 3):

- beni paesaggistici individuati, cioè quelle categorie di beni immobili i cui caratteri di individualità ne permettono un'identificazione puntuale;
- beni paesaggistici d'insieme, cioè quelle categorie di beni immobili con caratteri di diffusività spaziale composti da una pluralità di elementi identitari coordinati in un sistema territoriale relazionale.

Il PPR si articola in parti principali di piano (Parte I – Disposizioni generali e Parte II- Assetto territoriale) definendo e normando rispettivamente:

- gli Ambiti di paesaggio, ovvero una sorta di linee guida e di indirizzo per le azioni di conservazione, recupero e/o trasformazione.
- gli Assetti Territoriali, suddivisi in Assetto Ambientale, Storico-Culturale ed Insediativo, che individuano i beni paesaggistici, i beni identitari e le componenti di paesaggio.

La fonte delle informazioni sopra menzionate è il sito ufficiale della Regione Sardegna sul Piano Paesaggistico Regionale (<http://www.sardegna territorio.it/>) e il geoportale della Regione Sardegna (<https://www.sardegna geoportale.it/>) in particolare nella sezione "Sardegna Mappe PPR", dove viene fornita una raccolta cartografica del Piano paesaggistico regionale.

4.2.2 Piano per l'Assetto Idrogeologico (P.A.I.)

Il Piano Stralcio per l'Assetto Idrogeologico (P.A.I.) del bacino unico della Regione Sardegna, redatto ai sensi della legge n. 183/1989 e del decreto-legge n. 180/1998, con le relative fonti normative di conversione, modifica e integrazione, è stato approvato con Decreto del Presidente della Regione Sardegna n.67 del 10.07.2006 con tutti i suoi elaborati descrittivi e cartografici.

Tale Piano ha valore di Piano Territoriale di Settore ed è lo strumento conoscitivo, normativo e tecnico-operativo mediante il quale sono pianificate e programmate le azioni e le norme d'uso riguardanti la difesa dal rischio idraulico e idrogeologico del territorio.

Le perimetrazioni individuate nell'ambito del P.A.I. delimitano le aree caratterizzate da elementi di pericolosità idrogeologica, dovute a instabilità di tipo geomorfologico o a problematiche di tipo idraulico, sulle quali si applicano le norme di salvaguardia contenute nelle Norme di Attuazione del Piano.

Il territorio regionale della Sardegna è suddiviso nei seguenti sette sottobacini: sub-bacino n.1 Sulcis, sub-bacino n.2 Tirso, sub-bacino n.3 Coghinas-Mannu-Temo, sub-bacino n.4 Liscia, sub-bacino n.5 Posada-Cedrino, sub-bacino n.6 Sud-Orientale, sub-bacino n.7 Flumendosa-Campidano-Cixerri.

Il PAI disciplina nel Titolo II delle norme di attuazione:

- le aree di pericolosità idraulica molto elevata (Hi4), elevata (Hi3), media (Hi2) e moderata (Hi1);
- le aree di pericolosità da frana molto elevata (Hg4), elevata (Hg3), media (Hg2) e moderata (Hg1).
- le aree a rischio idraulico molto elevato (Ri4), elevato (Ri3), medio (Ri2) e moderato (Ri1);
- le aree a rischio da frana molto elevato (Rg4), elevato (Rg3), medio (Rg2) e moderato (Rg1).

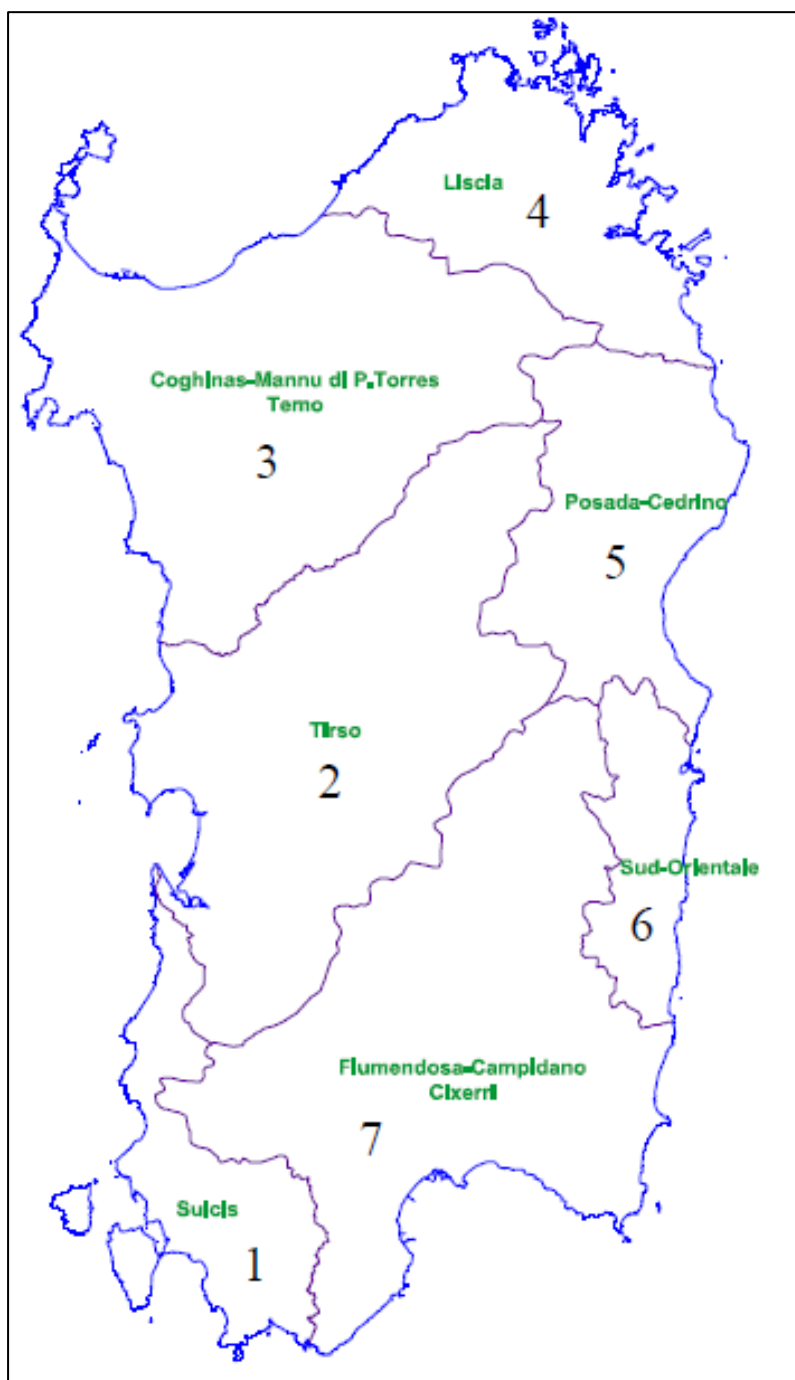


Figura 4.3.1: Suddivisione del territorio regionale in sette sottobacini

4.2.3 Vincolo idrogeologico

Il Regio Decreto-legge n. 3267 del 1923 sottopone a vincolo idrogeologico i terreni di qualsivoglia natura e destinazione che possono subire denudazioni, perdere la stabilità o turbare il regime delle acque.

La determinazione di tali terreni è fatta per zone nel perimetro dei singoli bacini fluviali, ovvero l'Amministrazione forestale individua per ogni comune e su mappa catastale i terreni compresi nella zona da vincolare con i relativi confini.

Le trasformazioni di uso del suolo delle aree vincolate sono subordinate all'ottenimento di autorizzazione preventiva secondo le modalità previste dal Regio Decreto.

Le modalità di prevenzione del dissesto idrogeologico possono essere così sintetizzate:

- vigilanza del territorio;
- governo e prescrizione d'uso del territorio mediante l'apposito vincolo;
- autorizzazioni per interventi di cambio di uso del suolo.

Nel corso del tempo si sono verificati anche riassetti della materia di pianificazione, come il graduale trasferimento dallo Stato alle Regioni grazie al DPR 11/1972 e 616/1977.

4.2.4 Usi civici

L'uso civico è un diritto di origine antica concesso alla popolazione residente in un determinato territorio necessario per migliorare le condizioni di vita di una popolazione (diritto al pascolo, alla raccolta legna e funghi). Alcuni di tali usi civici sono andati persi nel corso degli anni, mentre alcuni di essi esistono tuttora, nonostante la direzione intrapresa (Legge 1766/1927) sia quella di liquidare detti diritti, più precisamente scorporare una parte dei terreni gravati dall'uso civico e assegnarlo al comune di competenza e lasciare al proprietario la parte restante.

Nel caso in cui i proprietari abbiano apportato sostanziali migliorie o il terreno sia costituito da piccoli appezzamenti non raggruppabili in unità agrarie, non avviene lo scorporo e il terreno è rilasciato completamente al proprietario e gravato di un canone.

In questa maniera i terreni, pur essendo gestiti dai comuni, restano alla popolazione e sono destinati per parte al pascolo, per la restante parte alla coltura agraria.

L'Articolo 26 della Legge 1766/1927 stabilisce che tutta la popolazione residente può esercitare il diritto di uso civico su tutti quei terreni divenuti di proprietà del comune, di una sua frazione e di un'associazione agraria e rientranti nella categoria bosco o pascolo, nonché sui terreni appartenenti alla collettività privata.

Inoltre, la Legge di cui sopra prevede l'istituto della legittimazione che ha lo scopo di sanare le occupazioni abusive dei terreni di proprietà dei comuni, di sue frazioni o di associazioni agrarie, purché sussistano condizioni quali occupazione da almeno 10 anni, migliorie apportate dall'occupatore e mancata interruzione della continuità dei demani.

Le funzioni amministrative in materia di usi civici, ivi compreso l'accertamento dei terreni gravati da uso civico, sono esercitate dall'Amministrazione regionale sarda tramite l'Assessorato regionale dell'agricoltura e riforma agro – pastorale, mentre è possibile estrapolare i dati, necessari a stabilire l'eventualità che un terreno sia gravato o meno dall'uso civico, attraverso il decreto commissariale o la determinazione del Servizio competente dell'Assessorato dell'Agricoltura o dell'Agenzia Argea (Agenzia regionale per il sostegno dell'agricoltura).

4.2.5 *Piano Energetico Ambientale della Regione Sardegna (PEARS)*

Il Piano energetico ambientale regionale è stato adottato con la Deliberazione della Giunta Regionale n. 45/40 del 2 agosto 2016. Questo documento di programmazione regionale contiene indirizzi e obiettivi strategici in campo energetico e specifica le conseguenti linee di intervento; costituisce pertanto, il quadro di riferimento per chi assume, sul territorio sardo, iniziative riguardanti l'energia che necessitano di approvazione e autorizzazione.

Gli obiettivi strategici del Piano sono:

- La stabilità, sicurezza della rete e rafforzamento delle infrastrutture energetiche della Sardegna.
- La funzionalità del Sistema Energetico rispetto all'apparato produttivo esistente al fine di fornire energia a costi adeguati nell'ottica del conseguimento di obiettivi la competitività nazionale ed internazionale.
- La tutela ambientale, territoriale e paesaggistica della Sardegna, prevedendo interventi ed azioni in accordo alla minimizzazione dell'alterazioni ambientali. In coerenza con questa impostazione, tutti gli impianti di conversione di energia, inclusi gli impianti di captazione di energia eolica, fotovoltaica e solare, aventi estensione considerevole, devono essere localizzati in siti compromessi, preferibilmente in aree industriali esistenti o altre aree destinate a tale scopo dagli strumenti di programmazione regionale e comunale destinate, e comunque in coerenza con il Piano Paesaggistico Regionale (PPR).
- Il rafforzamento delle infrastrutture energetiche Sarde partendo dalla considerazione che lo stato dell'arte ai tempi della redazione e approvazione dello stesso individuava la Sardegna come un sistema caratterizzato sotto il profilo strutturale un'infrastruttura obsoleta e di limitata potenza.
- La diversificazione delle fonti energetiche al fine di assicurare un approvvigionamento energetico efficiente, individuando un equilibrato mix di fonti che tenga conto delle esigenze del consumo, delle compatibilità ambientali e dello sviluppo di nuove fonti e nuove tecnologie. In tal senso risulta strategico investire nelle fonti rinnovabili per un approvvigionamento sicuro indipendente, un ambiente migliore e una maggiore efficienza e competitività in settori ad alta innovazione.

Dunque, gli obiettivi del Piano Energetico Ambientale Regionale mirano a favorire l'adozione di una decisa politica di sviluppo delle fonti energetiche rinnovabili e pertanto la realizzazione del presente progetto risulta pienamente coerente con gli indirizzi indicati nel Piano Energetico Ambientale Regionale.

4.3 Strumenti di tutela provinciale

Il Piano Urbanistico Provinciale (PUP) della Provincia di Nuoro è stato adottato in via definitiva con Delib. del C.P. n. 131 del 7 novembre 2003, ai sensi dell'art. 17 della L.R. 45/89. Il Piano è entrato in vigore a seguito della pubblicazione su BURAS n. 20 del 5 luglio 2004. Secondo quanto affermato dal Piano stesso, il PUP deve:

- disciplinare l'uso del territorio agricolo e costiero;
- garantire la salvaguardia dei beni ambientali e culturali;
- localizzare e disciplinare le aree destinate alle attività produttive d'interesse sovracomunale;
- predisporre la normativa relativa alla viabilità d'interesse provinciale;
- definire le procedure secondo le quali valutare la compatibilità ambientale delle trasformazioni antropiche del territorio.

La legge regionale inoltre sancisce la subordinazione del Piano urbanistico provinciale alla pianificazione regionale, di cui deve rispettare le indicazioni.

il Piano Urbanistico Provinciale rappresenta lo strumento di pianificazione e programmazione economico-territoriale finalizzato al conseguimento dei seguenti obiettivi:

1. Indirizzare il governo del territorio verso uno sviluppo sostenibile del territorio stesso, la riqualificazione dei centri urbani ed in particolare delle periferie, la tutela e l'uso sociale dei beni culturali, la valorizzazione delle identità locali;
2. Tracciare le direttrici dello sviluppo socio-economico tramite una politica di assetto del territorio flessibile, da promuovere con il coinvolgimento delle Amministrazioni comunali;
3. Individuare ed elaborare programmi pluriennali sia di carattere generale che settoriale, promuovendo il coordinamento dell'attività programmatica dei Comuni;
4. Attuare politiche di tutela delle risorse ambientali che siano il più possibile compatibili con le esigenze di sviluppo economico-produttivo della collettività provinciale.

Il PUP si propone di rappresentare il nuovo assetto territoriale-ambientale come quadro coerente alle azioni delle politiche previste nell'area provinciale di Nuoro, affrontando tematiche inerenti territorio divise per macrosistemi: sistema insediativo, sistema ambientale, sistema economico, sistema della mobilità.

4.4 Strumenti di tutela comunale

Il Comune di Orgosolo è dotato di Programma di Fabbricazione adottato definitivamente con Delibera di Consiglio Comunale n° 94 del 28/04/1975 e adottato definitivamente il 28/04/1975 con C.C. n°94.

Il Piano Urbanistico del Comune (PUC) di Oliena, adottato definitivamente con Delibera del Consiglio Comunale n° 6 del 28/02/2005 e approvato con Determinazione del D.G. della Pianificazione Urbanistica Regionale n° 576 del 19/05/2005 suddivide il territorio nelle seguenti zone omogenee

zona "A" - Centro Storico;

- zona "B1" - zona di integrazione e riqualificazione ad alta densità edilizia;
- zone "B2" - zone di completamento a media densità edilizia;
- zone "B3" - zone di completamento di impianto non tradizionale con assetto concluso;
- zone "B4" - zone di completamento di impianto non tradizionale con assetto non ancora concluso;
- zone "Bs" - zone di completamento da riqualificare e completare;
- zone "167" - aree per l'edilizia economica e popolare;
- zone "C" - zone di espansione residenziale e servizi;
- zone "D" - zone per attività industriali, artigianali e commerciali;
- zone "E" - zone destinate all'agricoltura;
- zone "F" - aree per insediamenti di interesse turistico
- zone "G" - zone per attrezzature speciali;
- zone "H" - zone di salvaguardia territoriale e ambientale.
- zone "S" - aree per spazi pubblici o di uso pubblico.

Nel Piano Urbanistico Comunale lo spazio rurale è classificato con le seguenti zone:

- zone E1 aree caratterizzate da una produzione agricola tipica e specializzata;
- zone E2 aree di primaria importanza per la funzione agricola produttiva, anche in relazione all'estensione, composizione e localizzazione dei terreni;
- zone E5 aree marginali per attività agricola nelle quali viene ravvisata l'esigenza di garantire condizioni adeguate di stabilità ambientale.

La zonizzazione è stata effettuata sulla base dell'analisi dei seguenti elementi: caratteristiche pedoagronomiche dei suoli e loro attitudine all'uso agricolo, usi prevalenti, estensione territoriale dei lotti, compromissione dell'equilibrio naturale del territorio indotta dagli usi antropici.

Il Piano Urbanistico del Comune (PUC) di Nuoro, adottato definitivamente con C.C. 42 del 27/07/2013, governa gli interventi del territorio della città di Nuoro. Il territorio comunale è suddiviso nelle seguenti zone territoriali omogenee:

- ZONA A - CENTRO STORICO-ARTISTICO DI PARTICOLARE PREGIO AMBIENTALE sono le parti del territorio interessate da agglomerati urbani che rivestono carattere storico, artistico,

- di particolare pregio ambientale o tradizionale o da porzioni di essi, comprese le aree circostanti che possono considerarsi parte integrante, per tali caratteristiche, degli agglomerati stessi;
- ZONA B - COMPLETAMENTO RESIDENZIALE sono le parti del territorio totalmente o parzialmente edificate diverse dalle zone A.
 - Sottozona B1 – si tratta delle espansioni realizzate prevalentemente sino agli 50;
 - Sottozona B2 – si tratta delle espansioni da completare o da riqualificare, cioè la città consolidata realizzata dagli anni 60 in avanti.
 - ZONA C - ESPANSIONE RESIDENZIALE sono le parti del territorio destinate a nuovi complessi residenziali che risultino inedificate o nelle quali l'edificazione preesistente non raggiunga i limiti di superficie utilizzata richiesti per le zone B.
 - Sottozona C1 - espansioni pianificate (piani di lottizzazione attuati o in corso di attuazione, coincidono con i perimetri dei piani di lottizzazione convenzionati o di iniziativa pubblica;
 - Sottozona C2 - edificato spontaneo (interventi ante "legge ponte" o insediamenti abusivi;
 - Sottozona C3 - espansioni in programma – sono le nuove aree di trasformazione.
 - ZONA D - INDUSTRIALE E ARTIGIANALE sono le parti del territorio destinate a nuovi insediamenti per impianti produttivi, industriali, artigianali, commerciali, di conservazione, trasformazione o commercializzazione di prodotti e per altre destinazioni analoghe, anche riservate al tempo libero.
 - Sottozona D1 – Grandi aree industriali, identificabili con le aree ASI, NI e ZIR: non sono presenti nel comune di Nuoro
 - Sottozona D2 – Insediamenti misti produttivi, commerciali, artigianali, industriali, che comprende la zona di Prato Sardo
 - Sottozona D3 – Grandi centri commerciali;
 - Sottozona D4 – Aree estrattive di prima categoria: non presenti né previsti nel comune di Nuoro,
 - Sottozona D5 – Aree estrattive di seconda categoria: non presenti né previsti nel comune di Nuoro.
 - ZONA E - AGRICOLA sono le parti del territorio destinate ad usi agricoli, compresi gli edifici, le attrezzature e gli impianti connessi al settore agro-pastorale e a quello della pesca e alla valorizzazione dei loro prodotti.
 - Sottozona E1 – Aree caratterizzate da una produzione agricola tipica e/o specializzata;
 - Sottozona E2 – Aree di primaria importanza per la funzione agricolo-produttiva;

- Sottozona E3 – Aree caratterizzate da un elevato frazionamento fondiario (contemporaneamente utilizzabili per scopi agricolo-produttivi e per scopi residenziali);
 - Sottozona E4 – Aree caratterizzate da preesistenze insediative (utilizzabili per l'organizzazione dei centri rurali);
 - Sottozona E5 – Aree marginali per l'attività agricola.
- ZONA F - TURISTICA sono le parti del territorio d'interesse turistico con insediamenti di tipo prevalentemente stagionali e/o a destinazione prevalentemente ricettiva.
- Sottozona F1 – Insediamenti turistici pianificati: non presenti né previsti in comune di Nuoro;
 - Sottozona F2 – Insediamenti turistici spontanei e/o abusivi: non presenti né previsti in comune di Nuoro;
 - Sottozona F3 – Campeggi: non presenti né previsti in comune di Nuoro;
 - Sottozona F4 – Nuove aree turistiche.
- ZONA G - SERVIZI GENERALI sono le parti del territorio destinate ad edifici, attrezzature ed impianti, pubblici e privati, riservati a servizi di interesse generale, quali strutture per l'istruzione secondaria, superiore ed universitaria, i beni culturali, la sanità, lo sport e le attività ricreative, il credito, le comunicazioni, i mercati, i parchi, i depuratori, gli impianti di potabilizzazione, gli inceneritori e simili.
- ZONA H - SALVAGUARDIA sono le parti del territorio non classificabili secondo i criteri in precedenza definiti e che rivestono un particolare valore archeologico, paesaggistico o di particolare interesse per la collettività. Rientrano tra questi anche le fasce di rispetto attorno agli agglomerati urbani, ai cimiteri, lungo le strade statali, provinciali e comunali.

5. DESCRIZIONE GENERALE DELL'IMPIANTO

L'impianto eolico presenta una potenza totale pari a 109,8 MWp ed è costituito da n. 11 aerogeneratori di potenza nominale pari a 7,2 MWp, modello Vestas V172 con altezza torre pari a 114 m e rotore pari a 172 m e un sistema di accumulo di energia (BESS) della potenza pari a 30,6 MW.

Gli aerogeneratori sono collegati tra loro mediante un cavidotto interrato in Media Tensione 33 kV che convoglia l'elettricità presso una Stazione Elettrica Utente (SEU) di trasformazione 150/33 kV, al fine di collegarsi alla Stazione Elettrica (SE) 150 kV della Rete di Trasmissione Nazionale (RTN) Terna di Nuoro (NU), di nuova realizzazione, attraverso un cavidotto interrato a 150 kV.

L'impianto interessa prevalentemente il Comune di Orgosolo (NU), ove ricadano 9 aerogeneratori, la Stazione Elettrica Utente (SEU) di trasformazione 150/33 kV e il sistema di accumulo di energia (BESS),

il Comune di Oliena (NU), ove ricadono 2 aerogeneratori e il Comune di Nuoro (NU), dove ricade la Stazione Elettrica RTN Terna 150 kV.

5.1 Caratteristiche tecniche dell'aerogeneratore

L'aerogeneratore è una macchina rotante che trasforma l'energia cinetica del vento in energia elettrica ed è essenzialmente costituito da una torre (suddivisa in più parti), dalla navicella, dal Drive Train, dall'Hub e tre pale che costituiscono il rotore.

Per il presente progetto si prevede di installare un aerogeneratore modello Vestas V172, di potenza nominale pari a 7,2 MW, altezza torre all'hub pari a 114 m e diametro del rotore pari a 172 m (**Figura 5.1.1**).

Oltre ai componenti sopra elencati, un sistema di controllo esegue il controllo della potenza ruotando le pale intorno al proprio asse principale e il controllo dell'orientamento della navicella, detto controllo dell'imbardata, che permette l'allineamento della macchina rispetto alla direzione del vento.

Il rotore, a passo variabile, è in resina epossidica rinforzata con fibra di vetro ed è posto sopravvento al sostegno con mozzo rigido in acciaio. Altre caratteristiche principali sono riassunte nella **Tabella 5.1.1**.

DATI OPERATIVI		Passo regolato con velocità variabile		ELETTRICO	
REGOLAZIONE POTENZA				Frequenza	
Potenza nominale standard	7.200 kW			50/60 Hz	
Velocità del vento inserita	3 m/s			Convertitore	
Velocità del vento interrotta	25 m/s			su vasta scala	
Classe del vento	CEI 5			RIDUTTORE	
Intervallo di temperatura operativa standard	da -20°C* a +45°C			Tipo	
*Funzionamento con vento forte disponibile di serie				due stadi planetari	
POTENZA SONORA				TORRE	
Massimo	106,9 dB(A)**			Altezze del mozzo*	
**Modalità audio ottimizzate disponibili a seconda del sito e del Paese				114 m (IEC 5), 150 m (IEC 5), 164 m (DIBt), 166 m (IEC 5), 175 m (DIBt) e 199 m (DIBt)	
				*Torri specifiche del sito disponibili su richiesta	
ROTORE				SOSTENIBILITÀ	
Diametro del rotore	172m			Impronta ecologica	
Zona spazzata	23.235 m ²			6,4 g di CO ₂ e/kWh	
Freno aerodinamico	piumaggio completo della lama con 3 cilindri a passo			Ritorno in pareggio energetico	
				6,9 mesi	
				Ritorno energetico a vita	
				34 volte	
				Tasso di riciclabilità	
				86,6%	

Tabella 5.1.1: Specifiche tecnica aerogeneratore Vestas V172 – 7,2 MW

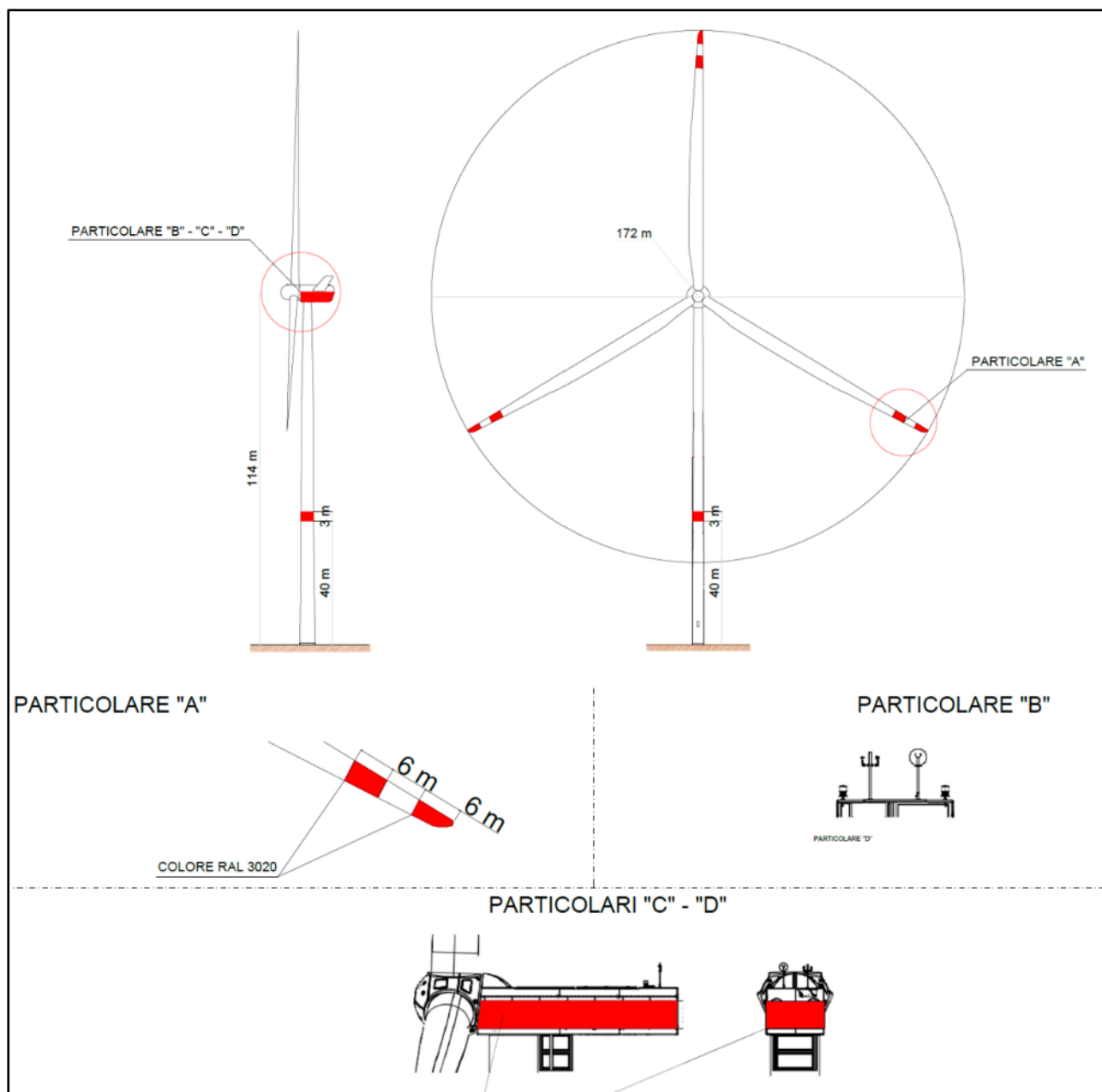


Figura 5.1.1: Profilo aerogeneratore V172 – 7,2 MW – HH= 114 m – D=172 m

5.2 Viabilità e piazzole

La viabilità e le piazzole del parco eolico sono elementi progettati considerando la fase di costruzione e la fase di esercizio dell'impianto eolico.

In merito alla viabilità, come detto sopra, si è cercato di utilizzare il sistema viario esistente adeguandolo al passaggio dei mezzi eccezionali. Tale indirizzo progettuale ha consentito di minimizzare l'impatto sul territorio e di ripristinare tratti di viabilità comunale e interpoderali che si trovano in stato di dissesto migliorando l'accessibilità dei luoghi anche alla popolazione locale.

Nei casi in cui tale approccio non è stato perseguibile sono stati progettati tratti di nuova viabilità seguendo il profilo naturale del terreno senza interferire con il reticolo idrografico presente in sito.

Nella **Figura 5.2.1** è riportata una sezione stradale tipo di riferimento per i tratti di viabilità da adeguare e per quelli di nuova realizzazione.

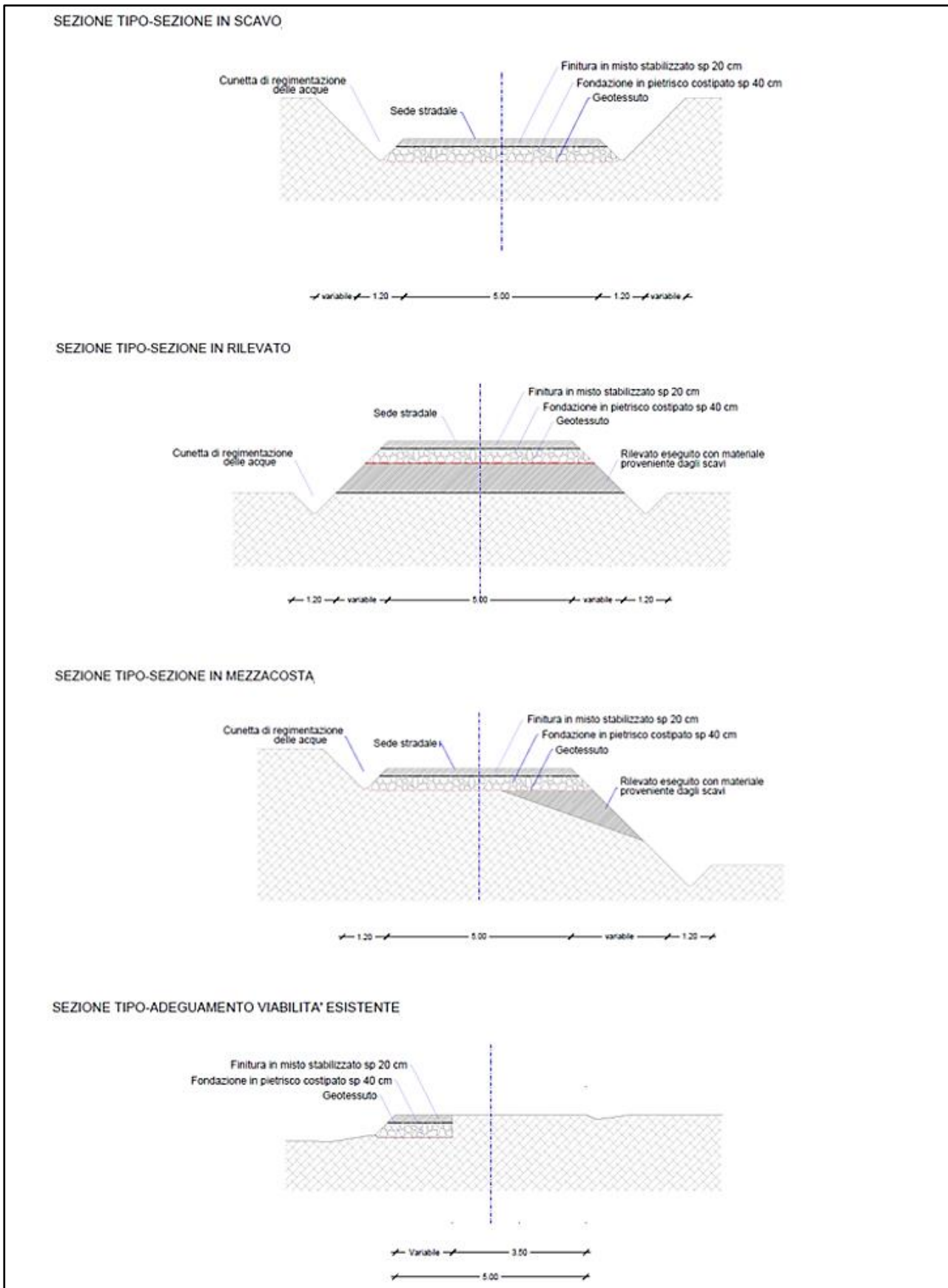


Figura 5.2.1: Sezioni tipo viabilità parco eolico

La progettazione delle piazzole da realizzare per l'installazione di ogni aerogeneratore prevede due configurazioni, la prima necessaria all'installazione dell'aerogeneratore e la seconda, a seguito di opere di ripristino parziale, per la fase di esercizio e manutenzione dell'impianto (**Figura 5.2.2**).

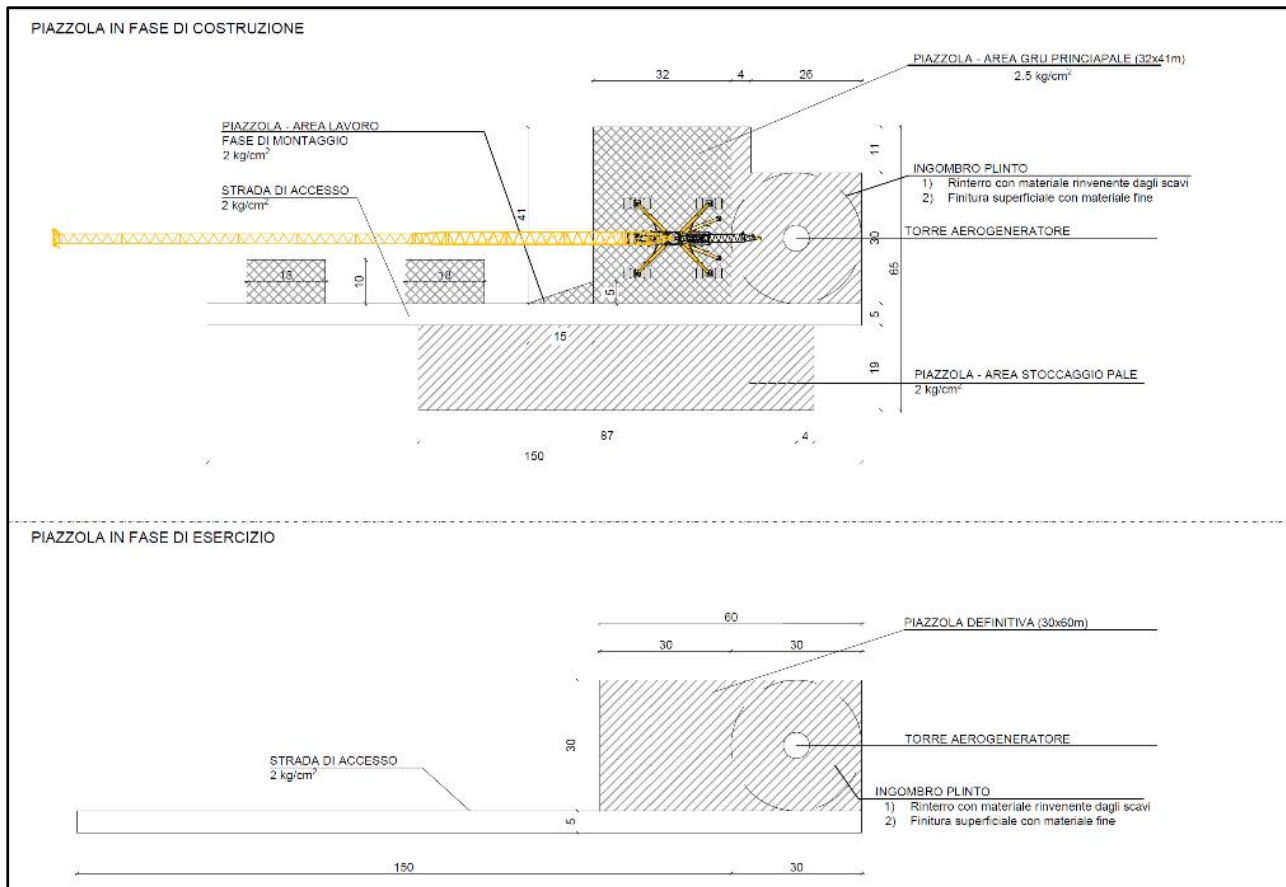


Figura 5.2.2: Planimetria piazzola tipo per la fase di installazione e fase di esercizio e manutenzione

5.3 Descrizione opere elettriche

5.3.1 Aerogeneratori

L'impianto eolico è composto da aerogeneratori dotati di generatori asincroni trifase, opportunamente disposti, collegati in relazione alla disposizione dell'impianto e strutturalmente ed elettricamente indipendenti anche dal punto di vista delle funzioni di controllo e protezione.

Gli aerogeneratori sono collegati fra loro e a loro volta si connettono alla Stazione Elettrica Utente tramite un cavidotto interrato. All'interno della sottostazione è ubicato il sistema di monitoraggio, comando, misura e supervisione (SCADA) del parco eolico che consente di valutare da remoto il funzionamento complessivo e le prestazioni dell'impianto ai fini della relativa gestione.

All'interno della torre sono installati:

- l'arrivo cavo BT dal generatore eolico al trasformatore;
- il trasformatore 33 kV/BT;
- il sistema di rifasamento del trasformatore;
- la cella a 33 kV di arrivo linea e di protezione del trasformatore;

- il quadro di BT di alimentazione dei servizi ausiliari;
- quadro di controllo locale.

5.3.2. Impianto BESS (Battery Energy Storage System)

L'impianto eolico è dotato di un sistema di accumulo di energia (BESS) di potenza pari a 30,6 MWp.

Il BESS è localizzato nelle immediate vicinanze della Stazione Elettrica Utente di trasformazione 150/33 kV, nel Comune di Orgosolo (NU).

Il BESS è un sistema costituito da apparecchiature e dispositivi in grado di immagazzinare a livello elettrochimico l'energia al fine di convertirla in energia elettrica in Media Tensione.

In particolare, l'impianto di accumulo è costituito da un insieme di celle elettrochimiche connesse elettricamente tra loro in serie e parallelo in modo da formare i singoli moduli batterie, i quali, a loro volta, sono connessi elettricamente tra loro in serie e parallelo e assemblati in un unico sistema (armadio batteria).

Le batterie adoperate sono agli ioni di litio e presentano un'aspettativa di vita pari alla vita di impianto prevista in condizioni operative standard all'aperto.

Un sistema di controllo batterie (BMS, Battery Management System) assicura la gestione, il controllo e il monitoraggio locale degli assemblati-batterie, mentre il PCS (Power Conversion System) assicura la conversione bidirezionale della corrente da AC/DC.

La gestione e il controllo locale dell'impianto è assicurato dal Sistema di Controllo Integrato (SCI).

Al fine di ottenere la potenza totale di 30,6 MW, la configurazione finale dell'impianto di accumulo di energia è ottenuta replicando 8 volte l'unità base presa in considerazione, come rappresentato nella

Figura 5.3.2.1.



Figura 5.3.2.1: Configurazione dell’impianto BESS

5.3.3. Stazione Elettrica Utente di trasformazione

La Stazione Elettrica Utente di trasformazione 150/33 kV sarà realizzata in un’area morfologicamente piuttosto pianeggiante e localizzata a Nord del centro abitato di Orgosolo (NU) a circa 6 km in direzione Nuoro e a Nord-Ovest rispetto ad un immaginario punto baricentrico rispetto al gruppo degli aerogeneratori.

La SEU 150/33 kV è collegata alla Stazione Elettrica 150 kV della RTN Terna di Nuoro attraverso una terna di cavi interrati a 150 kV.

All’interno della SEU è installato un trasformatore 150/33 kV di potenza non inferiore a 140 MVA.

Le caratteristiche delle apparecchiature elencate sono riportate in dettaglio nell’elaborato di progetto “OROE069 Schema elettrico unifilare impianto utente “.

Presso la Stazione Elettrica Utente è prevista la realizzazione di un edificio, di dimensioni in pianta di 34,6 x 6,7 m², all'interno del quale siano ubicati i quadri MT, i trasformatori MT/BT, i quadri ausiliari e di protezione oltre al locale misure e servizi e il locale delle celle a 150 kV (maggiori dettagli sono riportati nell'elaborato di progetto "OROE073 Sottostazione Elettrica Utente - piante, prospetti e sezioni").

L'intera area è delimitata da una recinzione perimetrale realizzata con moduli in calcestruzzo prefabbricati di altezza pari a 2,5 m ed è dotata di ingresso pedonale e carrabile.

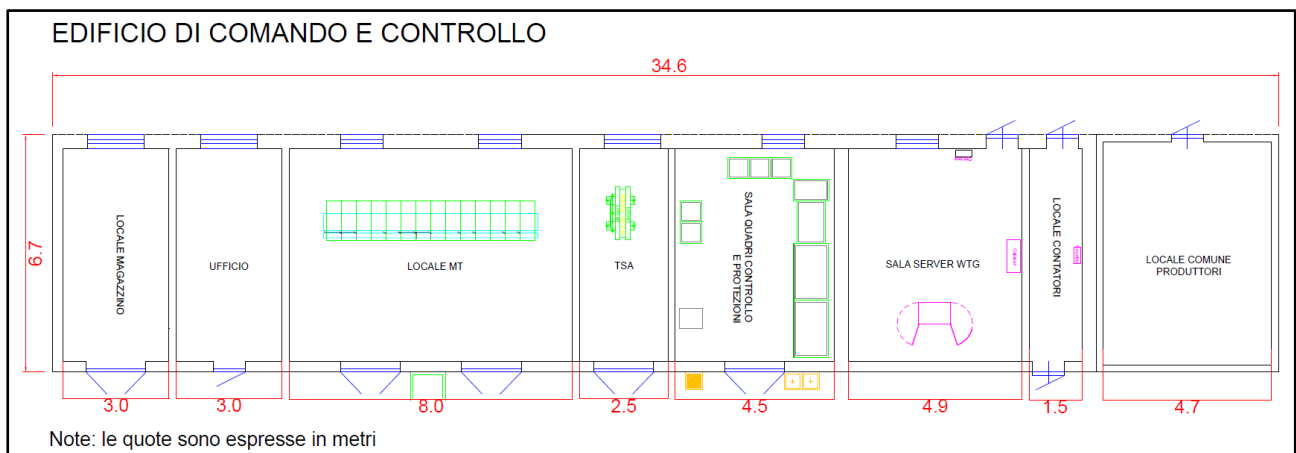


Figura 5.3.3.1: Pianta edificio di comando e controllo della SEU 150/33 kV

5.3.4. Linee elettriche di collegamento MT

Il Parco Eolico Orgosolo - Oliena è caratterizzato da una potenza complessiva di 109,8 MW, ottenuta da 11 aerogeneratori, di potenza di 7,2 MW ciascuno, e da un BESS da 30,6 MW.

Gli aerogeneratori sono collegati elettricamente tra loro mediante cavi in Media Tensione a 33 kV in modo da formare 5 sottocampi (Circuiti A, B, C, D ed E) di 2 o 3 WTG (Wind Turbine Generator).

Sottocampo o Circuito	Aerogeneratori	Potenza totale [MW]
CIRCUITO A	OR 01 – OR 04	14,4
CIRCUITO B	OR 03 – OR 02	14,4
CIRCUITO C	OR 11 – OR 10	14,4
CIRCUITO D	OR 07 – OR 05 – OR 06	21,6
CIRCUITO E	OR 08 – OR 09	14,4

Tabella 5.3.4.1: Distribuzione linee a 33 kV

Gli aerogeneratori sono stati collegati elettricamente secondo un criterio che tiene in considerazione i valori di cadute di tensione e perdite di potenza e l'ottimizzazione delle lunghezze dei cavi utilizzati.

I cavi utilizzati per i collegamenti interni ai singoli circuiti e per il collegamento di ogni circuito alla SEU sono del tipo standard in alluminio con schermatura elettrica e protezione meccanica integrata.

Come anticipato, per ogni tratto di collegamento si prevede una posa direttamente interrata di cavo, essendo il cavo in questione idoneo alla stessa e meccanicamente protetto.

I cavi sono collocati in trincee ad una profondità di posa di 1 m dal piano del suolo su un sottofondo di

sabbia di spessore di 0,1 m e la distanza di separazione delle terne adiacenti in parallelo sul piano orizzontale è pari a 0,20 m.

Le figure seguenti, nelle quali le misure sono espresse in mm, mostrano la modalità di posa nel caso di una o più terne presenti in trincea (maggiori dettagli sono apprezzabili nell'elaborato "OROE067 Sezioni tipiche delle trincee di cavidotto utente").




Figura 5.3.4.1: Sezioni tipiche delle trincee cavidotto per unaterna di cavi in parallelo su strada sterrata e asfaltata.

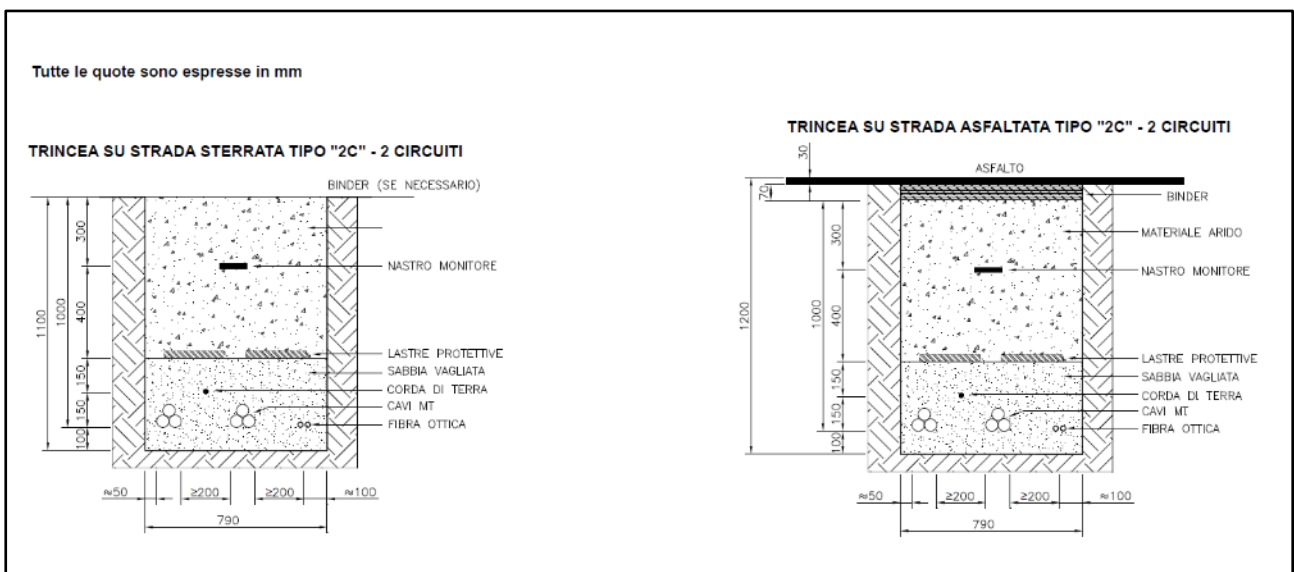


Figura 5.3.4.2: Sezioni tipiche delle trincee cavidotto per due terne di cavi in parallelo su strada sterrata e asfaltata.

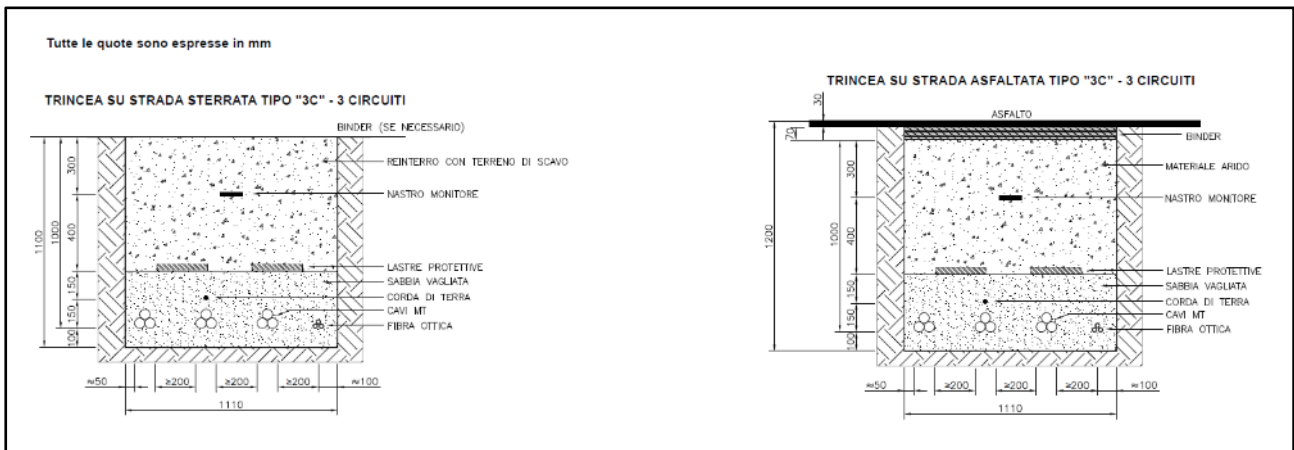


Figura 2.3.4.3: Sezioni tipiche delle trincee cavidotto per tre terne di cavi in parallelo su strada sterrata e asfaltata.

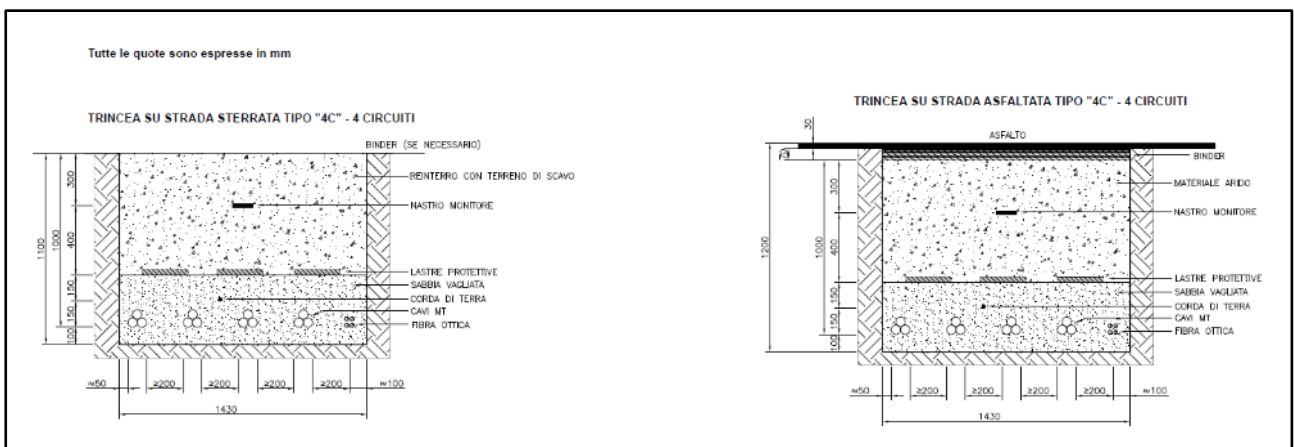


Figura 2.3.4.4: Sezioni tipiche delle trincee cavidotto per quattro terne di cavi in parallelo su strada sterrata e asfaltata.

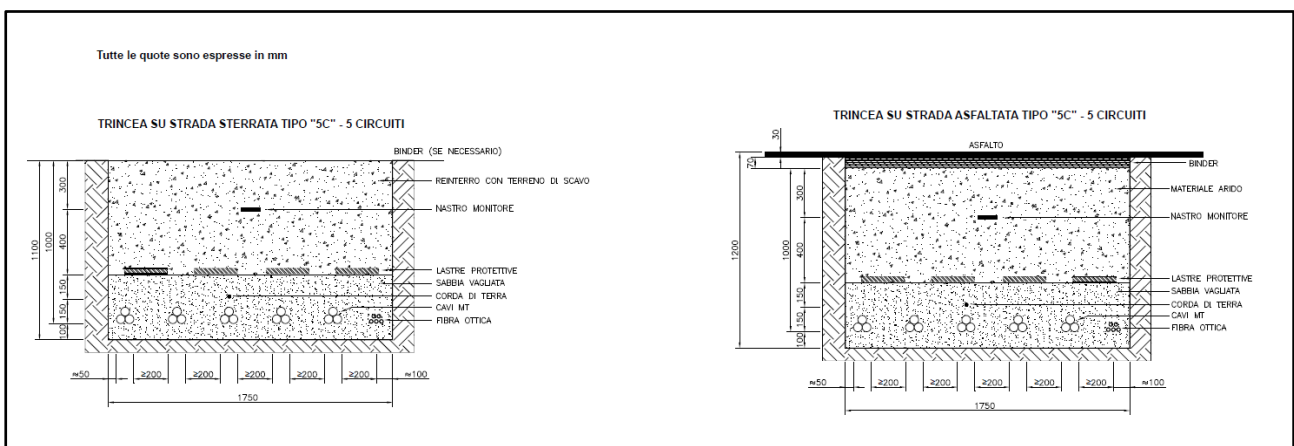


Figura 2.3.4.5: Sezioni tipiche delle trincee cavidotto per cinque terne di cavi in parallelo su strada sterrata e asfaltata.

Come si evince dalle figure precedenti, oltre alle terne di cavi presenti in trincea, è previsto un collegamento in fibra ottica, da adoperare per controllare e monitorare gli aerogeneratori.

5.3.5. Linea elettrica di collegamento 150 kV

Il collegamento tra la SEU 150/33 kV e la Stazione Elettrica 150 kV della RTN Terna di Nuoro è realizzato tramite linea direttamente interrata a 150 kV di lunghezza di circa 18,6 km.

I cavi sono caratterizzati da una posa a trifoglio, sono posati a 1,60 m dal piano di calpestio e su un letto di sabbia di 0,1 m, sono ricoperti da uno strato di 0,4 m di sabbia, al di sopra del quale una lastra protettiva in cemento ne assicurerà la protezione meccanica.

A 0,7 m dal piano di calpestio un nastro monitorare ha lo scopo di segnalare la presenza dei cavi al fine di evitarne eventuali danneggiamenti seguenti ad eventuali scavi da parte di terzi.

La terna di cavi in AT è distante sul piano orizzontale almeno 0,3 m dal cavo in fibra ottica, mentre nel letto di sabbia è previsto anche un cavo unipolare di protezione, così come rappresentato nel dettaglio dell'elaborato di progetto "OROE077 Sezione tipica della trincea cavidotto AT".




Figura 5.3.5.1: Sezione tipica del cavidotto AT

La scelta dei particolari cavi AT e delle relative condizioni di posa potranno comunque subire modifiche, non sostanziali, in fase di progettazione esecutiva, a seconda delle condizioni operative riscontrate.

5.3.6. Stazione Elettrica della RTN Terna 150 kV di Nuoro

La Stazione Elettrica della RTN Terna è localizzata nel Comune di Nuoro.

Le apparecchiature che costituiscono lo stallo all'interno della SE 150 kV rispondono alle specifiche Terna e sono di seguito elencate:

- terminali cavi AT;
- sbarre 150 kV;
- trasformatori di Tensione capacitivi 150 kV;
- trasformatori di corrente 150 kV;
- sezionatore unipolare orizzontale con lame di terra 150 kV;
- sezionatori unipolari verticale 150 kV;

- interruttore tripolare 150 kV;
- scaricatori di sovratensione 150 kV.

6. DESCRIZIONE COSTRUZIONE, ESERCIZIO E DISMISSIONE IMPIANTO

L'impianto eolico avrà una vita di circa 30 anni che inizierà con le opere di approntamento di cantiere fino alla dismissione dello stesso e il ripristino dello stesso con il ripristino dei luoghi. Si prevedono pertanto tre fasi:

- a) costruzione;
- b) esercizio e manutenzione;
- c) dismissione.

6.1 Costruzione

Le opere di costruzioni possono essere distinte in tre parti distinte, le opere civili, opere elettriche e le opere di installazione elettromeccaniche degli aerogeneratori e relativa procedura di collaudo e avviamento.

6.1.1 Opere civili

Le opere civili riguardano il movimento terra per la realizzazione di strade e piazzole necessarie per la consegna in sito dei vari componenti dell'aerogeneratore e la successiva installazione.

Le strade esistenti che verranno adeguate e quelle di nuova realizzazione avranno una larghezza minima di 5 m e le piazzole per le attività di stoccaggio e montaggio degli aerogeneratori avranno una dimensione pari a circa 1100 mq come riportato nell'elaborato di progetto "OROC041 Pianta e sezione della piazzola tipologica (fase di cantiere e di esercizio)".

La consegna in sito delle pale e delle torri avverrà mediante l'utilizzo di rimorchi semoventi e blade lifter (mezzi eccezionali che consentono di ridurre gli ingombri in fase di trasporto in curva) al fine di minimizzare i movimenti terra e gli interventi di adeguamento della viabilità esterna di accesso al sito.

La connessione tra la torre in acciaio e la fondazione avverrà attraverso una gabbia di tirafondi opportunamente dimensionati al fine di trasmettere i carichi alla fondazione stessa e resistere al fenomeno della fatica per effetto della rotazione ciclica delle pale.

La progettazione preliminare delle fondazioni è stata effettuata sulla base della relazione geologica e in conformità alla normativa vigente.

I carichi dovuti al peso della struttura in elevazione, al sisma e al vento, in funzione delle caratteristiche di amplificazione sismica locale e delle caratteristiche geotecniche puntuali del sito consentiranno la progettazione esecutiva delle fondazioni affinché il terreno di fondazione possa sopportare i carichi

trasmessi dalla struttura in elevazione. In funzione della relazione geologica e dei carichi trasmessi in fondazione dall'aerogeneratore, in questa fase si è ipotizzata una fondazione diretta di forma tronco - conica di diametro alla base pari a ca. 20 m.

6.1.2 Opere elettriche e di telecomunicazione

Le opere relative alla rete elettrica interna al parco eolico, oggetto del presente lavoro, possono essere così suddivise:

- opere di collegamento elettrico tra aerogeneratori e tra questi ultimi e la Stazione Elettrica di trasformazione Utente, tra il BESS e la Stazione Elettrica di trasformazione Utente;
- opere elettriche relative alla SEU 150/33 kV;
- opere elettriche inerenti al BESS;
- opere di collegamento alla Rete di Trasmissione Nazionale;
- fibra ottica di collegamento tra gli aerogeneratori e la SEU 150/33 kV, tra il BESS e la SEU 150/33 kV e tra quest'ultima e la stazione Terna.

I collegamenti tra il parco eolico e la SEU 150/33 kV avverranno tramite linee interrato, esercite a 33 kV, ubicate lungo la rete stradale esistente e sui tratti di strada di nuova realizzazione che verranno poi utilizzati nelle fasi di manutenzione.

L'energia prodotta dai singoli aerogeneratori del parco eolico verrà trasportata alla SEU 150/33 kV, dalla quale, mediante una linea elettrica interrato esercita a 150 kV, l'energia verrà convogliata in corrispondenza della Stazione Elettrica RTN 150 kV di Nuoro.

Come anticipato, all'interno del parco eolico verrà realizzata una rete in fibra ottica per collegare tutte le turbine eoliche ad una sala di controllo interna alla SEU attraverso cui, mediante il collegamento a internet, sarà possibile monitorare e gestire il parco da remoto.

La rete di fibra ottica verrà posata all'interno dello scavo realizzato per la posa in opera delle linee di collegamento elettrico.

6.1.3 Installazione aerogeneratori

La terza fase della costruzione consiste nel trasporto e montaggio degli aerogeneratori.

Il progetto prevede di raggiungere ogni piazzola di montaggio per scaricare i componenti, installare i primi due tronchi di torre direttamente sulla fondazione (dopo che quest'ultima avrà superato i 28 giorni di maturazione del calcestruzzo e dopo l'esito positivo dei test sui materiali) e stoccare in piazzola i restanti componenti per essere installati successivamente con una gru di capacità maggiore.

Completata l'installazione di tutti i componenti, si procederà successivamente al montaggio elettromeccanico interno alla torre affinché l'aerogeneratore possa essere connesso alla Rete Elettrica e, dopo opportune attività di commissioning e test, possa iniziare la produzione di energia elettrica.

6.2 Esercizio e manutenzione

La fase di gestione dell'impianto prevede interventi di manutenzione ordinaria e straordinaria.

Le torri eoliche sono dotate di sistema di telecontrollo, ovvero durante la fase di esercizio sarà possibile controllare da remoto il funzionamento delle parti meccaniche ed elettriche e, in caso di malfunzionamento o di guasto, saranno eseguiti interventi di manutenzione straordinaria.

Gli interventi di manutenzione ordinaria, effettuati con cadenza semestrale, verranno eseguiti sulle parti elettriche e meccaniche all'interno della navicella e del quadro a 33 kV posto a base della torre.

Inoltre, sarà previsto un piano di manutenzione della viabilità e delle piazzole al fine di garantire sempre il raggiungimento degli aerogeneratori ed il corretto deflusso delle acque in corrispondenza dei nuovi tratti di viabilità.

6.3 Dismissione dell'impianto

La vita media di un parco eolico è generalmente pari ad almeno 30 anni, trascorsi i quali è comunque possibile, dopo un'attenta revisione di tutti i componenti, prolungare ulteriormente l'attività dell'impianto e conseguentemente la produzione di energia.

In ogni caso, una delle caratteristiche dell'energia eolica che contribuisce a caratterizzare questa fonte come effettivamente "sostenibile" è la quasi totale reversibilità degli interventi di modifica del territorio necessari a realizzare gli impianti di produzione.

Esaurita la vita utile dell'impianto è possibile programmare lo smantellamento dell'intero impianto e la riqualificazione del sito di progetto, che può essere ricondotto alle condizioni ante operam a costi accettabili come esplicitato nell'elaborato di progetto "OREG003 Piano di dismissione".

7 COMPATIBILITA' DELL'OPERA CON GLI STRUMENTI DI TUTELA

Gli strumenti di tutela, precedentemente trattati a livello nazionale, regionale, provinciale e locale, forniscono indicazioni sulle componenti paesaggistiche per cui è necessario verificare l'eventuale interferenza dell'impianto. Nel presente capitolo si andranno ad analizzare le compatibilità con i vari livelli di pianificazione.

7.1 Compatibilità dell'opera con gli strumenti di tutela nazionale e regionale

Con riferimento a quanto esposto nel paragrafo 4, di seguito viene analizzata la compatibilità del progetto rispetto agli strumenti di tutela nazionale e regionale.

7.1.1 Sistema delle Tutele D.Lgs 42/2004

Nel presente paragrafo viene analizzato l'inquadramento del parco eolico in progetto rispetto alle aree di tutela individuate dal "Codice dei beni culturali e del paesaggio" D.Lgs 42/2004, recepito dal PPR della Regione Sardegna.

Gli aerogeneratori e le relative opere di connessione non occupano le suddette aree tutelate, ad eccezione di tratti di linea elettrica interrata MT ed AT e della nuova viabilità di progetto che interferiscono con la componente ambientale classificata come 'Boschi e Foreste' (D.Lgs 42/2004 Art. 142 lettera g)) e con le aree tutelate per legge (D.Lgs 42/2004 Art. 142 lettera c)) "Fiumi, torrenti e corsi d'acqua - buffer 150 m".

Le intersezioni con le aree interessate da superfici boscate sono puntuali e descritte in seguito.

Per quanto riguarda gli aerogeneratori, la fondazione e le rispettive piazzole di montaggio non presentano interferenze con la componente boschiva, si riscontrano solamente delle interferenze con tratti di viabilità di progetto in prossimità dell'aerogeneratore OR06, sul tratto di collegamento tra gli aerogeneratori OR07 e OR10 (**Figura 7.1.1.1**) e sulla strada di collegamento tra l'aerogeneratore OR06 e la Stazione Elettrica Utente (**Figura 7.1.1.2**).

Queste interferenze, relative alle viabilità di progetto, sono di estensione trascurabile rispetto alla vegetazione presente nelle aree limitrofe e in fase di esercizio saranno ulteriormente ridotte dal momento che la viabilità sarà limitata ad una carreggiata di tre metri utile al passaggio dei mezzi destinati alla manutenzione dell'impianto. Inoltre, per la progettazione della viabilità di progetto si è cercato di sfruttare le mulattiere già esistenti, così da adeguarle minimizzando l'impatto sulla vegetazione limitrofe. I tratti di cavidotto AT interferenti con le aree 'bosco' determinano un impatto trascurabile sul paesaggio dal momento che le scelte progettuali hanno definito che il passaggio delle linee elettriche avvenisse interamente su strade esistenti e, pertanto, senza intaccare la componente boschiva presente in maniera tale da non alterare la stabilità delle formazioni arboree dell'area.

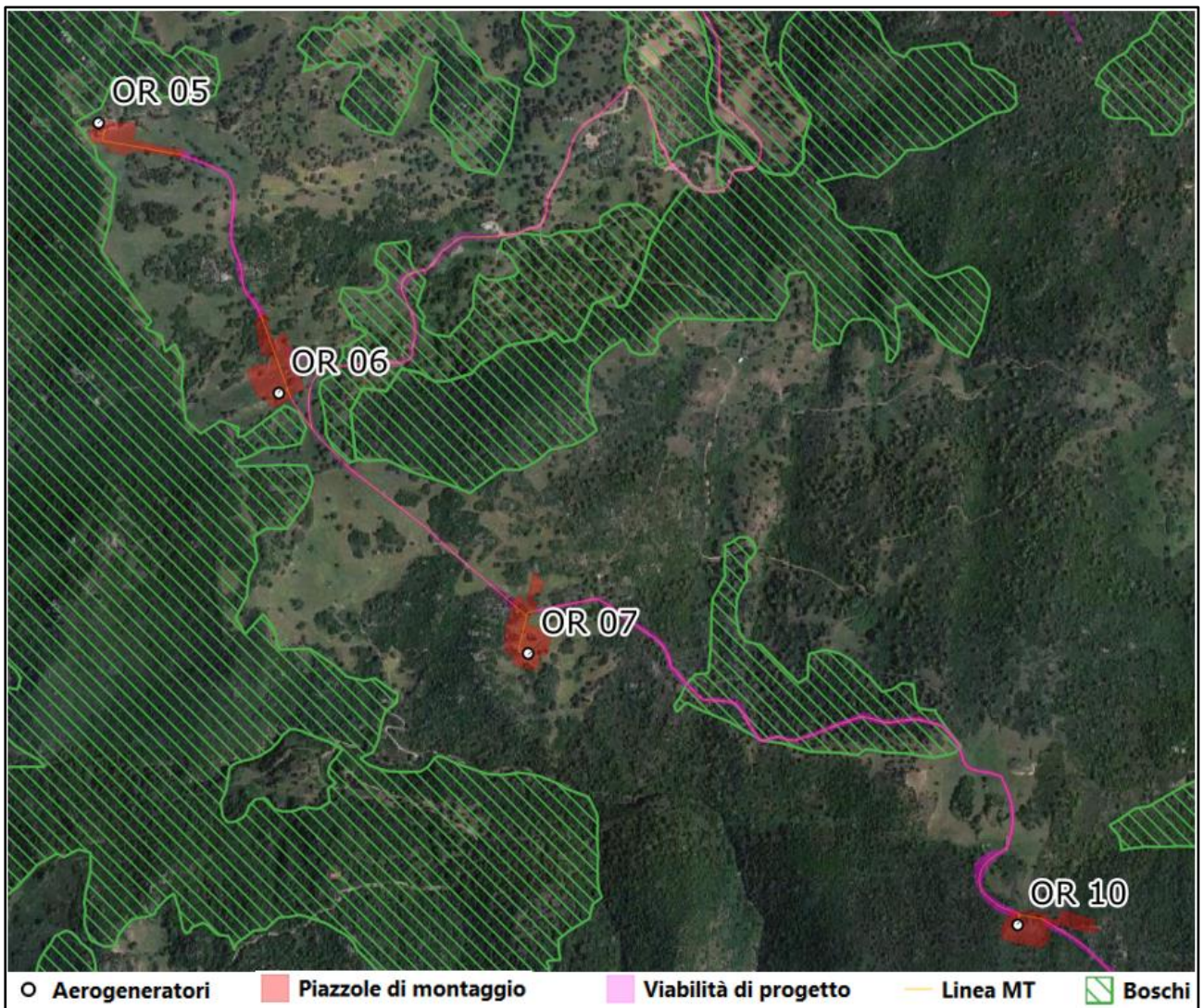


Figura 7.1.1.1: Interferenza tra la componente ambientale 'bosco' e la viabilità di progetto.

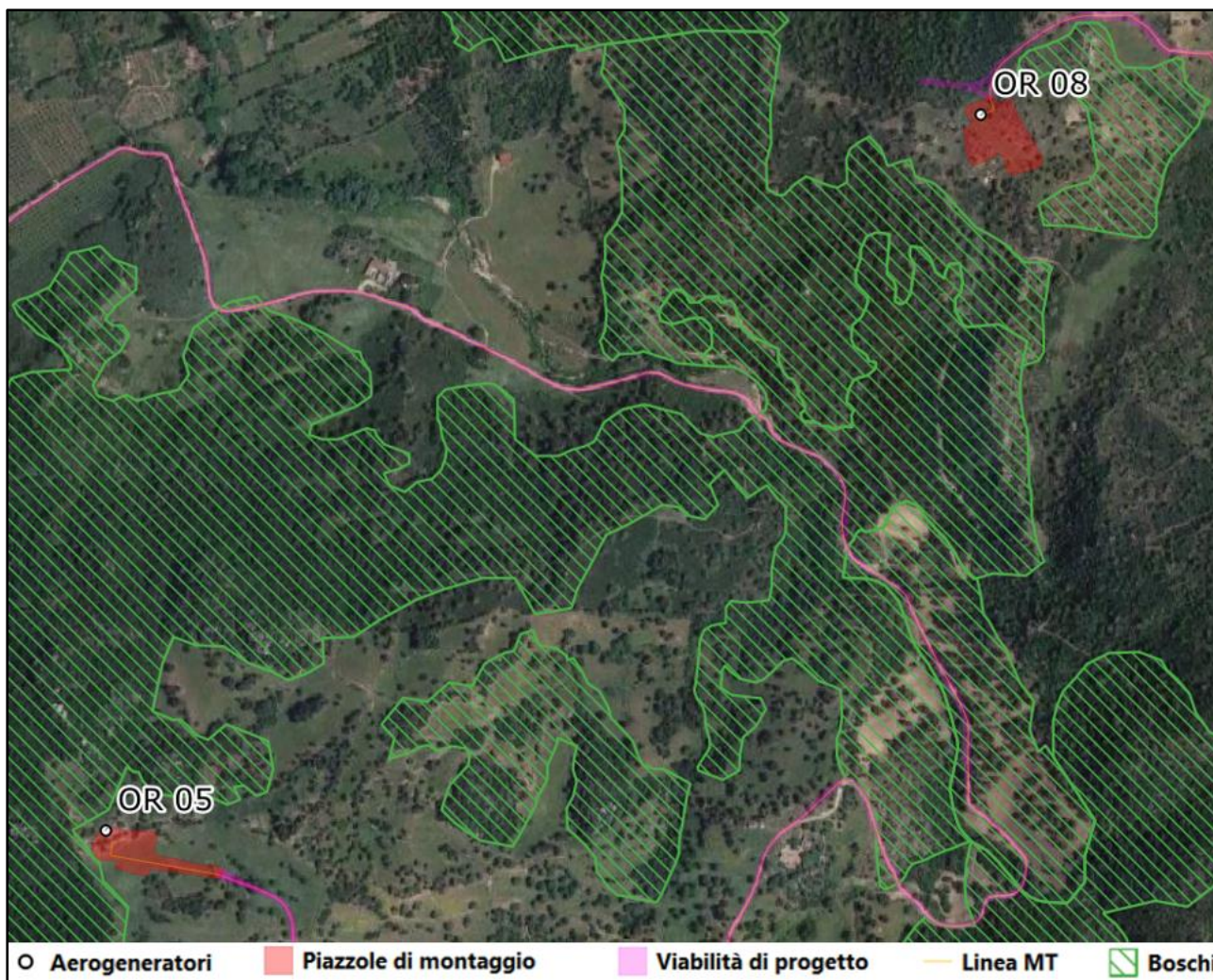


Figura 7.1.1.2: Interferenza tra la componente ambientale 'bosco' e la viabilità di progetto.

Infine, un solo tratto di viabilità di progetto interseca il buffer di 150 m dei Fiumi torrenti e corsi d'acqua, tutelati ai sensi del D.Lgs. 42/2024 Art. 142 lett.c, lungo il torrente Riu Sedaglio, come mostrato in **Figura 7.1.1.3a** e **7.1.1.3b**. In questo caso, l'interferenza della viabilità di progetto con il buffer fiumi, non prevede l'attraversamento di un alveo ma si sviluppa su strada sterrata esistente che verrà adeguata al fine di permettere il transito dei mezzi eccezionale per il trasporto degli aerogeneratori nell'area di impianto.

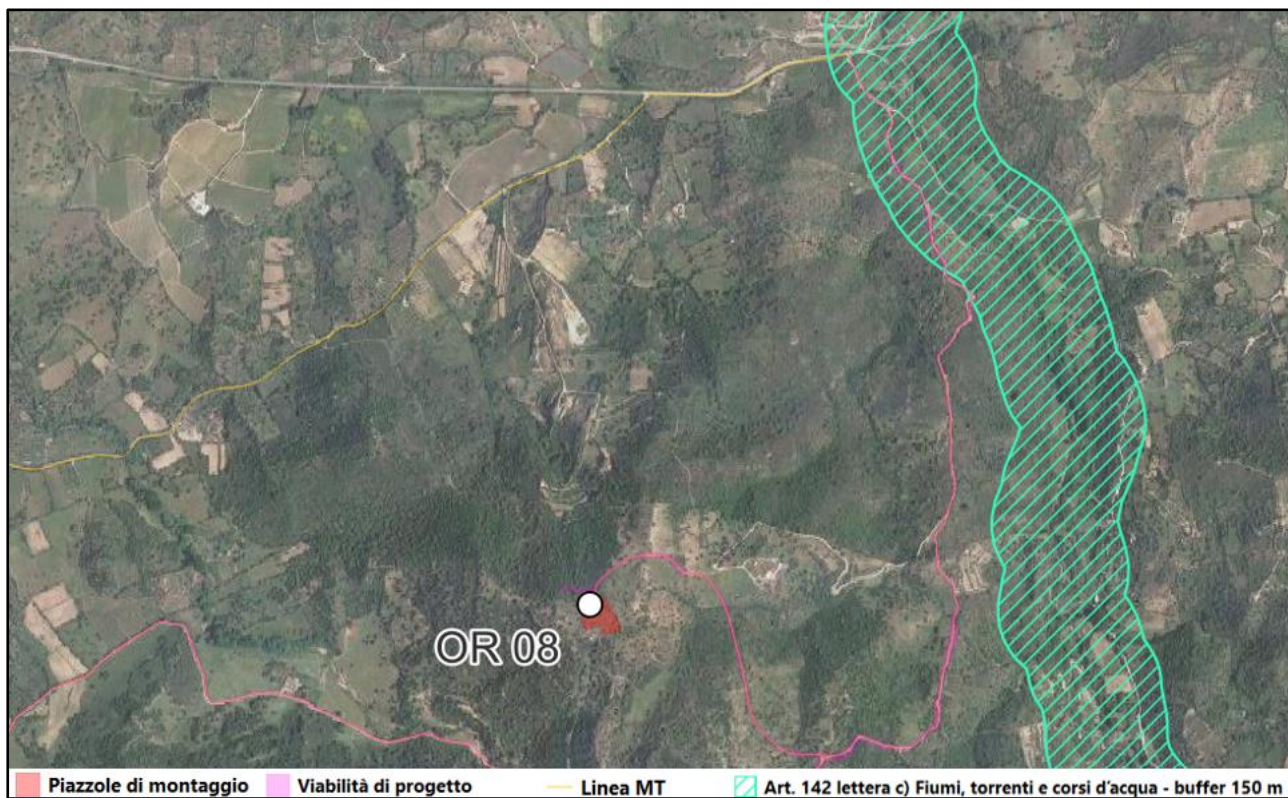


Figura 7.1.1.3a: Interferenza tra il buffer 150 m Fiumi, torrenti e corsi d'acqua Art. 142 lettera c) e la viabilità di progetto.

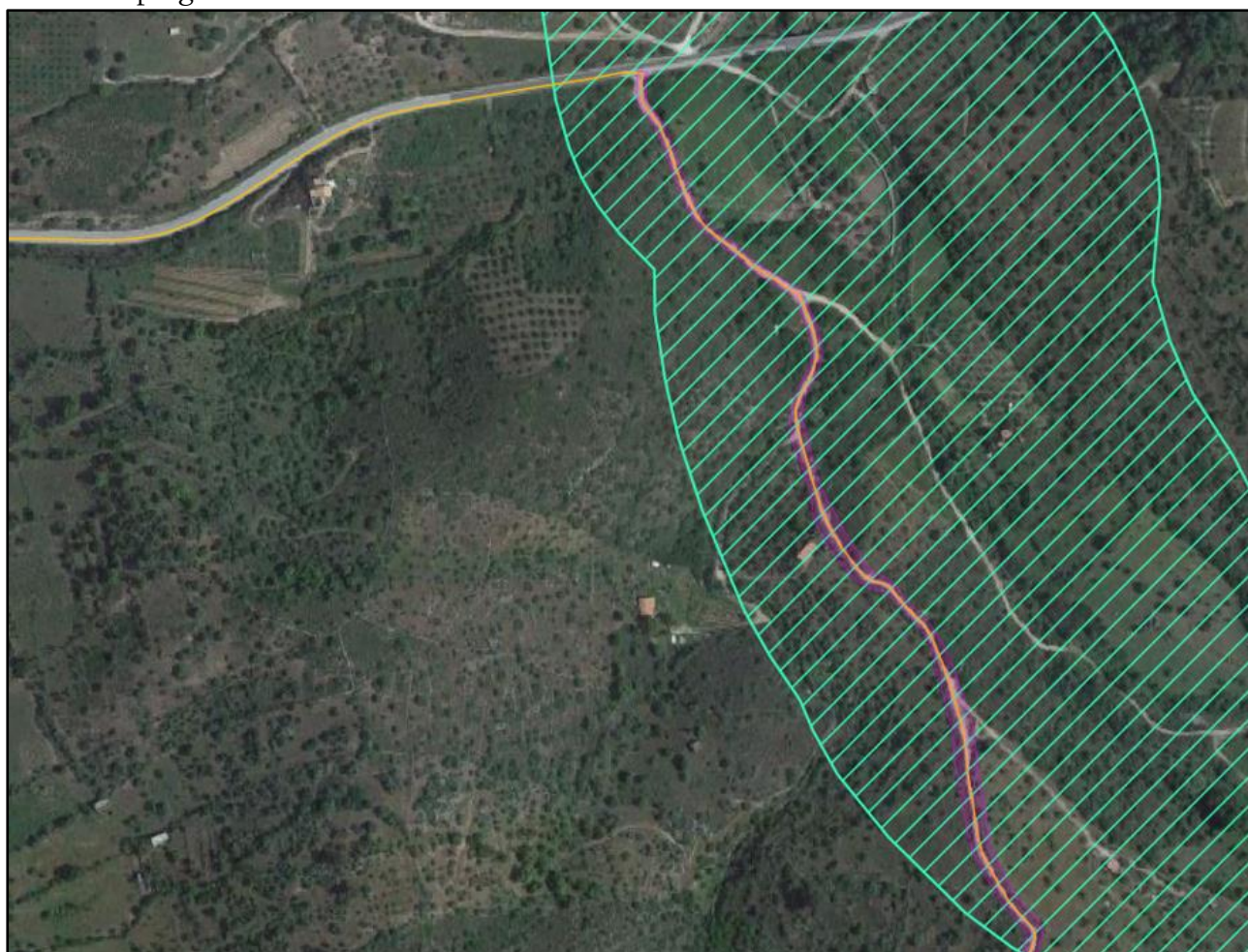


Figura 7.1.1.3b: zoom sull'interferenza tra il buffer 150 m Fiumi, torrenti e corsi d'acqua Art. 142 lettera c) e la viabilità di progetto.

Per quanto riguarda il cavidotto AT si riscontrano diverse interferenze con il buffer di 150 m dai fiumi. In particolare, la prima intersezione vede l'attraversamento del fiume Cedrino del cavidotto AT in uscita dall'area BESS e SEU (**Figura 7.1.1.4**), la seconda lungo la SS389 in ingresso alla città di Nuoro, dove la linea elettrica AT interseca il ramo del torrente Riu de su Grumene e del torrente Riu e S'Ena (**Figura 7.1.1.5**) e, infine, sul tratto di cavidotto in ingresso alla SE RTN di Nuoro dove la linea elettrica AT interseca il torrente Riu Fontana Grasones e del torrente Riu Fontana su Ruvu (**Figura 7.1.1.6**).

Queste interferenze si sviluppano principalmente su strade esistenti e in corrispondenza degli alvei l'attraversamento avverrà adottando come soluzione costruttiva il metodo della Trivellazione Orizzontale Controllata (TOC). Grazie all'adozione del suddetto metodo, l'impatto sul paesaggio verrà mitigato in quanto la tecnologia adottata consentirà di non alterare lo stato dell'alveo del fiume interessato.

Dal punto di vista paesaggistico, per la realizzazione del cavidotto interrato, saranno adottate tutte le cautele e con la chiusura dello scavo, immediatamente successiva alla posa dei cavi, saranno ripristinate le condizioni preesistenti dei luoghi invece per la realizzazione di nuove viabilità di progetto si utilizzeranno materiali drenanti e naturali, compatibili con l'assetto ambientale e paesaggistico del luogo. Per maggiori approfondimenti tecnici si rimanda all'elaborato di progetto (ORSA114 – Relazione Idraulica e Idrologica”).

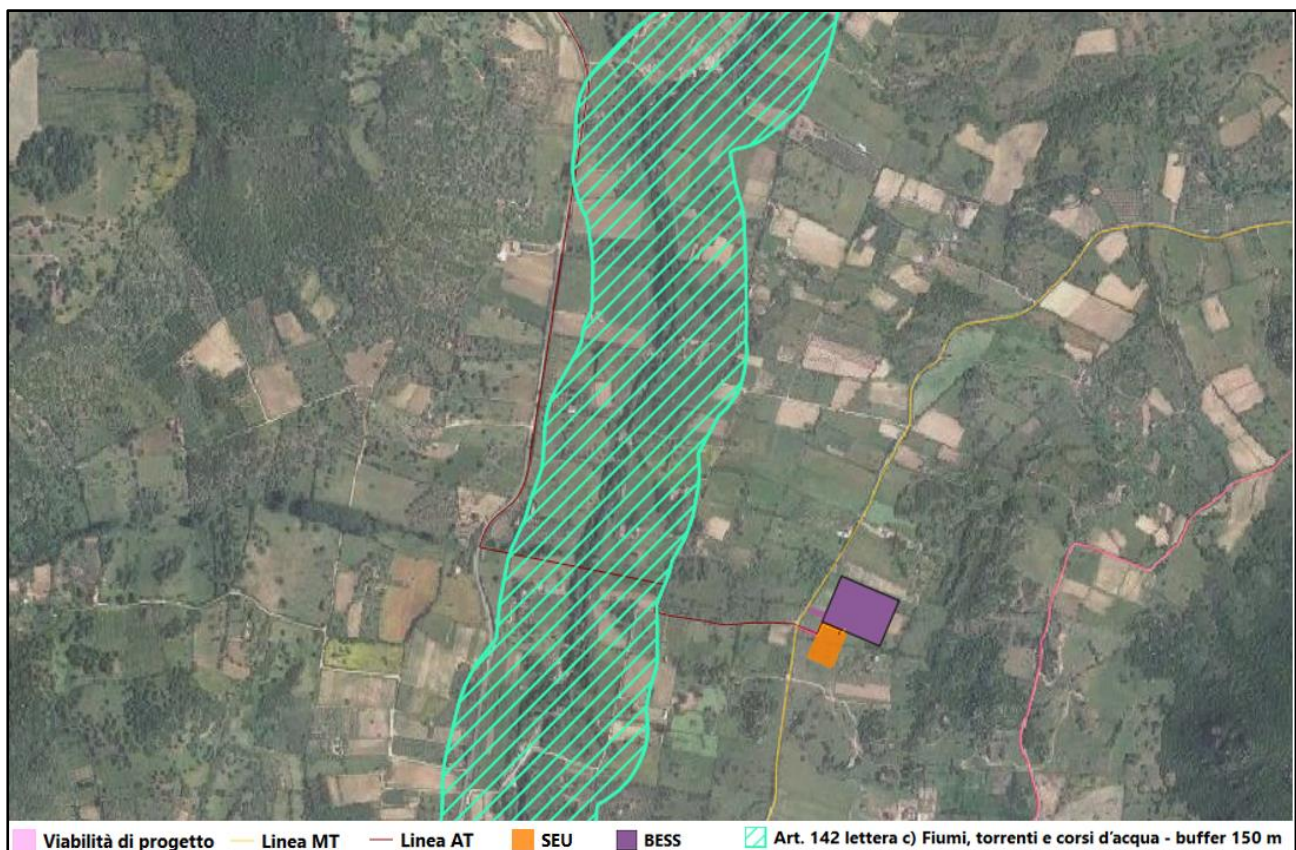


Figura 7.1.1.4: Interferenza tra il buffer 150 m Fiumi, torrenti e corsi d'acqua Art. 142 lettera c) e il cavidotto AT

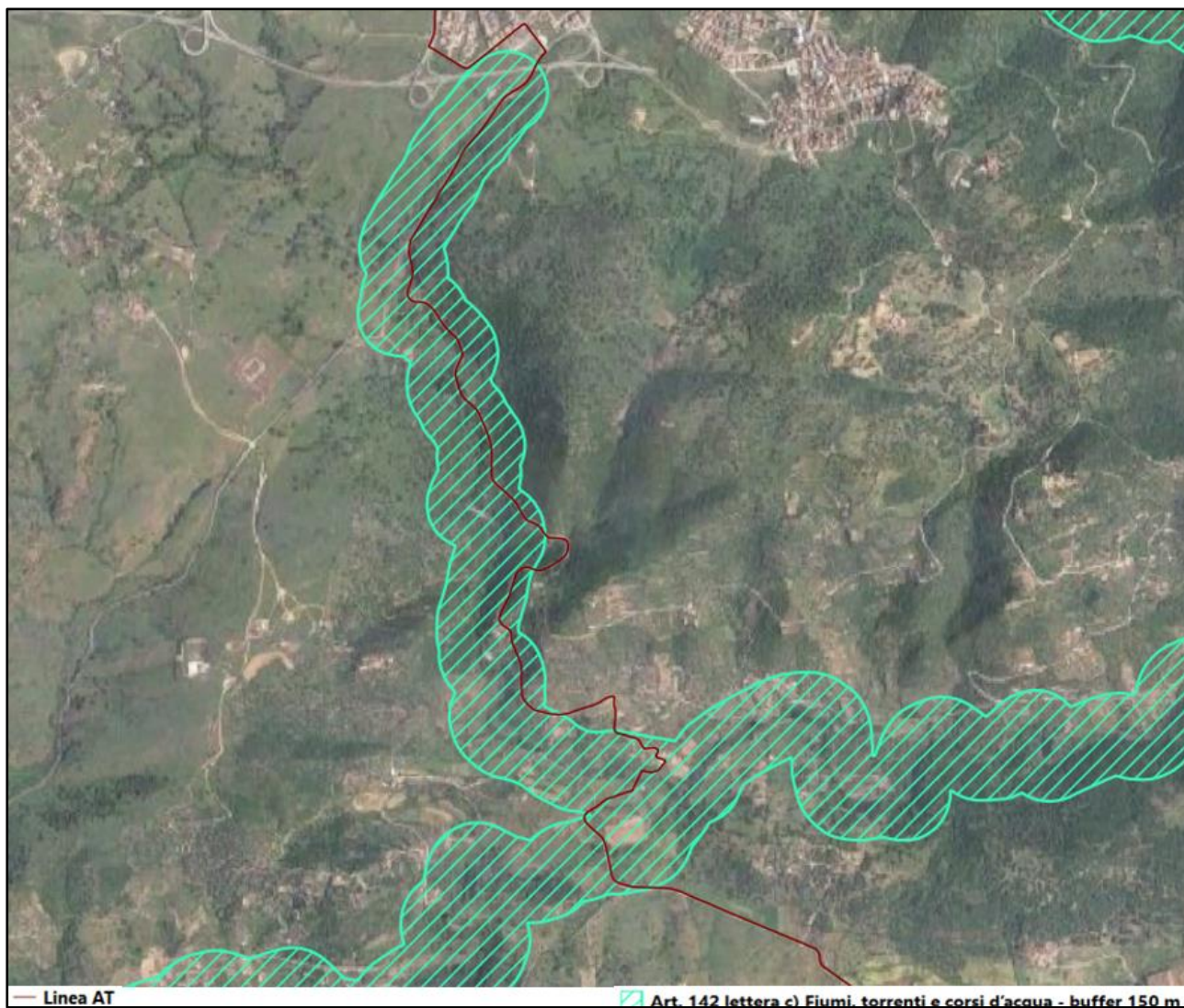


Figura 7.1.1.5: Interferenza tra il buffer 150 m Fiumi, torrenti e corsi d’acqua Art. 142 lettera c) e il cavidotto AT

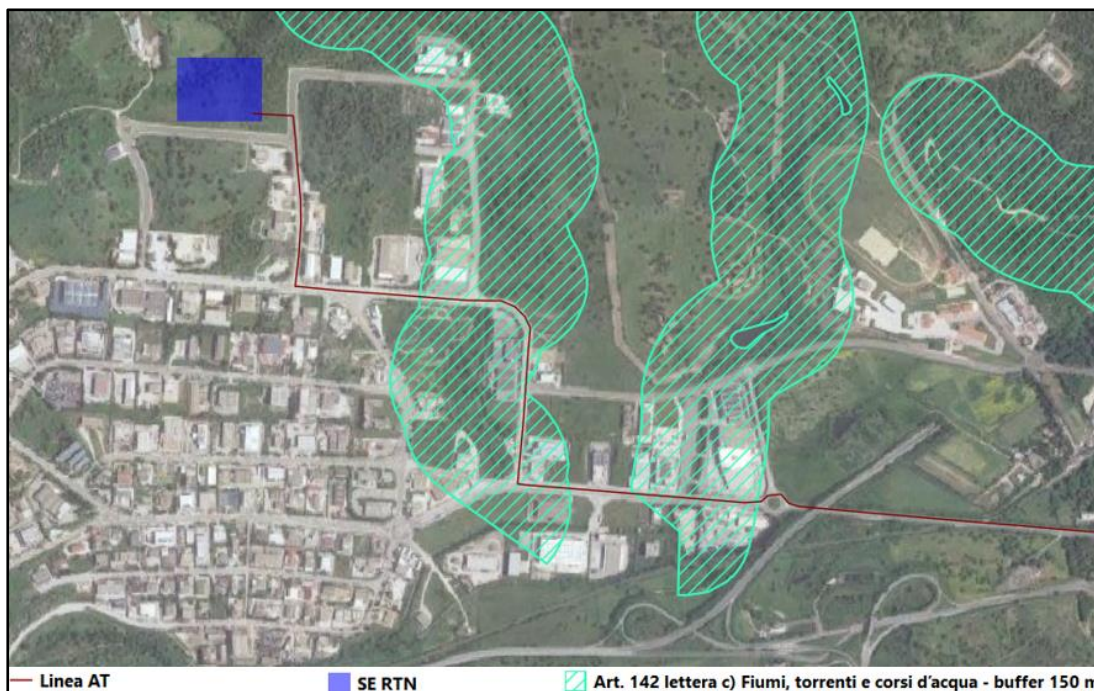


Figura 7.1.1.6: Interferenza tra il buffer 150 m Fiumi, torrenti e corsi d’acqua Art. 142 lettera c) e il cavidotto AT

7.1.2 Aree idonee ai sensi del D.Lgs 199/2021

In merito all'individuazione delle aree idonee di cui al D.Lgs. del 8 novembre 2021 n.199 e s.m.i., si rimanda all'elaborato di progetto "ORSA143 Layout d'impianto con aree idonee - comma 8 lettera c-quater dell'art. 20 del D.L 199/2021 e s.m.i." ove vengono individuate le aree idonee per l'installazione di impianti da fonti rinnovabili. Dalla sovrapposizione del progetto con la carta delle aree ritenute idonee individuate in accordo all'articolo 20 comma 8, lettera c-quater) del medesimo decreto, emerge che gli aerogeneratori non sono ricompresi nel perimetro dei beni sottoposti a tutela e sono esterni alla fascia di rispetto dei 3000 m dalle aree di notevole interesse pubblico sottoposte a tutela dall'art. 136 del D.Lgs 42/2004 (**Figura 7.1.2.1.**). Si presentano delle eccezioni per quanto riguarda le opere di connessione e in particolare le linee elettriche MT ed AT che, come affrontato nei paragrafi precedenti, presentano delle intersezioni con il buffer fiumi di 150 m (Art.142 lett. c del D.Lgs.42/2004), con porzioni di 'Boschi e foreste' (Art.142 lett. g del D.Lgs.42/2004) e un tratto di cavidotto AT che si sviluppa su strada esistente interseca il buffer dei 3000 m dalle aree di notevole interesse pubblico (**Figura 7.1.2.1.**).

Si precisa che nell'elaborato, le aree gravate da usi civici ai sensi dell'art.142 lettera h) del D.Lgs 42/2004 non vengono rappresentate in quanto non disponibili le informazioni in formato digitale vettoriale ma ad ogni modo gli aerogeneratori sono esterni a tali aree come specificato nel paragrafo 7.1.9 e negli allegati della presente relazione.

Inoltre, come riportato nel decreto D.Lgs 199/2021 all'art. 20 comma 7, "le aree non incluse tra le aree idonee non possono essere dichiarate non idonee all'installazione di impianti di produzione di energia rinnovabile, in sede di pianificazione territoriale ovvero nell'ambito di singoli procedimenti, in ragione della sola mancata inclusione nel novero delle aree idonee".

Per quanto sopra esposto l'impianto risulta compatibile con il decreto legislativo analizzato.

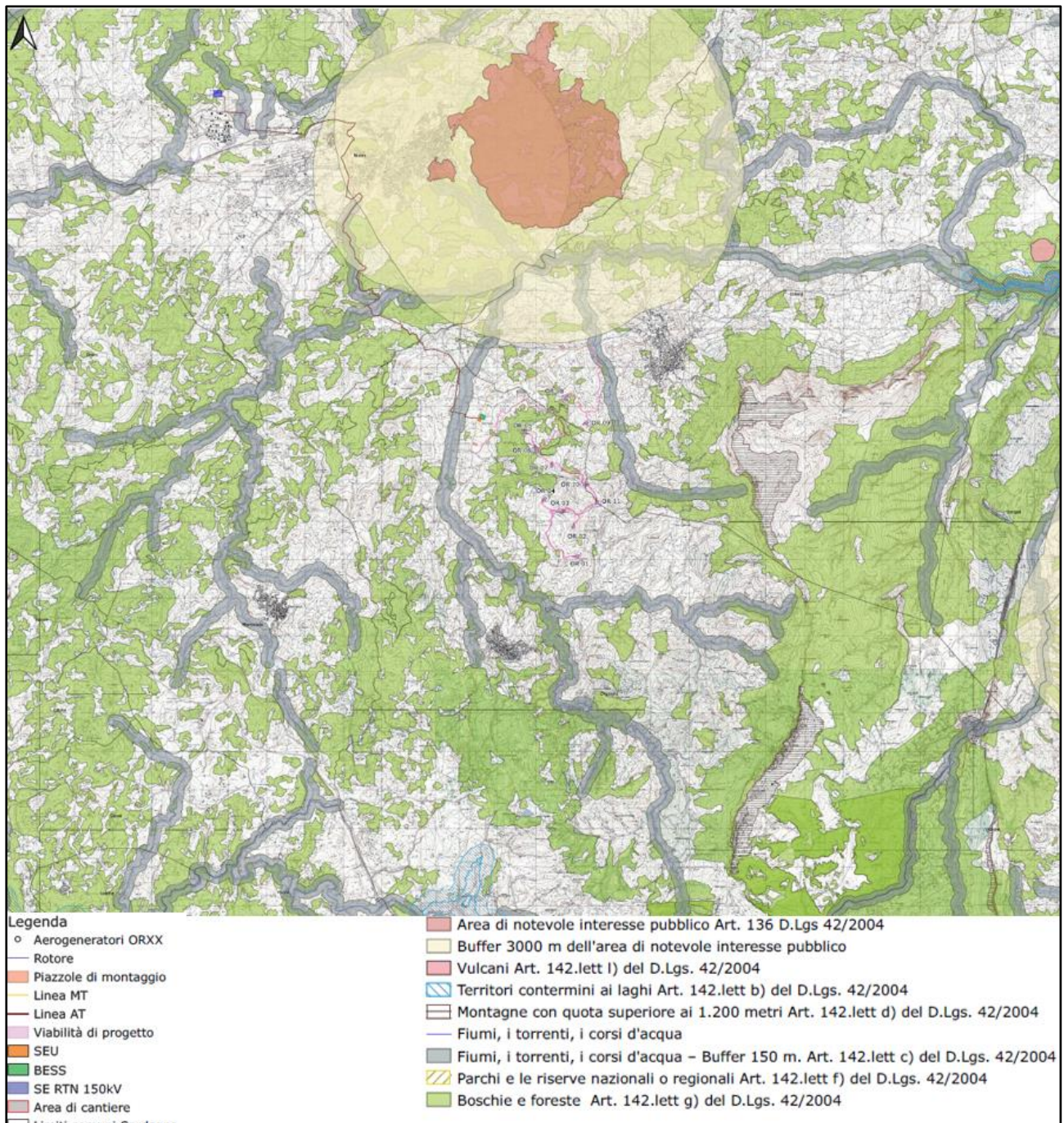


Figura 7.1.2.1: Compatibilità delle opere in progetto con i criteri di localizzazione definiti dal D.Lgs. 199/2021 art. 20 comma 8 e successive modifiche (per maggiori dettagli grafici si veda l'elaborato "ORSA143").

7.1.3 Aree vincolate dal punto di vista ambientale come da "Progetto Natura 2000"

Lo strumento istituito dall'unione Europea per la conservazione della Biodiversità è chiamato "Natura 2000". Si tratta di una rete ecologica diffusa su tutto il territorio dell'Unione, istituita ai sensi della Direttiva 92/43/CEE "Habitat", per garantire il mantenimento a lungo termine degli habitat naturali e delle specie di flora e fauna minacciati o rari a livello comunitario.

La rete Natura 2000 è costituita dai Siti di Interesse Comunitario (SIC), identificati dagli Stati Membri secondo quanto stabilito dalla Direttiva Habitat, che vengono successivamente designati quali Zone Speciali di Conservazione (ZSC), e comprende anche le Zone di Protezione Speciale (ZPS) istituite ai sensi della Direttiva 2009/147/CE "Uccelli" concernente la conservazione degli uccelli selvatici.

Le aree che compongono la rete Natura 2000 non sono riserve rigidamente protette dove le attività umane sono escluse; la Direttiva Habitat intende garantire la protezione della natura tenendo anche "conto delle esigenze economiche, sociali e culturali, nonché delle particolarità regionali e locali" (Art. 2).

La Direttiva riconosce il valore di tutte quelle aree nelle quali la secolare presenza dell'uomo e delle sue attività tradizionali ha permesso il mantenimento di un equilibrio tra attività antropiche e natura. Alle aree agricole, per esempio, sono legate numerose specie animali e vegetali ormai rare e minacciate per la cui sopravvivenza è necessaria la prosecuzione e la valorizzazione delle attività tradizionali, come il pascolo o l'agricoltura non intensiva. Nello stesso titolo della Direttiva viene specificato l'obiettivo di conservare non solo gli habitat naturali ma anche quelli seminaturali (come le aree ad agricoltura tradizionale, i boschi utilizzati, i pascoli, ecc.).

Nella **Figura 7.1.3.1**, **Figura 7.1.3.2**, vengono rappresentate rispettivamente le zone tutelate dal Progetto Rete Natura 2000 e le EUAP interessate dall'area vasta dell'impianto eolico.

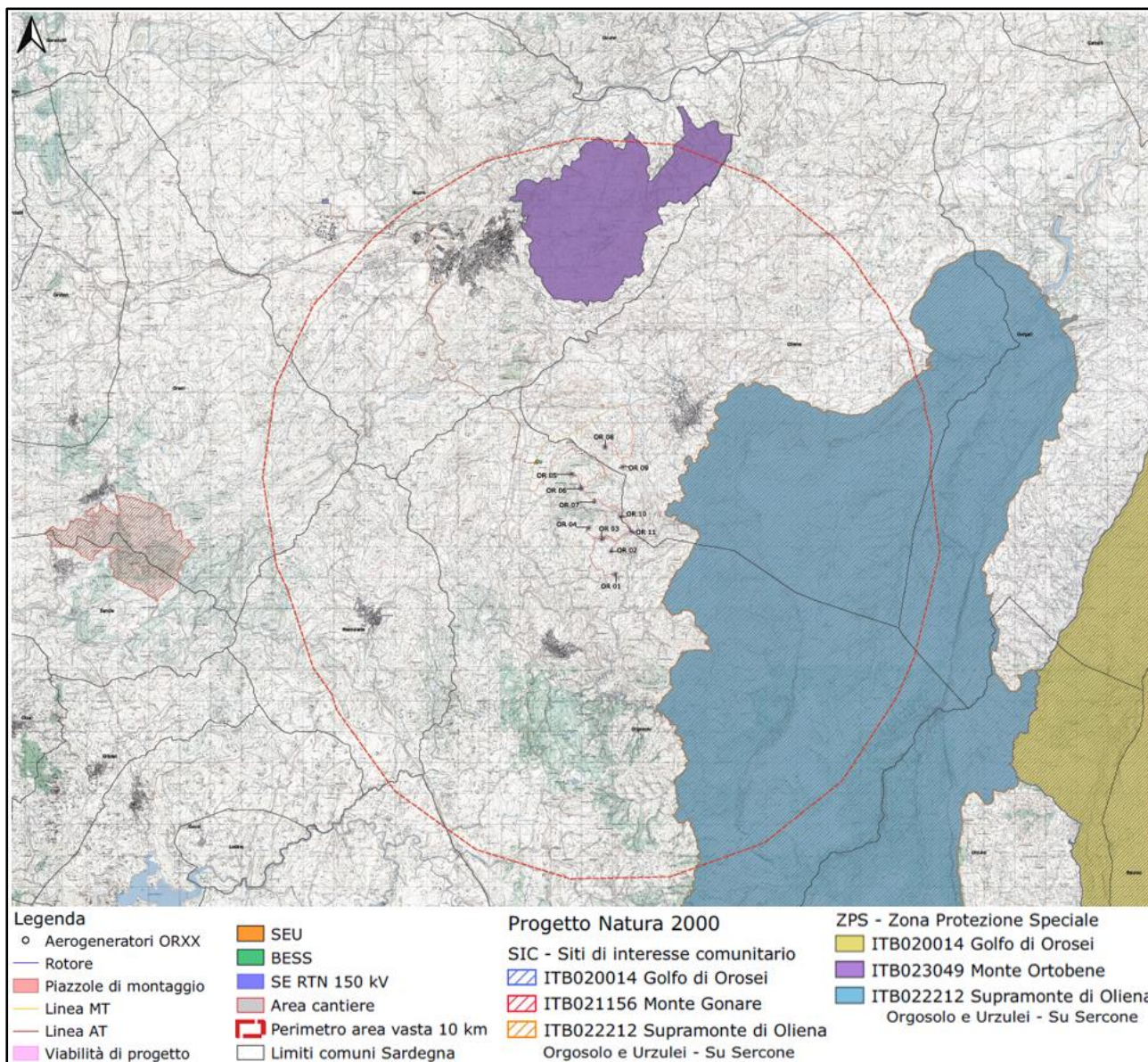


Figura 7.1.3.1: Inquadramento Rete Natura 2000 con perimetro di area vasta (maggiori dettagli sono riportati nell’elaborato di progetto “ORSA117 Carta delle aree protette Rete Natura 2000 con area vasta”).

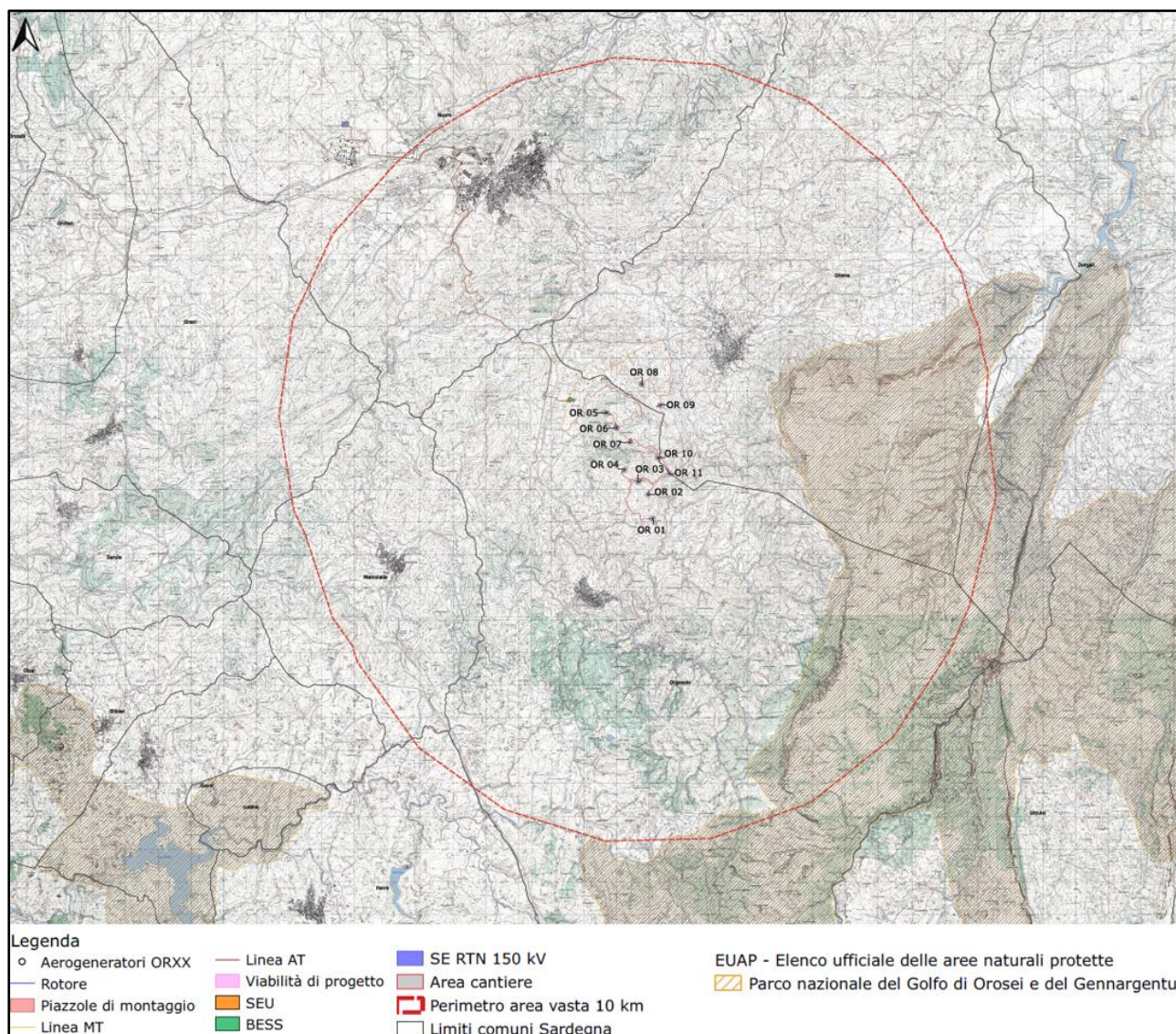


Figura 7.1.3.2: Inquadramento delle Zone EUAP contenute nell'area vasta (maggiori dettagli sono riportati nell'elaborato di progetto "ORSA118 Carta delle Zone Euap con area vasta").

Come è possibile osservare dalle figure precedenti, il progetto in questione non interferisce con nessuno dei siti identificati dalla Rete Natura 2000, costituita dai Siti di Importanza Comunitaria (SIC) e dalle Zone di Protezione Speciali (ZPS) ed EUAP. Si riportano successivamente le distanze minime in linea d'aria degli aerogeneratori dai confini di tali aree e una breve descrizione di ognuno dei siti elencati.

1. SIC/ZPS ITB022212 - Supramonte di Oliena, Orgosolo e Urzulei - Su Sercone presente a una distanza minima di 1,2 km dall'aerogeneratore OR11;
2. ZPS ITB023049 - Monte Ortobene presente a una distanza minima di 4,5 km dall'aerogeneratore OR08;
3. EUAP0944 Parco nazionale del Golfo di Orosei e del Gennargentu, presente a una distanza minima di 3,3 km dall'aerogeneratore OR09.

ZPS ITB023049 – Monte Ortobene: (Area=2.159 ha) ammasso granitico caratterizzato dall'iniezione di filoni quarziferi. Limitatamente all'area del Monte Ortobene la vegetazione forestale è rappresentata dalla lecceta, ma si possono osservare differenti caratteristiche in diretta dipendenza dell'altitudine, della differente esposizione, degli usi delle terre che rendono il paesaggio vegetale eterogeneo e complesso.

SIC ITB022212 – Supramonte di Oliena, Orgosolo e Urzuel – Su Sercone: (Area=23.474 ha) vasto massiccio calcareo-dolimitico del Mesozoico caratterizzato da fenomeni carsici come la dolina di Su Sercone, da cui deriva il nome del sito. All'interno del SIC si trovano, inoltre, diverse grotte all'interno delle quali scorrono veri e propri fiumi sotterranei. Il complesso montuoso interno del sistema dei calcari mesozoici è ugualmente caratterizzato da un elevato numero di specie endemiche e rare, soprattutto nelle zone di quota.

EUAP EUAP0944 – Parco Nazionale del Golfo di Orosei e del Gennargentu: (Area=73.935 ha) si trova nel massiccio montuoso ricadente nelle province di Nuoro e Sud Sardegna. Piuttosto eterogenea dal punto di vista geologico e paesaggistico, rappresenta una delle aree più selvagge del Mediterraneo. Sono tante le rilevanze naturalistiche dell'area, comprese le numerose specie vegetali e animali endemiche e la presenza di importanti monumenti naturali.

Per quanto riguarda le IBA invece, dalla **Figura 7.1.3.3** si evince che non esistono interferenze tra gli elementi d'impianto e le Zone IBA. Le aree più vicine ma comunque al di fuori dell'area di impianto sono:

- IBA181 – Golfo di Orosei, Supramonte e Gennargentu, area che comprende zone montuose, spiagge e falesie particolarmente importante per la nidificazione di rapaci e di specie legate al Bioma Mediterraneo. Distanze 1,2 km, 1,4 km e 1,8 km dagli aerogeneratori più vicini, rispettivamente OR11, OR10 e OR09.

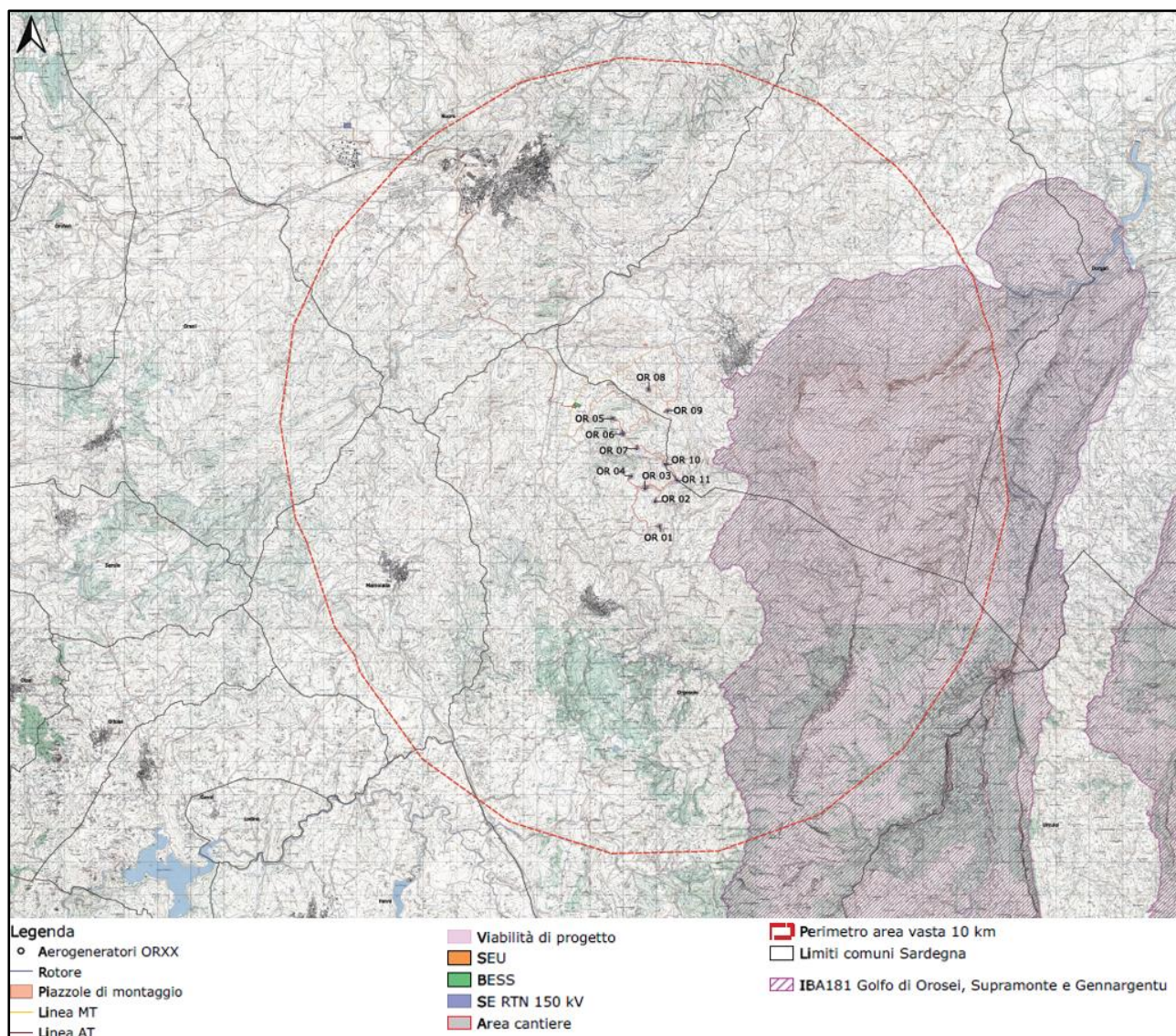


Figura 7.1.3.3 Inquadramento delle Zone IBA (Important Bird Areas) contenute nell'area vasta (maggiori dettagli sono riportati nell'elaborato di progetto "ORSA119 Carta delle zone IBA con area vasta").

L'impianto eolico potrebbe generare un incremento della mortalità degli uccelli e chiroterteri per collisione con gli aerogeneratori. Al fine di mitigare tale impatto, in fase di progettazione il layout d'impianto è stato progettato rispettando una mutua distanza minima tra gli aerogeneratori (asse-asse) pari a 516 m. Inoltre, si prevede un piano di monitoraggio dell'avifauna durante la fase di esercizio dell'impianto eolico attraverso frequenti sopralluoghi in sito poter catalogare eventuali collisioni di uccelli o chiroterteri da riportare agli enti competenti.

Per quanto riguarda le aree con presenza di *siti della chiroterrofauna*, come riportati sul sito ufficiale della Regione Sardegna (**Figura 7.1.3.7**), le opere di progetto ricadono fuori dal buffer di 1 km, in cui non è consentita l'installazione degli aerogeneratori.

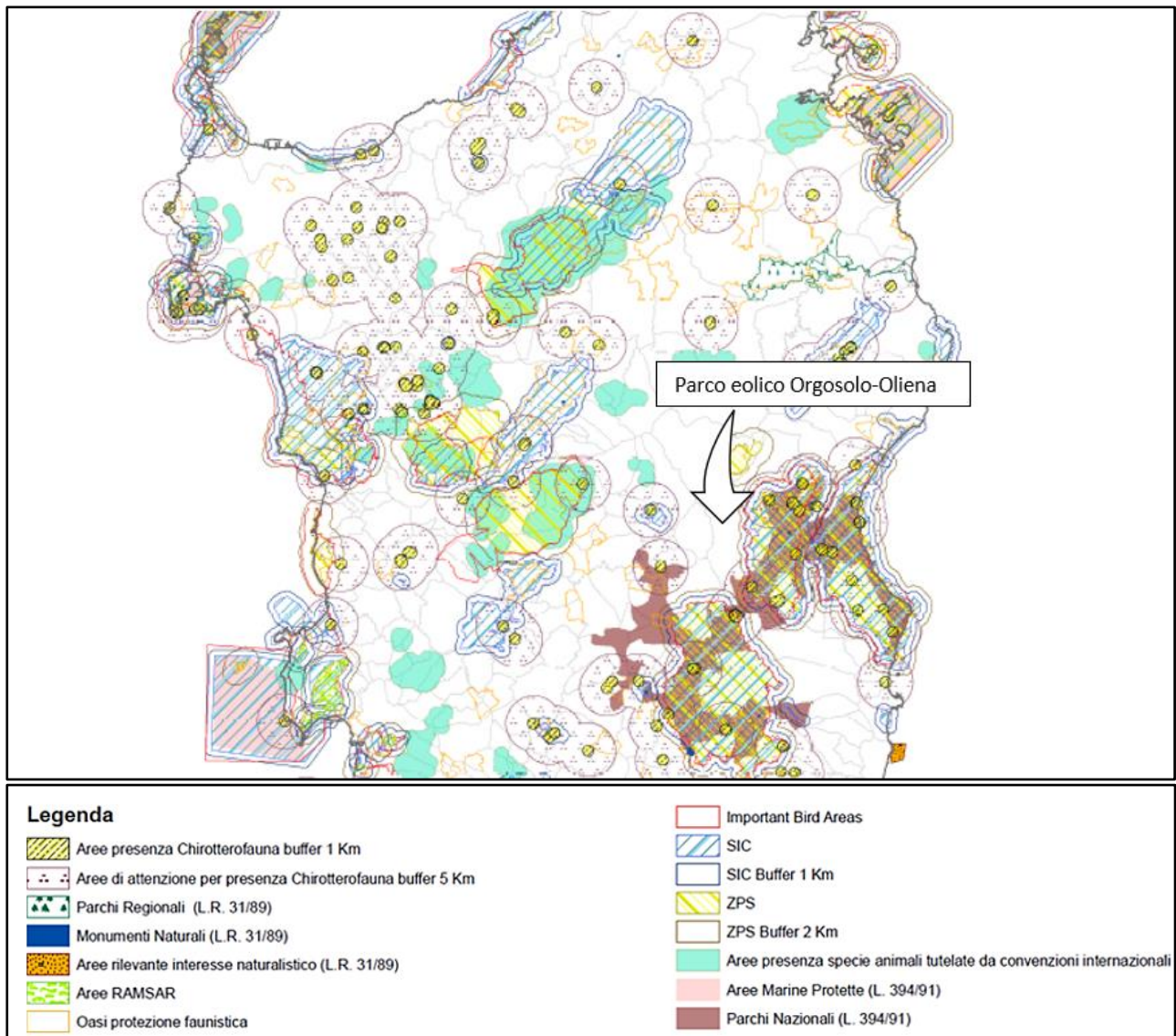


Figura 7.1.3.4: Carta delle aree non idonee all'insediamento di impianti eolici (Fonte: Regione Sardegna - https://www.regione.sardegna.it/documenti/1_38_20150819111849.pdf)

Per quello che riguarda invece le aree da attenzionare per presenza di siti della chiroterrofauna in un buffer di 5 km, in queste rientra l'aerogeneratore OR09 e per tale area dovrà essere previsto il monitoraggio della chiroterrofauna, come descritto nel documento "ORSA145 Progetto di Monitoraggio Ambientale".

L'aerogeneratore OR09, in particolare, dista 4,8 km dal sito in esame, mentre tutti gli altri aerogeneratori risultano al di fuori del buffer di 5 km dal sito della chiroterrofauna localizzato in prossimità della Punta sos Nidos, cima più alta della catena montana del Supramonte di Oliena (**Figura 7.1.3.5**).

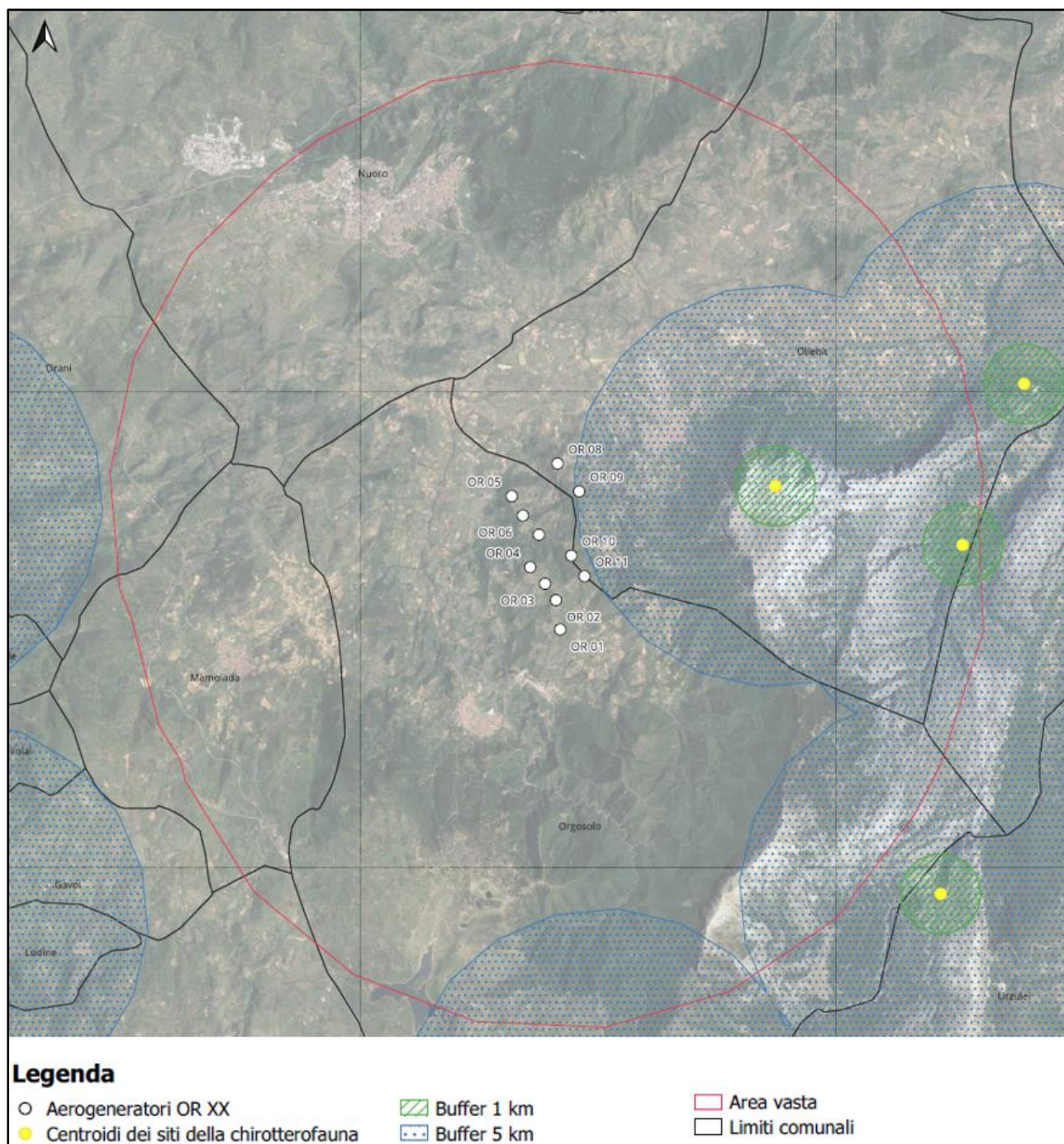


Figura 7.1.3.5: Siti della chiroterrofauna e relativi buffer di 1 km e 5 km, con localizzazione degli aerogeneratori del parco eolico in progetto

7.1.4 Compatibilità dell'opera con l'uso del suolo

Secondo la classificazione d'uso del suolo estratta dal portale cartografico ISPRA, nell'area dell'impianto eolico emerge la bassa densità di insediamenti urbani e residenziali sia per quanto riguarda la parte di progetto relativa agli aerogeneratori che per la parte di progetto relativa alla SEU e BESS (**Figura 7.1.4.1**).




Figura 7.1.4.1: Classificazione d’uso del suolo secondo ISPRA relativa alle opere di progetto, (maggiori dettagli sono riportati nell’elaborato di progetto “ORSA126 Carta d’uso del suolo con area d’impianto”)

Nello specifico, per quanto riguarda le zone dell’impianto (**Figura 7.1.4.1**), si osserva che gli aerogeneratori OR01, OR02, OR03, OR04, OR08 ricadono su territori adibiti a “Prati mediterranei

subnitrofilo (incl. vegetazione mediterranea e submediterranea postcolturale)”, gli aerogeneratori OR05, OR06, OR07 e la Stazione elettrica Terna di “Nuoro” ricadono su territori adibiti a “Pascolo alberato in Sardegna (Dehesa)”, gli aerogeneratori OR09 e OR11 ricadono su territori adibiti a “Matorral ad olivastro e lentisco” e infine l’aerogeneratore OR10 ricade su territori adibiti a “Formazione a olivastro e carrubo”. La Stazione elettrica Utente e l’area BESS si sviluppano su “Colture di tipo estensivo e sistemi agricoli complessi mentre la viabilità di progetto e i cavidotti MT e AT occupano invece prevalentemente strade esistenti.

7.1.5 Beni paesaggistici di notevole interesse storico – culturale

In riferimento ai beni paesaggistici definiti nell’ambito dell’Assetto storico culturale nella **Figura 7.1.5.1** viene rappresentato l’inquadramento dell’area vasta e aerogeneratori rispetto a tali beni.

L’assetto storico culturale è costituito dalle aree, dagli immobili, siano essi edifici o manufatti, che caratterizzano l’antropizzazione del territorio a seguito di processi storici di lunga durata.

Nella tabella seguente si considerano i beni paesaggistici analizzati nell’assetto storico culturale del P.P.R. della Regione Sardegna, presenti nell’area vasta dell’impianto eolico in progetto, in particolare i beni paesaggistici ex art 136 -142 di tipo architettonico e archeologico e i beni paesaggistici ex art 143.

ID	Beni culturali e storici	Comune	Distanza Aerogeneratore più vicino (km)	Aerogeneratore più vicino
P1	Tomba dei Giganti Loc. Lanaittu	Oliena	9,3	OR11
P2	Domus de Janas Loc. Ena de sa Ugos	Oliena	8,5	OR09
P3	Chiesa di S.Maria	Oliena	2,9	OR09
P4	Cimitero Santa Croce	Orgosolo	2,8	OR01
P5	Convento dei Francescani	Nuoro	7	OR08
P6	Chiesa N.S. del Carmine	Oliena	3	OR08 -OR09
P7	Chiesa N.S. di Buoncammino	Oliena	2,9	OR08 -OR09
P8	Chiesa di N.S. delle Grazie (vecchia)	Nuoro	7,2	OR08
P9	Chiesa di San Carlo	Nuoro	7,4	OR08
P10	Chiesa di San Salvatore	Nuoro	7,4	OR08
P11	Chiesa di Santa Croce	Nuoro	7,4	OR08
P12	Madonnina di Valverde	Nuoro	8,35	OR08
P13	Chiesa Nostra Sig.ra de su Monte	Nuoro	6,4	OR08
P14	Cattedrale Santa Maria della Neve	Nuoro	7,1	OR08
P15	Chiesa N.S. delle Grazie	Nuoro	7,35	OR08
P16	Chiesa del Carmelo	Nuoro	7,2	OR08
P17	Chiesa di N.S. del Rosario	Nuoro	7,5	OR08
P18	Nostra Sig.ra di Monserrato	Oliena	6,8	OR09
P19	Chiesa S. Anna	Oliena	3	OR09
P20	Chiesa Nostra Sig.ra di Loreto	Mamoiada	5,9	OR04

ID	Beni culturali e storici	Comune	Distanza Aerogeneratore più vicino (km)	Aerogeneratore più vicino
P21	Chiesa dell'Assunta	Orgosolo	2,8	OR01
P22	Chiesa S. Antonio da Padova	Orgosolo	3	OR01
P23	Chiesa S. Lenardu	Orgosolo	0,65	OR06
P24	Chiesa S. Maria	Orgosolo	0,76	OR06
P25	Chiesa S. Michele	Orgosolo	3,4	OR01
P26	Chiesa S. Antonio del Fuoco	Orgosolo	3	OR01
P27	Chiesa Nostra Sig.ra della Solitudine	Nuoro	7,8	OR08
P28	Chiesa N.S. d'Itria	Oliena	3,25	OR09
P29	Chiesa N.S. di Bonaria	Oliena	3,1	OR09
P30	Chiesa di S. Giuseppe	Oliena	2,6	OR09
P31	Chiesa S. Francesco da Paola	Oliena	3,1	OR09
P32	Chiesa di S.Croce	Oliena	2,7	OR09
P33	Chiesa di S.Lussorio	Oliena	2,5	OR09
P34	Chiesa di S. Nicola	Orgosolo	3	OR01
P35	Chiesa di S. Paolo	Orgosolo	1,2	OR06
P36	Chiesa di S. Pietro	Orgosolo	2,9	OR01
P37	Chiesa di San Marco	Orgosolo	3,5	OR01
P38	Chiesa di Sant' Anania	Orgosolo	4,8	OR01
P39	Area Archeologica di Sirilò	Orgosolo	5,6	OR01
P40	Nuraghe de Burdu	Orgosolo	6,8	OR01
P41	Nuraghe Talasuniai	Orgosolo	9,3	OR01
P42	Nuraghe Ruju	Orgosolo	4,9	OR05
P43	Nuraghe su Dovaru	Orgosolo	5,3	OR05
P44	Nuraghe Arrailo	Mamoiada	9,1	OR05
P45	Nuraghe Sas De Melas	Mamoiada	8,75	OR05
P46	Nuraghe Sa Luzzana	Oliena	3,4	OR08
P47	Nuraghe Badu e Chercu	Oliena	3,25	OR08
P48	Nuraghe Su Sune	Oliena	1,1	OR08
P49	Nuraghe Pirastru Tortu	Oliena	6	OR08
P50	Nuraghe d'Enitte	Oliena	8,7	OR08
P51	Nuraghe	Oliena	8,45	OR08
P52	Nuraghe Chessa Ruja	Oliena	8	OR08 - OR09
P53	Nuraghe Sos Venales	Orani	9,4	OR05
P54	Villaggio Nuragico Tiscali	Dorgali	9,2	OR11
P55	Nuraghe Orgorù	Mamoiada	9,15	OR01
P56	Nuraghe Vrau o su Frau	Mamoiada	6,6	OR05
P57	Nuraghe Ugolio	Nuoro	8,6	OR08
P58	Nuraghe Tertillo	Nuoro	6,6	OR05 - OR08
P59	Nuraghe Tigologoe	Nuoro	7,9	OR05
P60	Nuraghe Su Saju	Nuoro	7,9	OR05

ID	Beni culturali e storici	Comune	Distanza Aerogeneratore più vicino (km)	Aerogeneratore più vicino
P61	Nuraghe Tanca manna	Nuoro	6,7	OR08
P62	Nuraghe S'Iscusorgiu	Orani	9,9	OR05
P63	Nuraghe	Orani	9,4	OR05
P64	Nuraghe Sa Murta	Nuoro	9,2	OR05
P65	Nuraghe	Orgosolo	9,2	OR05
P66	Nuraghe Luillie	Orgosolo	5,5	OR01
P67	Nuraghe Duvilinò	Orgosolo	7,9	OR01
P68	Nuraghe Maninturtiò	Orgosolo	9,5	OR01
P69	Nuraghe Biduni	Orgosolo	0,85	OR05
P70	Nuraghe Ille	Orgosolo	4	OR01
P71	Nuraheddu	Orgosolo	9,45	OR11
P72	Ex convento francescano	Oliena	2,7	OR09
P73	Sedi agenzie fiscali o palazzo degli uffici	Nuoro	7,5	OR08
P74	Casa dell'ex federazione dei fasci	Nuoro	7,15	OR08
P75	Casa di Sebastiano Satta	Nuoro	7,3	OR08
P76	Cumbessias attigue al santuario della B.V. delle G	Nuoro	7,35	OR08
P77	Casa natale Gazia Deledda	Nuoro	7,3	OR08

Tabella 7.1.5.1: Assetto storico culturale – Beni paesaggistici ricadenti nell'area vasta del Parco Eolico Orgosolo – Oliena.

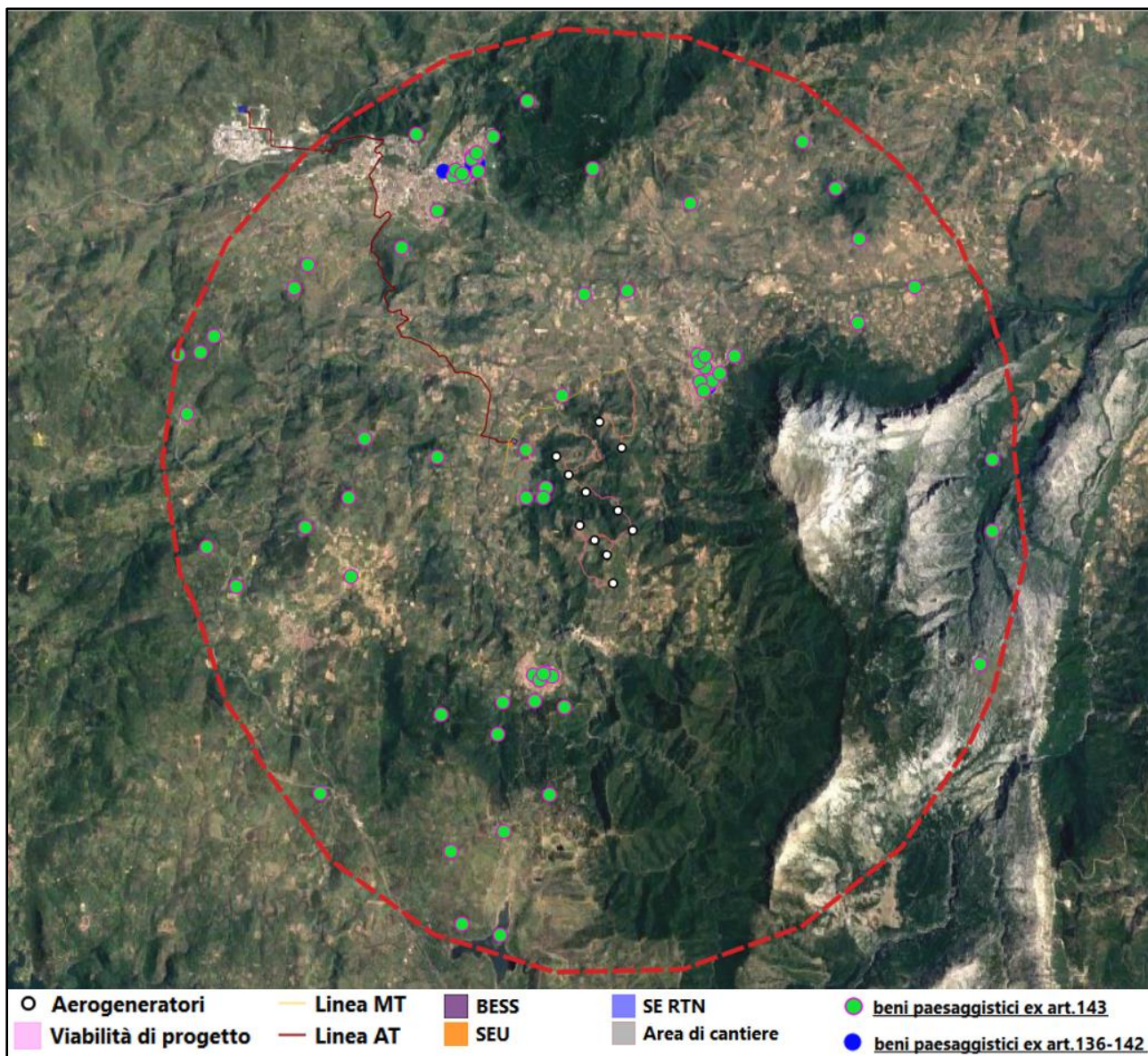


Figura 7.1.5.1: Beni paesaggistici archeologici e architettonici ricadenti nell’area vasta del Parco Eolico Orgosolo – Oliena.

Di seguito sono riportate alcune foto relative ai beni precedentemente elencati.



Figura 7.1.5.2: Chiesa di S. Pietro edificio religioso XV-XVIII sec. Nel centro abitato di Orgosolo



Figura 7.1.5.3: Chiesa di S. Croce nel centro abitato di Orgosolo



Figura 7.1.5.4: Chiesa di S. Nicola nel centro abitato di Orgosolo



Figura 7.1.5.5: Chiesa N.S. D'Itria nel centro abitato di Oliena




Figura 7.1.5.6: Chiesa di S. Francesco da Paola nel centro abitato di Oliena



Figura 7.1.5.7: Chiesa di N.S. del Rosario nel centro abitato di Nuoro

7.1.6 *Compatibilità dell'opera con il Piano Paesaggistico Regionale (PPR)*

Come anticipato nel paragrafo 4.2.1, il PPR della Regione Sardegna definisce e norma gli Assetti Territoriali, suddivisi in Assetto Ambientale, Assetto Storico-Culturale ed Assetto Insediativo, che individuano i beni paesaggistici, i beni identitari e le componenti di paesaggio.

L'assetto ambientale è costituito dall'insieme degli elementi territoriali di carattere biotico (flora, fauna ed habitat) e abiotico (geologico e geomorfologico), con particolare riferimento alle aree naturali e seminaturali, alle emergenze geologiche di pregio e al paesaggio forestale e agrario, considerati in una visione ecostemica correlata agli elementi dell'antropizzazione (**Figura 7.1.6.1 e Figura 7.1.6.2**).

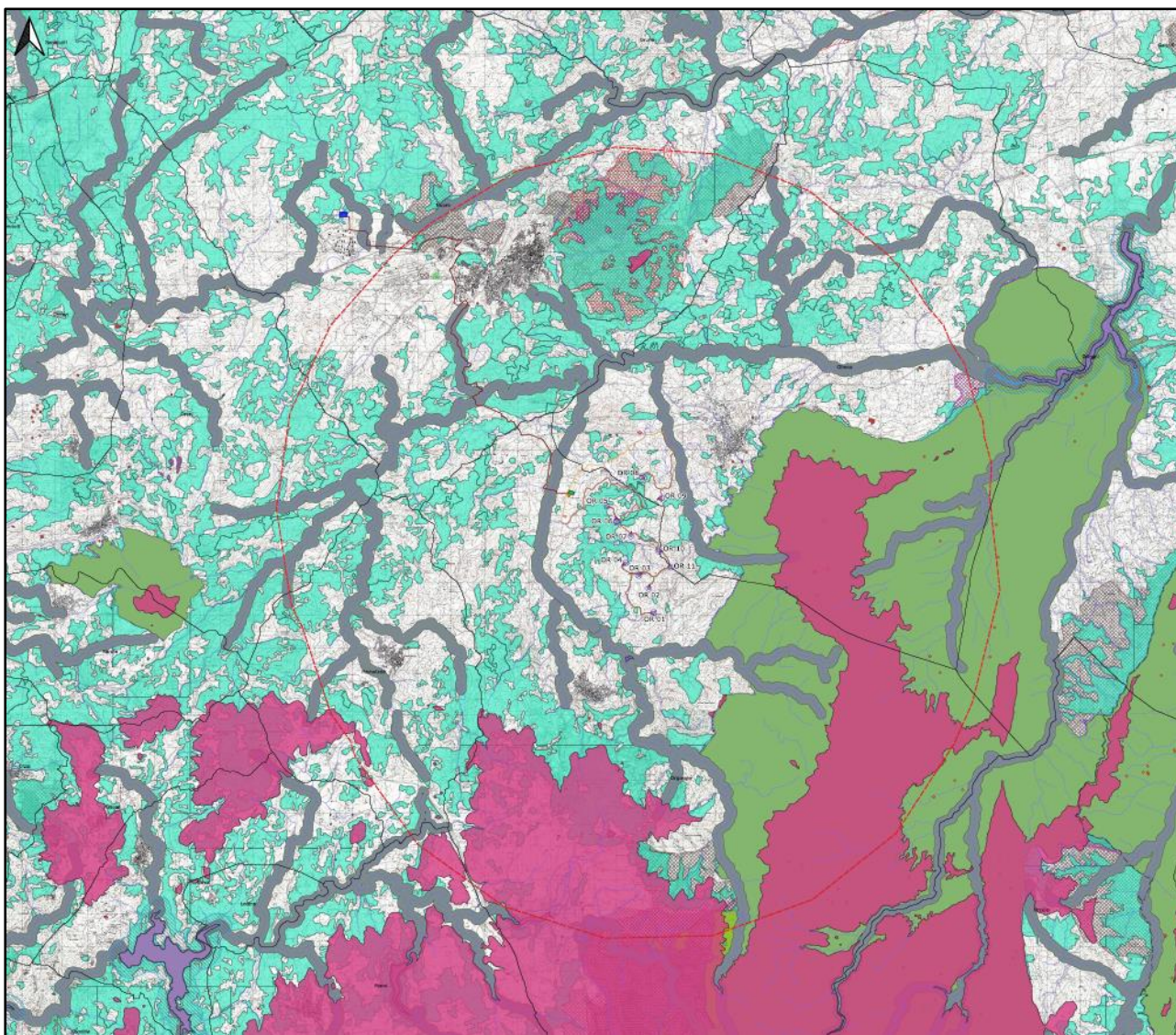


Figura 7.1.6.1: Carta dei vincoli paesaggistici con area vasta– (per maggiori dettagli grafici si veda l'elaborato “ORSA136 Carta dei vincoli paesaggistici (D.Lgs. 42/2004 e NTA P.P.R.) con area vasta – Assetto Ambientale”).

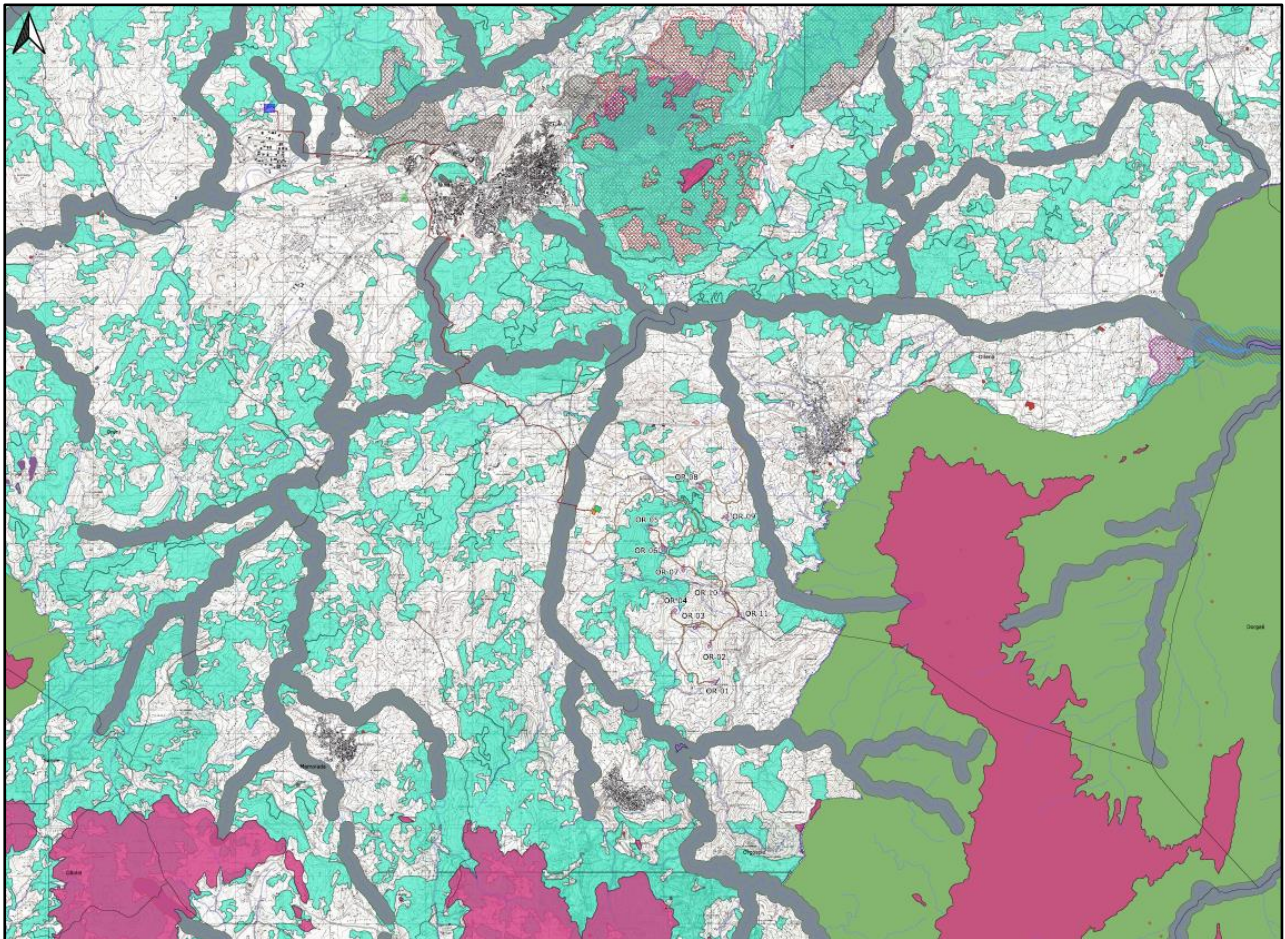


Figura 7.1.6.2: Carta dei vincoli paesaggistici aree di progetto – (per maggiori dettagli grafici si veda l’elaborato “ORSA139 Carta dei vincoli paesaggistici (D.Lgs. 42/2004 e NTA P.P.R.) con area d’impianto – Assetto Ambientale”).

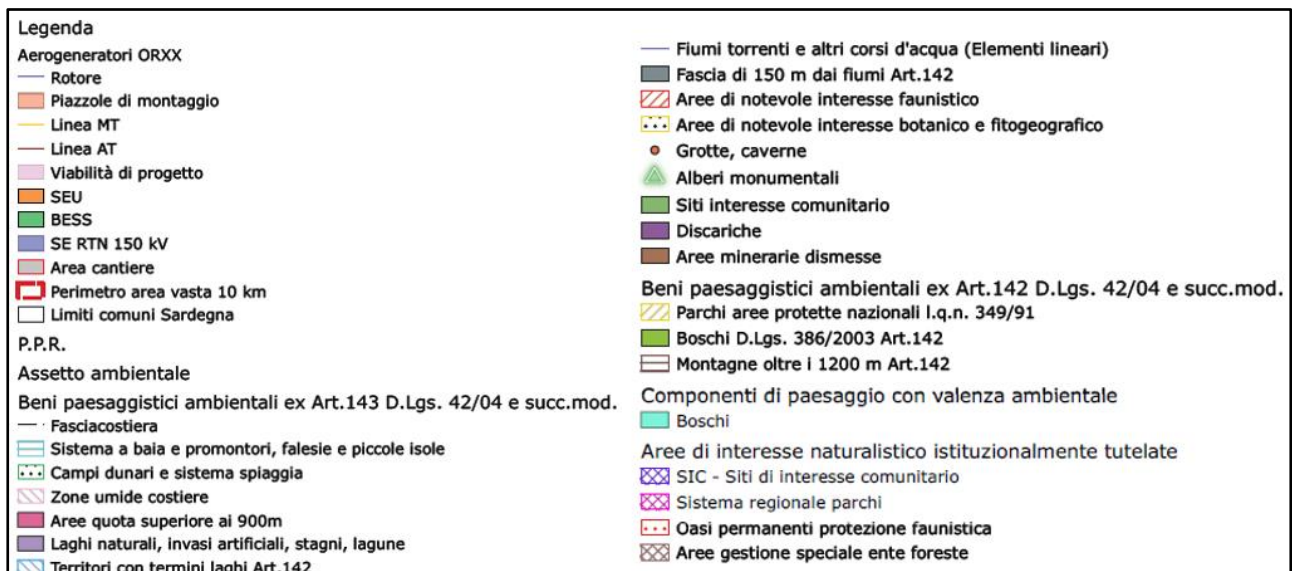


Figura 7.1.6.3: Legenda riferita alle Figure 7.1.6.1. e 7.1.6.2.

Per agevolare l'analisi delle componenti ambientali, di seguito viene riportato l'inquadramento degli aerogeneratori sulla mappa delle componenti di paesaggio a valenza ambientale.

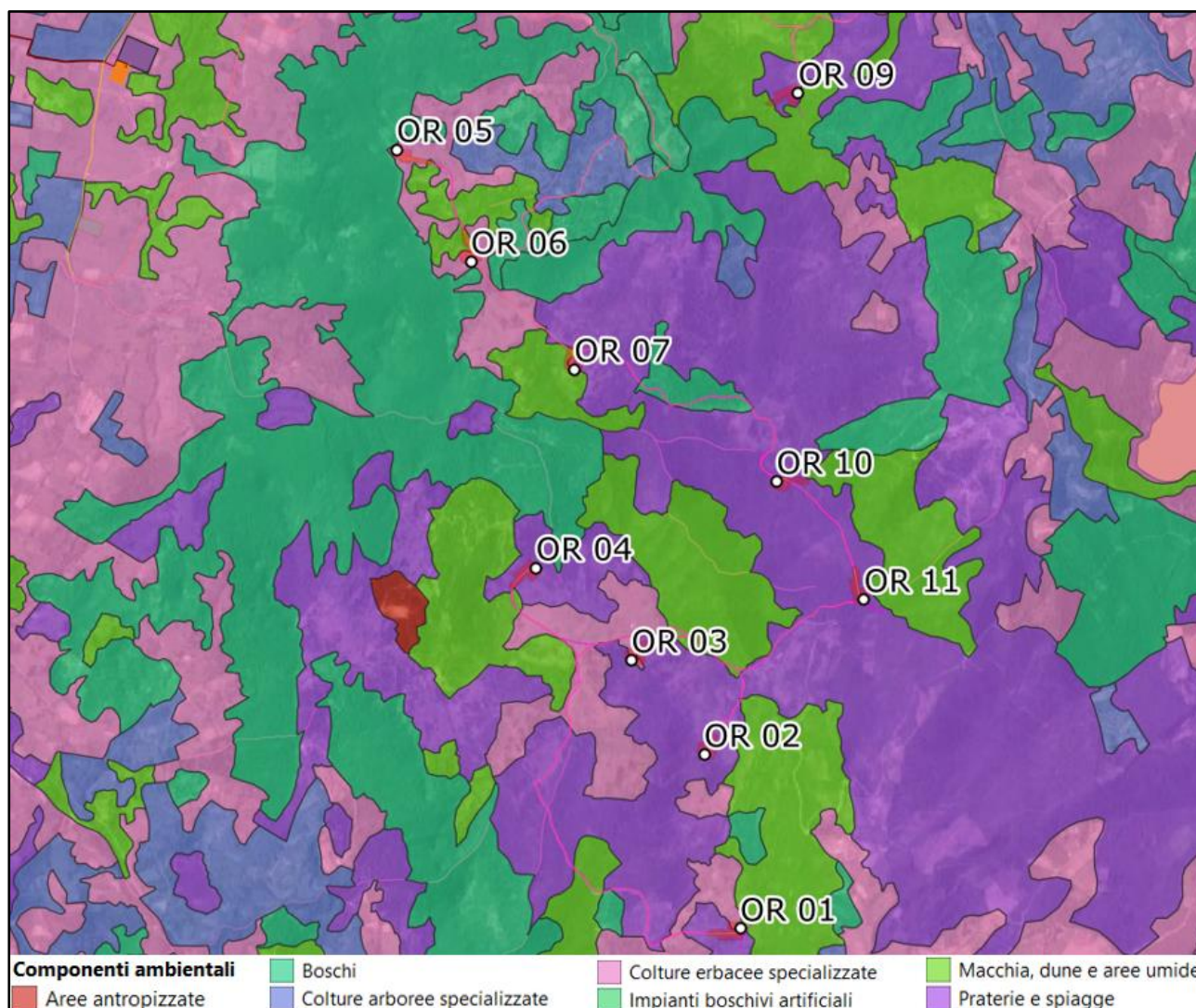


Figura 7.1.6.4: Sovrapposizione del progetto con le componenti ambientali individuate la PPR

Si può osservare che le WTG OR02, OR04, OR10, OR11 e parte delle piazzole di montaggio OR01,OR03,OR07,OR09 ricadono nella tipologia "Praterie e spiagge", la WTG OR08 insiste quasi completamente sulla tipologia "Colture arboree specializzate" e le WTG OR05 e OR06, la SEU e il BESS ricadono nella tipologia "Colture erbacee specializzate". Come anticipato nel paragrafo 7.1.1 nessun aerogeneratore interessa la componente ambientale classificata come 'bosco'.

I cavidotti invece sviluppandosi interamente su strade esistenti e viabilità di nuova realizzazione non interferiranno con le componenti di paesaggio.

All'art. 21 "Componenti di paesaggio con valenza ambientale" delle Norme Tecniche del PPR, si riporta che:

1. L'assetto ambientale regionale è costituito dalle seguenti componenti di paesaggio, individuate e descritte nelle Tavole 1.2 e 2 e nella relazione allegata:

1) Aree naturali e subnaturali

2) *Aree seminaturali*

3) *Aree ad utilizzazione agro-forestale.*

3. *In relazione alle vocazioni edificatorie delle aree di cui al comma 1, conseguenti al rapporto di contiguità con gli elementi dell'assetto insediativo di cui al comma 2 dell'art. 60, possono essere consentiti interventi di trasformazione urbana, giustificati dalle previsioni insediative dello strumento urbanistico comunale vigente, nelle aree di minore pregio, a condizione che non si oppongano specifiche ragioni paesaggistico ambientali che ne impediscano l'attuazione.*

4. *Nelle aree di cui al comma 1, possono essere altresì realizzati gli interventi pubblici del sistema delle infrastrutture di cui all'art. 102 ricompresi nei rispettivi piani di settore, non altrimenti localizzabili.*

Pertanto, di seguito si riporta l'Articolo 102 "Sistema delle infrastrutture. Definizione" delle suddette Norme Tecniche, che include gli impianti eolici tra gli interventi pubblici del sistema delle infrastrutture.

1. *Il sistema delle infrastrutture comprende i nodi dei trasporti (porti, aeroporti e stazioni ferroviarie), la rete della viabilità (strade e ferrovie), il ciclo dei rifiuti (discariche, impianti di trattamento e incenerimento), il ciclo delle acque (depuratori, condotte idriche e fognarie), il ciclo dell'energia elettrica (centrali, stazioni e linee elettriche) gli impianti eolici e i bacini artificiali.*

L'assetto storico culturale rappresentato in **Figura 7.1.6.5 e Figura 7.1.6.6** identifica i beni paesaggistici e identitari individuati e tipizzati nel PPR e i beni culturali vincolati ai sensi della parte II del D.Lgs. n. 42/2004.

I beni paesaggistici puntuali ex artt. 136 e 142 D.Lgs. 42/04 individuano immobili e aree di notevole interesse pubblico tutelati ai sensi dell'art. 136 del D.Lgs. 42/04 e zone di interesse archeologico tutelate ai sensi dell'art. 142 lettera m) del D.Lgs. 42/04, quali vincoli architettonici e vincoli archeologici.

I beni paesaggistici art. 143 D.Lgs. 42/04 individuano edifici, manufatti e aree di valenza storico – culturale sottoposte a tutela dal Piano Paesaggistico ai sensi dell'art. 143, comma 1, lettera i) del D.Lgs. 42/04.

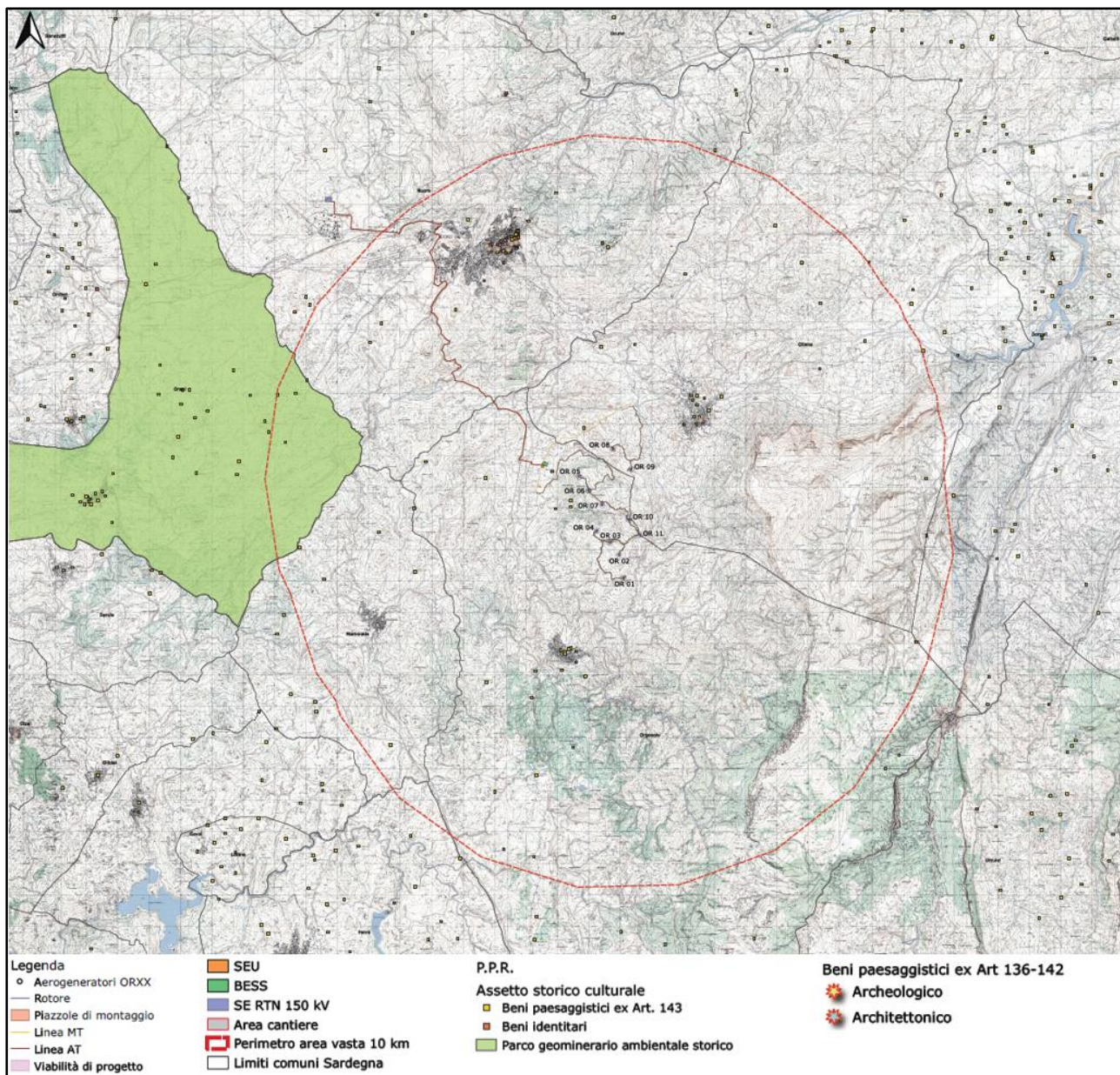


Figura 7.1.6.5: Carta dei vincoli paesaggistici con area vasta– (per maggiori dettagli grafici si veda l’elaborato “ORSA137 Carta dei vincoli paesaggistici (D.Lgs. 42/2004 e NTA P.P.R.) con area vasta – Assetto Storico - culturale”).

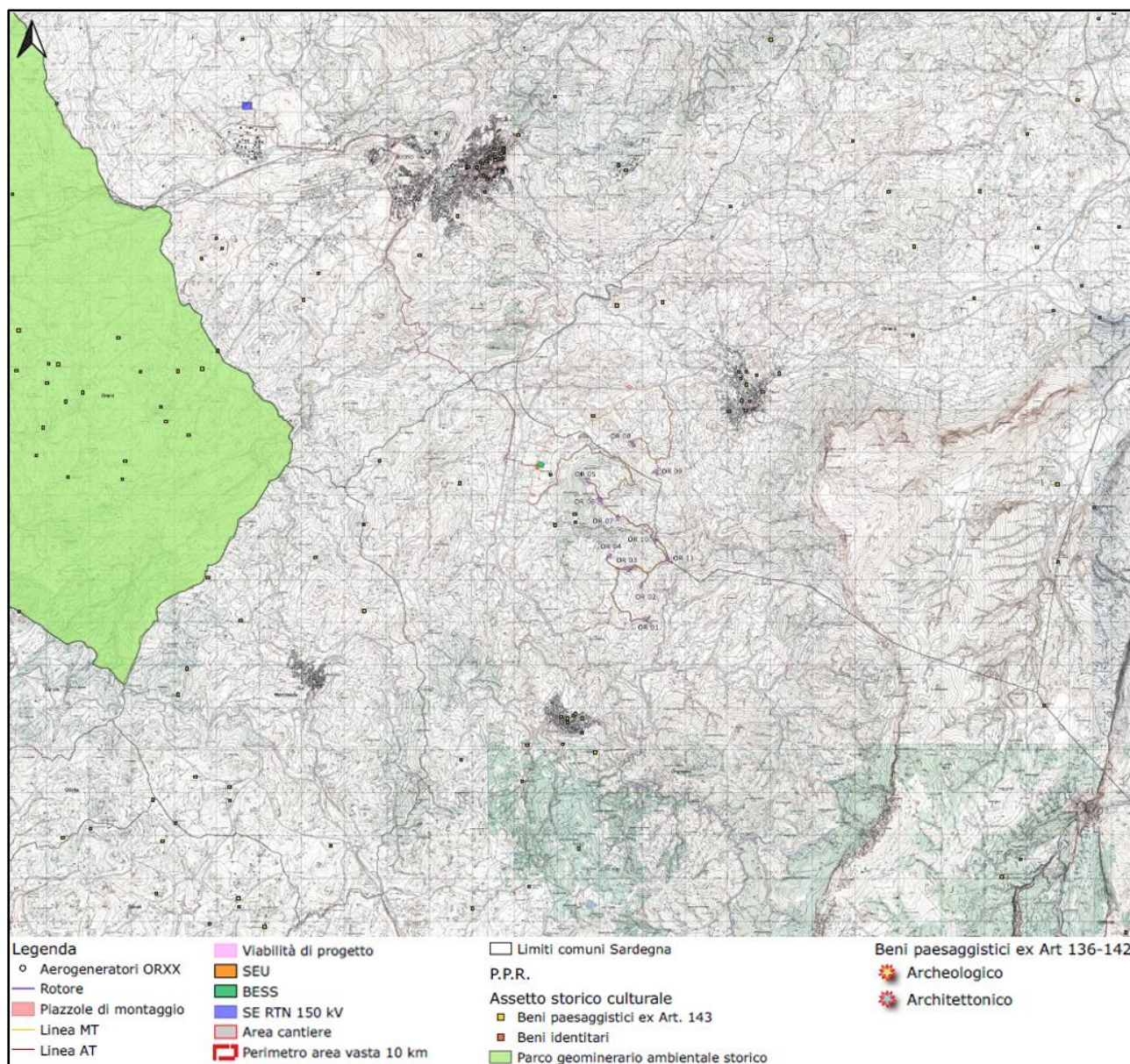


Figura 7.1.6.6: Carta dei vincoli paesaggistici aree di progetto – (per maggiori dettagli grafici si veda l’elaborato “ORSA140 Carta dei vincoli paesaggistici (D.Lgs. 42/2004 e NTA P.P.R.) con area d’impianto – Assetto Storico - culturale”).

Nelle figure sopra riportate si può osservare che nell’intorno del layout di impianto sono presenti beni puntuali di valenza storico-culturale, nuraghe per lo più, mentre non si registra alcuna area tutelata ex art. 136 e 142 D.Lgs. 42/04.

Ai sensi dell’art. 49, comma 1, lettera a) delle NTA del PPR, per questa categoria di beni paesaggistici è prevista, sino all’analitica delimitazione cartografica, una fascia di larghezza non inferiore a 100 m.

Dalla **Tabella 7.1.5.** in cui si riportano le distanze minime tra i suddetti beni e gli aerogeneratori si evince che non sussiste alcuna interferenza con aree di tutela di 100 m dai beni ricadenti in prossimità dell’impianto, così come rappresentato anche nella **Figura 7.1.10.1** relativa alle aree non idonee.

I beni identitari del PPR 2006 rappresentano elementi puntuali che indicano l’esistenza di aree caratterizzate dalla presenza di edifici e manufatti di valenza storico-culturale e l’esistenza di reti ed

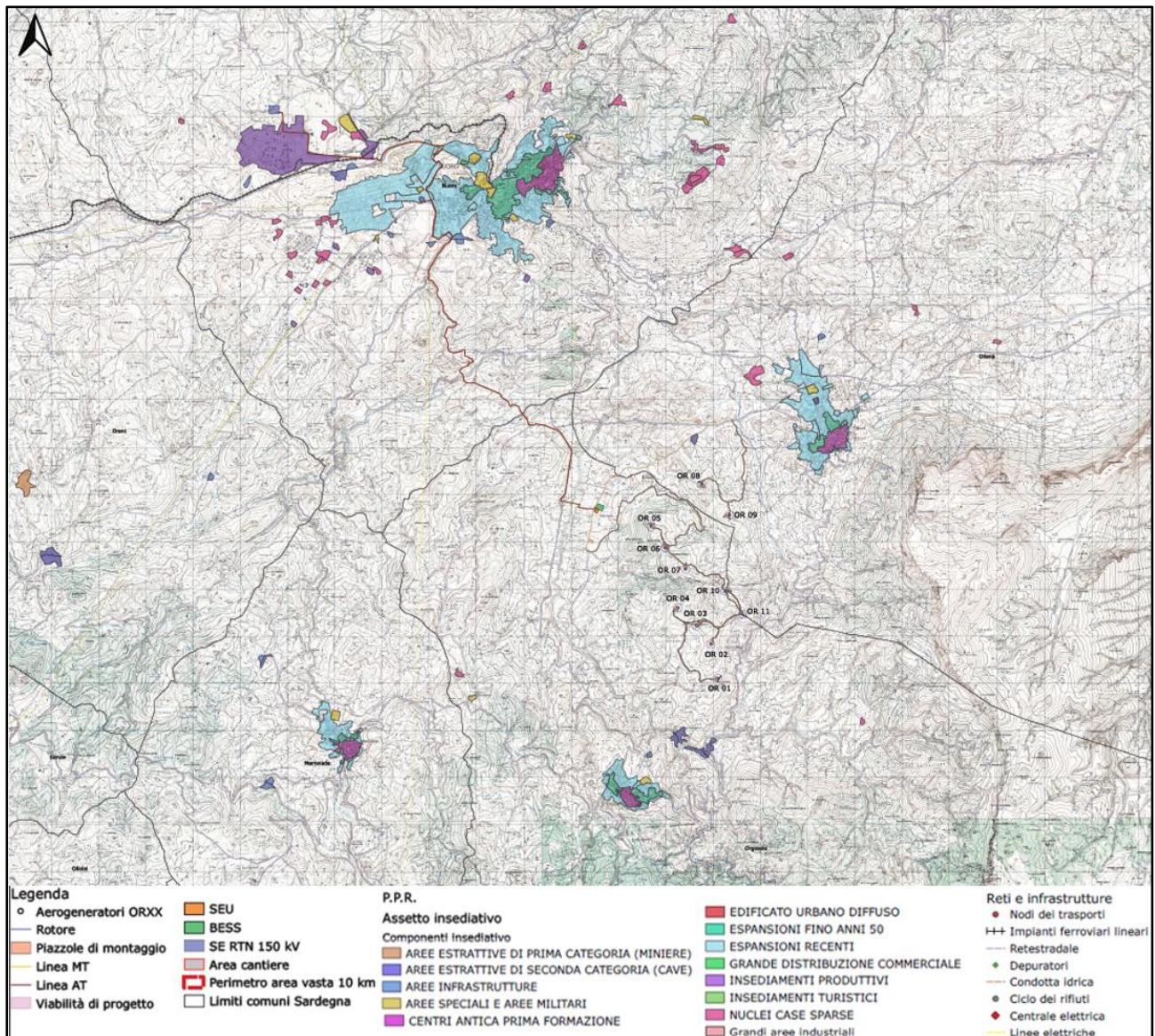


Figura 7.1.6.8: Carta dei vincoli paesaggistici aree di progetto – (per maggiori dettagli grafici si veda l’elaborato “ORSA141 Carta dei vincoli paesaggistici (D.Lgs. 42/2004 e NTA P.P.R.) con area d’impianto – Assetto Insediativo”).

Per quanto esposto sopra, si può concludere che nessuna delle aree interessate dall’installazione degli aerogeneratori e opere di connessione sono presenti elementi o vincoli appartenente agli Assetti delle categorie sopradescritte, pertanto si può affermare la compatibilità del progetto con il P.P.R.

7.1.7 *Compatibilità dell’opera con il Piano per Assetto Idrogeologico (P.A.I.)*

Il P.A.I. (Piano per l’Assetto Idrogeologico) vigente del bacino unico della Regione Sardegna, individua le aree a rischio esondazione e quelle a rischio frana presenti all’interno dell’area di competenza della Regione. L’area di intervento, in particolare, ricade nel sub-bacino 5, Posada-Cedrino.

Per quanto attiene alla pericolosità idraulica e l’assetto idrografico dell’area, il PAI al Capo II individua e disciplina le aree di pericolosità idraulica molto elevata (Hi4), elevata (Hi3), media (Hi2) e moderata (Hi1) (Figura 7.1.7.5).

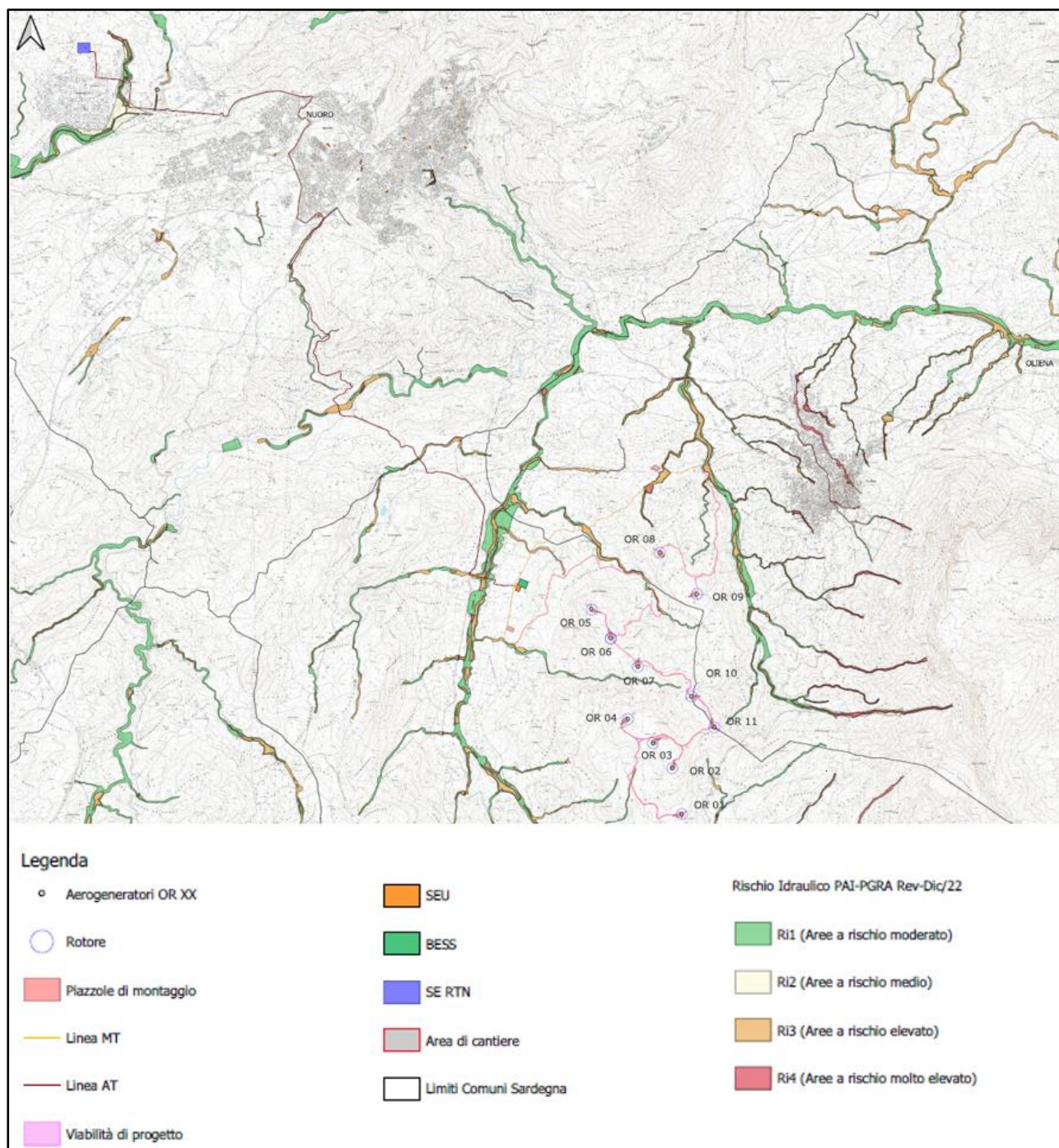


Figura 7.1.7.5: Interferenza dell’impianto eolico con i Piani di Assetto Idrogeologico – Rischio idraulico - si rimanda all’elaborato “ORSA128 Carta dei vincoli PAI – Rischio Idraulico con area d’impianto su CTR” per un maggiore dettaglio grafico”

Dall’analisi della documentazione cartografica risulta che gli elementi di progetto non interferiscono con le aree vincolate, ad eccezione di interferenze delle linee MT e AT e relativa viabilità di collegamento:

- N. 1 interferenza della linea MT e relativa viabilità di collegamento dell’aerogeneratore OR01 al parco eolico, con un’area a pericolosità idraulica Hi4, corrispondente al Rio Munzu (**Figura 7.1.7.2**);

- N.3 interferenze della linea MT e relativa viabilità di progetto degli aerogeneratori OR05-OR06-OR07 al parco eolico, con un'area a pericolosità idraulica Hi4 e rischio Ri3 e Ri1, corrispondente al Rio Mamole (**Figura 7.1.7.3**);
- N.4 interferenze della linea MT di collegamento agli aerogeneratori OR05 e OR06, che si sviluppa su strada esistente, con quattro aree a pericolosità Hi4, di cui tre a rischio Ri3 (c1, c2 e c3) e una a rischio Ri3 e Ri4 (c4), e delle quali una, l'interferenza c4, corrisponde al Riu Pedru Mele (**Figura 7.1.7.4**);
- N.2 interferenze della linea AT, di cui una (d2) con un'area a pericolosità Hi4, Hi3, Hi2, Hi1, corrispondente al Fiume Cedrino, e avviene solo in cavidotto; e la seconda avviene sia in cavidotto che su strada esistente con un'area a pericolosità Hi4 (d1), corrispondente al Rio Guttiodo (**Figura 7.1.7.5**).
- N.2 interferenze della linea AT, su strada esistente, con aree a pericolosità Hi4, a sud del centro abitato di Nuoro, di cui una corrispondente al Riu Mattaedu, e una al Riu de Su Grumene (**Figura 7.1.7.6**).
- N.2 interferenze della linea AT, su strada esistente, di cui una con un'area a pericolosità Hi1, corrispondente al Riu Tertico, e una con un'area a pericolosità Hi4, sulla SS389, in ingresso al centro abitato di Nuoro (**Figura 7.1.7.7**);
- N.3 interferenze della linea AT, su strada esistente, di cui una con un'area a pericolosità Hi4, su Viale dell'Industria, corrispondente a Riu Fontana Grasones, e due con aree a pericolosità Hi1, su Viale dell'Industria e in corrispondenza del Riu Liscoi su Via Livio Mauri (**Figura 7.1.7.8**).

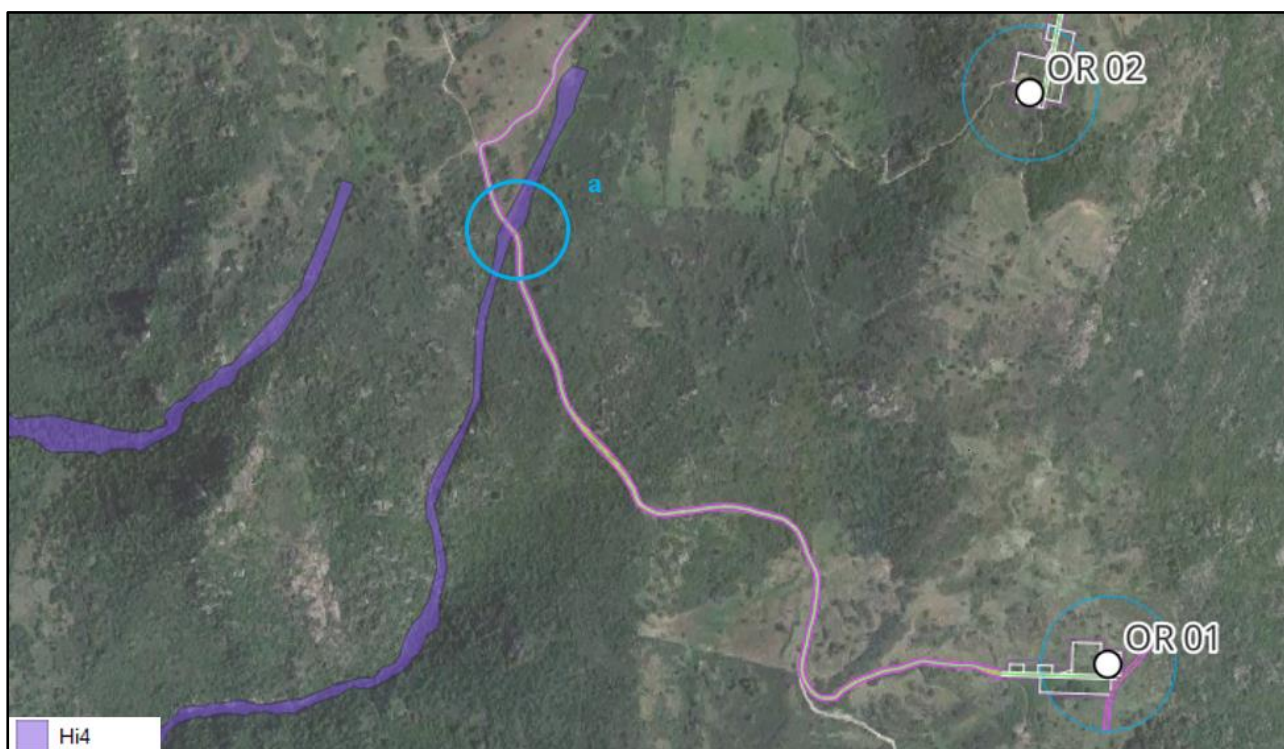


Figura 7.1.7.2: Interferenza a) della linea MT con un'area a pericolosità Hi4



Figura 7.1.7.3: Interferenze b1, b2, b3) della linea MT con aree a pericolosità Hi4

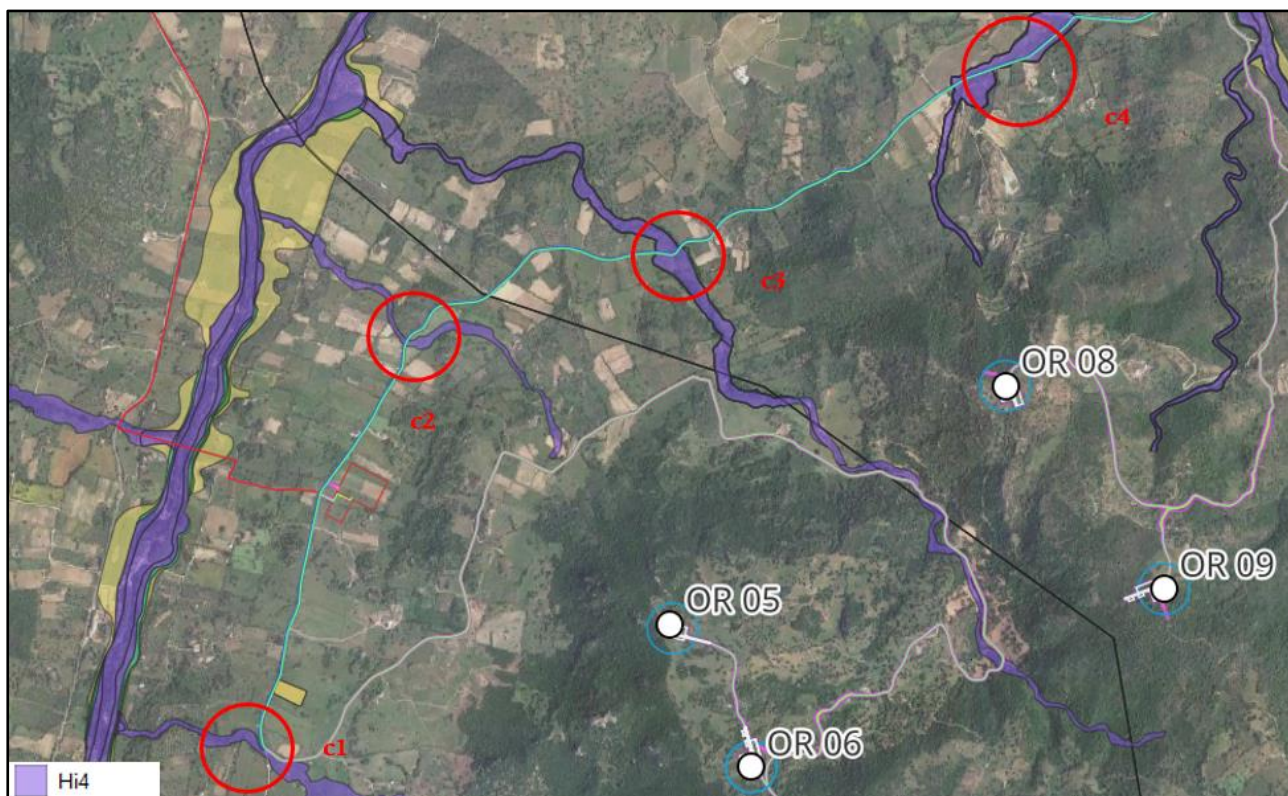


Figura 7.1.7.4: Interferenze c1, c2, c3, c4) della linea MT con aree a pericolosità Hi4

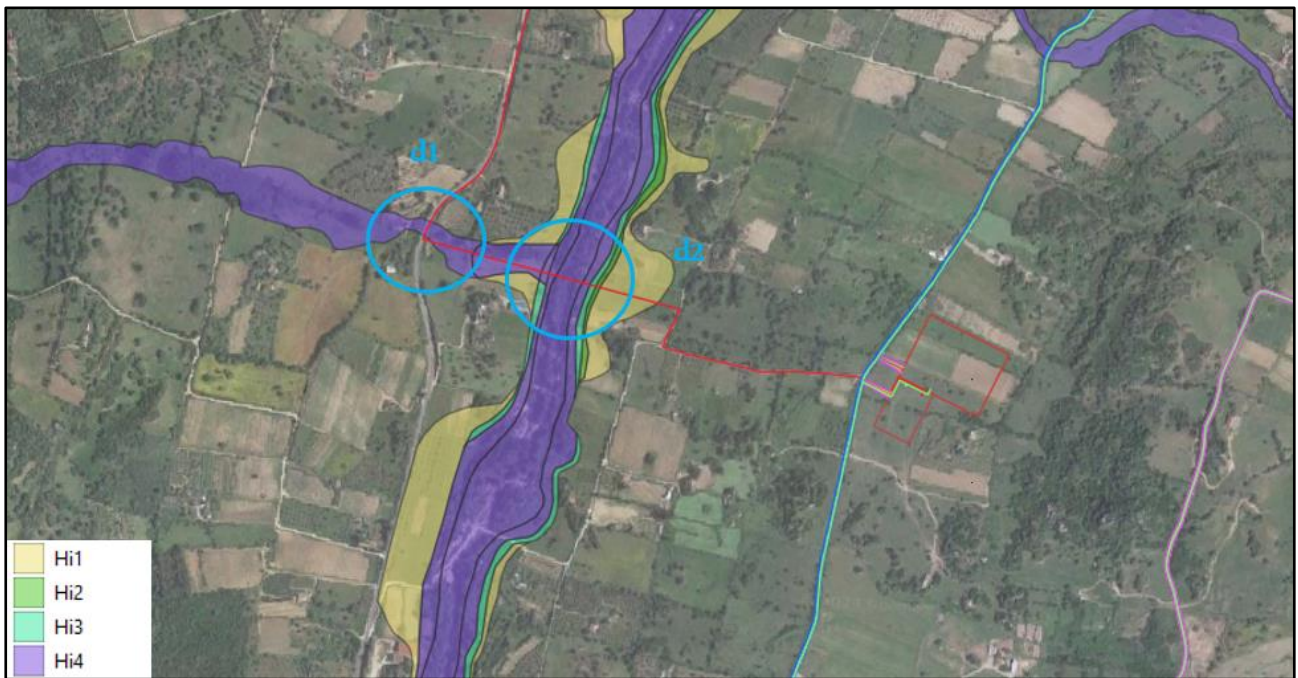


Figura 7.1.7.5: Interferenze d1, d2) della linea AT con aree a pericolosità Hi4 (d1: Rio Guttiodo, d2: Fiume Cedrino)



Figura 7.1.7.6: Interferenze e1, e2) della linea AT con aree a pericolosità Hi4 (e1: Riu Mattaedu, e2: Riu de Su Grumene)



Figura 7.1.7.7: Interferenze f1, f2) della linea AT con aree a pericolosità Hi1 (f1) e Hi4 (f2)



Figura 7.1.7.8: Interferenze g1, g2, g3) della linea AT con aree a pericolosità Hi1 (g1: Riu Mattaedu) e Hi4 (f2)

All'articolo 27, comma 3, si legge, per le aree a pericolosità idraulica molto elevata:

3. In materia di infrastrutture a rete o puntuali pubbliche o di interesse pubblico, comprese le opere provvisorie temporanee funzionali agli interventi, nelle aree di pericolosità idraulica molto elevata sono consentiti esclusivamente:

a. gli interventi di manutenzione ordinaria;

b. gli interventi di manutenzione straordinaria;

c. gli interventi di adeguamento per l'integrazione di innovazioni tecnologiche;

d. gli interventi di adeguamento per la sicurezza di esercizio richiesti da norme nazionali e regionali;

e. gli interventi di ampliamento e ristrutturazione di infrastrutture a rete e puntuali riferite a servizi pubblici essenziali non delocalizzabili, che siano privi di alternative progettuali tecnicamente ed economicamente sostenibili e siano dichiarati essenziali;

f. la ricostruzione di infrastrutture a rete distrutte o danneggiate da calamità naturali, fatti salvi i divieti di ricostruzione stabiliti dall'articolo 3-ter del decreto-legge n. 279/2000 convertito con modificazioni dalla legge n. 365/2000;

g. le nuove infrastrutture a rete o puntuali previste dagli strumenti di pianificazione territoriale e dichiarate essenziali e non altrimenti localizzabili; nel caso di condotte e di cavidotti, non è richiesto lo studio di compatibilità idraulica di cui all'articolo 24 delle presenti norme a condizione che, con apposita relazione asseverata del tecnico incaricato venga dimostrato che gli scavi siano effettuati a profondità limitata ed a sezione ristretta, comunque compatibilmente con le situazioni locali di pericolosità idraulica e, preferibilmente, mediante uso di tecniche a basso impatto ambientale; che eventuali manufatti connessi alla gestione e al funzionamento delle condotte e dei cavidotti emergano dal piano di campagna per un'altezza massima di un metro e siano di ingombro planimetrico strettamente limitato alla loro funzione; che i componenti tecnologici, quali armadi stradali prefabbricati, siano saldamente ancorati al suolo o agli edifici, in modo da evitare scalzamento e trascinarsi, abbiano ridotto ingombro planimetrico e altezza massima strettamente limitata alla loro funzione tecnologica e, comunque, siano tali da non ostacolare, in maniera significativa il deflusso delle acque; che, nelle situazioni di parallelismo, le condotte e i cavidotti non ricadano in alveo, né in area golenale; che il soggetto attuatore provveda a sottoscrivere un atto con il quale si impegna a rimuovere a proprie spese tali elementi qualora sia necessario per la realizzazione di opere di mitigazione del rischio idraulico.

All'art.4 si precisa inoltre quali opere è vietato realizzare in tali aree Hi4:

Nelle aree di pericolosità idraulica molto elevata resta comunque sempre vietato realizzare:

a. strutture e manufatti mobili e immobili, ad eccezione di quelli a carattere provvisorio o precario indispensabili per la conduzione dei cantieri o specificamente ammessi dalle presenti norme;

- b. protezioni di colture agricole con rilevati capaci di ostacolare il deflusso delle acque;*
- c. cambiamenti colturali o nuove colture arboree capaci di ostacolare il deflusso delle acque o di pregiudicare la stabilità degli argini;*
- d. nuovi impianti o ampliamenti di impianti di trattamento, smaltimento e di recupero dei rifiuti⁸⁸;*
- e⁸⁹. nuovi impianti di trattamento delle acque reflue;*
- f. nuovi stabilimenti o ampliamenti di stabilimenti soggetti agli obblighi di cui agli articoli 6, 7 e 8 del decreto legislativo 17.8.1999, n. 334, "Attuazione della direttiva 96/82/CE relativa al controllo dei pericoli di incidenti rilevanti connessi con determinate sostanze pericolose";*
- g. nuovi impianti tecnologici fuori terra ad eccezione dei ripetitori e dei tralicci per il trasporto dell'energia elettrica e di quelli espressamente consentiti dalle presenti norme; nel caso in cui le linee aeree per il trasporto dell'energia determinino l'attraversamento di un corso d'acqua, non è richiesto lo studio di compatibilità idraulica di cui all'articolo 24 delle presenti norme a condizione che con apposita relazione asseverata del tecnico incaricato venga dimostrato che i sostegni sono posizionati il più distante possibile dall'alveo e dalle golene, che il sistema sostegno-fondazione risulti adeguatamente dimensionato e verificato anche rispetto a tutte le possibili azioni di tipo idrostatico e dinamico indotte dalla corrente e che le linee aeree garantiscano un adeguato franco sulla piena 200 anni con valore minimo pari a 1,5 metri.*

In merito alle precedenti interferenze si ha che a seguito di un'attenta valutazione morfologica e ambientale del territorio interessato dal progetto, non è stato ritenuto realizzabile un percorso alternativo del cavidotto.

Per la viabilità di progetto si è cercato di seguire mulattiere o comunque percorsi stradali già esistenti così da sfruttare, ove presente, le opere di regimazione già presenti, o in modo da non modificare ulteriormente la regimentazione delle acque. Gli attraversamenti della linea AT sul Fiume Cedrino e sul Rio Guttiodo riguardano di fatto solo un piccolo tratto, che si collega poi immediatamente, a valle dell'interferenza, alla SP58.

Nelle suddette interferenze con aree a pericolosità Hi4, la posa del cavidotto sarà realizzata mediante scavo a sezione ristretta obbligata, facendo attenzione a rispettare le adeguate profondità di scavo consentite nell'area in oggetto, relativamente allo stato di pericolosità, come specificato all'art. 27, comma 3 del PAI.

Per quanto riguarda le interferenze con il PAI, la posa sarà prevista a mezzo della tecnica della Trivellazione Orizzontale Controllata – TOC nei due casi seguenti:

- Fiume Cedrino (Figura 7.1.7.5);
- Rio de Su Grumene (Figura 7.1.7.6).

Per quanto riguarda l'aspetto geomorfologico legato alle frane, al Capo III del PAI del Distretto Idrografico della Sardegna si riportano le norme relative alle aree a pericolosità da frana Hg4 (molto elevata), Hg3 (elevata), Hg2 (media), Hg1 (moderata) **Figura 7.1.7.9.**

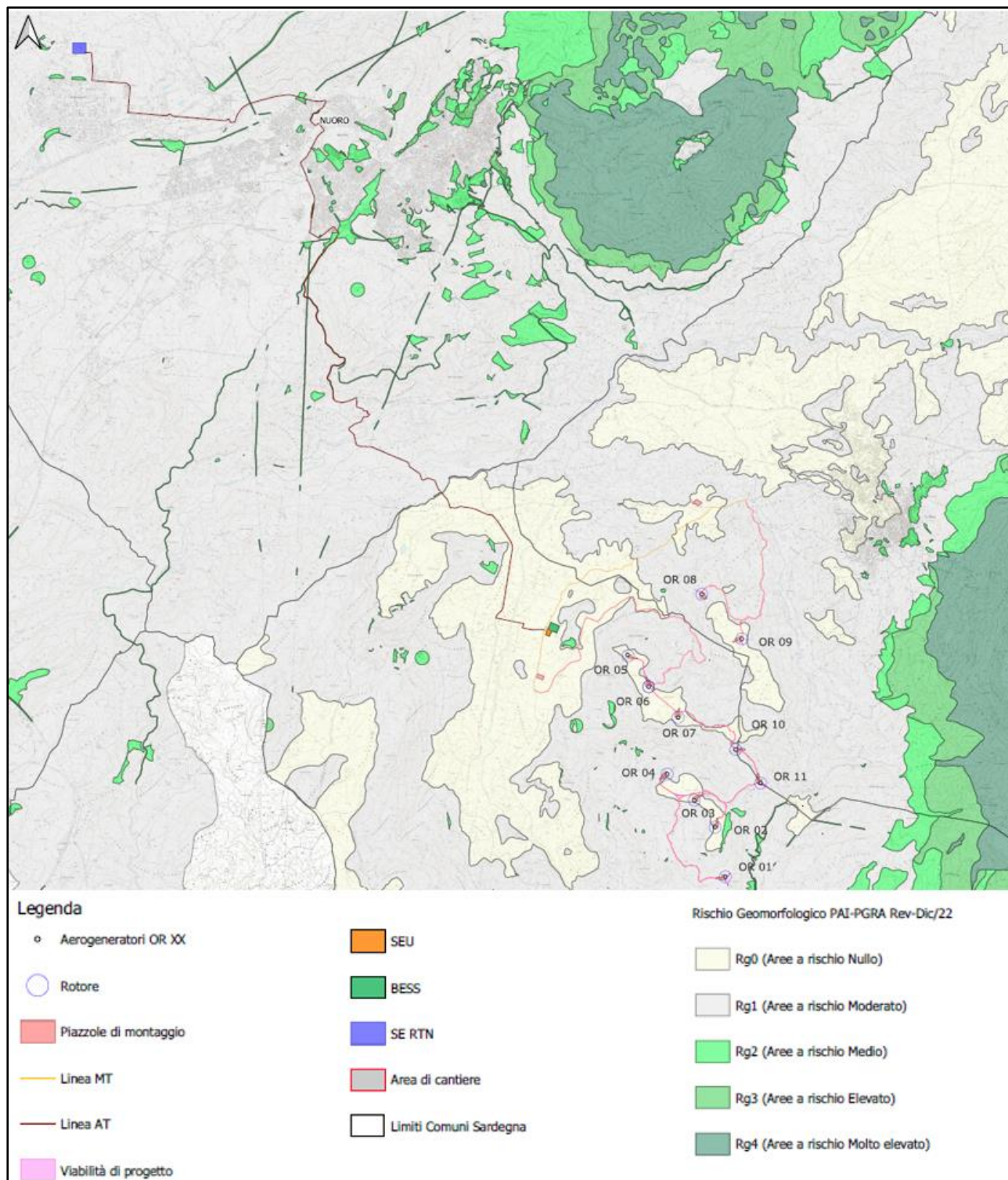


Figura 7.1.7.9: Interferenza dell'impianto eolico con i Piani di Assetto Idrogeologico – Rischio geomorfologico (si rimanda all'elaborato "ORSA129 Carta dei vincoli PAI – Rischio Geomorfologico con area d'impianto su CTR")

Dall'analisi degli elaborati cartografici, risultano diverse interferenze della linea MT ed anche, in questo caso, di elementi di progetto, quali le piazzole, sebbene per questi ultimi le aree interferite risultano sempre a pericolosità moderata (Hg1).

Nello specifico, emergono le seguenti interferenze:

- Le piazzole OR04, OR06, OR08, OR11 interferiscono con aree a pericolosità Hg1 e rischio Rg1 (**Figura 7.1.7.10 e Figura 7.1.7.11**);
- La piazzola OR10 interferisce in parte con un'area a pericolosità Hg1 e rischio Rg1, in parte con un'area a pericolosità Hg2, e l'area di pala interferisce inoltre con un'area a pericolosità Hg3 (tutte le aree elencate al presente punto sono inoltre classificate a rischio Rg1) (**Figura 7.1.7.12**);
- Il cavidotto MT interferisce in diversi punti con aree a pericolosità Hg1, Hg2, Hg3 come specificato nelle **Figure 7.1.7.13 e Figura 7.1.7.14**, e rischio Rg1;
- Il cavidotto AT interferisce analogamente, su strada esistente, con aree a diversa pericolosità Hg1, Hg2, Hg3 e rischio Rg1 e Rg2 (**Figure 7.1.7.15**).

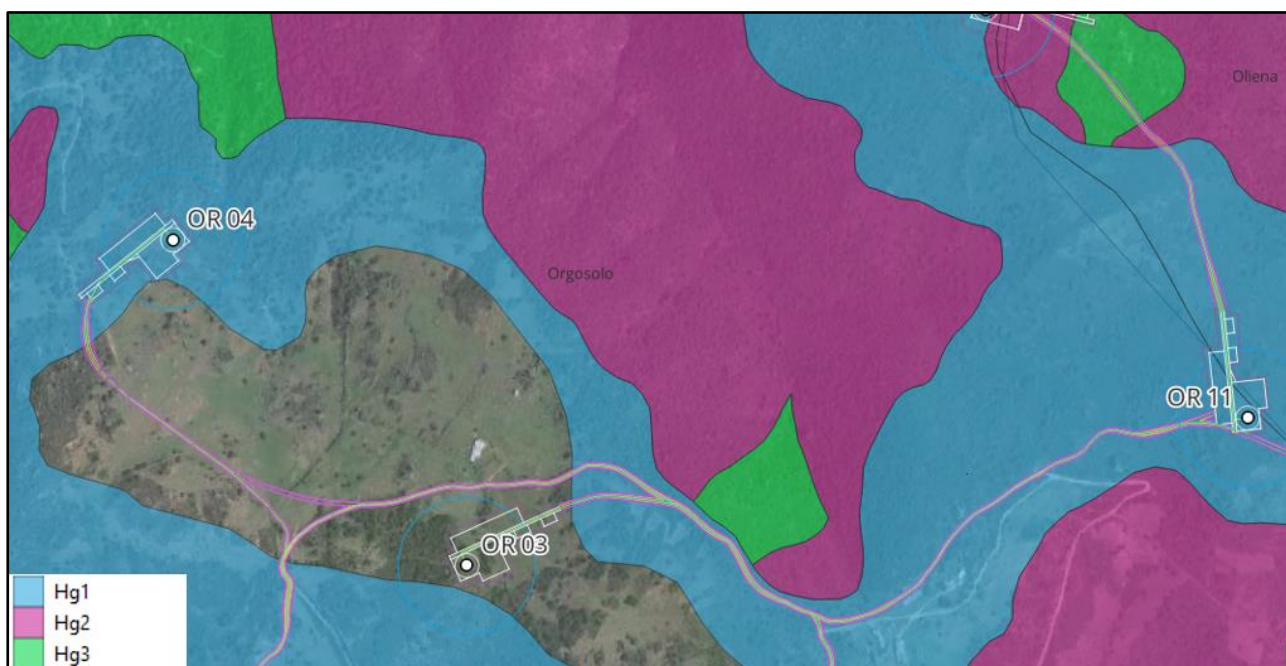


Figura 7.1.7.10: Interferenza delle piazzole OR04, OR11 con aree Hg1

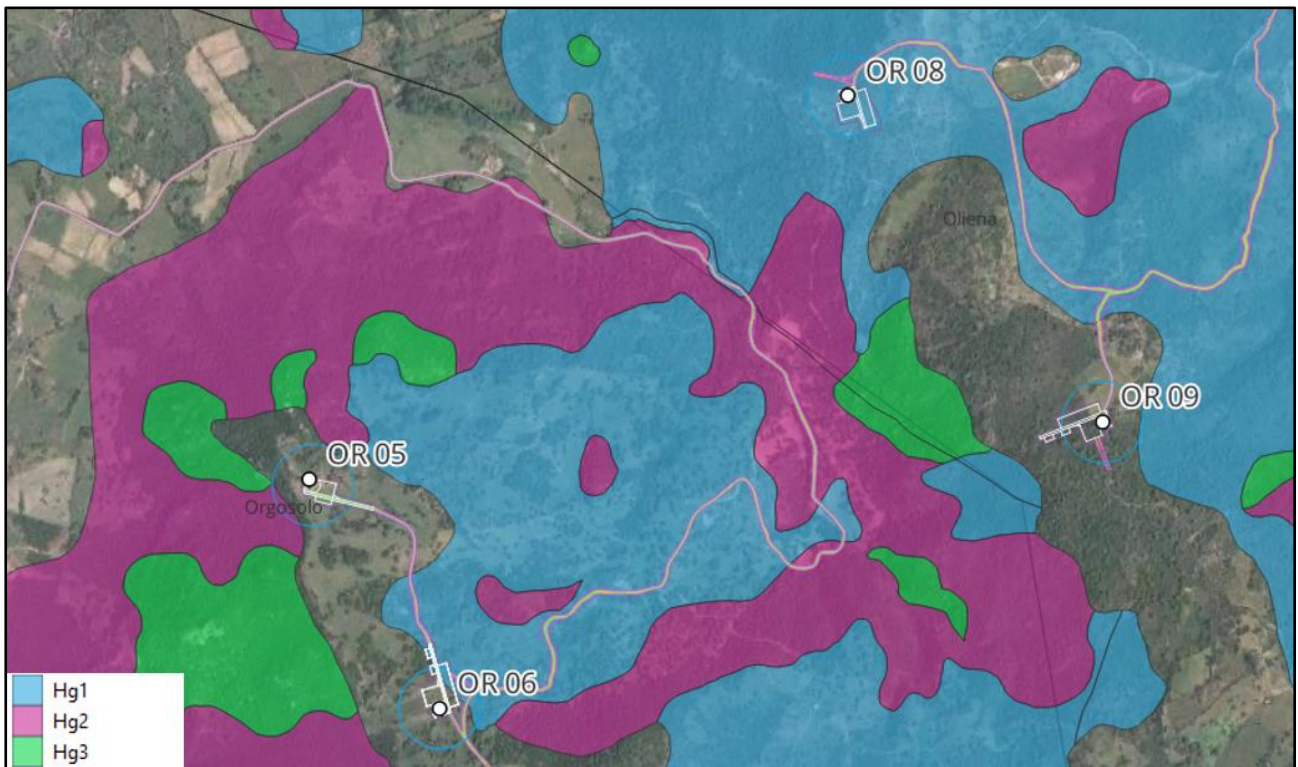


Figura 7.1.7.11: Interferenza delle piazzole OR06, OR08 con aree Hg1

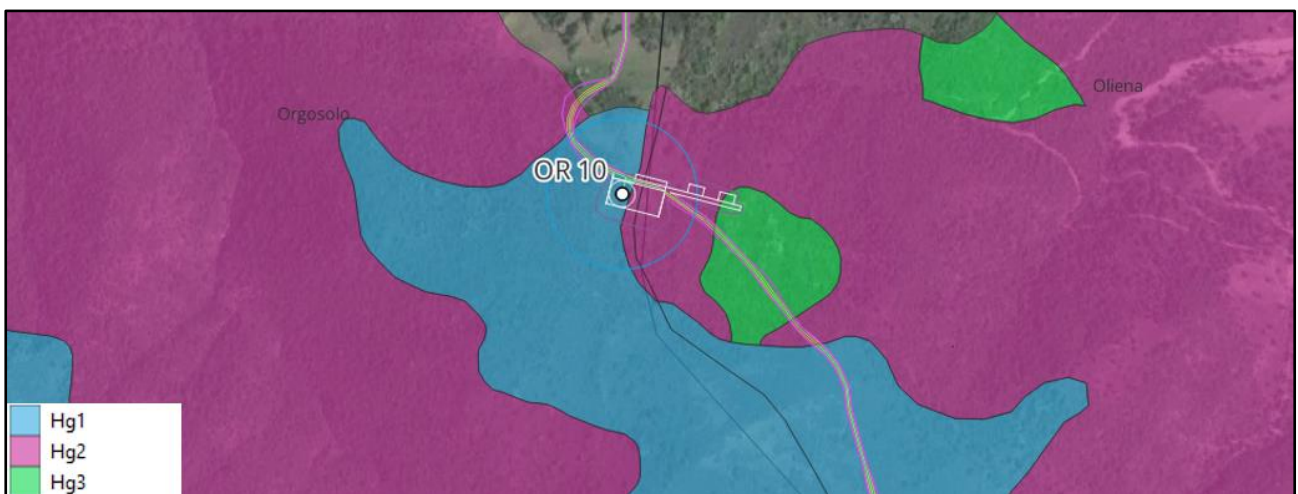


Figura 7.1.7.12: Interferenza i) della piazzola OR10 con un'area Hg2 e un'area Hg1

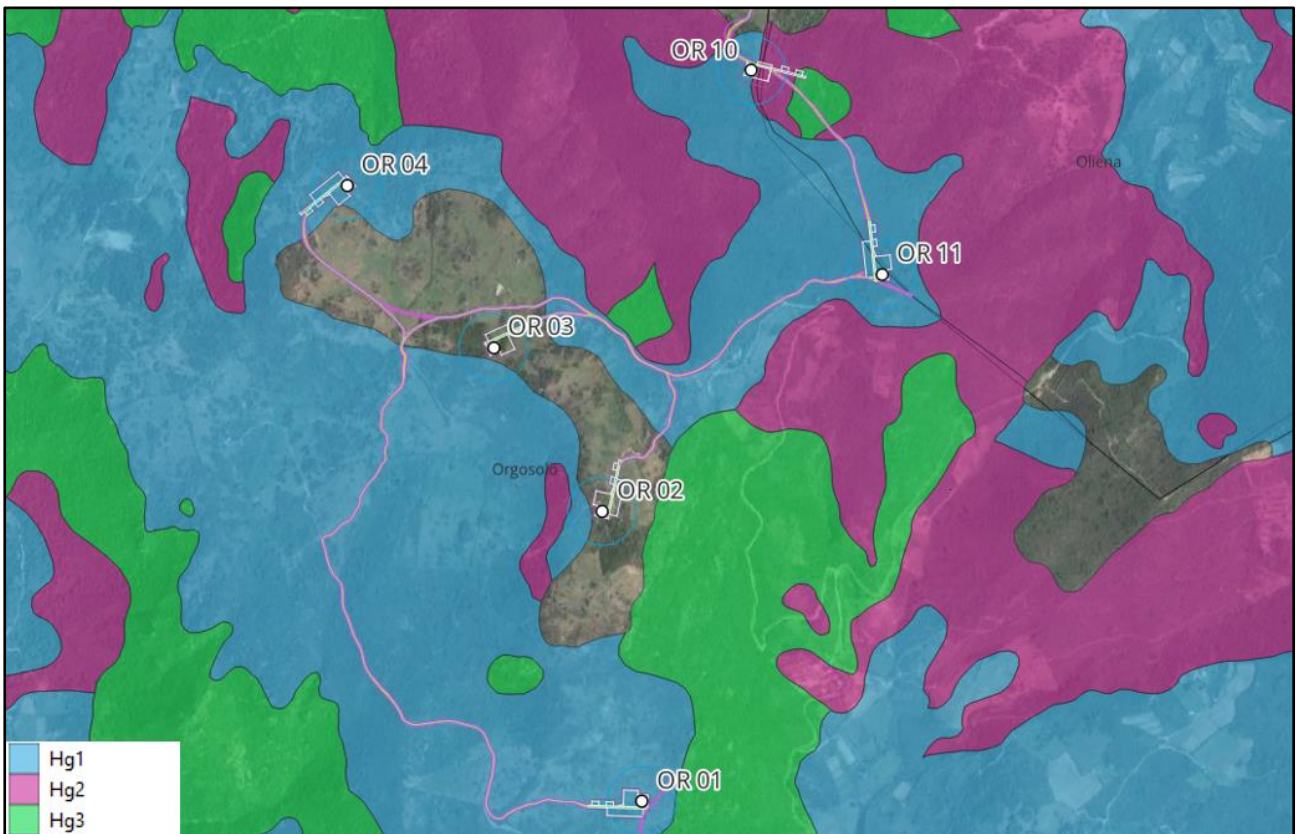


Figura 7.1.7.13: Interferenza j) del cavo MT con aree a diversa pericolosità geomorfologica – aerogeneratori OR01-OR02-OR03-OR04-OR10-OR11

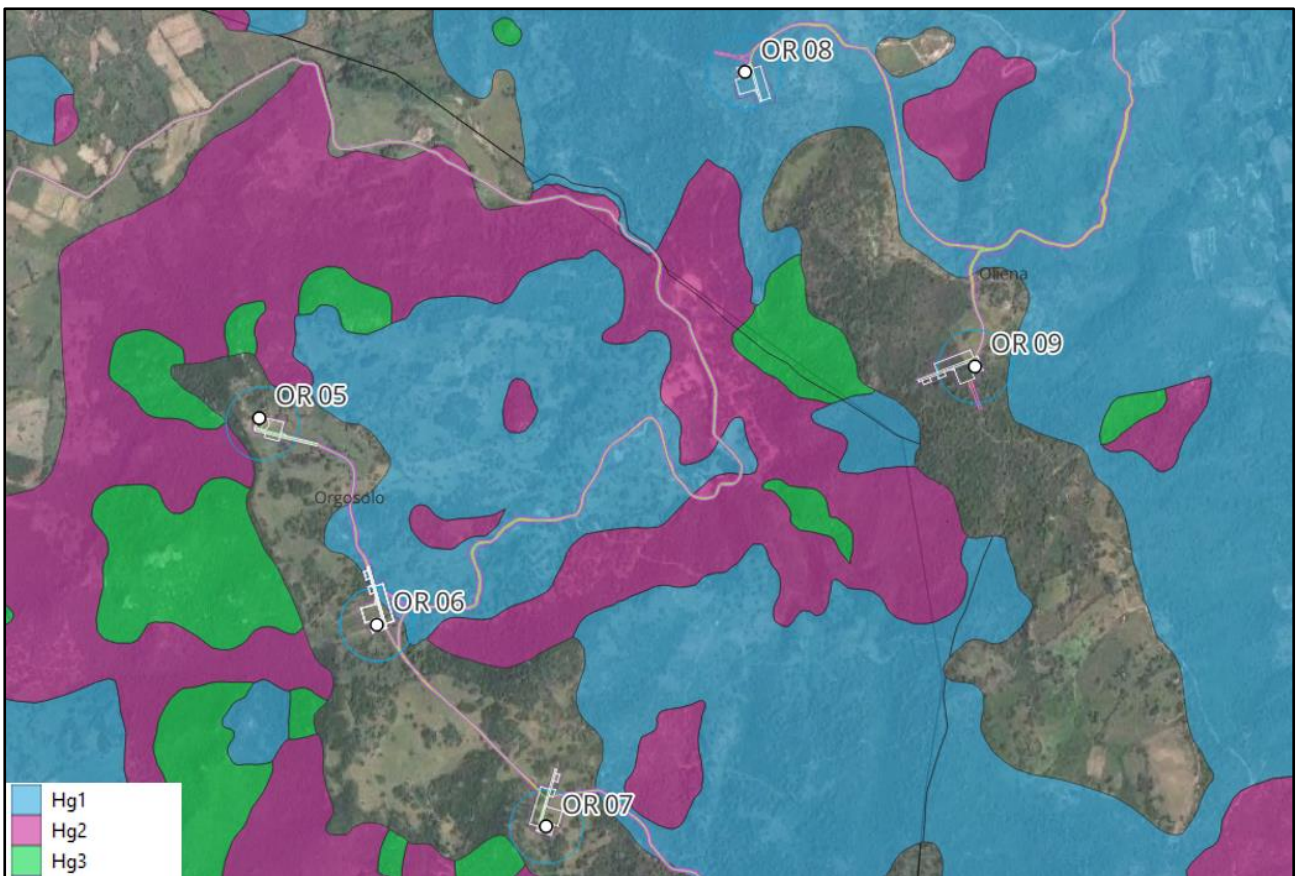


Figura 7.1.7.14: Interferenza j) del cavo MT con aree a diversa pericolosità geomorfologica - aerogeneratori OR05-OR06-OR07-OR08-OR09.

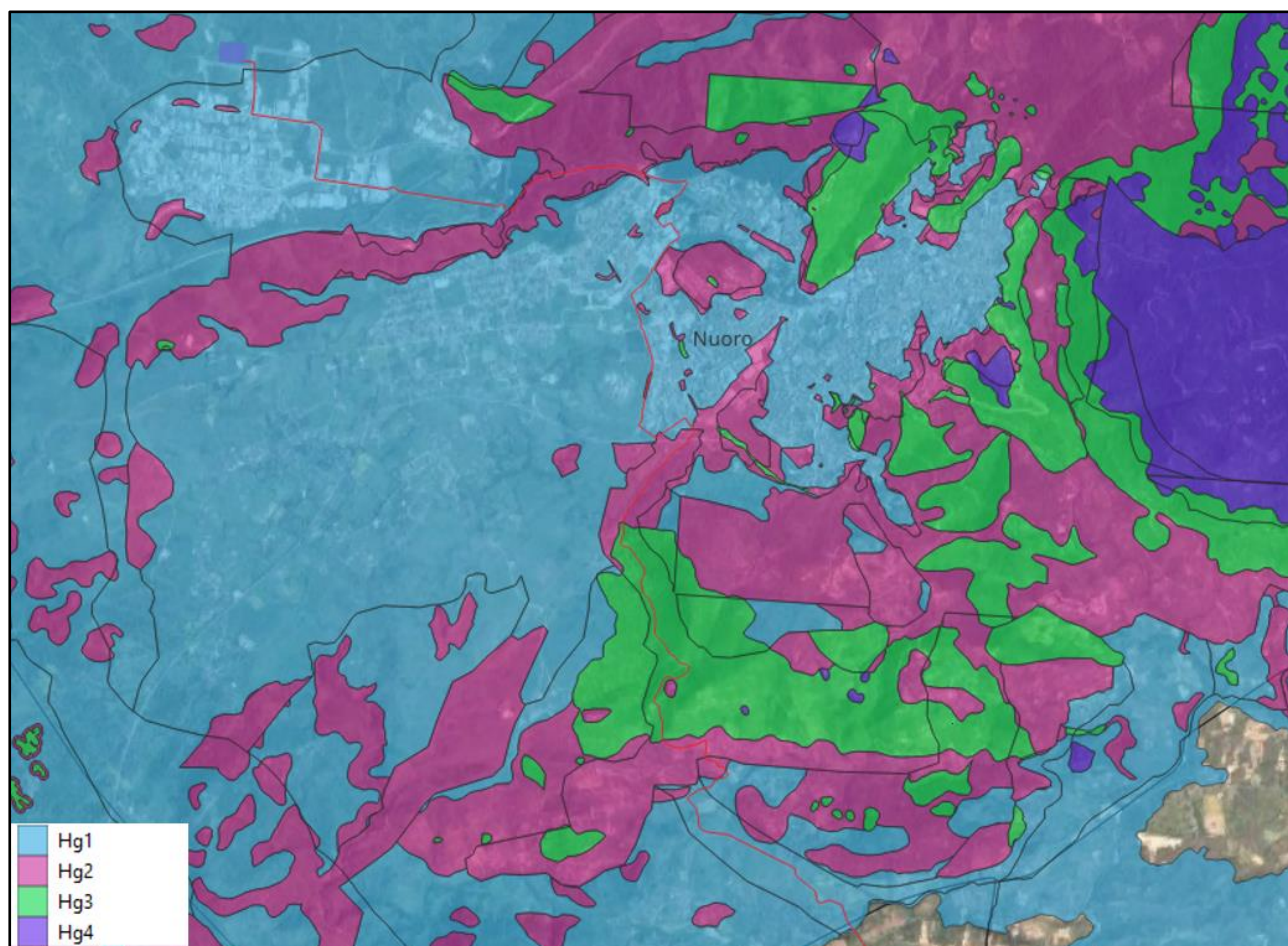


Figura 7.1.7.15: Interferenza k) del cavo AT con aree a diversa pericolosità geomorfologica

Si riportano di seguito le indicazioni degli articoli 32, 33, 34 che disciplinano rispettivamente le aree di pericolosità Hg3, Hg2, Hg1.

All'Art. 32 si legge:

Fermo restando quanto stabilito negli articoli 23 e 25, nelle aree di pericolosità elevata da frana sono consentiti tutti gli interventi, le opere e le attività ammessi nelle aree di pericolosità molto elevata da frana, alle medesime condizioni stabilite nell'articolo 31.

2. Nelle aree di pericolosità elevata da frana valgono i divieti generali di cui all'articolo 31, comma 4.

All'articolo 31, comma 3 si legge:

3. In materia di infrastrutture a rete o puntuali pubbliche o di interesse pubblico nelle aree di pericolosità molto elevata da frana sono consentiti esclusivamente:

a. gli interventi di manutenzione ordinaria;

b. gli interventi di manutenzione straordinaria;

c. gli interventi di adeguamento per l'integrazione di innovazioni tecnologiche;

d. gli interventi di adeguamento per la sicurezza di esercizio richiesti da norme nazionali e regionali;

e. allacciamenti a reti principali e nuovi sottoservizi a rete interrati lungo tracciati stradali esistenti, ed opere connesse compresi i nuovi attraversamenti;

- f. le ristrutturazioni richieste dalle esigenze di mitigazione dei rischi da frana;*
- g. nuovi interventi di edilizia cimiteriale, purché realizzati nelle porzioni libere interne degli impianti cimiteriali esistenti;*
- h. nuove strutture di servizio ed insediamenti mobili, preferibilmente provvisori, destinati ad attrezzature per il tempo libero, la fruizione dell'ambiente naturale, le attività sportive e gli spettacoli all'aperto;*
- i. gli ampliamenti, le ristrutturazioni e le nuove realizzazioni di infrastrutture riferibili a servizi pubblici essenziali non altrimenti localizzabili o non delocalizzabili, a condizione che non esistano alternative tecnicamente ed economicamente sostenibili, che tali interventi siano coerenti con i piani di protezione civile, e che ove necessario siano realizzate preventivamente o contestualmente opere di mitigazione dei rischi specifici. Le nuove reti urbane ed extraurbane riferibili a servizi pubblici essenziali sono consentite a condizione che con apposita relazione asseverata del tecnico incaricato venga dimostrato che per la loro realizzazione sono previsti scavi da effettuare esclusivamente lungo strade esistenti e per una profondità di scavo limitata; sono, altresì, consentite nuove linee aeree riferibili a servizi pubblici essenziali a condizione che con apposita relazione asseverata del tecnico incaricato venga dimostrato che i sistemi sostegno-fondazione risultino adeguatamente dimensionati e verificati rispetto a tutte le possibili azioni che possano comprometterne la loro stabilità e che gli scavi e le opere per il loro posizionamento non determinino peggioramento del dissesto ante intervento.*

4. Nelle aree di pericolosità molto elevata da frana resta comunque sempre vietato realizzare:

- a. nuovi impianti o ampliamenti di impianti di trattamento, smaltimento e di recupero dei rifiuti;*
- b. nuovi impianti o ampliamenti di impianti di trattamento delle acque reflue;*
- c. nuovi stabilimenti o ampliamenti di stabilimenti soggetti agli obblighi di cui agli articoli 6, 7 e 8 del decreto legislativo 17.8.1999, n. 334;*
- d. bonifiche di terreni umidi o miglioramenti fondiari che producano livellamento di terreni;*
- e. scavi, riporti e movimenti di terra capaci di aumentare il livello del pericolo e del rischio da frana.*

Per le aree perimetrate Hg2, all'art. 33 si legge:

- 1. Fermo restando quanto stabilito negli articoli 23 e 25, nelle aree di pericolosità media da frana sono consentiti tutti gli interventi, le opere e le attività ammessi nelle aree di pericolosità molto elevata ed elevata da frana, alle medesime condizioni stabilite negli articoli 31 e 32.*

In particolare, al comma 3 si evidenzia quanto segue:

- 3. In materia di infrastrutture a rete o puntuali pubbliche o di interesse pubblico nelle aree di pericolosità media da frana sono inoltre consentiti esclusivamente:*

a. gli ampliamenti, le ristrutturazioni e le nuove realizzazioni di infrastrutture riferibili a servizi pubblici essenziali non altrimenti localizzabili o non delocalizzabili, a condizione che non esistano alternative tecnicamente ed economicamente sostenibili, che tali interventi siano coerenti con i piani di protezione civile, e che ove necessario siano realizzate preventivamente o contestualmente opere di mitigazione dei rischi specifici;

b. l'adeguamento degli impianti esistenti di depurazione delle acque e di smaltimento dei rifiuti;

c. gli interventi di edilizia cimiteriale.

Per le aree perimetrate Hg1, all'art. 34 si legge:

1. Fermo restando quanto stabilito negli articoli 23 e 25, nelle aree di pericolosità moderata da frana compete agli strumenti urbanistici, ai regolamenti edilizi ed ai piani di settore vigenti disciplinare l'uso del territorio e delle risorse naturali, ed in particolare le opere sul patrimonio edilizio esistente, i mutamenti di destinazione, le nuove costruzioni, la realizzazione di nuovi impianti, opere ed infrastrutture a rete e puntuali pubbliche o di interesse pubblico, i nuovi insediamenti produttivi commerciali e di servizi, le ristrutturazioni urbanistiche e tutti gli altri interventi di trasformazione urbanistica ed edilizia, salvo in ogni caso l'impiego di tipologie e tecniche costruttive capaci di ridurre la pericolosità ed i rischi.

Si precisa quindi, per quanto riguarda le **interferenze tra cavidotti e viabilità** con aree a pericolosità e rischio frana, che queste sono da segnalare per brevi tratti, e saranno adottate le migliori soluzioni tecniche al fine di garantire la **stabilità delle strade e dei cavidotti**, come stabilizzazione con ingegneria naturalistica, gabbionate, paratie e adeguata regimazione idraulica.

La ridotta **interferenza delle piazzole** con aree a pericolosità Hg3 riguarda invece l'ingombro dell'area di montaggio, pertanto essa sarà limitata nel tempo, e lo stato esistente dei luoghi verrà adeguatamente ripristinato dopo la fine dell'intervento.

Per quanto sopra esposto, si ritiene, pertanto, che il progetto proposto è compatibile con il Piano per l'assetto Idrogeologico.

7.1.8 Compatibilità dell'opera con il Vincolo Idrogeologico – R.D.L. 3267/23

Ai sensi del R.D.L. 3267/23, nessun elemento del parco eolico ricade all'interno di zone interessate dal vincolo idrogeologico, come mostrato in **Figura 7.1.8.1**

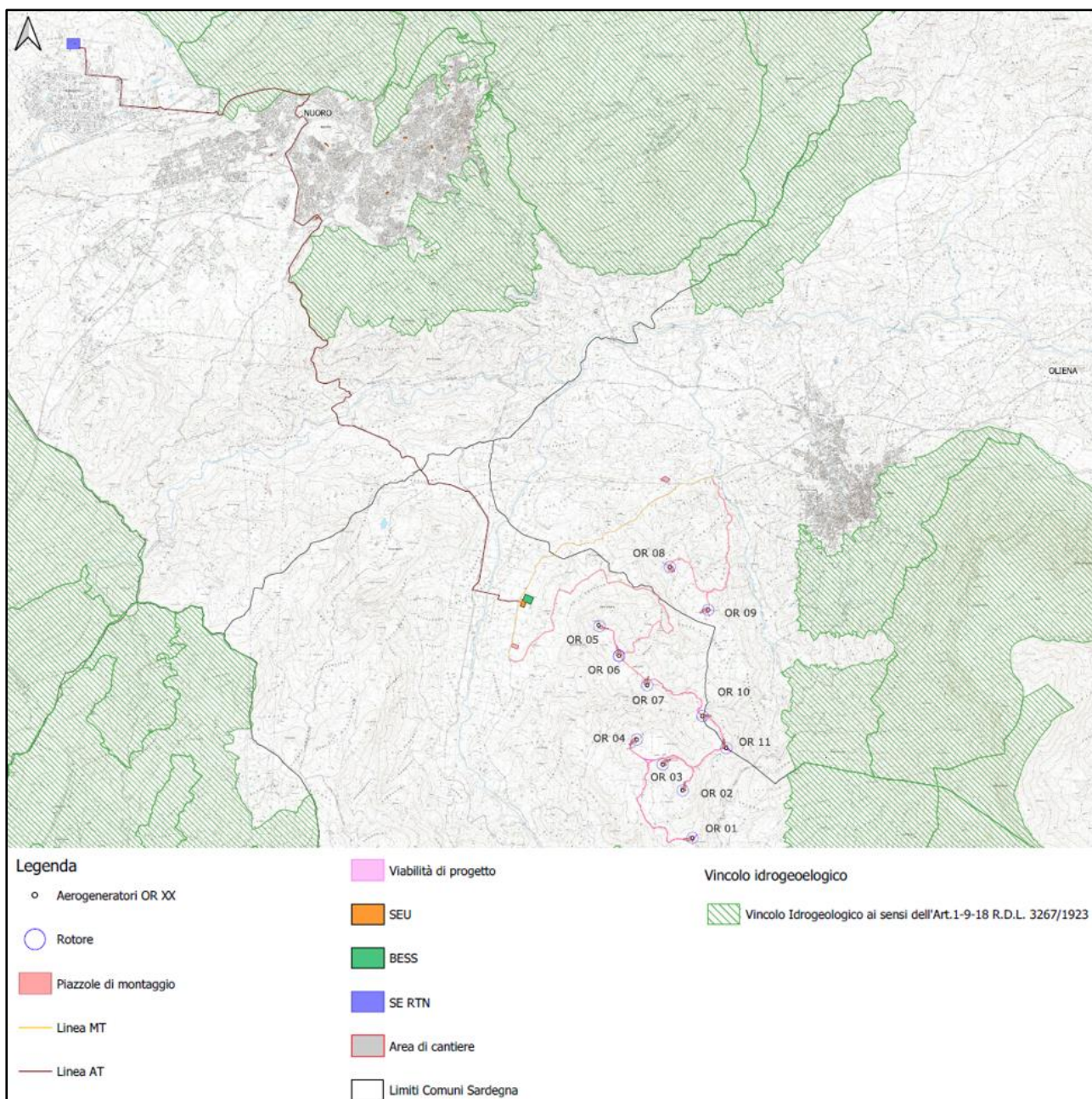


Figura 7.1.8.1: Carta del vincolo idrogeologico con area d’impianto (maggiori dettagli sono riportati nell’elaborato di progetto “ORSA130 Carta dei vincoli idrogeologici con area d’impianto”)

La realizzazione delle opere accessorie (strade, piazzole) dovrà prevedere l'utilizzato di terreno granulare, avente buone caratteristiche geotecniche e buona permeabilità, tali da garantire la stabilità delle opere stesse.

Per queste opere, si potranno utilizzare terreni con forte componente granulare (es. misto cava) che presentano caratteristiche geotecniche affidabili e non modificabili dall'aumento del contenuto in acqua, ovvero i terreni superficiali caratterizzati da sabbie ghiaiose.

Il materiale dovrà essere steso in strati, preferibilmente a mezzo di grader, su un piano di posa ripulito da materiali estranei, approntato al livello previsto dal progetto ed adeguatamente compattato; lo

spessore finito dei singoli strati sciolti dovrà essere compreso tra 10 e 30 cm., in relazione al peso ed alla potenza dei mezzi costipanti impiegati.

Laddove le aree di intervento presentino pendenze elevate (superiori ai 10°), potrebbe essere necessario realizzare opere di contenimento dei rilevati (es.gabbionate), o utilizzare opere di sostegno delle terre (es “terre armate”).

La realizzazione di gabbionate o terre armate presuppone necessariamente l’individuazione di un terreno di fondazione che sia stabile e con buone caratteristiche geotecniche, che risulta tuttavia presente in affioramento su tutta l’area del parco.

Si provvederà alla corretta regimazione delle acque superficiali mediante la realizzazione di canali di sgrondamento e di guardia e le canalizzazioni di raccolta e smaltimento delle acque meteoriche potranno essere realizzate mediante canali in terra rivestiti o con tubazioni in pead avendo particolare cura nell’allontanare il più possibile le acque dai rilevati (si veda l’elaborato progettuale “ORSA116 Planimetria generale opere di regimentazione delle acque”).

Le opere in progetto (aerogeneratori, sottostazioni, cavidotti, piazzole e strade di accesso) non andranno a variare significativamente il regime delle acque di superficie della zona, né ovviamente ad interferire con il regime delle acque sotterranee che, come detto, risultano poco sviluppate (per ulteriori approfondimenti si rimanda all’elaborato “ORSA110 Relazione Geologica”).

7.1.9 Compatibilità dell’opera con gli usi civici

L’impianto Orgosolo – Oliena interessa il comune di Orgosolo (NU), il Comune di Oliena (NU) e il Comune di Nuoro (NU) dove ricade la Stazione Elettrica RTN Terna.

Con riferimento alla Determinazione RAS n. 228 del 23/02/2005 (ultimo aggiornamento: aprile 2012), l’Assessorato dell’Agricoltura e Riforma Agropastorale fornisce un “inventario delle terre civiche” per il Comune di Oliena, adoperato per stabilire se i terreni interessati dall’impianto in oggetto, ricadenti nello stesso comune, siano gravati o meno dall’uso civico.

Con riferimento alla Determinazione RAS n. 209 del 23/02/2005 (ultimo aggiornamento: aprile 2012), l’Assessorato dell’Agricoltura e Riforma Agropastorale fornisce un “inventario delle terre civiche” per il Comune di Orgosolo adoperato per stabilire se i terreni interessati dall’impianto in oggetto, ricadenti nello stesso comune, siano gravati o meno dall’uso civico.

Mentre con riferimento alla Determinazione RAS n. 224 del 23/02/2005 (ultimo aggiornamento: aprile 2012) e Determinazione ARGEA 631 del 15/02/2018, l’Assessorato dell’Agricoltura e Riforma Agropastorale fornisce un “inventario delle terre civiche” per il Comune di Nuoro.

Si allegano alla presente i documenti citati in precedenza che attestano quanto riportato di seguito.

Al fine di stabilire la natura giuridica delle parti di territorio in cui sono localizzati gli elementi di progetto, ovvero la relativa natura civica demaniale, sono state confrontate le informazioni descritte in precedenza relative ai comuni interessati dall'impianto e l'elaborato di progetto "OREG011 Piano particellare di esproprio descrittivo". Le parti di territorio aventi i riferimenti catastali degli aerogeneratori di progetto, delle relative piazzole, della viabilità di progetto, dei cavidotti, della stazione SEU e del BESS sono da ritenersi estranei al demanio civico comunale di Oliena, Orgosolo e di Nuoro e solo per quest'ultimo comune si riscontrano alcune interferenze.

Per quanto riguarda il cavidotto AT si riscontrano delle interferenze con le particelle individuate dalla Determinazione RAS n. 224 del 23/02/2005, in particolare sul Foglio 32 particella n.6 e Foglio 40 particelle n.1,2,28,29 (**Figure 7.1.9.1 ÷ Figure 7.1.9.4**).

Come si evince dalle figure seguenti, il percorso della linea elettrica AT ricade interamente su strada esistente (SS 389) e pertanto la realizzazione le opere in progetto risultano compatibili con la natura giuridica dei terreni.



Figura 7.1.9.1: Linea AT e intersezione con il Foglio 32 e 40 del comune di Nuoro



Figura 7.1.9.2: Linea AT su strada esistente e intersezione la particella n.6 del Foglio 32 del comune di Nuoro



Figura 7.1.9.3: Linea AT su strada esistente e intersezione la particella n.1-2 del Foglio 40 del comune di Nuoro.

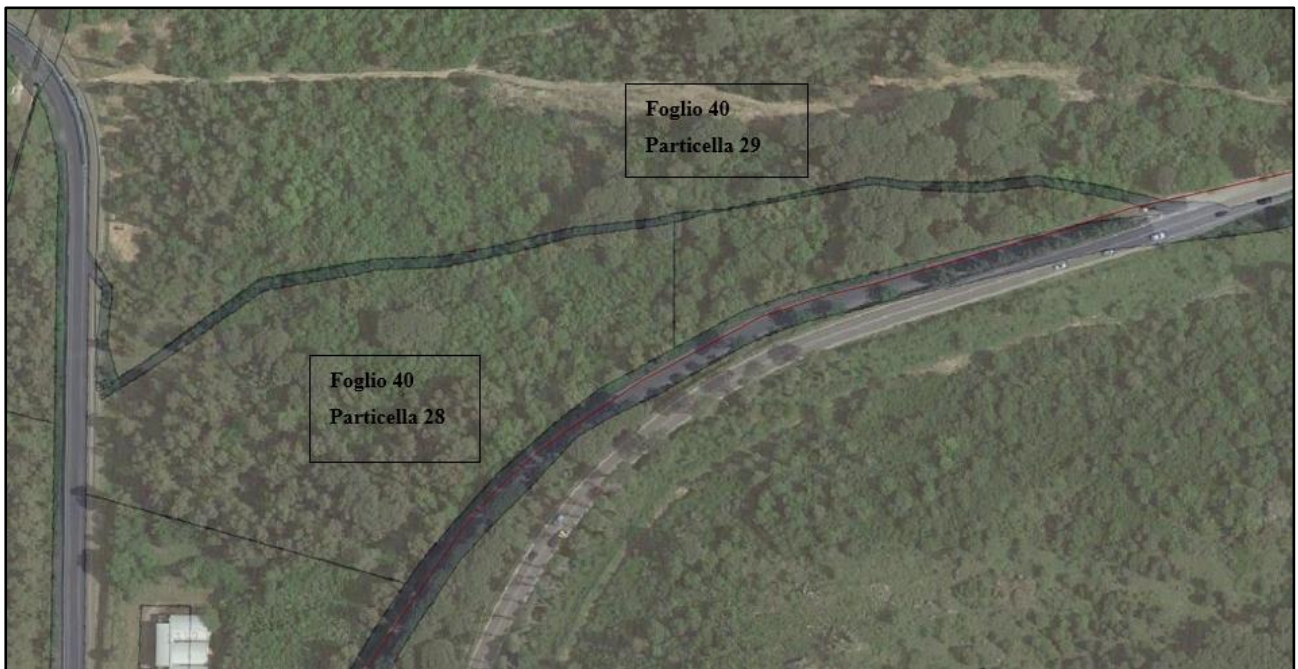


Figura 7.1.9.4: Linea AT su strada esistente e intersezione la particella n.28-29 del Foglio 40 del comune di Nuoro.

7.1.10 Compatibilità dell'opera con Delibera G.R. n. 59/90 del 2020

Le “aree e siti non idonei”, indicate nella Delibera G.R. n. 59/90 del 27.11.2020 della Regione Sardegna “Individuazione delle aree non idonee all’installazione di impianti alimentati da fonti energetiche rinnovabili”, per la realizzazione di impianti eolici nel territorio regionale, sono illustrate nel presente paragrafo (**Figura 7.1.10.1**).

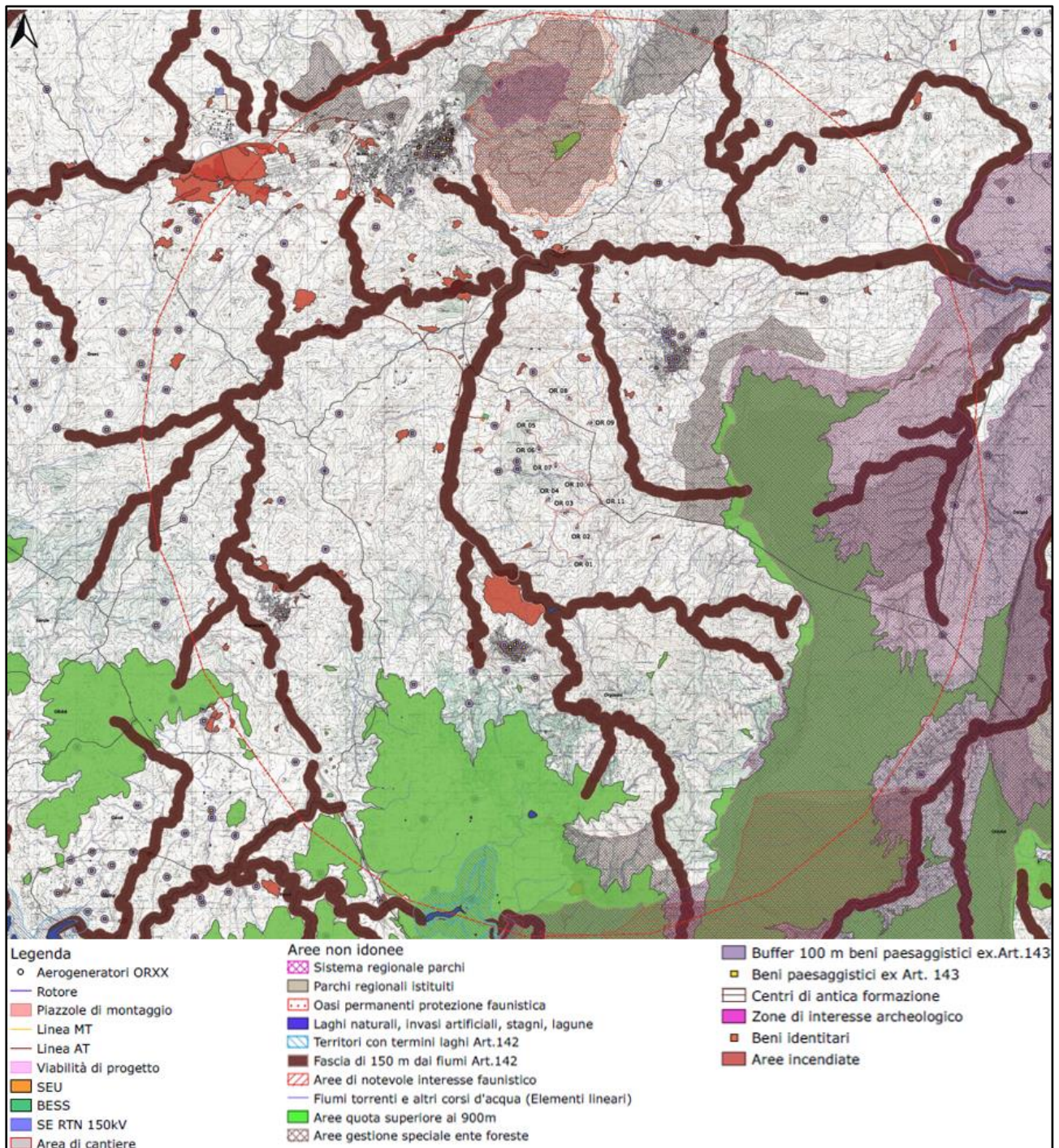


Figura 7.1.10.1: Aree e siti non idonei indicate della D.G.R 59/90 ed elementi di progetto (maggiori dettagli sono riportati nell'elaborato di progetto "ORSA142 Carta delle aree non idonee D.G.R. 59/90 del 27.11.2020").

Gli aerogeneratori di progetto, le piazzole di montaggio, la Stazione Elettrica Utente, il BESS e la Stazione Elettrica RTN Terna di Nuoro, non ricadono all'interno di tali aree. Si riscontrano delle eccezioni per alcuni tratti della viabilità di progetto, delle linee elettriche interrate MT ed AT.

In particolare, alcuni tratti di linee elettriche intersecano le aree tutelate (D.Lgs 42/2004 Art. 142 lettera c)) "Fiumi, torrenti e corsi d'acqua - buffer 150 m" e un tratto di cavidotto AT attraversa l'area di Gestione Speciale Ente Foreste su strada esistente e asfaltata SS389, come già descritto nel paragrafo 7.1.1.

Per quanto riguarda le intersezioni con le aree caratterizzate da situazioni di dissesto e/o rischio idrogeologico perimetrato dal PAI (Pericolo idraulico Hi4/Hi3 e Pericolo geomorfologico Hg4/Hg3) come già esposto nel capitolo 7.1.6.1, si riscontrano delle interferenze tra il caviodotto e le aree a pericolosità idraulica e pericolo geomorfologico Hg3. Tutti gli aerogeneratori e le Stazioni Elettriche sono esterni a tali aree, mentre l'area di pala della piazzola OR10 interferisce inoltre con un'area a pericolosità Hg3.

L'utilizzo di opere di regimentazione idraulica, ingegneria naturalistica stabilizzazione geotecnica e la tecnica della Trivellazione Orizzontale Controllata, contribuiranno a minimizzare l'impatto delle opere sulle aree attenzionate dalla Delibera Regionale. Per maggiori dettagli tecnici si rimanda all'elaborato di progetto "ORSA114 Relazione idrogeologica e idraulica" e ORSA110 Relazione geologica".

Tra le aree non idonee si riscontrano anche le Aree percorse dal fuoco. In questo caso è possibile rilevare alcune limitate interferenze come si evince in **Figura 7.1.10.2** e dall'elaborato progettuale "ORSA127 – Carta delle aree percorse dal fuoco con area di impianto".

Tutti gli aerogeneratori, le piazzole di montaggio, le Stazioni Elettriche sono esterne a tali aree. Si evidenzia che la linea AT di collegamento tra la SEU e la SE RTN Terna di Nuoro attraversa un'area percorsa dal fuoco del 2012 lungo la SP58 (**Figura 7.1.10.3**) e un'altra interferenza è presente su strada sterrata esistente con aree percorse dal fuoco nel 2013 e 2014 (**Figura 7.1.10.4**).

Queste interferenze avvengono in corrispondenza di una strada provinciale esistente e asfaltata nel primo caso e su sterrata esistente nel secondo caso, i percorsi saranno adeguati per il transito dei mezzi eccezionali e garantire la consegna degli aerogeneratori nelle piazzole di montaggio e pertanto, senza modificare la destinazione d'uso di queste fasce di terreno.

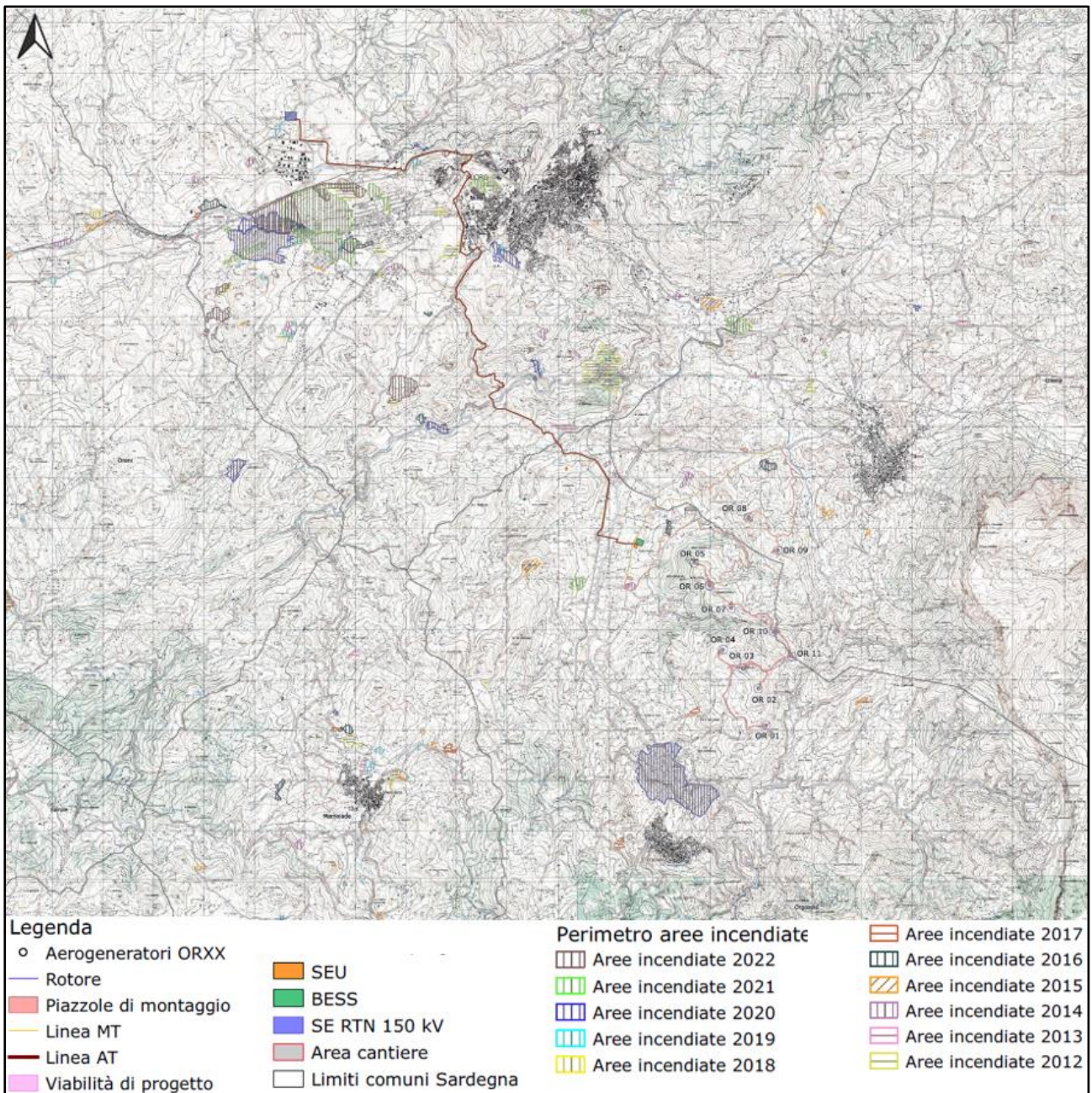


Figura 7.1.10.2: Sovrapposizione degli elementi di progetto, con le aree percorse dal fuoco (maggiori dettagli sono riportati nell’elaborato di progetto “ORSA127 Carta delle aree percorse dal fuoco con area di impianto”)

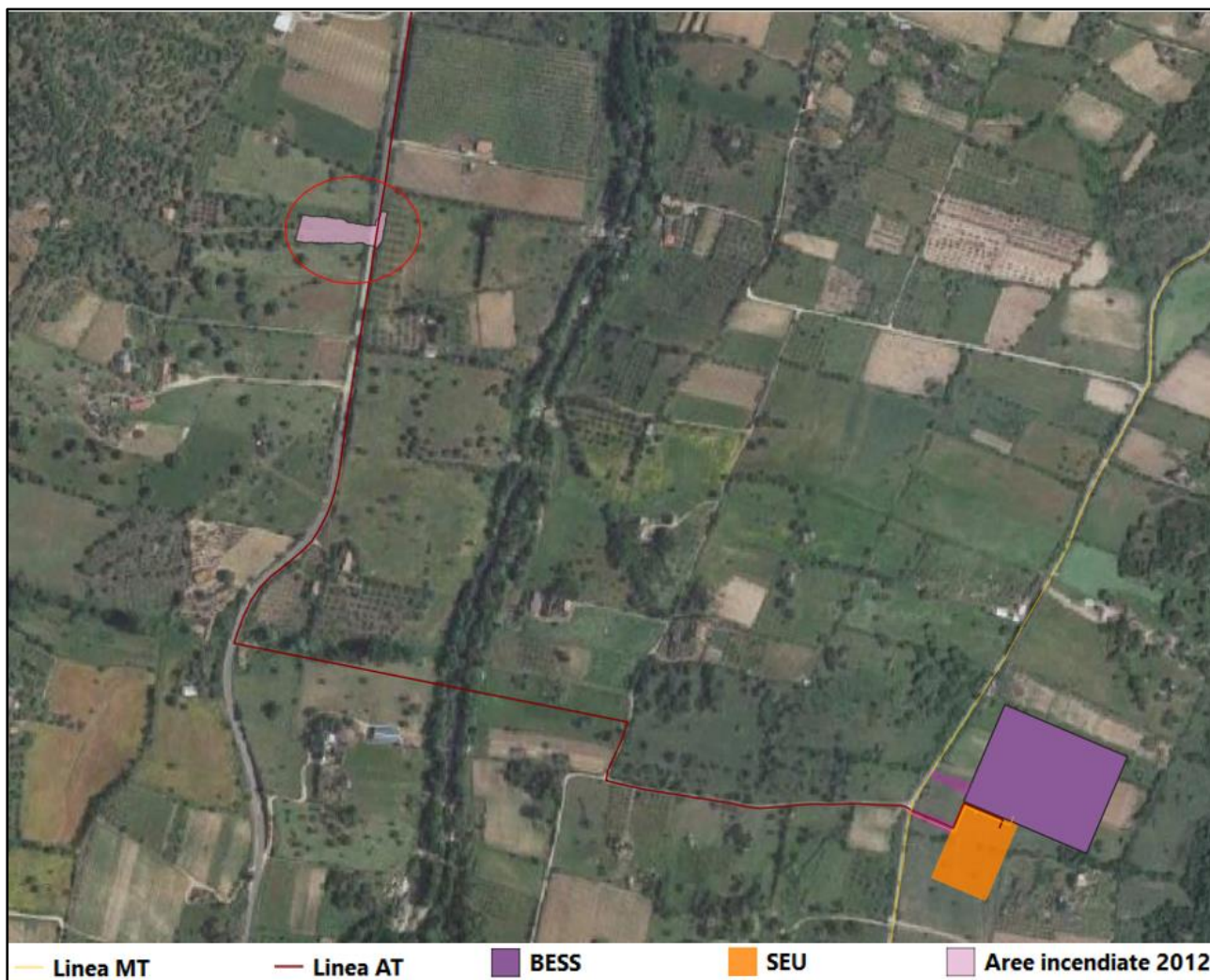


Figura 7.1.10.3.: Ingrandimento su Ortofoto delle aree di interferenza tra il cavidotto AT e le aree percorse dal fuoco.



Figura 7.1.10.4.: Ingrandimento su Ortofoto delle aree di interferenza tra il cavidotto AT e le aree percorse dal fuoco

Con riferimento al Piano Energetico Ambientale della Regione Sardegna, con l'obiettivo di limitare gli impatti visivi, acustici e di ombreggiamento, ognuno degli aerogeneratori di progetto è localizzato rispettando una distanza pari a:

- 300 m da corpi aziendali ad utilizzazione agro-pastorale in cui sia accertata la presenza continuativa di personale in orario diurno (h. 6.00 – h. 22.00);
- 500 m da corpi aziendali ad utilizzazione agro-pastorale in cui sia accertata la presenza continuativa di personale in orario notturno (h. 22.00 – h. 6.00);
- 700 m da nuclei e case sparse nell'agro, destinati ad uso residenziale, così come definiti all'Art. 82 delle NTA del PPR.

Sono stati individuati tutti i fabbricati nell'area d'impianto al fine di valutare la salvaguardia delle condizioni di sicurezza. Per una lettura più approfondita, si rimanda al capitolo 4 dell'elaborato progettuale "ORSA100 – Studio d'impatto Ambientale - Relazione generale" e al documento "ORSA109 Report fotografico fabbricati".

Nella figura seguente (**Figura 7.1.10.5**) sono individuati i ricettori che rientrano nella categoria "corpi aziendali ad utilizzazione agro-pastorale in cui sia accertata la presenza continuativa di personale in orario notturno (h. 22.00 – h. 6.00)" e che risultano essere localizzati ad una distanza di sicurezza maggiore di 500 m rispetto agli aerogeneratori, i ricettori che rientrano nella categoria "corpi aziendali ad utilizzazione agro-pastorale in cui sia accertata la presenza continuativa di personale in orario diurno (h. 6.00 – h. 22.00)", che risultano essere localizzati ad una distanza di sicurezza maggiore di 300 m dagli aerogeneratori e i ricettori che in legenda sono indicati come "fabbricato buffer 0 m" non rientrano in alcune delle tre categorie definite dal Piano Paesistico Regionale della Sardegna. Si evince che gli aerogeneratori sono al di fuori dei buffer individuati.

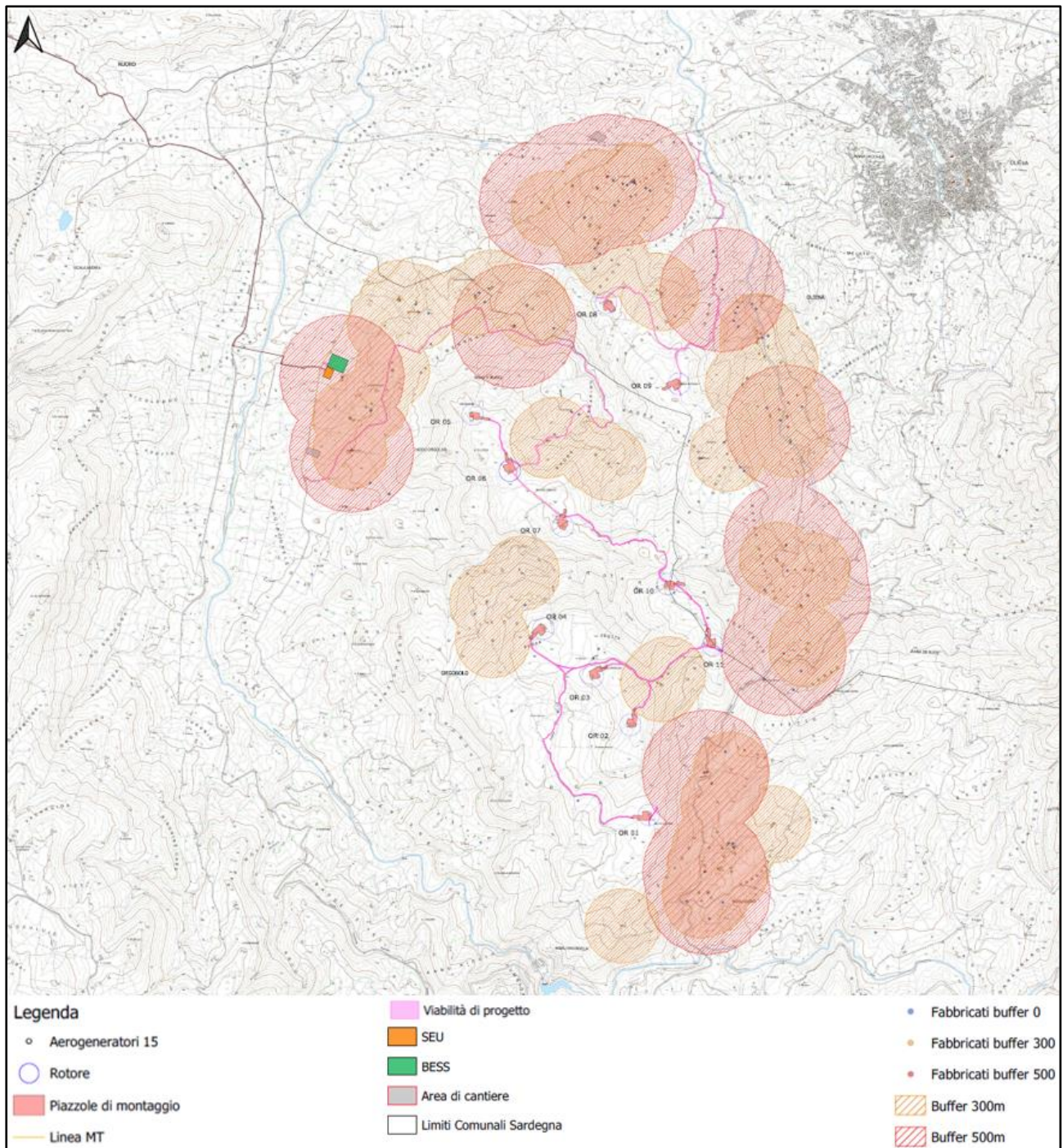


Figura 7.1.10.5: Layout di progetto e buffer rispetto agli edifici (maggiori dettagli sono riportati nell’elaborato di progetto “ORSA125 Carta delle distanze di sicurezza dagli edifici”)

Sempre con il riferimento alla Delibera 59/90 del 27.11.2020 sono stati considerati le distanze dai centri urbani per ubicare gli aerogeneratori. In particolare, si legge che *“Ogni turbina dello schieramento costituente l’impianto eolico deve distare almeno 500 m dall’” edificato urbano”, così come definito dall’art. 63 delle NTA del PPR e perimetrato nella cartografia allegata al piano, o, se più cautelativo, dal confine dell’area edificabile del centro abitato come definito dallo strumento urbanistico comunale in vigore al momento del rilascio della autorizzazione alla installazione.”*

Come si evince dalla Figura seguente, si è realizzato un buffer cautelativo di 1032 m (pari a 6 volte il diametro del rotore) rispetto al perimetro dell'area urbana, dai quali gli aerogeneratori risultano esclusi, come si evince nella **Figura 7.1.10.6**.

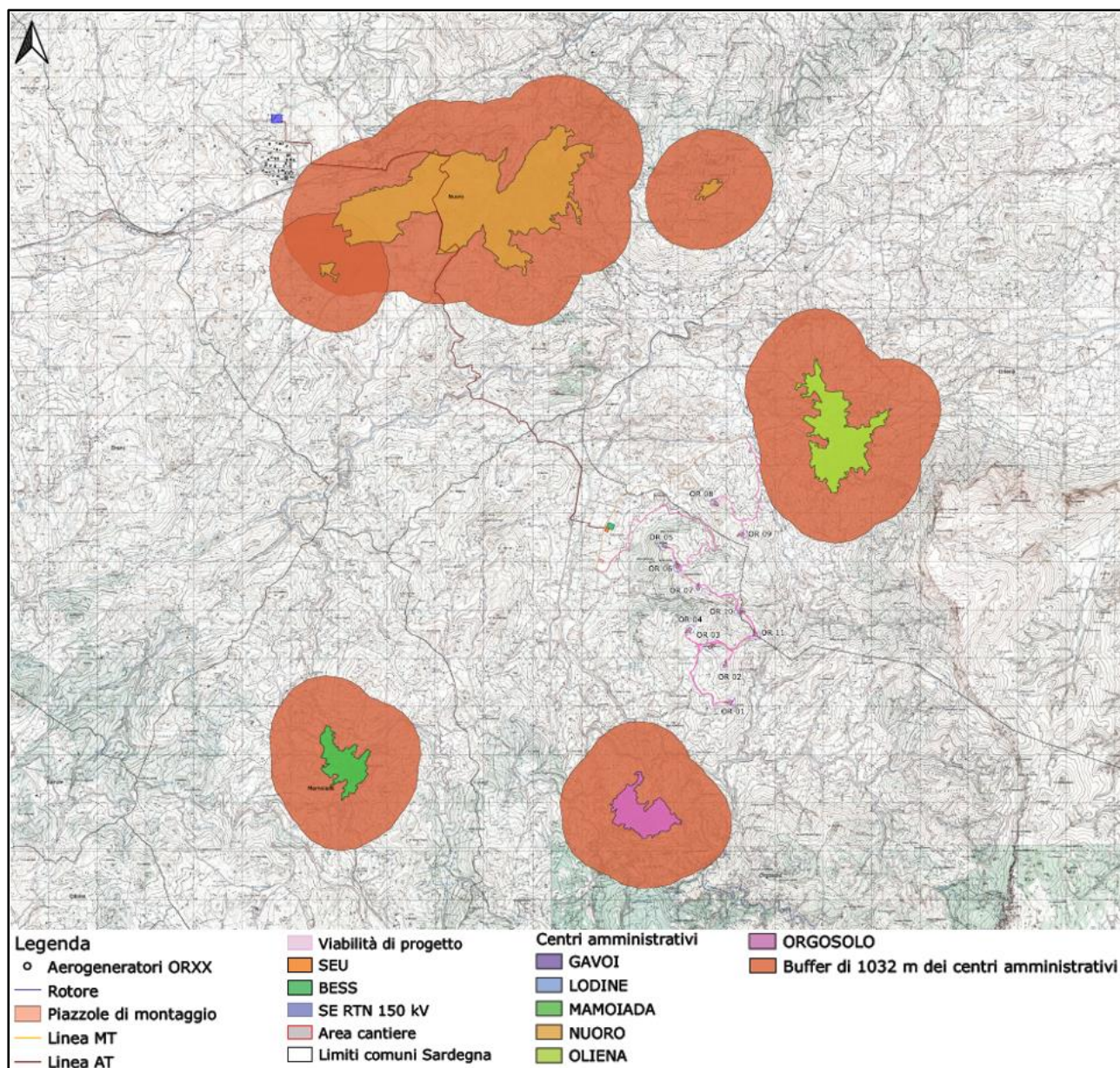


Figura 7.1.10.6.: Area di impianto e buffer di 1032 m dai centri urbani (per maggiori dettagli si rimanda all'elaborato di progetto "ORSA135- Planimetria di impianto rispetto ai centri urbani").

7.2 Impatto dell'opera con gli strumenti di tutela provinciale

Si riportano di seguito le informazioni principali riguardanti l'area di progetto relative ai macrosistemi analizzati dal Piano Provinciale di Nuoro. In particolare, si prenderanno in considerazione il sistema dei Beni Culturali cartografati dal Piano.

Si riporta di seguito la cartografia relativa ai beni culturali archeologici e architettonici individuati sull'area interessata dal progetto, georeferenziata in ambiente Gis al fine di sovrapporre l'ubicazione degli aerogeneratori in progetto.

Dall'analisi della Tavola 1. Carta dei siti archeologici - Tav. 1.2 - Comunità Montana n° 9 del Nuorese, si evidenzia la presenza di nuraghi, Siti Bioitaly (superfici dotate di un rilevante interesse ambientale sono quelle definite dalla Direttiva "Habitat" n° 92/43 come siti d'interesse comunitario), in corrispondenza del centro abitato di Nuoro zona del colle di S. Onofrio e l'area classificata tra le bellezze naturali, ai sensi della L. 1497/39.

Dall'analisi della Tavola 2. Carta dei siti architettonici - Tav. 2.1 - Comunità Montana n° 8, Comunità Montana n°9, Comunità Montana n°10, si evince la presenza di edifici religiosi XV-XVIII sparsi, edifici civili e musei all'interno dei centri urbani, l'ex convento francescano nel centro abitato di Oliena, la casa natale di Deledda, di Sebastiano Satta e Cumbessias attigue alla vecchia chiesa della B.V. delle Grazie, tra gli edifici religiosi rurali e campestri risalenti al XV-XVIII secolo nel territorio comunale di Orgosolo, vi è la Chiesa di santa Maria, chiesa di S. Lenardu e Chiesa di san Paolo identificati rispettivamente nella **Figura 7.2.2** con i numeri 386,387,390.

Come si evince dalla **Figura 7.2.1** e **Figura 7.2.2**, gli aerogeneratori in progetto non hanno un'intersezione diretta con le aree e i beni sopra citati e inoltre i beni architettonici e archeologici in esame sono stati analizzati adeguatamente e in relazione alla visibilità dell'impianto nel capitolo 10 della presente relazione a cui si rimanda per approfondimenti. Per quanto sopra esposto si ritiene che l'impianto in progetto risulti compatibilità con la pianificazione provinciale di Nuoro.

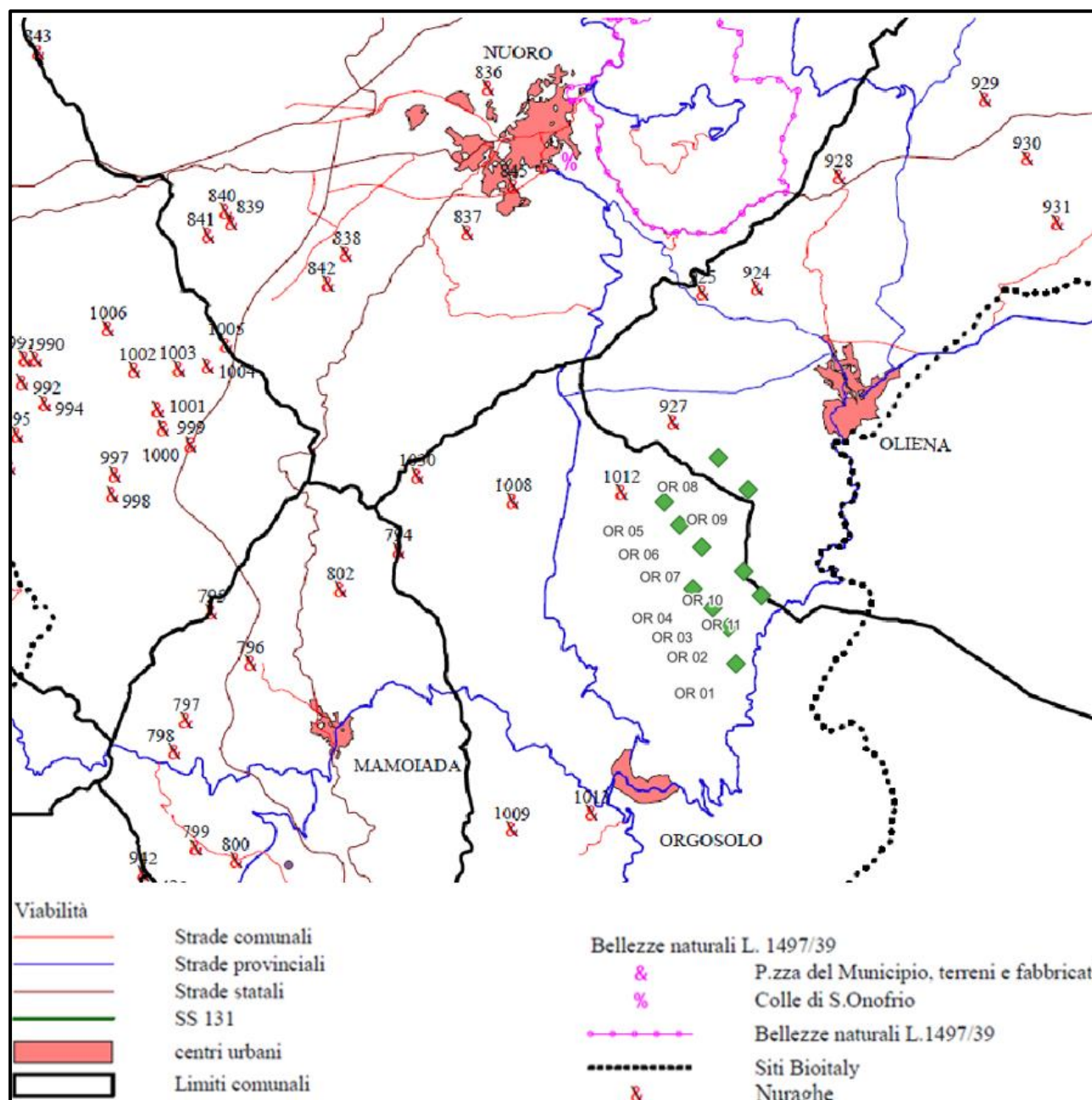


Figura 7.2.1: Sovrapposizione aerogeneratori in progetto con la carta dei beni archeologici del PUP della Provincia di Nuoro

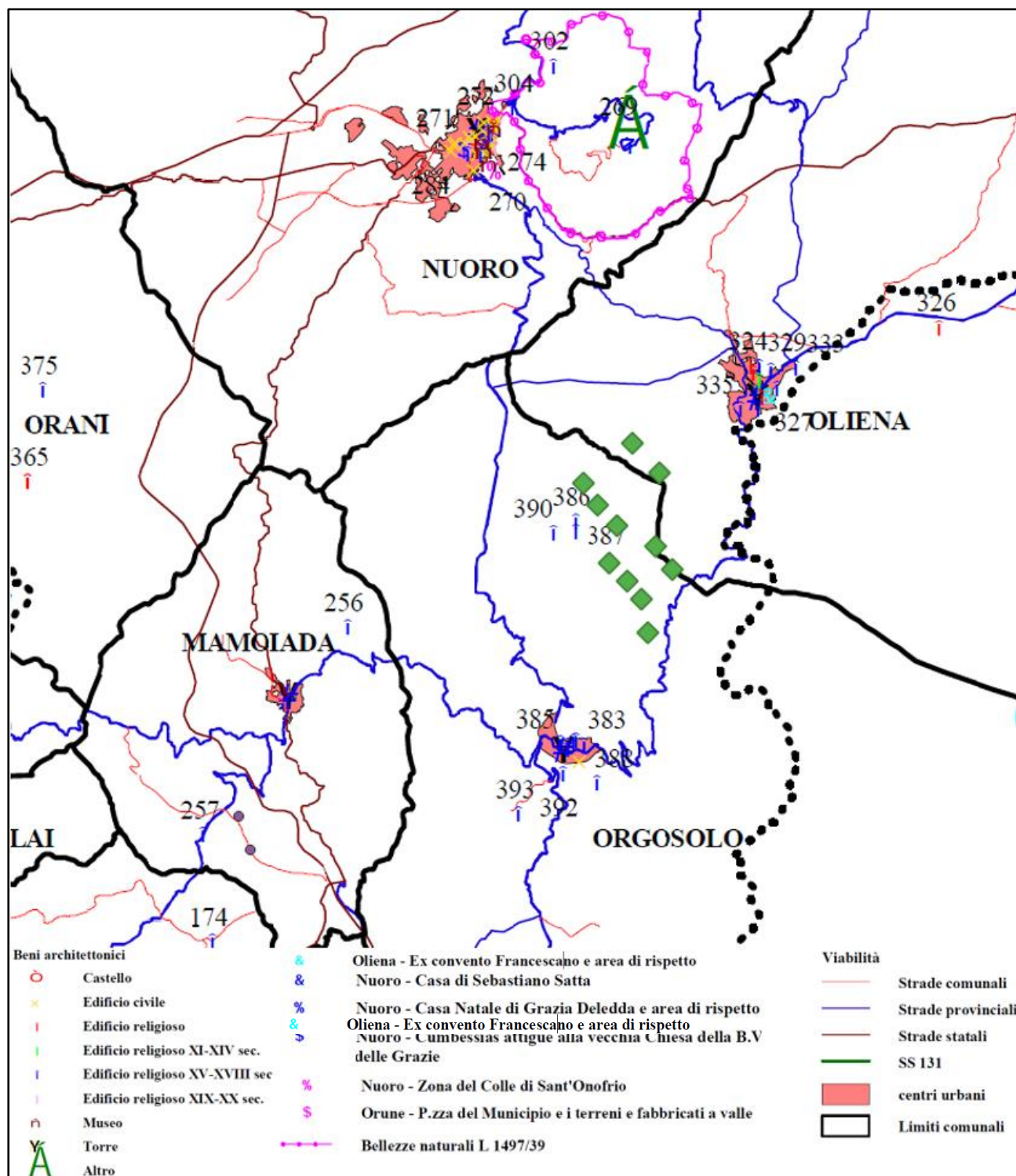


Figura 7.2.2: Sovrapposizione aerogeneratori in progetto con la carta dei beni architettonici del PUP della Provincia di Nuoro.

7.3 Impatto dell'opera con gli strumenti di tutela comunale

L'intero impianto eolico ricade in una zona in Zona E ad uso agricolo e risulta pertanto essere compatibile con il Piano Urbanistico Comunale (PUC) di Oliena, con il Programma di Fabbricazione vigente nel comune di Orgosolo e con il Piano Urbanistico Comunale (PUC) di Nuoro, come esplicitato nell'elaborato grafico "OREG015 - Inquadramento d'impianto rispetto allo strumento urbanistico vigente".

8 GLI IMPATTI DEL PROGETTO SUL PAESAGGIO

La realizzazione del parco eolico nell'area descritta crea una modifica del paesaggio come qualsiasi opera che venga realizzata. La peculiarità dell'impianto eolico è dovuta principalmente all'installazione degli aerogeneratori, che, per loro dimensioni, si inseriscono in maniera puntuale all'interno del paesaggio esistente, e alla realizzazione di nuove strade e sottostazioni elettriche.

Tutti gli aspetti paesaggistici sono stati ampiamente trattati precedentemente, in questo paragrafo vengono sintetizzati gli impatti diretti dell'impianto eolico, gli interventi di mitigazione e, quindi, la valutazione dell'impatto.

La fase di cantiere, per la costruzione e la dismissione, sono caratterizzate da interventi che si inseriscono all'interno del paesaggio e nel tessuto del patrimonio culturale e dei beni materiali in ambito di area del sito ed area vasta pressoché nullo in quanto la loro presenza nel territorio è molto breve.

La fase di esercizio ha un impatto sul paesaggio, pur non essendo le opere permanenti, in quanto è previsto il ripristino dello stato dei luoghi ante-operam dopo la fine della vita utile dell'impianto, che si prevede essere pari a 30 anni.

Sostanzialmente gli elementi che hanno un impatto che richiede una valutazione, attraverso studi di intervisibilità e fotoinserimenti, sono le turbine eoliche che, per le loro dimensioni, hanno un impatto visivo sul paesaggio sia a livello di area del sito che a livello di area vasta.

Le altre opere quali viabilità, cavidotti e sottostazioni elettriche, BESS hanno un impatto nullo in quanto non risultano visibili da punti di interesse paesaggistico e hanno dimensioni trascurabili rispetto all'intera area del progetto.

Al fine di minimizzare l'impatto visivo dell'impianto sullo stato attuale dei luoghi si sono adottate delle misure di mitigazione in fase di scelta progettuale:

- Utilizzo di aerogeneratori di potenza pari a 7,2 MWp, in grado di garantire un minor consumo di territorio, sfruttando al meglio la risorsa energetica vento disponibile, nonché una riduzione dell'effetto derivante dall'eccessivo affollamento grazie all'utilizzo di un numero inferiore di macchine, a parità di potenza massima installata.
- Distanza minima tra gli aerogeneratori superiore a 5 volte il diametro dell'aerogeneratore secondo la direzione prevalente del vento e una distanza minima superiore a 3 volte il suddetto diametro in direzione ortogonale alla prevalente del vento;
- Realizzazione di viabilità di progetto con materiali drenanti naturali;
- Interramento dei cavidotti di media e alta tensione;
- Utilizzo di soluzioni cromatiche neutre e di vernici antiriflettenti;
- Assenza di cabine di trasformazione a base torre eolica;

- utilizzo di torri tubolari e non a traliccio;
- Riduzione al minimo di tutte le costruzioni e le strutture accessorie, limitate alla sola stazione utente, e BESS ubicate in posizioni visibili soltanto in prossimità delle stesse e opportunamente contornata da nuovi alberi da piantare al fine da minimizzare ulteriormente l'impatto paesaggistico su scala d'impianto.

9 INTERVISIBILITA'

La visibilità di un elemento è strettamente dipendente dal campo visivo dell'osservatore (angolo di percezione e distanza) e dalle caratteristiche fisiche intrinseche dell'elemento osservato (dimensioni e posizione spaziale) e dalla conformazione complessiva del terreno su cui si dispongono gli aerogeneratori e dove si pone l'osservatore.

Nello studio condotto, a vantaggio di sicurezza, non sono stati considerati gli ostacoli fisici permanenti e temporanei tra l'osservatore e la singola turbina eolica e, nella valutazione dell'impatto cumulato, tra l'osservatore e l'intero impianto eolico.

La valutazione degli impatti visivi presuppone l'individuazione di una zona di visibilità teorica (ZVT), definita come l'area in cui il nuovo impianto può essere teoricamente visibile e quindi l'area nella quale si andranno ad approfondire le analisi.

Secondo quanto riportato dalle Linee guida per l'autorizzazione degli impianti alimentati da fonti rinnovabili elaborate dal Ministero dello Sviluppo Economico (DM del 10 settembre 2010) l'analisi dell'effetto visivo provocato da un'alta densità di aerogeneratori relativi ad un singolo parco eolico o a parchi eolici adiacenti deve essere condotta su un'area pari a non meno di 50 volte l'altezza massima della turbina. Nel caso specifico deve essere pari a 10 km ($200 \text{ m} \times 50 = 10.000 \text{ m}$ dove 200 m è l'altezza massima dell'aerogeneratore data dalla somma di $H_{\text{hub}}=114 \text{ m} + \text{Raggio rotore}=86 \text{ m}$).

Al fine di valutare l'impatto visivo dell'impianto eolico è stato elaborato uno studio sull'intervisibilità che analizza come viene percepito visivamente l'impianto stesso all'interno dell'area vasta, per maggiori dettagli si rimanda all'elaborato progettuale "ORSA107- Analisi intervisibilità".

All'interno dell'area vasta non vi è presenza di altri parchi eolici che caratterizzano le visuali panoramiche del territorio. Infatti, la ricerca di altri impianti eolici e/o autorizzati tramite le informazioni messe a disposizione dai portali ministeriali e regionali, ha portato a un risultato nullo.

Nella **Figura 9.1** è stato preso in considerazione, con riferimento all'area vasta, lo scenario con la valutazione dell'intervisibilità del solo impianto eolico. In tal caso si evince che la percentuale di area da cui è visibile l'impianto eolico "Orgosolo-Oliena" risulta pari al 77,76 % dell'area vasta.

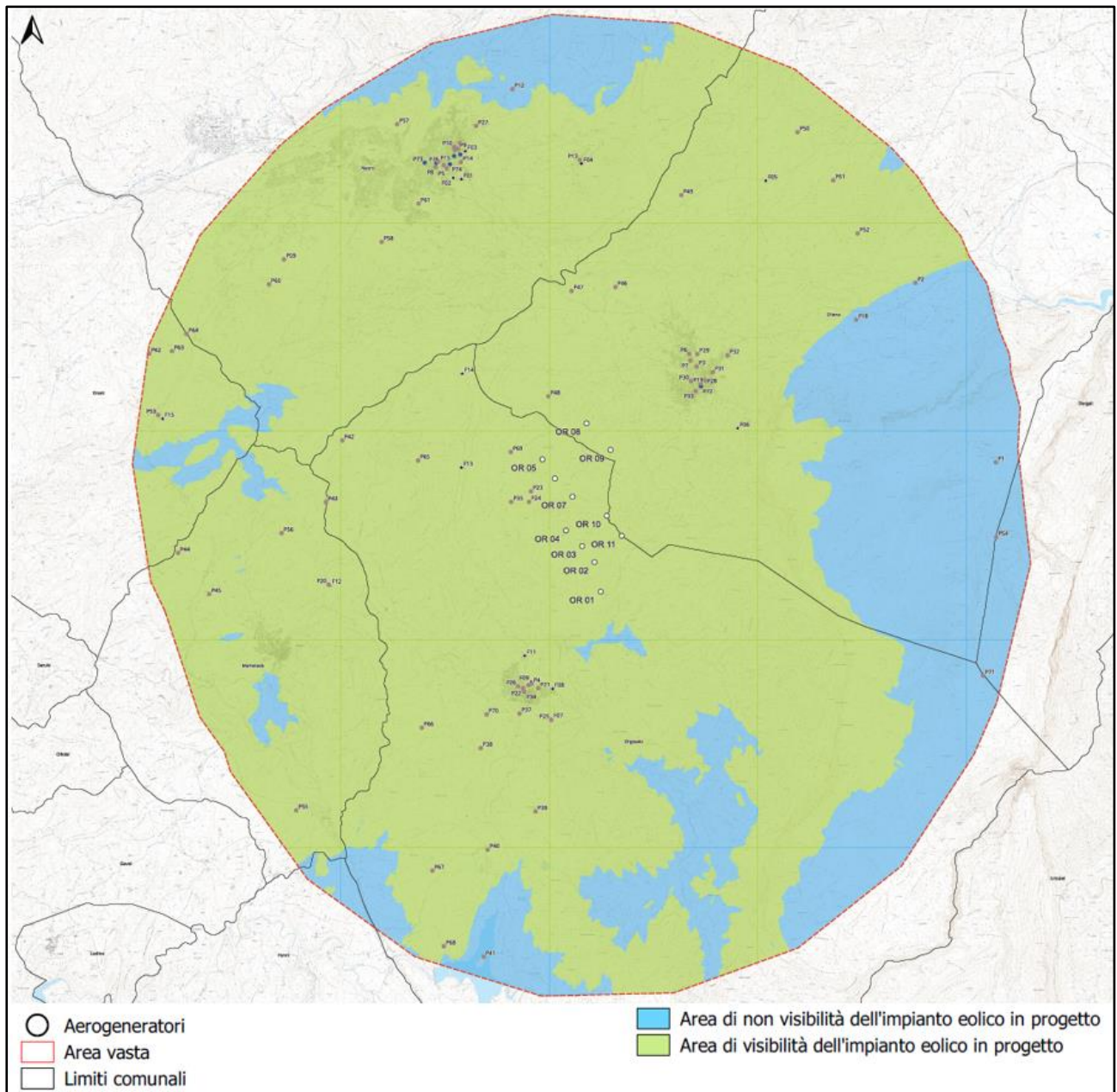


Figura 9.1: Intervisibilità dell'impianto eolico in progetto "Orgosolo-Oliena"

Nella **Figura 9.2** viene riportato il numero di turbine visibili nelle varie zone dell'area di studio relativamente allo scenario analizzato (maggiori dettagli sono indicati nell'elaborato di progetto "ORSA133 Mappa dell'affollamento visivo – Scenario impianto in progetto") determinata dal parco eolico in progetto. Si è proceduto anche alla sovrapposizione dei beni elencati nel paragrafo 7.1.5 della presente relazione, con la mappa di visibilità ottenuta, così da indicare quali di questi ricadessero nelle zone con visibilità nulla.

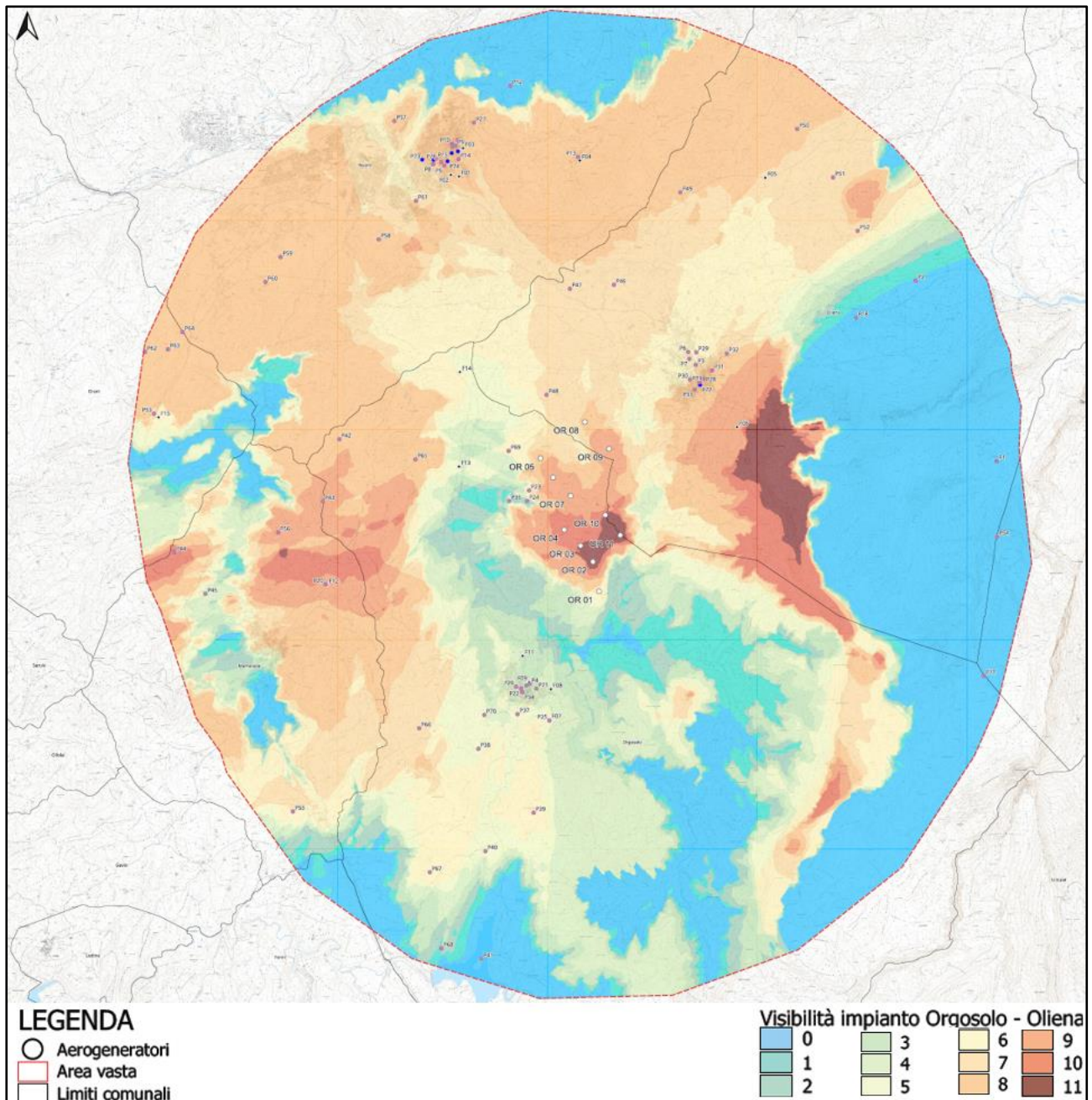


Figura 9.2: Scenario di progetto – (maggiori dettagli sono riportati nell’elaborato di progetto “ORSA133 -Mappa dell’affollamento visivo – Scenario di progetto”).

L’analisi effettuata risulta molto conservativa in quanto non sono state presi in considerazione ostacoli naturali o scaturiti dall’azione dell’uomo, i limiti di visibilità dell’occhio umano, la capacità di filtro visivo dell’atmosfera e la distribuzione di luce. Per maggiori dettagli si rimanda all’elaborato di progetto “ORSA107 Analisi di intervisibilità”.

10 VALUTAZIONE DELL’IMPATTO VISIVO SUL PAESAGGIO

L’impatto visivo più rilevante che un parco eolico genera sul paesaggio è dovuto alla presenza dell’aerogeneratore durante la fase di esercizio dell’impianto, mentre le fasi di cantiere comportano un impatto visivo di minore entità vista la natura temporanea delle lavorazioni. In linea di principio l’impatto

visivo dovuto alla presenza di un aerogeneratore è caratterizzato da una natura soggettiva, ovvero dipendente dalla sensibilità della percezione dell'individuo che risiede nell'habitat nel quale si prevede l'inserimento della macchina, e una natura oggettiva, ovvero che tiene in conto delle caratteristiche originali dell'area "alterata" ospitante l'opera. Al fine di valutare l'interferenza dell'impianto con la componente paesaggistica si è convenuto di adottare un approccio metodologico, molto diffuso in letteratura, che stima l'Impatto Paesaggistico IP come il prodotto di 2 indici, VP e VI:

$$IP = VP \cdot VI$$

dove l'indice VP rappresenta il Valore del Paesaggio e l'indice VI porta in conto la Visibilità e percettibilità dell'opera all'interno del paesaggio. Sulla base del valore assunto da IP è possibile prevedere modifiche progettuali e/o eventuali misure di mitigazione che possano ridurre il grado alterazione visiva determinata dall'impianto. Nello specifico, l'indice VP dipende da 3 aspetti, ovvero la Qualità dell'ambiente percettibile, la Naturalità del paesaggio e l'eventuale esistenza di zone soggette a Vincolo, quantificati rispettivamente dagli indici Q, N e V secondo la seguente espressione:

$$VP = Q + N + V$$

L'indice VI è rappresentativo di 3 aspetti, ovvero l'indice di Bersaglio, la Percettibilità dell'impianto e la Fruizione del paesaggio, quantificati rispettivamente dagli indici B, P e F secondo la seguente espressione:

$$VI = P \cdot (B+F)$$

In definitiva, l'Impatto Paesaggistico è valutato sulla base della seguente espressione:

$$IP = (Q + N + V) \cdot [P \cdot (B + F)]$$

Successivamente alla valutazione di IP, si è convenuto definire 4 intervalli di possibile appartenenza dello stesso indice, di uguale ampiezza e ad ognuno dei quali corrisponde una particolare entità dell'impatto dell'opera sullo stato di fatto del paesaggio, secondo il criterio di seguito esposto:

1. Entità impatto bassa: $0 < IP \leq VP \cdot VI_{max} \cdot 0.25$
2. Entità impatto media: $VP \cdot VI_{max} \cdot 0.25 < IP \leq VP \cdot VI_{max} \cdot 0.5$
3. Entità impatto alto ma tollerabile: $VP \cdot VI_{max} \cdot 0.5 < IP \leq VP \cdot VI_{max} \cdot 0.75$
4. Entità impatto alto non tollerabile: $VP \cdot VI_{max} \cdot 0.75 < IP \leq VP \cdot VI_{max}$

La scala di valori dell'Impatto Paesaggistico IP, riportata nella tabella seguente, varia tra il valore minimo 0, corrispondente ad un impatto nullo, ovvero $VI = 0$, al valore massimo $VP \cdot VI_{max}$, corrispondente ad un impatto massimo, ovvero al caso in cui gli indici P, B ed F sono massimi.

INTERVALLO DI APPARTENENZA DI IP	ENTITA' DELL'IMPATTO
$0 < IP \leq VP \cdot VI_{max} \cdot 0.25$	Bassa
$VP \cdot VI_{max} \cdot 0.25 < IP \leq VP \cdot VI_{max} \cdot 0.5$	Media
$VP \cdot VI_{max} \cdot 0.5 < IP \leq VP \cdot VI_{max} \cdot 0.75$	Alta ma tollerabile
$VP \cdot VI_{max} \cdot 0.75 < IP \leq VP \cdot VI_{max}$	Alta e non tollerabile

Tabella 10.1: Scala degli impatti paesaggistici dell'opera.

L'opera è considerata ad impatto paesaggistico basso se la relativa entità è stimata al di sotto di una soglia di tolleranza; in tal caso essa è ritenuta tollerabile da un punto di vista paesaggistico.

Nel caso di impatto medio, l'opera è considerata tollerabile a livello paesaggistico anche se risulta necessaria una valutazione più accurata volta a determinare l'entità dell'impatto paesaggistico.

Qualora l'impatto risultasse alto ma tollerabile si renderebbero necessarie valutazioni specifiche volte sia a determinare l'entità dell'impatto paesaggistico quanto a intraprendere eventuali interventi di compensazioni e mitigazioni in merito.

Infine, nel caso di impatto alto e non tollerabile, l'entità dell'impatto paesaggistico è superiore a una soglia di tolleranza, motivo per cui si renderebbe necessaria una valutazione specifica in merito alla utilità stessa dell'opera.

10.1 Valutazione di Q

L'indice Q esprime la Qualità dell'ambiente percettibile, ovvero il valore attuale del territorio, frutto delle precedenti alterazioni dovute all'intervento dell'uomo che ne hanno modificato l'aspetto in base all'uso dello stesso.

Tale indice, pertanto, è indipendente dal progetto previsto e può essere stimato assegnando una scala di valori compresi tra 1 e 6 in modo che a valori di Q più alti corrispondono parti di territorio la cui presenza dell'uomo e dei relativi interventi adottati non ne hanno alterato la qualità, mentre valori di Q più bassi riguardano parti di territorio con una qualità inferiore dovuta dell'azione pregressa da parte dell'uomo, ovvero caratterizzate da un livello di antropizzazione inferiore.

La seguente tabella riporta i valori dell'indice di cui sopra in base al tipo di territorio.

Tipo di territorio	Valore dell'indice Q
Territorio boscato	6
Territorio caratterizzato da vegetazione arbustiva e boschiva	5
Territori seminaturali con valori paesaggistici diffusi	4
Territori ad uso agricolo	3
Territori ad uso urbano e turistico	2
Territorio con presenza di cave, servizi e attività industriali	1

Tabella 10.1.1: Scala dei valori dell'indice della Qualità dell'ambiente percettibile

10.2 Valutazione di N

L'indice N esprime l'indice di Naturalità del paesaggio, ovvero quantifica la capacità di un territorio di permanere nel suo stato naturale senza essere alterato dall'intervento umano.

La scala dei valori seguente riporta la suddivisione del territorio in classi adottata per la valutazione di N.

Macroterritorio	Tipo di territorio specifico	Valore dell'indice N
Territori seminaturali con valori paesaggistici diffusi	Territori caratterizzati da boschi di latifoglie	10
	Macchia mediterranea bassa, media e alta	9
	Spiaggia con sabbia, dune e acque continentali	8
	Territori con rupi, falesie e rocce	7
	Territori caratterizzato da boschi di conifere	6
	Territori caratterizzati dalla presenza di pascolo naturale e prati	5
Territori ad uso agricolo	Territori con presenza di vigneti, frutteti e oliveti	4
	Territori agricoli eterogenei	4
	Territori con presenza di seminativi incolti	3
Territori modificati artificialmente dall'uomo	Territori con presenza di strutture ricettive, sportive e cimiteriali	2
	Territori urbani e turistici	2
	Territori con presenza di discariche e/o di aree di estrazione	1
	Territori con presenza di strutture commerciali, industriale e infrastrutturali	1

Tabella 10.2.1: Scala dei valori dell'indice della Naturalità del paesaggio

10.3 Valutazione di V

L'indice V riguarda le aree per cui è necessaria una particolare tutela da parte dell'uomo, ovvero le aree sottoposte a vincolo specifico sulla base delle norme in vigore.

In particolare, la seguente tabella riporta la scala adottata per i valori di V secondo la quale a valori più elevati dell'indice corrispondono le aree con vincolo storico o archeologico, a valori intermedi dell'indice corrispondono le aree con vincolo forestale, aree con tutela di peculiarità naturali così come definito dal Piano Paesistico Regionale, fiumi, laghi, etc., mentre il valore nullo di V riguarda zone non soggette a vincolo.

Tipo di vincolo dell'area	Valore dell'indice V
Aree con vincolo archeologico e/o storico	1
Fiumi, laghi e invasi con relativi buffer, aree con vincolo forestale, aree con tutela delle peculiarità naturali (definite dal Piano Paesaggistico Regionale), aree di rispetto alle aree urbane, aree caratterizzate dalla presenza di attività commerciali	0,5
Aree non soggette ai vincoli di cui sopra	0

Tabella 10.3.1: Scala dei valori dell'indice V relativo alle aree soggette a vincolo.

10.4 Valutazione di P

L'indice P esprime la Percettibilità dell'impianto ed è legato alla tipologia dell'opera e al bene paesaggio in cui si prevede essa sia contenuta.

In linea generale, gli elementi che determinano un impatto visivo sul paesaggio risultano essere gli aerogeneratori, i quali, in termini di area vasta, possono essere ritenuti un unico elemento all'interno di un'unità di paesaggio, in termini di area d'impianto, pur essendo delocalizzati spazialmente, possono essere ritenuti appartenenti alla medesima unità di paesaggio nella maggior parte dei casi.

A tale proposito e al fine di valutare l'indice P, si rende necessaria una suddivisione dell'area attenzionata in unità di paesaggio, ovvero ambiti territoriali caratterizzati da valori di panoramicità indicanti l'effetto visivo percepito dovuto all'inserimento degli aerogeneratori sul territorio, come riportato nella seguente tabella.

Ambiti territoriali e relativa panoramicità	Valore dell'indice P
Aree quali altopiani, vette o crinali di montagna caratterizzate da una elevata panoramicità	1,4
Aree collinari caratterizzate da una media panoramicità	1,2
Aree pianeggianti caratterizzato da una bassa panoramicità	1

Tabella 10.4.1: Scala dei valori dell'indice P relativo ai vari ambiti territoriali

10.5 Valutazione di B

L'indice B è detto Bersaglio, è legato alla tipologia dell'opera e al bene paesaggio in cui si prevede essa sia contenuta e si riferisce alle aree caratterizzate dalla presenza di osservatori il cui campo visivo può essere alterato dalla presenza dell'opera.

Tali aree riguardano i centri abitati (osservatori stabili) oppure le ferrovie o strade (osservatori in movimento) e la relativa classificazione dipende dall'altezza percepita dall'osservatore, dall'altezza dell'elemento che genera un impatto visivo sul paesaggio, ovvero il singolo aerogeneratore, la cui struttura ha nell'altezza la dimensione prevalente, e dal numero di aerogeneratori di progetto visibili.

Nello specifico, detta D la distanza di riferimento tra l'osservatore e l'aerogeneratore, θ l'angolo sotto cui l'elemento aerogeneratore è percepito visivamente dall'osservatore, la seguente espressione è utilizzata per valutare l'altezza H alla quale l'aerogeneratore è percepito dall'osservatore:

$$H = D \cdot \text{tg}(\theta)$$

Alla luce della relazione riportata, in corrispondenza dell'angolo di percezione pari a 45° , la distanza di riferimento D coincide con l'altezza H_{tot} dell'aerogeneratore, ovvero l'elemento aerogeneratore è percepito nella sua interezza ($H = D = H_{\text{tot}}$).

All'aumentare della distanza D , l'angolo di percezione θ diminuisce e l'elemento aerogeneratore è percepito ad una altezza inferiore (nel caso in cui si considera una distanza di riferimento raddoppiata e pari a $2 D$ e l'angolo di percezione pari a $26,6^\circ$, l'altezza percepita si dimezza rispetto al caso di θ pari a 45°).

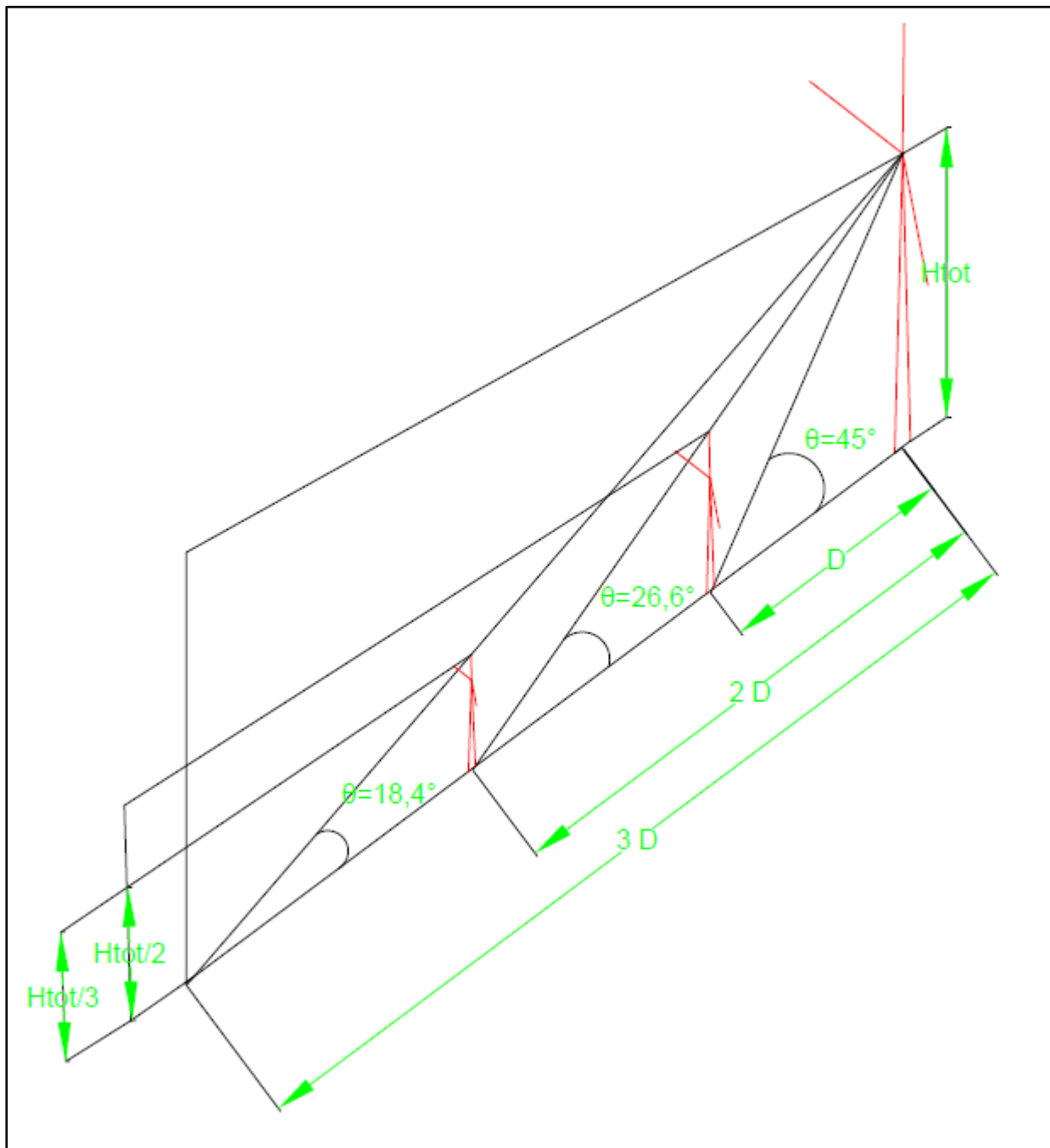


Figura 10.5.1: Rappresentazione grafica del metodo di calcolo dell'altezza percepita

Nel caso di un impianto costituito da più aerogeneratori è necessario portare in conto il numero degli elementi che risultano visibili da un possibile osservatore rispetto al numero totale degli elementi dell'opera. Inoltre, si assume di considerare alcuni punti di vista in cui si ritiene possibile la presenza di osservatori e da cui risulta apprezzabile da un punto di vista visivo l'impianto stesso.

Sulla base di quanto sopra espresso, si definisce l'Indice di Affollamento IAF come la percentuale di aerogeneratori di progetto che risultano essere visibili dai punti di vista sensibili (rispetto alla totalità degli aerogeneratori visibili, compresi eventualmente quelli esistenti), ipotizzando una altezza media di osservazione di 1,6 m per osservatori mobili su strada e 1,7 m per osservatori presenti all'interno del nucleo abitativo e assumendo come distanza di riferimento quella tra il punto di vista sensibile e l'aerogeneratore visibile più vicino.

$$B = IAF \cdot H = IAF \cdot D \cdot \operatorname{tg}(\theta)$$

Pertanto, a distanze molto elevate, ovvero per valori dell'altezza percepita molto bassi e/o valori dell'indice di affollamento molto bassi, il che implica aerogeneratori poco visibili, il valore dell'indice di Bersaglio risulta essere praticamente nullo, mentre alla distanza pari all'altezza complessiva Htot dell'aerogeneratore e in corrispondenza dell'indice di affollamento massimo, il che implica visibilità di tutti gli aerogeneratori di progetto, il valore dell'indice di Bersaglio risulta essere massimo.

La seguente tabella riporta i valori dell'altezza percepita H in funzione della distanza di osservazione D e l'angolo di osservazione θ (si noti che si è considerato un valore di Htot pari a 200 m, valido per gli aerogeneratori di progetto).

θ [°]	D/Htot	H/Htot	D [m]	H [m]
45	1	1	200	200
26,57	2	0,5	400	100
18,43	3	0,3333	600	67
14,04	4	0,25	800	50
11,31	5	0,2	1000	40
9,46	6	0,1667	1200	33
8,13	7	0,1429	1400	29
7,13	8	0,125	1600	25
6,34	9	0,1111	1800	22
5,71	10	0,1	2000	20
3,81	15	0,0667	3000	13
2,86	20	0,05	4000	10
2,29	25	0,04	5000	8
1,91	30	0,0333	6000	7
1,64	35	0,0286	7000	6
1,43	40	0,025	8000	5
1,15	50	0,02	10000	4
0,95	60	0,0167	12000	3
0,82	70	0,0143	14000	3
0,72	80	0,0125	16000	3
0,64	90	0,0111	18000	2
0,57	100	0,01	20000	2
0,29	200	0,005	40000	1

θ [°]	D/H _{tot}	H/H _{tot}	D [m]	H [m]
0,19	300	0,0033	60000	1
0,14	400	0,0025	80000	1
0,05	1200	≈ 0	240000	0,17

Tabella 10.5.1: Valori delle altezze percepite dipendenti dalle distanze e l'angolo di osservazione

Ad ognuno dei valori dell'altezza percepita, compresi tra $H_{tot} = 200$ m e circa 0,17 m, come riportato nella tabella precedente, si è scelto di attribuire un giudizio sul grado di percezione dell'aerogeneratore e ad ognuno di tali giudizi un corrispondente valore, in una scala da 0 a 2, da associare all'altezza percepita H da adoperare nella espressione $B = IAF \cdot H$.

Di seguito si riporta una tabella di sintesi nella quale, sulla base dell'appartenenza della distanza di osservazione D e ad un dato intervallo di distanze, si ottiene il corrispondente valore dell'altezza percepita da adoperare nella espressione $B = IAF \cdot H$.

Intervallo di valori di D [m]	Intervallo di valori di H [m]	Giudizio sul grado di percezione	Scala dei valori di H (da usare nell'espressione $B=IAF \times H$)
200	200	Grado di percezione massimo	2
$200 < D \leq 1200$	$42 \leq H < 250$	Grado di percezione molto alto	1.6
$1200 < D \leq 5000$	$13 \leq H < 42$	Grado di percezione alto	1.4
$5000 < D \leq 6000$	$8 \leq H < 13$	Grado di percezione medio-alto	1.2
$6000 < D \leq 10000$	$6 \leq H < 8$	Grado di percezione medio	1
$10000 < D \leq 14000$	$4 \leq H < 6$	Grado di percezione medio-basso	0.8
$14000 < D \leq 20000$	$3 \leq H < 4$	Grado di percezione basso	0.6
$20000 < D \leq 40000$	$2 \leq H < 3$	Grado di percezione molto basso	0.4
$40000 < D \leq 80000$	$1 \leq H < 2$	Grado di percezione trascurabile	0.2
240000	≈ 0	Grado di percezione nullo	0

Tabella 10.5.2: Valori delle altezze percepite, giudizio sul grado di percezione e valore da attribuire ad H nella formula $B = IAF \cdot H$ (si è considerato $H_{tot} = 200$ m)

L'indice di affollamento IAF può essere valutato attraverso uno studio di intervisibilità, assumendo che il possibile osservatore percepisca almeno la metà del rotore dell'aerogeneratore e il suo valore, essendo definito da una probabilità, varia tra 0 e 1.

In particolare, al valore della percentuale P_v , con cui gli aerogeneratori risultano visibili rispetto alla totalità degli aerogeneratori visibili eventualmente esistenti e presenti nell'area attenzionata, viene associato un giudizio relativo al grado di affollamento degli aerogeneratori di progetto percepibili dal

singolo punto di vista preso in considerazione e, nell'ambito di una scala di valori che variano tra 0 e 1, viene associato ad esso un corrispondente valore da adoperare nel calcolo utilizzando l'espressione $B = IAF \cdot H$.

Pv	Giudizio sul grado di affollamento	Valore di IAF (da usare nell'espressione $B=IAF \times H$)
0	Grado di affollamento nullo (nessun aerogeneratore risulta visibile)	0
$0 < Pv \leq 0,25$	Grado di affollamento basso	0,25
$0,25 < Pv \leq 0,50$	Grado di affollamento medio	0,50
$0,50 < Pv \leq 0,75$	Grado di affollamento alto	0,75
$Pv > 0,75$	Grado di affollamento massimo (almeno i 3/4 delle WTG di progetto visibili)	1

Tabella 10.5.3: Grado di affollamento e valore di IAF da usare nel calcolo dell'indice Bersaglio

10.6 Valutazione di F

L'indice F è detto indice di Fruibilità ed esprime l'ammontare delle persone che eventualmente possono essere presenti nelle aree più sensibili alla presenza dell'impianto e avere una visione panoramica alterata. I possibili frequentatori che possono raggiungere i punti di vista sensibili sono rappresentati dai turisti che percorrono strade o viaggiano su treno da cui è visibile l'opera o le popolazioni locali.

Pertanto, l'indice di Fruibilità dipende da 3 parametri: la quantità o intensità (I), ovvero dall'affluenza di turisti che sono soliti recarsi nel luogo in cui il parco eolico è previsto e dalla densità di popolazione residente nei centri abitati limitrofi, dalla regolarità di frequentazione dei punti di vista panoramici sensibili (R) e dalla qualità dei potenziali frequentatori (Q).

La tabella seguente riporta il grado di frequentazione relativamente agli indici I, R, Q e il valore dell'indice di Fruibilità F nei casi di aree costiere, centri abitati e strade, aree archeologiche e zone rurali (i valori considerati sono molto conservativi).

Zone costiere, centri abitati e strade	
Indici relativi alla frequentazione	Grado di frequentazione
I	Alto
R	Alto
Q	Alto
F	1

Tabella 10.6.1: Indici relativi alla frequentazione, valore dell'indice di Fruibilità e grado di frequentazione per le zone costiere, centri abitati e strade

Aree archeologiche	
Indici relativi alla frequentazione	Grado di frequentazione
I	Bassa
R	Media
Q	Molto-alta
F	0,67

Tabella 10.6.2: Indici relativi alla frequentazione, valore dell'indice di Fruibilità e grado di frequentazione per le aree archeologiche

Zone rurali	
Indici relativi alla frequentazione	Grado di frequentazione
I	Media
R	Bassa
Q	Medio-bassa
F	0,33

Tabella 10.6.3: Indici relativi alla frequentazione, valore dell'indice di Fruibilità e grado di frequentazione per le zone rurali

10.7 Valutazione dell'impatto paesaggistico dell'impianto in progetto in fase di esercizio

10.7.1 *Valutazione di Q e N*

Al fine di valutare il valore degli indici Q ed N si considera la carta d'uso del suolo relativa all'area vasta dell'impianto in progetto (buffer 10 km dagli aerogeneratori di progetto) (maggiori dettagli sono riportati negli elaborati di progetto "ORSA126 Carta d'uso del suolo con area di impianto).

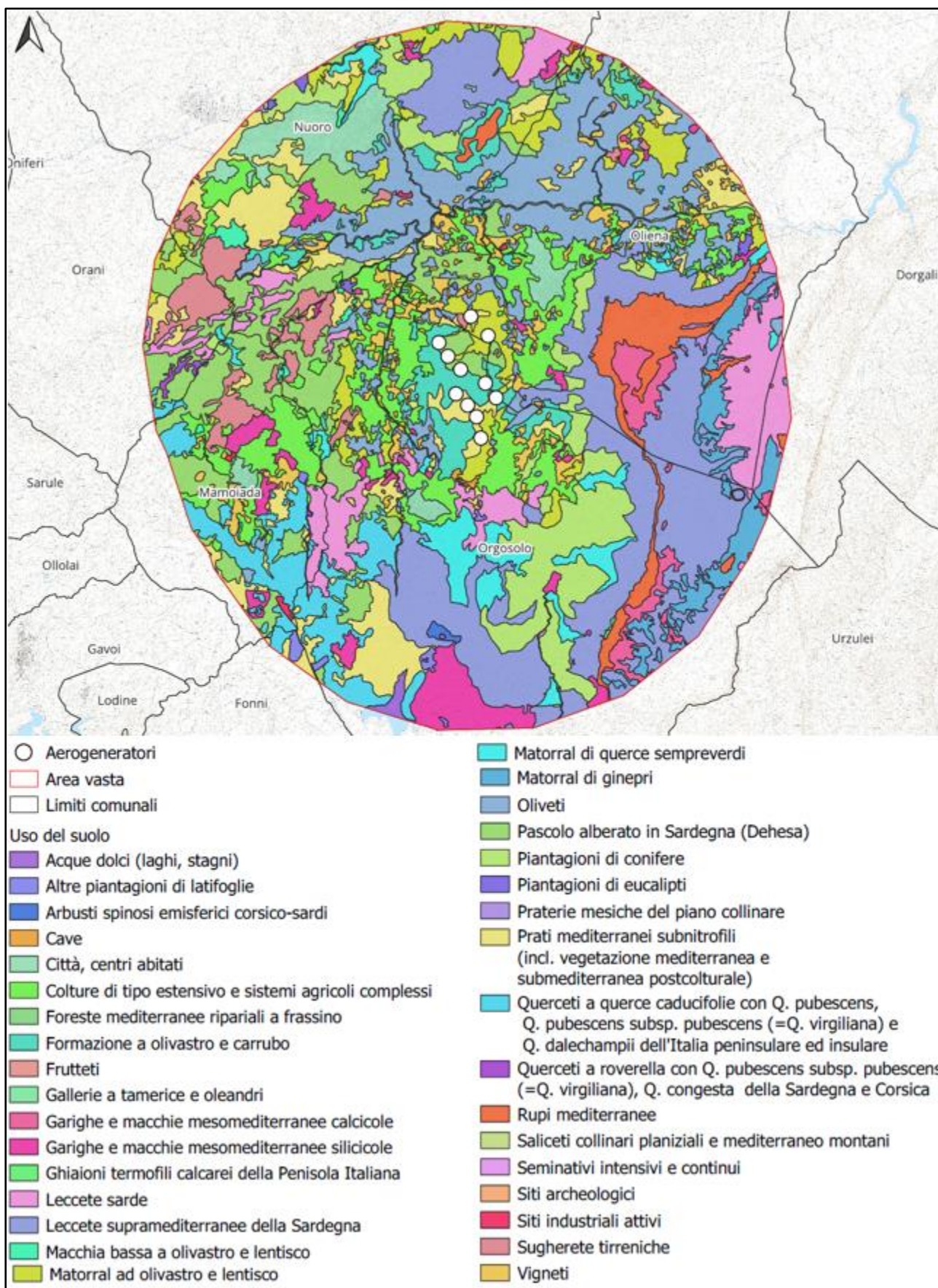


Figura 10.7.1.1: Classi d'uso del suolo all'interno dell'area vasta d'impianto (Fonte:ISPRA) e aerogeneratori di progetto.

La Qualità dell'ambiente percettibile e la Naturalità del paesaggio sono ottenuti associando a ciascuna area, della quale è specificata l'estensione nell'area vasta d'impianto e il particolare uso del suolo, i corrispondenti valori di Q ed N sulla base dei valori che tali indici assumono relativamente alle macroaree elencate rispettivamente nella **Tabella 10.1.1** e nella **Tabella 10.1.2**.

Nello specifico, la tabella seguente riporta l'estensione di ciascuna classe d'uso all'interno dell'area vasta, i valori degli indici Q ed N sulla base dell'associazione della classe d'uso del suolo con le macroaree di cui sopra, l'estensione della superficie dell'area vasta e la media pesata degli indici.

Uso del suolo ISPRA	Ettari	Indice Q	Indice N
Acque dolci (laghi, stagni)	136,08	4	8
Arbusti spinosi emisferici corsico-sardi	37,54	5	9
Matorral ad olivastro e lentisco	3649,96	5	9
Matorral di ginepri	1490,57	5	9
Macchia bassa a olivastro e lentisco	129,41	5	9
Garighe e macchie mesomediterranee calcicole	5135,81	4	9
Praterie mesiche del piano collinare	37,69	4	3
Prati mediterranei subnitrofilo (incl. vegetazione mediterranea e submediterranea postcolturale)	6369,26	4	3
Querceti a roverella con <i>Q. pubescens</i> subsp. <i>pubescens</i> (= <i>Q. virgiliana</i>), <i>Q. congesta</i> della Sardegna e Corsica	54,30	4	3
Querceti a querce caducifoglie con <i>Q. pubescens</i> , <i>Q. pubescens</i> subsp. <i>pubescens</i> (= <i>Q. virgiliana</i>) e <i>Q. dalechampii</i> dell'Italia peninsulare ed insulare	3397,09	4	3
Saliceti collinari planiziali e mediterraneo montani	238,97	6	9
Foreste mediterranee ripariali a frassino	64,74	5	9
Gallerie a tamerice e oleandri	748,84	5	9
Formazione a olivastro e carrubo	1342,64	5	9
Sugherete tirreniche	1138,58	6	9
Leccete sarde	3630,90	5	10
Leccete supramediterranee della Sardegna	7983,31	5	10
Ghiaioni termofili calcarei della Penisola Italiana	7,99	5	9
Rupi mediterranee	1436,97	4	7
Seminativi intensivi e continui	22,30	3	4
Colture di tipo estensivo e sistemi agricoli complessi	3459,55	3	4
Oliveti	5022,72	3	4
Frutteti	10,58	3	4
Vigneti	1192,53	3	4
Piantagioni di conifere	2724,49	6	4
Piantagioni di eucalipti	74,98	6	4
Altre piantagioni di latifoglie	157,51	6	6
Pascolo alberato in Sardegna (Dehesa)	5156,31	4	5
Città, centri abitati	1280,79	1	2
Siti industriali attivi	34,11	2	1

Usò del suolo ISPRA	Ettari	Indice Q	Indice N
Cave	45,49	1	1
Totale ettari, Media pesata Q, Media pesata N	56212,02	4,25	6,44

Tabella 10.7.1.1: Classi d'uso del suolo all'interno dell'area vasta d'impianto (Fonte: Istituto Superiore per la Protezione e la Ricerca Ambientale), media pesata di Q ed N

10.7.2 Valutazione di V

Al fine di valutare il valore dell'indice V relativamente all'area vasta relativa al progetto (buffer di 10 km dagli aerogeneratori), si considerano la carta dei vincoli paesaggistici (Piano Paesaggistico Regione Sardegna), nella quale sono elencate le aree contenenti beni culturali e beni paesaggistici, le aree tutelate per legge Art. 142 e Art. 136 del D.Lgs 42/2004 (maggiori dettagli sono riportati negli elaborati di progetto "ORSA136 Carta dei vincoli paesaggistici (D.Lgs. 42/2004 e NTA P.P.R.) con area vasta – Assetto Ambientale", "ORSA139 Carta dei vincoli paesaggistici (D.Lgs. 42/2004 e NTA P.P.R.) con area d'impianto – Assetto Ambientale") e si considerano anche le aree dei centri urbani rappresentati nell'elaborato di progetto "ORSA135 Planimetria d'impianto rispetto ai centri urbani", si valutano l'eventuale appartenenza dell'impianto alle zone vincolate indicate nella **Tabella 10.3.1** e, sulla base di tale informazione, viene associato il corrispondente valore di V riportato nella stessa tabella.

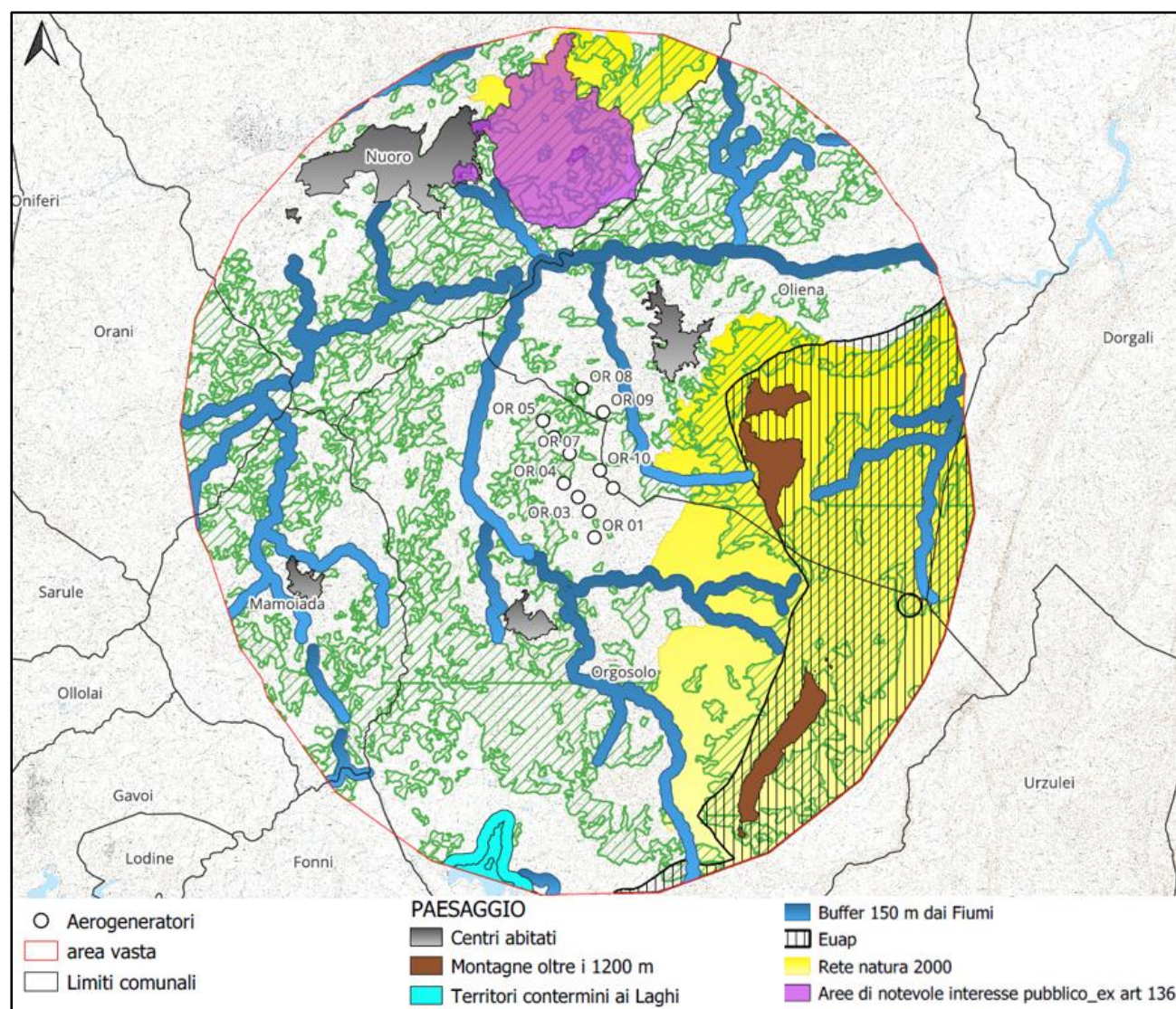


Figura 10.7.2.1: Carta contenente delle sotto-aree dell'area vasta di rilevanza paesaggistica

All'interno dell'area vasta d'impianto e sulla base dell'appartenenza della particolare sotto-area alle categorie sottoposte o meno a vincolo riportate nella figura precedente, è assegnato un valore dell'indice V, tenendo presente la scala di valori riportata nella **Tabella 10.3.1**.

La tabella seguente riporta l'estensione delle sotto-aree di cui sopra, i valori di V ad esse associati e la media pesata dell'indice (nella valutazione della media pesata di V sono trascurate le aree non sottoposte ad alcun vincolo, ovvero per cui $V = 0$, in quanto aventi estensione trascurabile rispetto all'estensione delle aree sottoposte a vincolo).

Sotto-aree dell'area vasta di rilevanza paesaggistica	Denominazione	Ettari	Indice V
Beni paesaggistici - Aree di notevole interesse pubblico - Art. 136 del D.Lgs 42/2004	NUORO - COLLE DI S. ONOFRIO	30,374	0,5
	NUORO - MONTE ORTOBENE	1405,85	0,5
Beni paesaggistici Art. 142 lett.d del D.Lgs 42/2004	Montagne	586,972	0,5

Sotto-aree dell'area vasta di rilevanza paesaggistica	Denominazione	Ettari	Indice V
Beni paesaggistici-Art. 142 lett.c del D.Lgs 42/2004	Fiumi, torrenti, corsi d'acqua (buffer 150 m)	4515,831	0,5
Beni paesaggistici-Art. 142 lett.b del D.Lgs 42/2004	Invasi, laghi	225,886	0,5
Centri abitati	Mamoiada	71,668	1
	Nostra Signora du Monte	11,081	1
	Nuoro	719,946	1
	Oliena	192,461	1
	Orgosolo	87,085	1
	Predas Arbas	7,27	1
Componente ambientale	Boschi	16493	0,5
Rete Natura 2000	Supramonte di Oliena, Orgosolo e Urzulei - Su Sercone	10046,207	0,5
	Monte Ortobene	1988,244	0,5
EUAP	Parco nazionale del Golfo di Orosei e del Gennargentu	6777,7	0,5
	Monumento naturale Su Suercone	31,878	0,5
Totale ettari, Media pesata V		43191,45	0,51

Tabella 10.7.2.1: Aree sottoposte o meno a vincolo all'interno dell'area vasta, superficie sotto-aree e media pesata di V

10.7.3 Valutazione di P

L'impianto in progetto è localizzato in un'area collinare caratterizzata da una media panoramicità (**Figura 10.7.3.1**) e, sulla base della scala di valori riportati nella **Tabella 10.4.1**, si può ritenere che l'indice relativo alla Percettibilità dell'impianto assuma il valore di 1,2.



Figura 10.7.3.1: Fasce altimetriche del territorio della Sardegna

10.7.4 Valutazione di B

Al fine di valutare l'indice B si considerano quali punti di vista sensibili quelli in corrispondenza beni storico culturali, archeologici e architettonici individuati dal PPR della Sardegna, che caratterizzano il paesaggio dell'area vasta (**Tabella 10.7.4.1**).

ID	Beni storico culturali, archeologici e architettonici
P1	Tomba dei Giganti Loc. Lanaittu
P2	Domus de Janas Loc. Ena de sa Ugos
P3	Chiesa di S. Maria
P4	Cimitero Santa Croce
P5	Convento dei Francescani
P6	Chiesa N.S. del Carmine
P7	Chiesa N.S. di Buoncammino
P8	Chiesa di N.S. delle Grazie (vecchia)
P9	Chiesa di San Carlo

ID	Beni storico culturali, archeologici e architettonici
P10	Chiesa di San Salvatore
P11	Chiesa di Santa Croce
P12	Madonnina di Valverde
P13	Chiesa Nostra Sig.ra de su Monte
P14	Cattedrale Santa Maria della Neve
P15	Chiesa N.S. delle Grazie
P16	Chiesa del Carmelo
P17	Chiesa di N.S. del Rosario
P18	Nostra Sig.ra di Monserrato
P19	Chiesa S.Anna
P20	Chiesa Nostra Sig.ra di Loreto
P21	Chiesa dell'Assunta
P22	Chiesa S. Antonio da Padova
P23	Chiesa S. Lenardu
P24	Chiesa S. Maria
P25	Chiesa S. Michele
P26	Chiesa S. Antonio del Fuoco
P27	Chiesa Nostra Sig.ra della Solitudine
P28	Chiesa N.S. d'Itria
P29	Chiesa N.S. di Bonaria
P30	Chiesa di S. Giuseppe
P31	Chiesa S. Francesco da Paola
P32	Chiesa di S.Croce
P33	Chiesa di S. Lussorio
P34	Chiesa di S. Nicola
P35	Chiesa di S. Paolo
P36	Chiesa di S. Pietro
P37	Chiesa di San Marco
P38	Chiesa di Sant' Anania
P39	Area Archeologica di Sirilò
P40	Nuraghe de Burdu

ID	Beni storico culturali, archeologici e architettonici
P41	Nuraghe Talasuniai
P42	Nuraghe Ruju
P43	Nuraghe su Dovaru
P44	Nuraghe Arrailo
P45	Nuraghe Sas De Melas
P46	Nuraghe Sa Luzzana
P47	Nuraghe Badu e Chercu
P48	Nuraghe Su Sune
P49	Nuraghe Pirastru Tortu
P50	Nuraghe d'Enitte
P51	Nuraghe Zatzaresu
P52	Nuraghe Chessa Ruja
P53	Nuraghe Sos Venales
P54	Villaggio Nuragico Tiscali
P55	Nuraghe Orgorù
P56	Nuraghe Vrau o su Frau
P57	Nuraghe Ugolio
P58	Nuraghe Tertillo
P59	Nuraghe Tigologoe
P60	Nuraghe Su Saju
P61	Nuraghe Tanca manna
P62	Nuraghe S'Iscusorgiu
P63	Nuraghe Petteses
P64	Nuraghe Sa Murta
P65	Nuraghe loc. S' Olivavera
P66	Nuraghe Luillie
P67	Nuraghe Duvilinò
P68	Nuraghe Maninturtiò
P69	Nuraghe Biduni
P70	Nuraghe Iole
P71	Nuraheddu

ID	Beni storico culturali, archeologici e architettonici
P72	Ex convento francescano
P73	Sedi agenzie fiscali o palazzo degli uffici
P74	Casa dell'ex federazione dei fasci
P75	Casa di Sebastiano Satta
P76	Cumbessias attigue al santuario della B.V. delle G
P77	Casa natale Grazia Deledda

Tabella 10.7.4.1: Beni storico Culturali, archeologici e architettonici

Oltre ai beni presenti nella tabella precedente, si è provveduto ad ampliare l'analisi di visibilità anche per punti panoramici ritenuto sensibili e rappresentativi del paesaggio dell'area vasta, come ad esempio strade statali e provinciali, belvedere presenti nei comuni che si affacciano sull'impianto e strade di ingresso ai centri abitati. Questi punti sensibili sono elencati nella tabella seguente.

Sulla base del numero di aerogeneratori di progetto visibili riportato nelle mappe dell'affollamento visivo allegate al progetto, in cui sono stato considerato lo scenario con il solo impianto di progetto ("ORSA133-Mappa dell'affollamento visivo – Scenario impianto di progetto"), è possibile ottenere i valori di IAF. È stata eseguita una ricerca sulla eventuale presenza di impianti eolici esistenti e/o autorizzati all'interno dell'area vasta, che ha avuto esito negativo e pertanto nelle tabelle seguenti, in riferimento allo scenario di base è stata considerata un affollamento visivo nullo.

Nello specifico, la seguente tabella riporta, in corrispondenza di ognuno dei beni e dei punti panoramici sensibili, il numero massimo di aerogeneratori esistenti visibili (pari a zero legato alla assenza di impianti eolici esistenti e/o autorizzati), il numero massimo di aerogeneratori esistenti e di progetto visibili, il numero massimo di aerogeneratori di progetto visibili, la percentuale di aerogeneratori di progetto visibili rispetto alla totalità degli aerogeneratori visibili e il valore di IAF corrispondente (da adoperare nella espressione $B = IAF \times H$) sulla scorta dei valori riportati nella **Tabella 10.5.3**.

ID	Denominazione	Numero massimo WTG esistenti visibili	Numero massimo WTG esistenti e di progetto visibili	Numero massimo WTG di progetto visibili	Frazione WTG di progetto visibili rispetto a tutte le WTG visibili	IAF (da adoperare nell'espressione $B = IAF \times H$)
P1	Tomba dei Giganti Loc. Lanaittu	0	0	0	0,00	0,00
P2	Domus de Janas Loc. Ena de sa Ugos	0	0	0	0,00	0,00

ID	Denominazione	Numero massimo WTG esistenti visibili	Numero massimo WTG esistenti e di progetto visibili	Numero massimo WTG di progetto visibili	Frazione WTG di progetto visibili rispetto a tutte le WTG visibili	IAF (da adoperare nell'espressione $B = IAF \times H$)
P3	Chiesa di S.Maria	0	7	7	1,00	1,00
P4	Cimitero Santa Croce	0	3	3	1,00	1,00
P5	Convento dei Francescani	0	8	8	1,00	1,00
P6	Chiesa N.S. del Carmine	0	6	6	1,00	1,00
P7	Chiesa N.S. di Buoncammino	0	7	7	1,00	1,00
P8	Chiesa di N.S. delle Grazie (vecchia)	0	7	7	1,00	1,00
P9	Chiesa di San Carlo	0	8	8	1,00	1,00
P10	Chiesa di San Salvatore	0	8	8	1,00	1,00
P11	Chiesa di Santa Croce	0	8	8	1,00	1,00
P12	Madonnina di Valverde	0	0	0	0,00	0,00
P13	Chiesa Nostra Sig.ra de su Monte	0	8	8	1,00	1,00
P14	Cattedrale Santa Maria della Neve	0	8	8	1,00	1,00
P15	Chiesa N.S. delle Grazie	0	8	8	1,00	1,00
P16	Chiesa del Carmelo	0	8	8	1,00	1,00
P17	Chiesa di N.S. del Rosario	0	8	8	1,00	1,00
P18	Nostra Sig.ra di Monserrato	0	0	0	0,00	0,00
P19	Chiesa S.Anna	0	8	8	1,00	1,00
P20	Chiesa Nostra Sig.ra di Loreto	0	9	9	1,00	1,00
P21	Chiesa dell'Assunta	0	4	4	1,00	1,00
P22	Chiesa S. Antonio da Padova	0	3	3	1,00	1,00
P23	Chiesa S. Lenardu	0	7	7	1,00	1,00
P24	Chiesa S. Maria	0	2	2	1,00	1,00
P25	Chiesa S. Michele	0	5	5	1,00	1,00
P26	Chiesa S. Antonio del Fuoco	0	4	4	1,00	1,00
P27	Chiesa Nostra Sig.ra della Solitudine	0	8	8	1,00	1,00
P28	Chiesa N.S. d'Itria	0	8	8	1,00	1,00
P29	Chiesa N.S. di Bonaria	0	6	6	1,00	1,00
P30	Chiesa di S. Giuseppe	0	8	8	1,00	1,00
P31	Chiesa S. Lussorio	0	8	8	1,00	1,00
P32	Chiesa di S.Croce	0	8	8	1,00	1,00
P33	Chiesa di S.Francesco da Paola	0	8	8	1,00	1,00
P34	Chiesa di S. Nicola	0	8	8	1,00	1,00
P35	Chiesa di S. Paolo	0	4	4	1,00	1,00

ID	Denominazione	Numero massimo WTG esistenti visibili	Numero massimo WTG esistenti e di progetto visibili	Numero massimo WTG di progetto visibili	Frazione WTG di progetto visibili rispetto a tutte le WTG visibili	IAF (da adoperare nell'espressione $B = IAF \times H$)
P36	Chiesa di S. Pietro	0	3	3	1,00	1,00
P37	Chiesa di San Marco	0	5	5	1,00	1,00
P38	Chiesa di Sant' Anania	0	5	5	1,00	1,00
P39	Area Archeologica di Sirilò	0	6	6	1,00	1,00
P40	Nuraghe de Burdu	0	5	5	1,00	1,00
P41	Nuraghe Talasuniai	0	0	0	0,00	0,00
P42	Nuraghe Ruju	0	8	8	1,00	1,00
P43	Nuraghe su Dovaru	0	9	9	1,00	1,00
P44	Nuraghe Arrailo	0	10	10	1,00	1,00
P45	Nuraghe Sas De Melas	0	4	4	1,00	1,00
P46	Nuraghe Sa Luzzana	0	7	7	1,00	1,00
P47	Nuraghe Badu e Chercu	0	7	7	1,00	1,00
P48	Nuraghe Su Sune	0	7	7	1,00	1,00
P49	Nuraghe Pirastru Tortu	0	8	8	1,00	1,00
P50	Nuraghe d'Enitte	0	8	8	1,00	1,00
P51	Nuraghe Zatzaresu	0	7	7	1,00	1,00
P52	Nuraghe Chessa Ruja	0	7	7	1,00	1,00
P53	Nuraghe Sos Venales	0	7	7	1,00	1,00
P54	Villaggio Nuragico Tiscali	0	0	0	0,00	0,00
P55	Nuraghe Orgorù	0	6	6	1,00	1,00
P56	Nuraghe Vrau o su Frau	0	9	9	1,00	1,00
P57	Nuraghe Ugolio	0	8	8	1,00	1,00
P58	Nuraghe Tertillo	0	8	8	1,00	1,00
P59	Nuraghe Tigologoe	0	8	8	1,00	1,00
P60	Nuraghe Su Saju	0	8	8	1,00	1,00
P61	Nuraghe Tanca manna	0	8	8	1,00	1,00
P62	Nuraghe S'Iscusorgiu	0	8	8	1,00	1,00
P63	Nuraghe Pettenes	0	8	8	1,00	1,00
P64	Nuraghe Sa Murta	0	8	8	1,00	1,00
P65	Nuraghe loc. S' Olivavera	0	8	8	1,00	1,00
P66	Nuraghe Luillie	0	7	7	1,00	1,00
P67	Nuraghe Duvilinò	0	6	6	1,00	1,00
P68	Nuraghe Maninturtiò	0	3	3	1,00	1,00
P69	Nuraghe Biduni	0	6	6	1,00	1,00
P70	Nuraghe Ilole	0	5	5	1,00	1,00
P71	Nuraheddu	0	0	0	0,00	0,00
P72	Ex convento francescano	0	8	8	1,00	1,00

ID	Denominazione	Numero massimo WTG esistenti visibili	Numero massimo WTG esistenti e di progetto visibili	Numero massimo WTG di progetto visibili	Frazione WTG di progetto visibili rispetto a tutte le WTG visibili	IAF (da adoperare nell'espressione $B = IAF \times H$)
P73	Sedi agenzie fiscali o palazzo degli uffici	0	7	7	1,00	1,00
P74	Casa dell'ex federazione dei fasci	0	8	8	1,00	1,00
P75	Casa di Sebastiano Satta	0	8	8	1,00	1,00
P76	Cumbessias attigue al santuario della B.V. delle G	0	8	8	1,00	1,00
P77	Casa natale Gazia Deledda	0	8	8	1,00	1,00
F01	Belvedere di Nuoro - Parco di Colle Sant'Onofrio	0	8	8	1,00	1,00
F02	Punto panoramico dal museo del Costume di Nuoro	0	8	8	1,00	1,00
F03	Punto di vista panoramico da Nuoro	0	8	8	1,00	1,00
F04	Punto Panoramico verso Su Monte	0	8	8	1,00	1,00
F05	SS129	0	7	7	1,00	1,00
F06	Belvedere sulla strada per Scala e Pradu	0	9	9	1,00	1,00
F07	Punto panoramico prossimo Chiesa San Michele	0	5	5	1,00	1,00
F08	Belvedere di Orgosolo - Porta e tziu Pettanu	0	4	4	1,00	1,00
F09	Punto panoramico prossimo al Cimitero Santa Croce	0	3	3	1,00	1,00
F10	Punto panoramico prossimo alla Chiesa S.Pietro	0	3	3	1,00	1,00
F11	Ingresso Comune di Orgosolo	0	3	3	1,00	1,00
F12	Punto panoramico prossimo alla chiesa Nostra Sig.ra di Loreto	0	9	9	1,00	1,00
F13	SP58	0	5	5	1,00	1,00
F14	SP direzione Oliena	0	6	6	1,00	1,00
F15	Strada Statale 389var di Buddusò	0	7	7	1,00	1,00

Tabella 10.7.4.2: Analisi della visibilità cumulate e valori di IAF

Nella tabella seguente sono riportate le distanze D tra ognuno dei beni monumentali o punti di vista panoramici di cui sopra e il più vicino aerogeneratore di progetto visibile, i corrispondenti valori

dell'indice H (da adoperare nell'espressione $B = IAF \times H$) sulla base della scala di valori riportati nella

Tabella 10.5.2.

ID	Denominazione	D [m]	H [m]	IAF	B
P1	Tomba dei Giganti Loc. Lanaittu	9300	1	0	0,00
P2	Domus de Janas Loc.Ena de sa Ugos	8500	1	0	0,00
P3	Chiesa di S.Maria	2900	1,4	1	1,40
P4	Cimitero Santa Croce	2800	1,4	1	1,40
P5	Convento dei Francescani	7000	1	1	1,00
P6	Chiesa N.S. del Carmine	3000	1,4	1	1,40
P7	Chiesa N.S. di Buoncammino	2900	1,4	1	1,40
P8	Chiesa di N.S. delle Grazie (vecchia)	7200	1	1	1,00
P9	Chiesa di San Carlo	7400	1	1	1,00
P10	Chiesa di San Salvatore	7400	1	1	1,00
P11	Chiesa di Santa Croce	7400	1	1	1,00
P12	Madonnina di Valverde	8350	1	0	0,00
P13	Chiesa Nostra Sig.ra de su Monte	6400	1	1	1,00
P14	Cattedrale Santa Maria della Neve	7100	1	1	1,00
P15	Chiesa N.S. delle Grazie	7350	1	1	1,00
P16	Chiesa del Carmelo	7200	1	1	1,00
P17	Chiesa di N.S. del Rosario	7500	1	1	1,00
P18	Nostra Sig.ra di Monserrato	6800	1	0	0,00
P19	Chiesa S.Anna	2700	1,4	1	1,40
P20	Chiesa Nostra Sig.ra di Loreto	5900	1,2	1	1,20
P21	Chiesa dell'Assunta	2800	1,4	1	1,40
P22	Chiesa S. Antonio da Padova	3000	1,4	1	1,40
P23	Chiesa S. Lenardu	650	1,6	1	1,60
P24	Chiesa S. Maria	760	1,6	1	1,60
P25	Chiesa S. Michele	3400	1,4	1	1,40
P26	Chiesa S. Antonio del Fuoco	3000	1,4	1	1,40
P27	Chiesa Nostra Sig.ra della Solitudine	7800	1	1	1,00
P28	Chiesa N.S. d'Itria	3250	1,4	1	1,40
P29	Chiesa N.S. di Bonaria	3100	1,4	1	1,40

ID	Denominazione	D [m]	H [m]	IAF	B
P30	Chiesa di S. Giuseppe	2600	1,4	1	1,40
P31	Chiesa S.Francesco da Paola	3100	1,4	1	1,40
P32	Chiesa di S.Croce	3300	1,4	1	1,40
P33	Chiesa di S. Lussorio	2500	1,4	1	1,40
P34	Chiesa di S. Nicola	3000	1,4	1	1,40
P35	Chiesa di S. Paolo	1200	1,6	1	1,60
P36	Chiesa di S. Pietro	2900	1,4	1	1,40
P37	Chiesa di San Marco	3500	1,4	1	1,40
P38	Chiesa di Sant' Anania	4800	1,4	1	1,40
P39	Area Archeologica di Sirilò	5600	1,2	1	1,20
P40	Nuraghe de Burdu	6800	1	1	1,00
P41	Nuraghe Talasuniai	9300	1	0	0,00
P42	Nuraghe Ruju	4900	1,4	1	1,40
P43	Nuraghe su Dovaru	5300	1,2	1	1,20
P44	Nuraghe Arrailo	9100	1	1	1,00
P45	Nuraghe Sas De Melas	8750	1	1	1,00
P46	Nuraghe Sa Luzzana	3400	1,4	1	1,40
P47	Nuraghe Badu e Chercu	3250	1,4	1	1,40
P48	Nuraghe Su Sune	1100	1,6	1	1,60
P49	Nuraghe Pirastru Tortu	6000	1	1	1,00
P50	Nuraghe d'Enitte	8700	1	1	1,00
P51	Nuraghe Zatzaresu	8450	1	1	1,00
P52	Nuraghe Chessa Ruja	8000	1	1	1,00
P53	Nuraghe Sos Venales	9400	1	1	1,00
P54	Villaggio Nuragico Tiscali	9200	1	0	0,00
P55	Nuraghe Orgorù	9150	1	1	1,00
P56	Nuraghe Vrau o su Frau	6600	1	1	1,00
P57	Nuraghe Ugolio	8600	1	1	1,00
P58	Nuraghe Tertillo	6600	1	1	1,00
P59	Nuraghe Tigologoe	7900	1	1	1,00
P60	Nuraghe Su Saju	7900	1	1	1,00

ID	Denominazione	D [m]	H [m]	IAF	B
P61	Nuraghe Tanca manna	6700	1	1	1,00
P62	Nuraghe S'Iscusorgiu	9900	1	1	1,00
P63	Nuraghe Petteenes	9400	1	1	1,00
P64	Nuraghe Sa Murta	9200	1	1	1,00
P65	Nuraghe loc. S' Olivavera	9200	1	1	1,00
P66	Nuraghe Luillie	5500	1,2	1	1,20
P67	Nuraghe Duvilinò	7900	1	1	1,00
P68	Nuraghe Maninturtiò	9500	1	1	1,00
P69	Nuraghe Biduni	850	1,6	1	1,60
P70	Nuraghe Iole	4000	1,4	1	1,40
P71	Nuraheddu	9450	1	0	0,00
P72	Ex convento francescano	2700	1,4	1	1,40
P73	Sedi agenzie fiscali o palazzo degli uffici	7500	1	1	1,00
P74	Casa dell'ex federazione dei fasci	7150	1	1	1,00
P75	Casa di Sebastiano Satta	7300	1	1	1,00
P76	Cumbessias attigue al santuario della B.V. delle G	7350	1	1	1,00
P77	Casa natale Gazia Deledda	7250	1	1	1,00
F01	Belvedere di Nuoro - Parco di Colle Sant'Onofrio	6700	1	1	1,00
F02	Punto panoramico dal museo del Costume di Nuoro	6800	1	1	1,00
F03	Punto di vista panoramico da Nuoro	7250	1	1	1,00
F04	Punto Panoramico verso Su Monte	6300	1	1	1,00
F05	SS129	7350	1	1	1,00
F06	Belvedere sulla strada per Scala e Pradu	3150	1,4	1	1,40
F07	Punto panoramico prossimo Chiesa San Michele	3300	1,4	1	1,40
F08	Belvedere di Orgosolo - Porta e tziu Pettanu	2600	1,4	1	1,40
F09	Punto panoramico prossimo al Cimitero Santa Croce	2700	1,4	1	1,40
F10	Punto panoramico prossimo alla Chiesa S.Pietro	2850	1,4	1	1,40
F11	Ingresso Comune di Orgosolo	2400	1,4	1	1,40
F12	Punto panoramico prossimo alla chiesa Nostra Sig.ra di Loreto	5900	1,2	1	1,20
F13	SP58	1900	1,4	1	1,40

ID	Denominazione	D [m]	H [m]	IAF	B
F14	SP direzione Oliena	2800	1,4	1	1,40
F15	Strada Statale 389var di Buddusò	9300	1	1	1,00

Tabella 10.7.4.3: Valori di B ottenuti in corrispondenza dei beni e punti sensibili.

10.7.5 Valutazione di F

La tabella presente riporta l'indice di Fruibilità F in corrispondenza dei beni archeologici e architettonici e punti di vista panoramici sensibili, sulla base dell'affluenza di turisti che sono soliti recarsi presso tali luoghi, della accessibilità dei luoghi, della densità di popolazione residente nei centri abitati limitrofi e dalla regolarità di frequentazione di tali luoghi e della qualità dei potenziali frequentatori (Q).

ID	Denominazione	F
P1	Tomba dei Giganti Loc. Lanaittu	0,33
P2	Domus de Janas Loc. Ena de sa Ugos	0,33
P3	Chiesa di S.Maria	0,67
P4	Cimitero Santa Croce	0,67
P5	Convento dei Francescani	0,67
P6	Chiesa N.S. del Carmine	0,67
P7	Chiesa N.S. di Buoncammino	0,67
P8	Chiesa di N.S. delle Grazie (vecchia)	0,67
P9	Chiesa di San Carlo	0,67
P10	Chiesa di San Salvatore	0,67
P11	Chiesa di Santa Croce	0,67
P12	Madonnina di Valverde	0,67
P13	Chiesa Nostra Sig.ra de su Monte	0,67
P14	Cattedrale Santa Maria della Neve	0,67
P15	Chiesa N.S. delle Grazie	0,67
P16	Chiesa del Carmelo	0,67
P17	Chiesa di N.S. del Rosario	0,67
P18	Nostra Sig.ra di Monserrato	0,67
P19	Chiesa S.Anna	0,67
P20	Chiesa Nostra Sig.ra di Loreto	0,67
P21	Chiesa dell'Assunta	0,67
P22	Chiesa S. Antonio da Padova	0,67

ID	Denominazione	F
P23	Chiesa S. Lenardu	0,67
P24	Chiesa S. Maria	0,67
P25	Chiesa S. Michele	0,67
P26	Chiesa S. Antonio del Fuoco	0,67
P27	Chiesa Nostra Sig.ra della Solitudine	0,67
P28	Chiesa N.S. d'Itria	0,67
P29	Chiesa N.S. di Bonaria	0,67
P30	Chiesa di S. Giuseppe	0,67
P31	Chiesa S.Francesco da Paola	0,67
P32	Chiesa di S.Croce	0,67
P33	Chiesa di S. Lussorio	0,67
P34	Chiesa di S. Nicola	0,67
P35	Chiesa di S. Paolo	0,67
P36	Chiesa di S. Pietro	0,67
P37	Chiesa di San Marco	0,67
P38	Chiesa di Sant' Anania	0,67
P39	Area Archeologica di Sirilò	0,33
P40	Nuraghe de Burdu	0,33
P41	Nuraghe Talasuniai	0,33
P42	Nuraghe Ruju	0,33
P43	Nuraghe su Dovaru	0,33
P44	Nuraghe Arrailo	0,33
P45	Nuraghe Sas De Melas	0,33
P46	Nuraghe Sa Luzzana	0,33
P47	Nuraghe Badu e Chercu	0,33
P48	Nuraghe Su Sune	0,33
P49	Nuraghe Pirastru Tortu	0,33
P50	Nuraghe d'Enitte	0,33
P51	Nuraghe Zatzaresu	0,33
P52	Nuraghe Chessa Ruja	0,33
P53	Nuraghe Sos Venales	0,33

ID	Denominazione	F
P54	Villaggio Nuragico Tiscali	0,33
P55	Nuraghe Orgorù	0,33
P56	Nuraghe Vrau o su Frau	0,33
P57	Nuraghe Ugolio	0,33
P58	Nuraghe Tertillo	0,33
P59	Nuraghe Tigologoe	0,33
P60	Nuraghe Su Saju	0,33
P61	Nuraghe Tanca manna	0,33
P62	Nuraghe S'Iscusorgiu	0,33
P63	Nuraghe Petteenes	0,33
P64	Nuraghe Sa Murta	0,33
P65	Nuraghe loc. S' Olivavera	0,33
P66	Nuraghe Luillie	0,33
P67	Nuraghe Duvilinò	0,33
P68	Nuraghe Maninturtiò	0,33
P69	Nuraghe Biduni	0,33
P70	Nuraghe Ilole	0,33
P71	Nuraheddu	0,33
P72	Ex convento francescano	0,67
P73	Sedi agenzie fiscali o palazzo degli uffici	0,67
P74	Casa dell'ex federazione dei fasci	0,67
P75	Casa di Sebastiano Satta	0,67
P76	Cumbessias attigue al santuario della B.V. delle G	0,67
P77	Casa natale Gazia Deledda	0,67
F01	Belvedere di Nuoro - Parco di Colle Sant'Onofrio	1
F02	Punto panoramico dal museo del Costume di Nuoro	1
F03	Punto di vista panoramico da Nuoro	1
F04	Punto Panoramico verso Su Monte	1
F05	SS129	1
F06	Belvedere sulla strada per Scala e Pradu	1
F07	Punto panoramico prossimo Chiesa San Michele	1

ID	Denominazione	F
F08	Belvedere di Orgosolo - Porta e tziu Pettanu	1
F09	Punto panoramico prossimo al Cimitero Santa Croce	0,67
F10	Punto panoramico prossimo alla Chiesa S.Pietro	0,67
F11	Ingresso Comune di Orgosolo	1
F12	Punto panoramico prossimo alla chiesa Nostra Sig.ra di Loreto	0,67
F13	SP58	1
F14	SP direzione Oliena	1
F15	Strada Statale 389var di Buddusò	1

Tabella 10.7.5.1: Valori di F in corrispondenza dei beni e punti sensibili

10.7.6 Valutazione dell'Impatto Paesaggistico IP

Al fine di effettuare una stima dell'Impatto Paesaggistico IP, considerando che l'indice $Q = 3.27$, l'indice $N = 4.25$ e l'indice $V = 0.51$, ovvero il Valore del Paesaggio $VP = 11.2$, che la Visibilità e percettibilità dell'opera all'interno del paesaggio $VI = V_{max} = 4,2$ (valore ottenuto in corrispondenza di $IAF = 1$, $H = 2$, $B = 2$, $P = 1,4$ e $F = 1$) e che $VP \cong V_{max} = 47$, la scala dei valori di IP, riportata nella **Tabella 11.1**, è particolarizzata nella seguente tabella.

INTERVALLO DI APPARTENENZA DI IP	ENTITA' DELL'IMPATTO
$0 < IP \leq 11.75$	Bassa
$11.75 < IP \leq 23.5$	Media
$23.5 < IP \leq 35.25$	Alta ma tollerabile
$35.25 < IP \leq 33.6$	Alta e non tollerabile

Tabella 10.7.6.1: Scala degli impatti paesaggistici dell'opera

La seguente tabella riporta i valori degli indici Q, N, V, che portano in conto il valore del paesaggio in cui si colloca l'opera indipendentemente dalla stessa, e i valori degli indici P, B, F, che esprimono la visibilità e percettibilità dell'opera all'interno del paesaggio. L'indice relativo all'Impatto Paesaggistico IP è valutato in corrispondenza dei beni culturali e dei punti di vista panoramici sensibili presi in considerazione e, sulla base della scala di valori riportata nella **Tabella 10.7.6.1**, è valutata l'entità dell'impatto dell'opera sullo stato di fatto del paesaggio.

ID	Denominazione	Q	N	V	P	B	F	IP	Entità impatto
P1	Tomba dei Giganti Loc. Lanaittu	4,25	6,44	0,51	1,2	0,00	0,33	4,4	Bassa
P2	Domus de Janas Loc.Ena de sa Ugos	4,25	6,44	0,51	1,2	0,00	0,33	4,4	Bassa
P3	Chiesa di S.Maria	4,25	6,44	0,51	1,2	1,40	0,67	27,8	Alta ma tollerabile
P4	Cimitero Santa Croce	4,25	6,44	0,51	1,2	1,40	0,67	27,8	Alta ma tollerabile
P5	Convento dei Francescani	4,25	6,44	0,51	1,2	1,00	0,67	22,4	Media
P6	Chiesa N.S. del Carmine	4,25	6,44	0,51	1,2	1,40	0,67	27,8	Alta ma tollerabile
P7	Chiesa N.S. di Buoncammino	4,25	6,44	0,51	1,2	1,40	0,67	27,8	Alta ma tollerabile
P8	Chiesa di N.S. delle Grazie (vecchia)	4,25	6,44	0,51	1,2	1,00	0,67	22,4	Media
P9	Chiesa di San Carlo	4,25	6,44	0,51	1,2	1,00	0,67	22,4	Media
P10	Chiesa di San Salvatore	4,25	6,44	0,51	1,2	1,00	0,67	22,4	Media
P11	Chiesa di Santa Croce	4,25	6,44	0,51	1,2	1,00	0,67	22,4	Media
P12	Madonnina di Valverde	4,25	6,44	0,51	1,2	0,00	0,67	9,0	Bassa
P13	Chiesa Nostra Sig.ra de su Monte	4,25	6,44	0,51	1,2	1,00	0,67	22,4	Media
P14	Cattedrale Santa Maria della Neve	4,25	6,44	0,51	1,2	1,00	0,67	22,4	Media
P15	Chiesa N.S. delle Grazie	4,25	6,44	0,51	1,2	1,00	0,67	22,4	Media
P16	Chiesa del Carmelo	4,25	6,44	0,51	1,2	1,00	0,67	22,4	Media

ID	Denominazione	Q	N	V	P	B	F	IP	Entità impatto
P17	Chiesa di N.S. del Rosario	4,25	6,44	0,51	1,2	1,00	0,67	22,4	Media
P18	Nostra Sig.ra di Monserrato	4,25	6,44	0,51	1,2	0,00	0,67	9,0	Bassa
P19	Chiesa S. Anna	4,25	6,44	0,51	1,2	1,40	0,67	27,8	Alta ma tollerabile
P20	Chiesa Nostra Sig.ra di Loreto	4,25	6,44	0,51	1,2	1,20	0,67	25,1	Alta ma tollerabile
P21	Chiesa dell'Assunta	4,25	6,44	0,51	1,2	1,40	0,67	27,8	Alta ma tollerabile
P22	Chiesa S. Antonio da Padova	4,25	6,44	0,51	1,2	1,40	0,67	27,8	Alta ma tollerabile
P23	Chiesa S. Lenardu	4,25	6,44	0,51	1,2	1,60	0,67	30,5	Alta ma tollerabile
P24	Chiesa S. Maria	4,25	6,44	0,51	1,2	1,60	0,67	30,5	Alta ma tollerabile
P25	Chiesa S. Michele	4,25	6,44	0,51	1,2	1,40	0,67	27,8	Alta ma tollerabile
P26	Chiesa S. Antonio del Fuoco	4,25	6,44	0,51	1,2	1,40	0,67	27,8	Alta ma tollerabile
P27	Chiesa Nostra Sig.ra della Solitudine	4,25	6,44	0,51	1,2	1,00	0,67	22,4	Media
P28	Chiesa N.S. d'Itria	4,25	6,44	0,51	1,2	1,40	0,67	27,8	Alta ma tollerabile
P29	Chiesa N.S. di Bonaria	4,25	6,44	0,51	1,2	1,40	0,67	27,8	Alta ma tollerabile
P30	Chiesa di S. Giuseppe	4,25	6,44	0,51	1,2	1,40	0,67	27,8	Alta ma tollerabile
P31	Chiesa S. Francesco da Paola	4,25	6,44	0,51	1,2	1,40	0,67	27,8	Alta ma tollerabile

ID	Denominazione	Q	N	V	P	B	F	IP	Entità impatto
P32	Chiesa di S.Croce	4,25	6,44	0,51	1,2	1,40	0,67	27,82	Alta ma tollerabile
P33	Chiesa di S. Lussorio	4,25	6,44	0,51	1,2	1,40	0,67	27,8	Alta ma tollerabile
P34	Chiesa di S. Nicola	4,25	6,44	0,51	1,2	1,40	0,67	27,8	Alta ma tollerabile
P35	Chiesa di S. Paolo	4,25	6,44	0,51	1,2	1,60	0,67	30,5	Alta ma tollerabile
P36	Chiesa di S. Pietro	4,25	6,44	0,51	1,2	1,40	0,67	27,8	Alta ma tollerabile
P37	Chiesa di San Marco	4,25	6,44	0,51	1,2	1,40	0,67	27,8	Alta ma tollerabile
P38	Chiesa di Sant' Anania	4,25	6,44	0,51	1,2	1,40	0,67	27,8	Alta ma tollerabile
P39	Area Archeologica di Sirilò	4,25	6,44	0,51	1,2	1,20	0,33	20,6	Media
P40	Nuraghe de Burdu	4,25	6,44	0,51	1,2	1,00	0,33	17,9	Media
P41	Nuraghe Talasuniai	4,25	6,44	0,51	1,2	0,00	0,33	4,4	Bassa
P42	Nuraghe Ruju	4,25	6,44	0,51	1,2	1,40	0,33	23,3	Media
P43	Nuraghe su Dovaru	4,25	6,44	0,51	1,2	1,20	0,33	20,6	Media
P44	Nuraghe Arrailo	4,25	6,44	0,51	1,2	1,00	0,33	17,9	Media
P45	Nuraghe Sas De Melas	4,25	6,44	0,51	1,2	1,00	0,33	17,9	Media
P46	Nuraghe Sa Luzzana	4,25	6,44	0,51	1,2	1,40	0,33	23,3	Media
P47	Nuraghe Badu e Chercu	4,25	6,44	0,51	1,2	1,40	0,33	23,3	Media
P48	Nuraghe Su Sune	4,25	6,44	0,51	1,2	1,60	0,33	25,9	Alta ma tollerabile
P49	Nuraghe Pirastru Tortu	4,25	6,44	0,51	1,2	1,00	0,33	17,9	Media

ID	Denominazione	Q	N	V	P	B	F	IP	Entità impatto
P50	Nuraghe d'Enitte	4,25	6,44	0,51	1,2	1,00	0,33	17,9	Media
P51	Nuraghe Zatzaresu	4,25	6,44	0,51	1,2	1,00	0,33	17,9	Media
P52	Nuraghe Chessa Ruja	4,25	6,44	0,51	1,2	1,00	0,33	17,9	Media
P53	Nuraghe Sos Venales	4,25	6,44	0,51	1,2	1,00	0,33	17,9	Media
P54	Villaggio Nuragico Tiscali	4,25	6,44	0,51	1,2	0,00	0,33	4,4	Bassa
P55	Nuraghe Orgorù	4,25	6,44	0,51	1,2	1,00	0,33	17,9	Media
P56	Nuraghe Vrau o su Frau	4,25	6,44	0,51	1,2	1,00	0,33	17,9	Media
P57	Nuraghe Ugolio	4,25	6,44	0,51	1,2	1,00	0,33	17,9	Media
P58	Nuraghe Tertillo	4,25	6,44	0,51	1,2	1,00	0,33	17,9	Media
P59	Nuraghe Tigologoe	4,25	6,44	0,51	1,2	1,00	0,33	17,9	Media
P60	Nuraghe Su Saju	4,25	6,44	0,51	1,2	1,00	0,33	17,9	Media
P61	Nuraghe Tanca manna	4,25	6,44	0,51	1,2	1,00	0,33	17,9	Media
P62	Nuraghe S'Iscusorgiu	4,25	6,44	0,51	1,2	1,00	0,33	17,9	Media
P63	Nuraghe Pettenes	4,25	6,44	0,51	1,2	1,00	0,33	17,9	Media
P64	Nuraghe Sa Murta	4,25	6,44	0,51	1,2	1,00	0,33	17,9	Media
P65	Nuraghe loc. S' Olivavera	4,25	6,44	0,51	1,2	1,00	0,33	17,9	Media
P66	Nuraghe Luillie	4,25	6,44	0,51	1,2	1,20	0,33	20,6	Media
P67	Nuraghe Duvilinò	4,25	6,44	0,51	1,2	1,00	0,33	17,9	Media
P68	Nuraghe Maninturtiò	4,25	6,44	0,51	1,2	1,00	0,33	17,9	Media
P69	Nuraghe Biduni	4,25	6,44	0,51	1,2	1,60	0,33	25,9	Alta ma tollerabile

ID	Denominazione	Q	N	V	P	B	F	IP	Entità impatto
P70	Nuraghe Ilole	4,25	6,44	0,51	1,2	1,40	0,33	23,3	Media
P71	Nuraheddu	4,25	6,44	0,51	1,2	0,00	0,33	4,4	Bassa
P72	Ex convento francescano	4,25	6,44	0,51	1,2	1,40	0,67	27,8	Alta ma tollerabile
P73	Sedi agenzie fiscali o palazzo degli uffici	4,25	6,44	0,51	1,2	1,00	0,67	22,4	Media
P74	Casa dell'ex federazione dei fasci	4,25	6,44	0,51	1,2	1,00	0,67	22,4	Media
P75	Casa di Sebastiano Satta	4,25	6,44	0,51	1,2	1,00	0,67	22,4	Media
P76	Cumbessias attigue al santuario della B.V. delle G	4,25	6,44	0,51	1,2	1,00	0,67	22,4	Media
P77	Casa natale Gazia Deledda	4,25	6,44	0,51	1,2	1,00	0,67	22,4	Media
F01	Belvedere di Nuoro - Parco di Colle Sant'Onofrio	4,25	6,44	0,51	1,2	1,00	1	26,9	Alta ma tollerabile
F02	Punto panoramico dal museo del Costume di Nuoro	4,25	6,44	0,51	1,2	1,00	1	26,9	Alta ma tollerabile
F03	Punto di vista panoramico da Nuoro	4,25	6,44	0,51	1,2	1,00	1	26,9	Alta ma tollerabile
F04	Punto Panoramico verso Su Monte	4,25	6,44	0,51	1,2	1,00	1	26,9	Alta ma tollerabile
F05	SS129	4,25	6,44	0,51	1,2	1,00	1	26,9	Alta ma tollerabile
F06	Belvedere sulla strada per Scala e Pradu	4,25	6,44	0,51	1,2	1,40	1	32,3	Alta ma tollerabile

ID	Denominazione	Q	N	V	P	B	F	IP	Entità impatto
F07	Punto panoramico prossimo Chiesa San Michele	4,25	6,44	0,51	1,2	1,40	1	32,3	Alta ma tollerabile
F08	Belvedere di Orgosolo - Porta e tziu Pettanu	4,25	6,44	0,51	1,2	1,40	1	32,3	Alta ma tollerabile
F09	Punto panoramico prossimo al Cimitero Santa Croce	4,25	6,44	0,51	1,2	1,40	0,67	27,8	Alta ma tollerabile
F10	Punto panoramico prossimo alla Chiesa S.Pietro	4,25	6,44	0,51	1,2	1,40	0,67	27,8	Alta ma tollerabile
F11	Ingresso Comune di Orgosolo	4,25	6,44	0,51	1,2	1,40	1	32,3	Alta ma tollerabile
F12	Punto panoramico prossimo alla chiesa Nostra Sig.ra di Loreto	4,25	6,44	0,51	1,2	1,20	0,67	25,1	Alta ma tollerabile
F13	SP58	4,25	6,44	0,51	1,2	1,40	1	32,3	Alta ma tollerabile
F14	SP direzione Oliena	4,25	6,44	0,51	1,2	1,40	1	32,3	Alta ma tollerabile
F15	Strada Statale 389var di Buddusò	4,25	6,44	0,51	1,2	1,00	1	26,9	Alta ma tollerabile
Valore medio degli indici Q, N, V, P, B, F, IP e corrispondente entità dell'impatto		4,25	6,44	0,51	1,2	1,11	0,58	22,72	Media

Tabella 10.7.6.2: Entità dell'impatto visivo dell'impianto in progetto sul paesaggio in corrispondenza dei beni storico culturali e dei punti sensibili.

Alla luce dei risultati ottenuti, l'entità dell'impatto visivo dell'impianto in progetto sul paesaggio può essere ritenuta media in corrispondenza della maggior parte dei beni e dei punti di vista panoramici

sensibili, ad eccezione di alcuni punti individuati in corrispondenza dei quali l'entità dell'impatto è considerata alta ma tollerabile o bassa.

Dunque, nell'analisi dell'Impatto Paesaggistico dell'opera è stato valutato il relativo valore mediato su tutti i beni e punti panoramici sensibili, ottenendo che l'impianto in progetto genera un impatto di entità media sul bene paesaggio relativo all'area vasta.

11 FOTOINSERIMENTI

In questo paragrafo è presentato un elenco di punti di scatto fotografico ante operam dell'area d'impianto e con relativo fotoinserimento del parco eolico all'interno dell'area fotografata.

Nello specifico le foto dell'area d'impianto ante operam sono state scattate dai punti di vista fotografici ritenuti caratterizzanti dell'area interessata dall'impianto eolico, all'interno di un buffer di 10 km. I punti individuati sono i seguenti:

- F01 - Belvedere di Nuoro - Parco di colle Sant'Onofrio, Comune di Nuoro, Long. 9,337056° e Lat. 40,316318°;
- F02 - Punto panoramico dal museo del Costume di Nuoro, Comune di Nuoro, Long. 9,334560° e Lat. 40,317038°;
- F03 - Punto di vista panoramico da Nuoro, Comune di Nuoro, Long. 9,338111° e Lat. 40,322895°;
- F04 - Punto Panoramico verso Su Monte, Comune di Nuoro, in prossimità di Nostra Sig.ra de su Monte (Bene art 143), Long. 9,371386° e Lat. 40,320083°;
- F05 - Strada Statale 129, Comune di Oliena, Long.9,424152° e Lat. 40,316147°;
- F06 - Belvedere sulla strada per Scala e Pradu, Comune di Oliena, Long. 9,415822° e Lat. 40,261758°;
- F07 - Punto panoramico prossimo Chiesa San Michele, Comune di Orgosolo, Long. 9,358107° e Lat. 40,196856°;
- F08 - Belvedere di Orgosolo - Porta e tziu Pettanu, Comune di Orgosolo, Long. 9,362321° e Lat. 40,204816°;
- F09/F10 Cimitero Santa Croce di Orgosolo/Chiesa di S. Pietro, Comune di Orgosolo, Long. 9,356184° e Lat. 40,206308°;
- F11 - Ingresso Comune di Orgosolo, Comune di Orgosolo, Long 9,354787° e Lat. 40,212010°;
- F12 - Punto panoramico prossimo alla chiesa Nostra Sig.ra di Loreto, Comune di Mamoiada, Long. 9,298666° e Lat. 40,227621°;

- F13 – Strada Provinciale 58, Comune di Orani, Long. 9,336594° e Lat. 40,253385°;
- F14 – Strada Provinciale direzione Oliena, Comune di Orgosolo, Long.9,336693° e Lat. 40,274003°;
- F15 - Strada Statale 389var di Buddusò, Comune di Orgosolo, in prossimità del Nuraghe Sos Venales, Long. 9,250877° e Lat. 40,264502°.

Per maggiori approfondimenti si rimanda all’elaborato “ORSA108 Foto panoramiche e fotoinserimenti”, dove per ogni punto d’interesse, di cui al precedente elenco, si riporta la fotografia ante operam ed il fotoinserimento, realizzato su base fotografica non rielaborata, da cui è possibile osservare che il Parco Eolico in progetto, dai punti di interesse analizzati, risulta non visibile o tale da non alterare sostanzialmente la percezione del paesaggio.

12 CONCLUSIONI

Per quanto esposto sopra, l’impatto del Parco eolico Orgosolo – Oliena sul paesaggio può ritenersi complessivamente MEDIO, compatibile con le caratteristiche paesaggistiche dell’area, essendo non visibile in maniera trascurabile rispetto dai Beni storico culturali della Regione Sardegna, e accettabile nel contesto attuale politico globale che mira alla transazione ecologica a livello nazionale ed europeo considerata la produzione di circa 163 GWh annui ottenuta installando aerogeneratori di ultima generazione e che consente di soddisfare il fabbisogno energetico di circa 90.000 famiglie e ridurre l’emissione in atmosfera di CO2 per circa 80.962 t/anno.

ALLEGATO 1: INVENTARIO TERRE CIVICHE COMUNE DI ORGOSOLO



REGIONE AUTONOMA DE SARDIGNA
REGIONE AUTONOMA DELLA SARDEGNA

ASSESSORADU DE S'AGRICOLTURA E REFORMA AGROPASTORALE
ASSESSORATO DELL'AGRICOLTURA E RIFORMA AGROPASTORALE
Direzione generale

Servizio Miglioramento dell'ambiente e dello spazio rurale

INVENTARIO TERRE CIVICHE														
n.	Beneficiario	Stato U.C.	Località	Intestazione	Foglio	Mappale	Superficie (mq)	Atto di aggiornamento	Atto Traslativo	Origine	Comune	Stato	Cobeneficiari	Foto Ispezione
1	ORGOSOLO (NU)	Inventario	ORGOSOLO	COMUNE DI ORGOSOLO 100,00%	22	1	894.400,00	nessuno	nessuno	Determinazione n°209/2005 del 23/02/2005	ORGOSOLO	OCCUPATO	ORGOSOLO (NU)	Il mappale è concesso in parte fino al 2006 alla Coop. "Rinascita 70". La parte rimanente è concessa ai pastori.
2	ORGOSOLO (NU)	Inventario	ORGOSOLO	COMUNE DI ORGOSOLO 100,00%	22	2	88.034,00	nessuno	nessuno	Determinazione n°209/2005 del 23/02/2005	ORGOSOLO	OCCUPATO	ORGOSOLO (NU)	Il mappale è concesso fino al 2006 alla Coop. "Rinascita 70".
3	ORGOSOLO (NU)	Inventario	ORGOSOLO	COMUNE DI ORGOSOLO 100,00%	22	3	5.779,00	nessuno	Concesso ai pastori secondo il regolamento d'uso approvato con Delibera Consiliare n°6 del 06/02/1978..	Determinazione n°209/2005 del 23/02/2005	ORGOSOLO	OCCUPATO	ORGOSOLO (NU)	Concesso ai pastori secondo il regolamento d'uso approvato con Delibera Consiliare n°6 del 06/02/1978..
4	ORGOSOLO (NU)	Inventario	ORGOSOLO	COMUNE DI ORGOSOLO 100,00%	22	4	6.346,00	nessuno	nessuno	Determinazione n°209/2005 del 23/02/2005	ORGOSOLO	OCCUPATO	ORGOSOLO (NU)	Il mappale è concesso fino al 2006 alla Coop. "Rinascita 70".
5	ORGOSOLO (NU)	Inventario	ORGOSOLO	COMUNE DI ORGOSOLO 100,00%	22	5	2.190,00	nessuno	nessuno	Determinazione n°209/2005 del 23/02/2005	ORGOSOLO	OCCUPATO	ORGOSOLO (NU)	Il mappale è concesso fino al 2006 alla Coop. "Rinascita 70".
6	ORGOSOLO (NU)	Inventario	ORGOSOLO	COMUNE DI ORGOSOLO 100,00%	22	6	114.710,00	nessuno	nessuno	Determinazione n°209/2005 del 23/02/2005	ORGOSOLO	OCCUPATO	ORGOSOLO (NU)	Il mappale è concesso fino al 2006 alla Coop. "Rinascita 70".
7	ORGOSOLO (NU)	Inventario	ORGOSOLO	COMUNE DI ORGOSOLO 100,00%	22	7	1.198.400,00	nessuno	nessuno	Determinazione n°209/2005 del 23/02/2005	ORGOSOLO	OCCUPATO	ORGOSOLO (NU)	Il mappale è concesso fino al 2006 alla Coop. "Rinascita 70".
8	ORGOSOLO (NU)	Inventario	ORGOSOLO	COMUNE DI ORGOSOLO 100,00%	22	8	47.840,00	nessuno	Concesso ai pastori secondo il regolamento d'uso approvato con Delibera Consiliare n°6 del 06/02/1978..	Determinazione n°209/2005 del 23/02/2005	ORGOSOLO	OCCUPATO	ORGOSOLO (NU)	Concesso ai pastori secondo il regolamento d'uso approvato con Delibera Consiliare n°6 del 06/02/1978.. Mancano gli atti.
9	ORGOSOLO (NU)	Inventario	ORGOSOLO	COMUNE DI ORGOSOLO 100,00%	26	84	670,00	nessuno	Concesso ai pastori secondo il regolamento d'uso approvato con Delibera Consiliare n°6 del 06/02/1978..	Determinazione n°209/2005 del 23/02/2005	ORGOSOLO	OCCUPATO	ORGOSOLO (NU)	Concesso ai pastori secondo il regolamento d'uso approvato con Delibera Consiliare n°6 del 06/02/1978.. Mancano gli atti.
10	ORGOSOLO (NU)	Inventario	ORGOSOLO	COMUNE DI ORGOSOLO 100,00%	27	98	1.023,00	nessuno	Concesso ai pastori secondo il regolamento d'uso approvato con Delibera Consiliare n°6 del 06/02/1978..	Determinazione n°209/2005 del 23/02/2005	ORGOSOLO	OCCUPATO	ORGOSOLO (NU)	Concesso ai pastori secondo il regolamento d'uso approvato con Delibera Consiliare n°6 del 06/02/1978.. Mancano gli atti.
11	ORGOSOLO (NU)	Inventario	ORGOSOLO	COMUNE DI ORGOSOLO 100,00%	29	1	5.320,00	nessuno	Concesso ai pastori secondo il regolamento d'uso approvato con Delibera Consiliare n°6 del 06/02/1978..	Determinazione n°209/2005 del 23/02/2005	ORGOSOLO	OCCUPATO	ORGOSOLO (NU)	Concesso ai pastori secondo il regolamento d'uso approvato con Delibera Consiliare n°6 del 06/02/1978.. Mancano gli atti.
12	ORGOSOLO (NU)	Inventario	ORGOSOLO	COMUNE DI ORGOSOLO 100,00%	29	2	1.405.480,00	nessuno	Concesso ai pastori secondo il regolamento d'uso approvato con Delibera Consiliare n°6 del 06/02/1978..	Determinazione n°209/2005 del 23/02/2005	ORGOSOLO	OCCUPATO	ORGOSOLO (NU)	Concesso in parte ai pastori secondo il regolamento d'uso approvato con Delibera Consiliare n°6 del 06/02/1978 ed in parte alla Coop. "Rinascita 70" fino al 2006. Mancano gli atti.
13	ORGOSOLO (NU)	Inventario	ORGOSOLO	COMUNE DI ORGOSOLO 100,00%	29	3	1.309.942,00	nessuno	nessuno	Determinazione n°209/2005 del 23/02/2005	ORGOSOLO	OCCUPATO	ORGOSOLO (NU)	Il mappale è concesso fino al 2006 alla Coop. "Rinascita 70". Mancano gli atti.
14	ORGOSOLO (NU)	Inventario	ORGOSOLO	COMUNE DI ORGOSOLO 100,00%	29	4	520,00	nessuno	Concesso ai pastori secondo il regolamento d'uso approvato con Delibera Consiliare n°6 del 06/02/1978..	Determinazione n°209/2005 del 23/02/2005	ORGOSOLO	OCCUPATO	ORGOSOLO (NU)	Concesso ai pastori secondo il regolamento d'uso approvato con Delibera Consiliare n°6 del 06/02/1978.. Mancano gli atti.
15	ORGOSOLO (NU)	Inventario	ORGOSOLO	COMUNE DI ORGOSOLO 100,00%	29	5	120.635,00	nessuno	nessuno	Determinazione n°209/2005 del 23/02/2005	ORGOSOLO	OCCUPATO	ORGOSOLO (NU)	Il mappale è concesso in parte fino al 2006 alla Coop. "Rinascita 70". la parte rimanente è concessa ai pastori. Mancano gli atti.
16	ORGOSOLO (NU)	Inventario	ORGOSOLO	COMUNE DI ORGOSOLO 100,00%	29	6	298.679,00	nessuno	nessuno	Determinazione n°209/2005 del 23/02/2005	ORGOSOLO	OCCUPATO	ORGOSOLO (NU)	Il mappale è concesso fino al 2006 alla Coop. "Rinascita 70". Mancano gli atti.
17	ORGOSOLO (NU)	Inventario	ORGOSOLO	COMUNE DI ORGOSOLO 100,00%	29	7	772.417,00	nessuno	nessuno	Determinazione n°209/2005 del 23/02/2005	ORGOSOLO	OCCUPATO	ORGOSOLO (NU)	Il mappale è concesso fino al 2006 alla Coop. "Rinascita 70". Mancano gli atti.



REGIONE AUTONOMA DE SARDIGNA
REGIONE AUTONOMA DELLA SARDEGNA

ASSESSORADU DE S'AGRICOLTURA E REFORMA AGROPASTORALE
ASSESSORATO DELL'AGRICOLTURA E RIFORMA AGROPASTORALE

Direzione generale

Servizio Miglioramento dell'ambiente e dello spazio rurale

INVENTARIO TERRE CIVICHE														
n.	Beneficiario	Stato U.C.	Località	Intestazione	Foglio	Mappale	Superficie (mq)	Atto di aggiornamento	Atto Traslativo	Origine	Comune	Stato	Cobeneficiari	Foto Ispezione
18	ORGOSOLO (NU)	Inventario	ORGOSOLO	COMUNE DI ORGOSOLO 100,00% - COMUNE DI OLIENA 100,00%	30	1	2.602.880,00	nessuno	Concesso ai pastori secondo il regolamento d'uso approvato con Delibera Consiliare n°6 del 06/02/1978...	Determinazione n°209/2005 del 23/02/2005	ORGOSOLO	OCCUPATO	ORGOSOLO (NU)	Concesso ai pastori secondo il regolamento d'uso approvato con Delibera Consiliare n°6 del 06/02/1978. Mancano gli atti.
19	ORGOSOLO (NU)	Inventario	ORGOSOLO	COMUNE DI ORGOSOLO 100,00%	31	1	3.327.760,00	nessuno	Concesso ai pastori secondo il regolamento d'uso approvato con Delibera Consiliare n°6 del 06/02/1978...	Determinazione n°209/2005 del 23/02/2005	ORGOSOLO	OCCUPATO	ORGOSOLO (NU)	Concesso ai pastori secondo il regolamento d'uso approvato con Delibera Consiliare n°6 del 06/02/1978. Mancano gli atti.
20	ORGOSOLO (NU)	Inventario	ORGOSOLO	COMUNE DI ORGOSOLO 100,00%	33	1	8.313,00	Impianto meccanografico	Concesso ai pastori secondo il regolamento d'uso approvato con Delibera Consiliare n°6 del 06/02/1978...	Determinazione n°209/2005 del 23/02/2005	ORGOSOLO	OCCUPATO	ORGOSOLO (NU)	concesso; mancano atti che giustificano la diminuzione di superficie da 8638 a 8313 mq.Non mappato
21	ORGOSOLO (NU)	Inventario	ORGOSOLO	COMUNE DI ORGOSOLO 100,00%	33	106	1.983,00	nessuno	Concesso ai pastori secondo il regolamento d'uso approvato con Delibera Consiliare n°6 del 06/02/1978...	Determinazione n°209/2005 del 23/02/2005	ORGOSOLO	OCCUPATO	ORGOSOLO (NU)	Concesso ai pastori secondo il regolamento d'uso approvato con Delibera Consiliare n°6 del 06/02/1978. Mancano gli atti.
22	ORGOSOLO (NU)	Inventario	ORGOSOLO	COMUNE DI ORGOSOLO 100,00%	33	107	713,00	nessuno	Concesso ai pastori secondo il regolamento d'uso approvato con Delibera Consiliare n°6 del 06/02/1978...	Determinazione n°209/2005 del 23/02/2005	ORGOSOLO	OCCUPATO	ORGOSOLO (NU)	Concesso ai pastori secondo il regolamento d'uso approvato con Delibera Consiliare n°6 del 06/02/1978. Mancano gli atti.
23	ORGOSOLO (NU)	Inventario	ORGOSOLO	COMUNE DI ORGOSOLO 100,00%	33	108	10.381,00	nessuno	Concesso ai pastori secondo il regolamento d'uso approvato con Delibera Consiliare n°6 del 06/02/1978...	Determinazione n°209/2005 del 23/02/2005	ORGOSOLO	OCCUPATO	ORGOSOLO (NU)	Concesso ai pastori secondo il regolamento d'uso approvato con Delibera Consiliare n°6 del 06/02/1978. Mancano gli atti.
24	ORGOSOLO (NU)	Inventario	ORGOSOLO	COMUNE DI ORGOSOLO 100,00%	35	1	17.632,00	nessuno	Concesso ai pastori secondo il regolamento d'uso approvato con Delibera Consiliare n°6 del 06/02/1978...	Determinazione n°209/2005 del 23/02/2005	ORGOSOLO	OCCUPATO	ORGOSOLO (NU)	in concessione,non presente in mappa
25	ORGOSOLO (NU)	Inventario	ORGOSOLO	COMUNE DI ORGOSOLO 100,00%	35	6	210,00	Variazione	Concesso ai pastori secondo il regolamento d'uso approvato con Delibera Consiliare n°6 del 06/02/1978...	Determinazione n°209/2005 del 23/02/2005	ORGOSOLO	OCCUPATO	ORGOSOLO (NU)	Dalla visura e dal file fornito dalla regione il mapp.risulta con una sup.210 invece dalla determina risulta mq189.Non mappato
26	ORGOSOLO (NU)	Inventario	ORGOSOLO	COMUNE DI ORGOSOLO 100,00%	35	134	843,00	Tabella di variazione del 08/03/2007 n. 33536. 1/2007 in atti dal 08/03/2007	Concesso ai pastori secondo il regolamento d'uso approvato con Delibera Consiliare n°6 del 06/02/1978...	Determinazione n°209/2005 del 23/02/2005	ORGOSOLO	OCCUPATO	ORGOSOLO (NU)	Concesso ai pastori secondo il regolamento d'uso approvato con Delibera Consiliare n°6 del 06/02/1978.
27	ORGOSOLO (NU)	Inventario	ORGOSOLO	COMUNE DI ORGOSOLO 100,00%	35	152	4.409,00	Frazionamento prot. 15/544 del 12/12/1988	Concesso ai pastori secondo il regolamento d'uso approvato con Delibera Consiliare n°6 del 06/02/1978...	Determinazione n°209/2005 del 23/02/2005	ORGOSOLO	OCCUPATO	ORGOSOLO (NU)	Concesso ai pastori secondo il regolamento d'uso approvato con Delibera Consiliare n°6 del 06/02/1978.
28	ORGOSOLO (NU)	Inventario	ORGOSOLO	SUCCUPASCQUALE 100,00%	35	500	123,00	FRAZIONAMENTO del 09/06/1994 n. 60258. 1/1994	ISTRUMENTO (ATTO PUBBLICO) del 03/08/1994 Voltura n. 1310.1/1994 in atti dal 10/03/1997 Repertorio n.: 8 Rogante: DR. PATTIERI Sede: ORGOSOLO	Determinazione n°209/2005 del 23/02/2005	ORGOSOLO	OCCUPATO	ORGOSOLO (NU)	in concessione; mancano atti che giustificano la diminuzione di superficie del mapp.2 di mq 10698
29	ORGOSOLO (NU)	Inventario	ORGOSOLO	COMUNE DI ORGOSOLO 100,00%	35	536	155,00	FRAZIONAMENTO del 21/09/1994 n. 14. 1/1994	Concesso ai pastori secondo il regolamento d'uso approvato con Delibera Consiliare n°6 del 06/02/1978...	Determinazione n°209/2005 del 23/02/2005	ORGOSOLO	OCCUPATO	ORGOSOLO (NU)	in concessione; mancano atti che giustificano la diminuzione di superficie del mapp.2 di mq 10698.Non mappato
30	ORGOSOLO (NU)	Inventario	ORGOSOLO	COMUNE DI ORGOSOLO 100,00%	35	586	163,00	VARIAZIONE GEOMETRICA del 18/07/1995 n. 7	Concesso ai pastori secondo il regolamento d'uso approvato con Delibera Consiliare n°6 del 06/02/1978...	Determinazione n°209/2005 del 23/02/2005	ORGOSOLO	OCCUPATO	ORGOSOLO (NU)	in concessione; mancano atti che giustificano la diminuzione di superficie del mapp.2 di mq 10698;Non mappato in quanto il 14/11/02 il mapp.586 viene accorp al mapp.589 (non uso civico)



REGIONE AUTONOMA DE SARDIGNA
REGIONE AUTONOMA DELLA SARDEGNA

ASSESSORADU DE S'AGRICOLTURA E REFORMA AGROPASTORALE
ASSESSORATO DELL'AGRICOLTURA E RIFORMA AGROPASTORALE
Direzione generale
Servizio Miglioramento dell'ambiente e dello spazio rurale

INVENTARIO TERRE CIVICHE														
n.	Beneficiario	Stato U.C.	Località	Intestazione	Foglio	Mappale	Superficie (mq)	Atto di aggiornamento	Atto Traslativo	Origine	Comune	Stato	Cobeneficiari	Foto Ispezione
31	ORGOSOLO (NU)	Inventario	ORGOSOLO	COMUNE DI ORGOSOLO 100,00%	35	693	3.856,00	FRAZIONAMENTO del 30/08/2001 n. 122674 .1/2001 in atti dal 30/08/2001	Concesso ai pastori secondo il regolamento d'uso approvato con Delibera Consiliare n°6 del 06/02/1978...	Determinazione n°209/2005 del 23/02/2005	ORGOSOLO	OCCUPATO	ORGOSOLO (NU)	Concesso ai pastori secondo il regolamento d'uso approvato con Delibera Consiliare n°6 del 06/02/1978...
32	ORGOSOLO (NU)	Inventario	ORGOSOLO	COMUNE DI ORGOSOLO 100,00%	35	694	54,00	FRAZIONAMENTO del 30/08/2001 n. 122674 .1/2001 in atti dal 30/08/2001	Concesso ai pastori secondo il regolamento d'uso approvato con Delibera Consiliare n°6 del 06/02/1978...	Determinazione n°209/2005 del 23/02/2005	ORGOSOLO	OCCUPATO	ORGOSOLO (NU)	Concesso ai pastori secondo il regolamento d'uso approvato con Delibera Consiliare n°6 del 06/02/1978...
33	ORGOSOLO (NU)	Inventario	ORGOSOLO	PICHEREDDUSALVATORE 100,00%	35	767	194,00	FRAZIONAMENTO del 24/01/2003 n. 6937 .1/2003	Concesso ai pastori secondo il regolamento d'uso approvato con Delibera Consiliare n°6 del 06/02/1978...	Determinazione n°209/2005 del 23/02/2005	ORGOSOLO	OCCUPATO	ORGOSOLO (NU)	in concessione; mancano atti che giustificano la diminuzione di superficie del mapp.2 di mq 10698
34	ORGOSOLO (NU)	Inventario	ORGOSOLO	COMUNE DI ORGOSOLO 100,00%	35	803	34,00	FRAZIONAMENTO del 23/09/2003 n. 179069 .1/2003	Concesso ai pastori secondo il regolamento d'uso approvato con Delibera Consiliare n°6 del 06/02/1978...	Determinazione n°209/2005 del 23/02/2005	ORGOSOLO	OCCUPATO	ORGOSOLO (NU)	in concessione; mancano atti che giustificano la diminuzione di superficie del mapp.2 di mq 10698;Non mappato in quanto il 23/09/03 il mapp.803 viene accorp al mapp.801 (non uso civico)
35	ORGOSOLO (NU)	Inventario	ORGOSOLO	MENNEASDOMENICO 50,00% - MURAANNA GRAZIA 50,00%	35	809	235,00	FRAZIONAMENTO del 31/10/2003 n. 202901 .1/2003	Concesso ai pastori secondo il regolamento d'uso approvato con Delibera Consiliare n°6 del 06/02/1978...	Determinazione n°209/2005 del 23/02/2005	ORGOSOLO	OCCUPATO	ORGOSOLO (NU)	in concessione; mancano atti che giustificano la diminuzione di superficie del mapp.2 di mq 10698
36	ORGOSOLO (NU)	Inventario	ORGOSOLO	COMUNE DI ORGOSOLO 100,00%	35	1103	223,00	FRAZIONAMENTO del 16/01/2009 n. 7723 .1/2009	Concesso ai pastori secondo il regolamento d'uso approvato con Delibera Consiliare n°6 del 06/02/1978...	Determinazione n°209/2005 del 23/02/2005	ORGOSOLO	OCCUPATO	ORGOSOLO (NU)	in concessione; mancano atti che giustificano la diminuzione di superficie del mapp.2 di mq 10698;Non mappato in quanto il 16/01/09 il mapp.1103 viene accorp al mapp.1101 (non uso civico)
37	ORGOSOLO (NU)	Inventario	ORGOSOLO	COMUNE DI ORGOSOLO 100,00%	35	1104	2.996,00	FRAZIONAMENTO del 16/01/2009 n. 7723 .1/2009	Concesso ai pastori secondo il regolamento d'uso approvato con Delibera Consiliare n°6 del 06/02/1978...	Determinazione n°209/2005 del 23/02/2005	ORGOSOLO	OCCUPATO	ORGOSOLO (NU)	in concessione; mancano atti che giustificano la diminuzione di superficie del mapp.2 di mq 10698
38	ORGOSOLO (NU)	Inventario	ORGOSOLO	COMUNE DI ORGOSOLO 100,00%	36	1	725,00	nessuno	nessuno	Determinazione n°209/2005 del 23/02/2005	ORGOSOLO	OCCUPATO	ORGOSOLO (NU)	Il mappale è concesso fino al 2006 alla Coop. "Rinascita 70". Mancano gli atti.
39	ORGOSOLO (NU)	Inventario	ORGOSOLO	COMUNE DI ORGOSOLO 100,00%	36	2	1.260,00	nessuno	nessuno	Determinazione n°209/2005 del 23/02/2005	ORGOSOLO	OCCUPATO	ORGOSOLO (NU)	Il mappale è concesso fino al 2006 alla Coop. "Rinascita 70". Mancano gli atti.
40	ORGOSOLO (NU)	Inventario	ORGOSOLO	COMUNE DI ORGOSOLO 100,00%	36	3	9.507,00	nessuno	nessuno	Determinazione n°209/2005 del 23/02/2005	ORGOSOLO	OCCUPATO	ORGOSOLO (NU)	Il mappale è concesso fino al 2006 alla Coop. "Rinascita 70". Mancano gli atti.
41	ORGOSOLO (NU)	Inventario	ORGOSOLO	COMUNE DI ORGOSOLO 100,00%	36	4	5.968,00	nessuno	nessuno	Determinazione n°209/2005 del 23/02/2005	ORGOSOLO	OCCUPATO	ORGOSOLO (NU)	Il mappale è concesso fino al 2006 alla Coop. "Rinascita 70". Mancano gli atti.
42	ORGOSOLO (NU)	Inventario	ORGOSOLO	COMUNE DI ORGOSOLO 100,00%	36	5	20.572,00	nessuno	nessuno	Determinazione n°209/2005 del 23/02/2005	ORGOSOLO	OCCUPATO	ORGOSOLO (NU)	Il mappale è concesso fino al 2006 alla Coop. "Rinascita 70". Mancano gli atti.
43	ORGOSOLO (NU)	Inventario	ORGOSOLO	COMUNE DI ORGOSOLO 100,00%	36	6	15.744,00	nessuno	nessuno	Determinazione n°209/2005 del 23/02/2005	ORGOSOLO	OCCUPATO	ORGOSOLO (NU)	Il mappale è concesso fino al 2006 alla Coop. "Rinascita 70". Mancano gli atti.
44	ORGOSOLO (NU)	Inventario	ORGOSOLO	COMUNE DI ORGOSOLO 100,00%	36	7A	0,00	Frazionamento	nessuno	Determinazione n°209/2005 del 23/02/2005	ORGOSOLO	OCCUPATO	ORGOSOLO (NU)	Il mappale è concesso fino al 2006 alla Coop. "Rinascita 70"; nel file fornito dalla regione il mapp.7 risulta frazionata in 2 mappali:7A e 7B



REGIONE AUTONOMA DE SARDIGNA
REGIONE AUTONOMA DELLA SARDEGNA

ASSESSORADU DE S'AGRICOLTURA E REFORMA AGROPASTORALE
ASSESSORATO DELL'AGRICOLTURA E RIFORMA AGROPASTORALE

Direzione generale

Servizio Miglioramento dell'ambiente e dello spazio rurale

INVENTARIO TERRE CIVICHE														
n.	Beneficiario	Stato U.C.	Località	Intestazione	Foglio	Mappale	Superficie (mq)	Atto di aggiornamento	Atto Traslativo	Origine	Comune	Stato	Cobeneficiari	Foto Ispezione
45	ORGOSOLO (NU)	Inventario	ORGOSOLO	COMUNE DI ORGOSOLO 100,00%	36	7B	0,00	Frazionamento	nessuno	Determinazione n°209/2005 del 23/02/2005	ORGOSOLO	OCCUPATO	ORGOSOLO (NU)	Il mappale è concesso fino al 2006 alla Coop. "Rinascita 70"; nel file fornito dalla regione il mapp.7 risulta frazionata in 2 mappali:7A e 7B
46	ORGOSOLO (NU)	Inventario	ORGOSOLO	COMUNE DI ORGOSOLO 100,00%	36	8	30.781,00	nessuno	nessuno	Determinazione n°209/2005 del 23/02/2005	ORGOSOLO	OCCUPATO	ORGOSOLO (NU)	Il mappale è concesso fino al 2006 alla Coop. "Rinascita 70". Mancano gli atti.
47	ORGOSOLO (NU)	Inventario	ORGOSOLO	COMUNE DI ORGOSOLO 100,00%	36	9	41.767,00	nessuno	nessuno	Determinazione n°209/2005 del 23/02/2005	ORGOSOLO	OCCUPATO	ORGOSOLO (NU)	Il mappale è concesso fino al 2006 alla Coop. "Rinascita 70". Mancano gli atti.
48	ORGOSOLO (NU)	Inventario	ORGOSOLO	COMUNE DI ORGOSOLO 100,00%	36	10	16.671,00	nessuno	nessuno	Determinazione n°209/2005 del 23/02/2005	ORGOSOLO	OCCUPATO	ORGOSOLO (NU)	Il mappale è concesso fino al 2006 alla Coop. "Rinascita 70". Mancano gli atti.
49	ORGOSOLO (NU)	Inventario	ORGOSOLO	COMUNE DI ORGOSOLO 100,00%	36	11A	0,00	Frazionamento	nessuno	Determinazione n°209/2005 del 23/02/2005	ORGOSOLO	OCCUPATO	ORGOSOLO (NU)	Il mappale è concesso fino al 2006 alla Coop. "Rinascita 70"; dal fornito dalla regione il mapp.11 risulta frazionata in 3 mappali 11A, 11B e 11C
50	ORGOSOLO (NU)	Inventario	ORGOSOLO	COMUNE DI ORGOSOLO 100,00%	36	11B	0,00	Frazionamento	nessuno	Determinazione n°209/2005 del 23/02/2005	ORGOSOLO	OCCUPATO	ORGOSOLO (NU)	Il mappale è concesso fino al 2006 alla Coop. "Rinascita 70"; dal fornito dalla regione il mapp.11 risulta frazionata in 3 mappali 11A, 11B e 11C
51	ORGOSOLO (NU)	Inventario	ORGOSOLO	COMUNE DI ORGOSOLO 100,00%	36	11C	0,00	Frazionamento	nessuno	Determinazione n°209/2005 del 23/02/2005	ORGOSOLO	OCCUPATO	ORGOSOLO (NU)	Il mappale è concesso fino al 2006 alla Coop. "Rinascita 70"; dal fornito dalla regione il mapp.11 risulta frazionata in 3 mappali 11A, 11B e 11C
52	ORGOSOLO (NU)	Inventario	ORGOSOLO	COMUNE DI ORGOSOLO 100,00%	36	12A	0,00	Frazionata	nessuno	Determinazione n°209/2005 del 23/02/2005	ORGOSOLO	OCCUPATO	ORGOSOLO (NU)	Il mappale è concesso fino al 2006 alla Coop. "Rinascita 70". Nel sitr il mapp.12 viene frazionato in 12A e 12B
53	ORGOSOLO (NU)	Inventario	ORGOSOLO	COMUNE DI ORGOSOLO 100,00%	36	12B	0,00	Frazionata	nessuno	Determinazione n°209/2005 del 23/02/2005	ORGOSOLO	OCCUPATO	ORGOSOLO (NU)	Il mappale è concesso fino al 2006 alla Coop. "Rinascita 70". Nel sitr il mapp.12 viene frazionato in 12A e 12B
54	ORGOSOLO (NU)	Inventario	ORGOSOLO	COMUNE DI ORGOSOLO 100,00%	36	14	1.227,00	nessuno	nessuno	Determinazione n°209/2005 del 23/02/2005	ORGOSOLO	OCCUPATO	ORGOSOLO (NU)	Il mappale è concesso fino al 2006 alla Coop. "Rinascita 70". Mancano gli atti.
55	ORGOSOLO (NU)	Inventario	ORGOSOLO	COMUNE DI ORGOSOLO 100,00%	36	15	2.453,00	nessuno	nessuno	Determinazione n°209/2005 del 23/02/2005	ORGOSOLO	OCCUPATO	ORGOSOLO (NU)	Il mappale è concesso fino al 2006 alla Coop. "Rinascita 70". Mancano gli atti.
56	ORGOSOLO (NU)	Inventario	ORGOSOLO	COMUNE DI ORGOSOLO 100,00%	36	16	43.766,00	nessuno	nessuno	Determinazione n°209/2005 del 23/02/2005	ORGOSOLO	OCCUPATO	ORGOSOLO (NU)	Il mappale è concesso fino al 2006 alla Coop. "Rinascita 70". Mancano gli atti.
57	ORGOSOLO (NU)	Inventario	ORGOSOLO	COMUNE DI ORGOSOLO 100,00%	36	17	3.857,00	nessuno	Concesso ai pastori secondo il regolamento d'uso approvato con Delibera Consiliare n°6 del 06/02/1978..	Determinazione n°209/2005 del 23/02/2005	ORGOSOLO	OCCUPATO	ORGOSOLO (NU)	Concesso ai pastori secondo il regolamento d'uso approvato con Delibera Consiliare n°6 del 06/02/1978..
58	ORGOSOLO (NU)	Inventario	ORGOSOLO	COMUNE DI ORGOSOLO 100,00%	36	18	14.990,00	nessuno	Concesso ai pastori secondo il regolamento d'uso approvato con Delibera Consiliare n°6 del 06/02/1978..	Determinazione n°209/2005 del 23/02/2005	ORGOSOLO	OCCUPATO	ORGOSOLO (NU)	Concesso ai pastori secondo il regolamento d'uso approvato con Delibera Consiliare n°6 del 06/02/1978..
59	ORGOSOLO (NU)	Inventario	ORGOSOLO	COMUNE DI ORGOSOLO 100,00%	36	19	1.275,00	nessuno	Concesso ai pastori secondo il regolamento d'uso approvato con Delibera Consiliare n°6 del 06/02/1978..	Determinazione n°209/2005 del 23/02/2005	ORGOSOLO	OCCUPATO	ORGOSOLO (NU)	Concesso ai pastori secondo il regolamento d'uso approvato con Delibera Consiliare n°6 del 06/02/1978..



REGIONE AUTÒNOMA DE SARDIGNA
REGIONE AUTONOMA DELLA SARDEGNA

ASSESSORADU DE S'AGRICOLTURA E REFORMA AGROPASTORALE
ASSESSORATO DELL'AGRICOLTURA E RIFORMA AGROPASTORALE

Direzione generale

Servizio Miglioramento dell'ambiente e dello spazio rurale

INVENTARIO TERRE CIVICHE														
n.	Beneficiario	Stato U.C.	Località	Intestazione	Foglio	Mappale	Superficie (mq)	Atto di aggiornamento	Atto Traslativo	Origine	Comune	Stato	Cobeneficiari	Foto Ispezione
60	ORGOSOLO (NU)	Inventario	ORGOSOLO	COMUNE DI ORGOSOLO 100,00%	36	20	8.020,00	nessuno	nessuno	Determinazione n°209/2005 del 23/02/2005	ORGOSOLO	OCCUPATO	ORGOSOLO (NU)	Il mappale è concesso fino al 2006 alla Coop. "Rinascita 70". Mancano gli atti.
61	ORGOSOLO (NU)	Inventario	ORGOSOLO	COMUNE DI ORGOSOLO 100,00%	36	21	8.292,00	nessuno	nessuno	Determinazione n°209/2005 del 23/02/2005	ORGOSOLO	OCCUPATO	ORGOSOLO (NU)	Il mappale è concesso fino al 2006 alla Coop. "Rinascita 70". Mancano gli atti.
62	ORGOSOLO (NU)	Inventario	ORGOSOLO	COMUNE DI ORGOSOLO 100,00%	36	22	12.913,00	nessuno	nessuno	Determinazione n°209/2005 del 23/02/2005	ORGOSOLO	OCCUPATO	ORGOSOLO (NU)	in concessione; Il mappale è concesso fino al 2006 alla Coop. "Rinascita 70"; il mapp. da visura e dalla relazione risulta una sup. di mq12913 invece nella determina risulta mq 13913
63	ORGOSOLO (NU)	Inventario	ORGOSOLO	COMUNE DI ORGOSOLO 100,00%	36	23	19.946,00	nessuno	nessuno	Determinazione n°209/2005 del 23/02/2005	ORGOSOLO	OCCUPATO	ORGOSOLO (NU)	Il mappale è concesso fino al 2006 alla Coop. "Rinascita 70". Mancano gli atti.
64	ORGOSOLO (NU)	Inventario	ORGOSOLO	COMUNE DI ORGOSOLO 100,00%	36	24A	0,00	Frazionato	nessuno	Determinazione n°209/2005 del 23/02/2005	ORGOSOLO	OCCUPATO	ORGOSOLO (NU)	Il mappale è concesso fino al 2006 alla Coop. "Rinascita 70"; Sul str il mapp.24 viene frazionato in 24A e 24B
65	ORGOSOLO (NU)	Inventario	ORGOSOLO	COMUNE DI ORGOSOLO 100,00%	36	24B	0,00	Frazionato	nessuno	Determinazione n°209/2005 del 23/02/2005	ORGOSOLO	OCCUPATO	ORGOSOLO (NU)	Il mappale è concesso fino al 2006 alla Coop. "Rinascita 70"; Sul str il mapp.24 viene frazionato in 24A e 24B
66	ORGOSOLO (NU)	Inventario	ORGOSOLO	COMUNE DI ORGOSOLO 100,00%	36	25	6.865,00	nessuno	nessuno	Determinazione n°209/2005 del 23/02/2005	ORGOSOLO	OCCUPATO	ORGOSOLO (NU)	Il mappale è concesso fino al 2006 alla Coop. "Rinascita 70". Mancano gli atti.
67	ORGOSOLO (NU)	Inventario	ORGOSOLO	COMUNE DI ORGOSOLO 100,00%	36	26	17.107,00	nessuno	nessuno	Determinazione n°209/2005 del 23/02/2005	ORGOSOLO	OCCUPATO	ORGOSOLO (NU)	Il mappale è concesso fino al 2006 alla Coop. "Rinascita 70". Mancano gli atti.
68	ORGOSOLO (NU)	Inventario	ORGOSOLO	COMUNE DI ORGOSOLO 100,00%	36	27	2.887,00	nessuno	Concesso ai pastori secondo il regolamento d'uso approvato con Delibera Consiliare n°6 del 06/02/1978..	Determinazione n°209/2005 del 23/02/2005	ORGOSOLO	OCCUPATO	ORGOSOLO (NU)	Concesso ai pastori secondo il regolamento d'uso approvato con Delibera Consiliare n°6 del 06/02/1978..
69	ORGOSOLO (NU)	Inventario	ORGOSOLO	COMUNE DI ORGOSOLO 100,00%	36	28	3.128,00	nessuno	Concesso ai pastori secondo il regolamento d'uso approvato con Delibera Consiliare n°6 del 06/02/1978..	Determinazione n°209/2005 del 23/02/2005	ORGOSOLO	OCCUPATO	ORGOSOLO (NU)	Concesso ai pastori secondo il regolamento d'uso approvato con Delibera Consiliare n°6 del 06/02/1978..
70	ORGOSOLO (NU)	Inventario	ORGOSOLO	COMUNE DI ORGOSOLO 100,00%	36	29	6.239,00	nessuno	Concesso ai pastori secondo il regolamento d'uso approvato con Delibera Consiliare n°6 del 06/02/1978..	Determinazione n°209/2005 del 23/02/2005	ORGOSOLO	OCCUPATO	ORGOSOLO (NU)	Concesso ai pastori secondo il regolamento d'uso approvato con Delibera Consiliare n°6 del 06/02/1978..
71	ORGOSOLO (NU)	Inventario	ORGOSOLO	COMUNE DI ORGOSOLO 100,00%	36	30	7.266,00	nessuno	nessuno	Determinazione n°209/2005 del 23/02/2005	ORGOSOLO	OCCUPATO	ORGOSOLO (NU)	Il mappale è concesso fino al 2006 alla Coop. "Rinascita 70". Mancano gli atti.
72	ORGOSOLO (NU)	Inventario	ORGOSOLO	COMUNE DI ORGOSOLO 100,00%	36	31	5.677,00	nessuno	Concesso ai pastori secondo il regolamento d'uso approvato con Delibera Consiliare n°6 del 06/02/1978..	Determinazione n°209/2005 del 23/02/2005	ORGOSOLO	OCCUPATO	ORGOSOLO (NU)	Concesso ai pastori secondo il regolamento d'uso approvato con Delibera Consiliare n°6 del 06/02/1978..
73	ORGOSOLO (NU)	Inventario	ORGOSOLO	COMUNE DI ORGOSOLO 100,00%	36	32	4.218,00	nessuno	Concesso ai pastori secondo il regolamento d'uso approvato con Delibera Consiliare n°6 del 06/02/1978..	Determinazione n°209/2005 del 23/02/2005	ORGOSOLO	OCCUPATO	ORGOSOLO (NU)	Concesso ai pastori secondo il regolamento d'uso approvato con Delibera Consiliare n°6 del 06/02/1978..
74	ORGOSOLO (NU)	Inventario	ORGOSOLO	COMUNE DI ORGOSOLO 100,00%	36	33	3.369,00	nessuno	Concesso ai pastori secondo il regolamento d'uso approvato con Delibera Consiliare n°6 del 06/02/1978..	Determinazione n°209/2005 del 23/02/2005	ORGOSOLO	OCCUPATO	ORGOSOLO (NU)	Concesso ai pastori secondo il regolamento d'uso approvato con Delibera Consiliare n°6 del 06/02/1978..



REGIONE AUTONOMA DE SARDIGNA
REGIONE AUTONOMA DELLA SARDEGNA

ASSESSORADU DE S'AGRICOLTURA E REFORMA AGROPASTORALE
ASSESSORATO DELL'AGRICOLTURA E RIFORMA AGROPASTORALE

Direzione generale

Servizio Miglioramento dell'ambiente e dello spazio rurale

INVENTARIO TERRE CIVICHE														
n.	Beneficiario	Stato U.C.	Località	Intestazione	Foglio	Mappale	Superficie (mq)	Atto di aggiornamento	Atto Traslativo	Origine	Comune	Stato	Cobeneficiari	Foto Ispezione
75	ORGOSOLO (NU)	Inventario	ORGOSOLO	COMUNE DI ORGOSOLO 100,00%	36	34	1.628,00	nessuno	Concesso ai pastori secondo il regolamento d'uso approvato con Delibera Consiliare n°6 del 06/02/1978...	Determinazione n°209/2005 del 23/02/2005	ORGOSOLO	OCCUPATO	ORGOSOLO (NU)	Concesso ai pastori secondo il regolamento d'uso approvato con Delibera Consiliare n°6 del 06/02/1978...
76	ORGOSOLO (NU)	Inventario	ORGOSOLO	COMUNE DI ORGOSOLO 100,00%	36	35	136,00	nessuno	Concesso ai pastori secondo il regolamento d'uso approvato con Delibera Consiliare n°6 del 06/02/1978...	Determinazione n°209/2005 del 23/02/2005	ORGOSOLO	OCCUPATO	ORGOSOLO (NU)	Concesso ai pastori secondo il regolamento d'uso approvato con Delibera Consiliare n°6 del 06/02/1978...
77	ORGOSOLO (NU)	Inventario	ORGOSOLO	COMUNE DI ORGOSOLO 100,00%	36	36A	0,00	Frazionamento	Concesso ai pastori secondo il regolamento d'uso approvato con Delibera Consiliare n°6 del 06/02/1978...	Determinazione n°209/2005 del 23/02/2005	ORGOSOLO	OCCUPATO	ORGOSOLO (NU)	Concesso ai pastori secondo il regolamento d'uso approvato con Delibera Consiliare n°6 del 06/02/1978. Sul Sitr il mapp.36 viene frazionato in 36A,B,C e D
78	ORGOSOLO (NU)	Inventario	ORGOSOLO	COMUNE DI ORGOSOLO 100,00%	36	36B	0,00	Frazionamento	Concesso ai pastori secondo il regolamento d'uso approvato con Delibera Consiliare n°6 del 06/02/1978...	Determinazione n°209/2005 del 23/02/2005	ORGOSOLO	OCCUPATO	ORGOSOLO (NU)	Concesso ai pastori secondo il regolamento d'uso approvato con Delibera Consiliare n°6 del 06/02/1978. Sul Sitr il mapp.36 viene frazionato in 36A,B,C e D
79	ORGOSOLO (NU)	Inventario	ORGOSOLO	COMUNE DI ORGOSOLO 100,00%	36	36C	0,00	Frazionamento	Concesso ai pastori secondo il regolamento d'uso approvato con Delibera Consiliare n°6 del 06/02/1978...	Determinazione n°209/2005 del 23/02/2005	ORGOSOLO	OCCUPATO	ORGOSOLO (NU)	Concesso ai pastori secondo il regolamento d'uso approvato con Delibera Consiliare n°6 del 06/02/1978. Sul Sitr il mapp.36 viene frazionato in 36A,B,C e D
80	ORGOSOLO (NU)	Inventario	ORGOSOLO	COMUNE DI ORGOSOLO 100,00%	36	36D	0,00	Frazionamento	Concesso ai pastori secondo il regolamento d'uso approvato con Delibera Consiliare n°6 del 06/02/1978...	Determinazione n°209/2005 del 23/02/2005	ORGOSOLO	OCCUPATO	ORGOSOLO (NU)	Concesso ai pastori secondo il regolamento d'uso approvato con Delibera Consiliare n°6 del 06/02/1978. Sul Sitr il mapp.36 viene frazionato in 36A,B,C e D
81	ORGOSOLO (NU)	Inventario	ORGOSOLO	COMUNE DI ORGOSOLO 100,00%	36	37	12.656,00	nessuno	nessuno	Determinazione n°209/2005 del 23/02/2005	ORGOSOLO	OCCUPATO	ORGOSOLO (NU)	Il mappale è concesso fino al 2006 alla Coop. "Rinascita 70". Mancano gli atti.
82	ORGOSOLO (NU)	Inventario	ORGOSOLO	COMUNE DI ORGOSOLO 100,00%	36	38	9.880,00	nessuno	nessuno	Determinazione n°209/2005 del 23/02/2005	ORGOSOLO	OCCUPATO	ORGOSOLO (NU)	Il mappale è concesso fino al 2006 alla Coop. "Rinascita 70". Mancano gli atti.
83	ORGOSOLO (NU)	Inventario	ORGOSOLO	COMUNE DI ORGOSOLO 100,00%	36	39	29.562,00	nessuno	nessuno	Determinazione n°209/2005 del 23/02/2005	ORGOSOLO	OCCUPATO	ORGOSOLO (NU)	Il mappale è concesso fino al 2006 alla Coop. "Rinascita 70". Mancano gli atti.
84	ORGOSOLO (NU)	Inventario	ORGOSOLO	COMUNE DI ORGOSOLO 100,00%	36	40	12.672,00	nessuno	nessuno	Determinazione n°209/2005 del 23/02/2005	ORGOSOLO	OCCUPATO	ORGOSOLO (NU)	Il mappale è concesso fino al 2006 alla Coop. "Rinascita 70". Mancano gli atti.
85	ORGOSOLO (NU)	Inventario	ORGOSOLO	COMUNE DI ORGOSOLO 100,00%	36	41A	0,00	Frazionamento	nessuno	Determinazione n°209/2005 del 23/02/2005	ORGOSOLO	OCCUPATO	ORGOSOLO (NU)	Il mappale è concesso in parte fino al 2006 alla Coop. "Rinascita 70". la parte rimanente è concessa ai pastori. Sul Sitr il mapp.41 viene fraz. in 41AeB
86	ORGOSOLO (NU)	Inventario	ORGOSOLO	COMUNE DI ORGOSOLO 100,00%	36	41B	0,00	Frazionamento	nessuno	Determinazione n°209/2005 del 23/02/2005	ORGOSOLO	OCCUPATO	ORGOSOLO (NU)	Il mappale è concesso in parte fino al 2006 alla Coop. "Rinascita 70". la parte rimanente è concessa ai pastori. Sul Sitr il mapp.41 viene fraz. in 41AeB
87	ORGOSOLO (NU)	Inventario	ORGOSOLO	COMUNE DI ORGOSOLO 100,00%	36	42	20.002,00	nessuno	Concesso ai pastori secondo il regolamento d'uso approvato con Delibera Consiliare n°6 del 06/02/1978...	Determinazione n°209/2005 del 23/02/2005	ORGOSOLO	OCCUPATO	ORGOSOLO (NU)	Concesso ai pastori secondo il regolamento d'uso approvato con Delibera Consiliare n°6 del 06/02/1978...



REGIONE AUTONOMA DE SARDIGNA
REGIONE AUTONOMA DELLA SARDEGNA

ASSESSORADU DE S'AGRICOLTURA E REFORMA AGROPASTORALE
ASSESSORATO DELL'AGRICOLTURA E RIFORMA AGROPASTORALE
Direzione generale
Servizio Miglioramento dell'ambiente e dello spazio rurale

INVENTARIO TERRE CIVICHE														
n.	Beneficiario	Stato U.C.	Località	Intestazione	Foglio	Mappale	Superficie (mq)	Atto di aggiornamento	Atto Traslativo	Origine	Comune	Stato	Cobeneficiari	Foto Ispezione
88	ORGOSOLO (NU)	Inventario	ORGOSOLO	COMUNE DI ORGOSOLO 100,00%	36	43A	0,00	Frazionamento	Concesso ai pastori secondo il regolamento d'uso approvato con Delibera Consiliare n°6 del 06/02/1978...	Determinazione n°209/2005 del 23/02/2005	ORGOSOLO	OCCUPATO	ORGOSOLO (NU)	Concesso ai pastori secondo il regolamento d'uso approvato con Delibera Consiliare n°6 del 06/02/1978. Sul Sitr il mapp.43 viene frazionato in 43A,B,C eD
89	ORGOSOLO (NU)	Inventario	ORGOSOLO	COMUNE DI ORGOSOLO 100,00%	36	43B	0,00	Frazionamento	Concesso ai pastori secondo il regolamento d'uso approvato con Delibera Consiliare n°6 del 06/02/1978...	Determinazione n°209/2005 del 23/02/2005	ORGOSOLO	OCCUPATO	ORGOSOLO (NU)	Concesso ai pastori secondo il regolamento d'uso approvato con Delibera Consiliare n°6 del 06/02/1978. Sul Sitr il mapp.43 viene frazionato in 43A,B,C eD
90	ORGOSOLO (NU)	Inventario	ORGOSOLO	COMUNE DI ORGOSOLO 100,00%	36	43C	0,00	Frazionamento	Concesso ai pastori secondo il regolamento d'uso approvato con Delibera Consiliare n°6 del 06/02/1978...	Determinazione n°209/2005 del 23/02/2005	ORGOSOLO	OCCUPATO	ORGOSOLO (NU)	Concesso ai pastori secondo il regolamento d'uso approvato con Delibera Consiliare n°6 del 06/02/1978. Sul Sitr il mapp.43 viene frazionato in 43A,B,C eD
91	ORGOSOLO (NU)	Inventario	ORGOSOLO	COMUNE DI ORGOSOLO 100,00%	36	43D	0,00	Frazionamento	Concesso ai pastori secondo il regolamento d'uso approvato con Delibera Consiliare n°6 del 06/02/1978...	Determinazione n°209/2005 del 23/02/2005	ORGOSOLO	OCCUPATO	ORGOSOLO (NU)	Concesso ai pastori secondo il regolamento d'uso approvato con Delibera Consiliare n°6 del 06/02/1978. Sul Sitr il mapp.43 viene frazionato in 43A,B,C eD
92	ORGOSOLO (NU)	Inventario	ORGOSOLO	COMUNE DI ORGOSOLO 100,00%	36	44A	0,00	frazionamento	Concesso ai pastori secondo il regolamento d'uso approvato con Delibera Consiliare n°6 del 06/02/1978...	Determinazione n°209/2005 del 23/02/2005	ORGOSOLO	OCCUPATO	ORGOSOLO (NU)	Concesso ai pastori secondo il regolamento d'uso approvato con Delibera Consiliare n°6 del 06/02/1978. Sul Sitr il mapp.44 viene frazionato in 44A,BeC
93	ORGOSOLO (NU)	Inventario	ORGOSOLO	COMUNE DI ORGOSOLO 100,00%	36	44B	0,00	frazionamento	Concesso ai pastori secondo il regolamento d'uso approvato con Delibera Consiliare n°6 del 06/02/1978...	Determinazione n°209/2005 del 23/02/2005	ORGOSOLO	OCCUPATO	ORGOSOLO (NU)	Concesso ai pastori secondo il regolamento d'uso approvato con Delibera Consiliare n°6 del 06/02/1978. Sul Sitr il mapp.44 viene frazionato in 44A,BeC
94	ORGOSOLO (NU)	Inventario	ORGOSOLO	COMUNE DI ORGOSOLO 100,00%	36	44C	0,00	frazionamento	Concesso ai pastori secondo il regolamento d'uso approvato con Delibera Consiliare n°6 del 06/02/1978...	Determinazione n°209/2005 del 23/02/2005	ORGOSOLO	OCCUPATO	ORGOSOLO (NU)	Concesso ai pastori secondo il regolamento d'uso approvato con Delibera Consiliare n°6 del 06/02/1978. Sul Sitr il mapp.44 viene frazionato in 44A,BeC
95	ORGOSOLO (NU)	Inventario	ORGOSOLO	COMUNE DI ORGOSOLO 100,00%	36	45	8.878,00	nessuno	Concesso ai pastori secondo il regolamento d'uso approvato con Delibera Consiliare n°6 del 06/02/1978...	Determinazione n°209/2005 del 23/02/2005	ORGOSOLO	OCCUPATO	ORGOSOLO (NU)	Concesso ai pastori secondo il regolamento d'uso approvato con Delibera Consiliare n°6 del 06/02/1978..
96	ORGOSOLO (NU)	Inventario	ORGOSOLO	COMUNE DI ORGOSOLO 100,00%	36	46A	0,00	Frazionamento	Concesso ai pastori secondo il regolamento d'uso approvato con Delibera Consiliare n°6 del 06/02/1978...	Determinazione n°209/2005 del 23/02/2005	ORGOSOLO	OCCUPATO	ORGOSOLO (NU)	Concesso ai pastori secondo il regolamento d'uso approvato con Delibera Consiliare n°6 del 06/02/1978. Sul Sitr il mapp.46 viene frazionato in 46A,B,C,D,E,F,G eH
97	ORGOSOLO (NU)	Inventario	ORGOSOLO	COMUNE DI ORGOSOLO 100,00%	36	46B	0,00	Frazionamento	Concesso ai pastori secondo il regolamento d'uso approvato con Delibera Consiliare n°6 del 06/02/1978...	Determinazione n°209/2005 del 23/02/2005	ORGOSOLO	OCCUPATO	ORGOSOLO (NU)	Concesso ai pastori secondo il regolamento d'uso approvato con Delibera Consiliare n°6 del 06/02/1978. Sul Sitr il mapp.46 viene frazionato in 46A,B,C,D,E,F,G eH
98	ORGOSOLO (NU)	Inventario	ORGOSOLO	COMUNE DI ORGOSOLO 100,00%	36	46C	0,00	Frazionamento	Concesso ai pastori secondo il regolamento d'uso approvato con Delibera Consiliare n°6 del 06/02/1978...	Determinazione n°209/2005 del 23/02/2005	ORGOSOLO	OCCUPATO	ORGOSOLO (NU)	Concesso ai pastori secondo il regolamento d'uso approvato con Delibera Consiliare n°6 del 06/02/1978. Sul Sitr il mapp.46 viene frazionato in 46A,B,C,D,E,F,G eH



REGIONE AUTONOMA DE SARDIGNA
REGIONE AUTONOMA DELLA SARDEGNA

ASSESSORADU DE S'AGRICOLTURA E REFORMA AGROPASTORALE
ASSESSORATO DELL'AGRICOLTURA E RIFORMA AGROPASTORALE
Direzione generale
Servizio Miglioramento dell'ambiente e dello spazio rurale

INVENTARIO TERRE CIVICHE														
n.	Beneficiario	Stato U.C.	Località	Intestazione	Foglio	Mappale	Superficie (mq)	Atto di aggiornamento	Atto Traslativo	Origine	Comune	Stato	Cobeneficiari	Foto Ispezione
99	ORGOSOLO (NU)	Inventario	ORGOSOLO	COMUNE DI ORGOSOLO 100,00%	36	46D	0,00	Frazionamento	Concesso ai pastori secondo il regolamento d'uso approvato con Delibera Consiliare n°6 del 06/02/1978...	Determinazione n°209/2005 del 23/02/2005	ORGOSOLO	OCCUPATO	ORGOSOLO (NU)	Concesso ai pastori secondo il regolamento d'uso approvato con Delibera Consiliare n°6 del 06/02/1978. Sul Sitr il mapp.46 viene frazionato in 46A,B,C,D,E,F,G eH
100	ORGOSOLO (NU)	Inventario	ORGOSOLO	COMUNE DI ORGOSOLO 100,00%	36	46E	0,00	Frazionamento	Concesso ai pastori secondo il regolamento d'uso approvato con Delibera Consiliare n°6 del 06/02/1978...	Determinazione n°209/2005 del 23/02/2005	ORGOSOLO	OCCUPATO	ORGOSOLO (NU)	Concesso ai pastori secondo il regolamento d'uso approvato con Delibera Consiliare n°6 del 06/02/1978. Sul Sitr il mapp.46 viene frazionato in 46A,B,C,D,E,F,G eH
101	ORGOSOLO (NU)	Inventario	ORGOSOLO	COMUNE DI ORGOSOLO 100,00%	36	46F	0,00	Frazionamento	Concesso ai pastori secondo il regolamento d'uso approvato con Delibera Consiliare n°6 del 06/02/1978...	Determinazione n°209/2005 del 23/02/2005	ORGOSOLO	OCCUPATO	ORGOSOLO (NU)	Concesso ai pastori secondo il regolamento d'uso approvato con Delibera Consiliare n°6 del 06/02/1978. Sul Sitr il mapp.46 viene frazionato in 46A,B,C,D,E,F,G eH
102	ORGOSOLO (NU)	Inventario	ORGOSOLO	COMUNE DI ORGOSOLO 100,00%	36	46G	0,00	Frazionamento	Concesso ai pastori secondo il regolamento d'uso approvato con Delibera Consiliare n°6 del 06/02/1978...	Determinazione n°209/2005 del 23/02/2005	ORGOSOLO	OCCUPATO	ORGOSOLO (NU)	Concesso ai pastori secondo il regolamento d'uso approvato con Delibera Consiliare n°6 del 06/02/1978. Sul Sitr il mapp.46 viene frazionato in 46A,B,C,D,E,F,G eH
103	ORGOSOLO (NU)	Inventario	ORGOSOLO	COMUNE DI ORGOSOLO 100,00%	36	46H	0,00	Frazionamento	Concesso ai pastori secondo il regolamento d'uso approvato con Delibera Consiliare n°6 del 06/02/1978...	Determinazione n°209/2005 del 23/02/2005	ORGOSOLO	OCCUPATO	ORGOSOLO (NU)	Concesso ai pastori secondo il regolamento d'uso approvato con Delibera Consiliare n°6 del 06/02/1978. Sul Sitr il mapp.46 viene frazionato in 46A,B,C,D,E,F,G eH
104	ORGOSOLO (NU)	Inventario	ORGOSOLO	COMUNE DI ORGOSOLO 100,00%	36	48	23.876,00	nessuno	Concesso ai pastori secondo il regolamento d'uso approvato con Delibera Consiliare n°6 del 06/02/1978...	Determinazione n°209/2005 del 23/02/2005	ORGOSOLO	OCCUPATO	ORGOSOLO (NU)	Concesso ai pastori secondo il regolamento d'uso approvato con Delibera Consiliare n°6 del 06/02/1978...
105	ORGOSOLO (NU)	Inventario	ORGOSOLO	COMUNE DI ORGOSOLO 100,00%	36	49A	0,00	Frazionamento	Concesso ai pastori secondo il regolamento d'uso approvato con Delibera Consiliare n°6 del 06/02/1978...	Determinazione n°209/2005 del 23/02/2005	ORGOSOLO	OCCUPATO	ORGOSOLO (NU)	Concesso ai pastori secondo il regolamento d'uso approvato con Delibera Consiliare n°6 del 06/02/1978. Sul Sitr il mapp.49 viene frazionato in 49A,B,C,E,F
106	ORGOSOLO (NU)	Inventario	ORGOSOLO	COMUNE DI ORGOSOLO 100,00%	36	49B	0,00	Frazionamento	Concesso ai pastori secondo il regolamento d'uso approvato con Delibera Consiliare n°6 del 06/02/1978...	Determinazione n°209/2005 del 23/02/2005	ORGOSOLO	OCCUPATO	ORGOSOLO (NU)	Concesso ai pastori secondo il regolamento d'uso approvato con Delibera Consiliare n°6 del 06/02/1978. Sul Sitr il mapp.49 viene frazionato in 49A,B,C,E,F
107	ORGOSOLO (NU)	Inventario	ORGOSOLO	COMUNE DI ORGOSOLO 100,00%	36	49C	0,00	Frazionamento	Concesso ai pastori secondo il regolamento d'uso approvato con Delibera Consiliare n°6 del 06/02/1978...	Determinazione n°209/2005 del 23/02/2005	ORGOSOLO	OCCUPATO	ORGOSOLO (NU)	Concesso ai pastori secondo il regolamento d'uso approvato con Delibera Consiliare n°6 del 06/02/1978. Sul Sitr il mapp.49 viene frazionato in 49A,B,C,E,F
108	ORGOSOLO (NU)	Inventario	ORGOSOLO	COMUNE DI ORGOSOLO 100,00%	36	49D	0,00	Frazionamento	Concesso ai pastori secondo il regolamento d'uso approvato con Delibera Consiliare n°6 del 06/02/1978...	Determinazione n°209/2005 del 23/02/2005	ORGOSOLO	OCCUPATO	ORGOSOLO (NU)	Concesso ai pastori secondo il regolamento d'uso approvato con Delibera Consiliare n°6 del 06/02/1978. Sul Sitr il mapp.49 viene frazionato in 49A,B,C,E,F
109	ORGOSOLO (NU)	Inventario	ORGOSOLO	COMUNE DI ORGOSOLO 100,00%	36	49E	0,00	Frazionamento	Concesso ai pastori secondo il regolamento d'uso approvato con Delibera Consiliare n°6 del 06/02/1978...	Determinazione n°209/2005 del 23/02/2005	ORGOSOLO	OCCUPATO	ORGOSOLO (NU)	Concesso ai pastori secondo il regolamento d'uso approvato con Delibera Consiliare n°6 del 06/02/1978. Sul Sitr il mapp.49 viene frazionato in 49A,B,C,E,F



REGIONE AUTONOMA DE SARDIGNA
REGIONE AUTONOMA DELLA SARDEGNA

ASSESSORADU DE S'AGRICOLTURA E REFORMA AGROPASTORALE
ASSESSORATO DELL'AGRICOLTURA E RIFORMA AGROPASTORALE
Direzione generale
Servizio Miglioramento dell'ambiente e dello spazio rurale

INVENTARIO TERRE CIVICHE														
n.	Beneficiario	Stato U.C.	Località	Intestazione	Foglio	Mappale	Superficie (mq)	Atto di aggiornamento	Atto Traslativo	Origine	Comune	Stato	Cobeneficiari	Foto Ispezione
110	ORGOSOLO (NU)	Inventario	ORGOSOLO	COMUNE DI ORGOSOLO 100,00%	36	49F	0,00	Frazionamento	Concesso ai pastori secondo il regolamento d'uso approvato con Delibera Consiliare n°6 del 06/02/1978...	Determinazione n°209/2005 del 23/02/2005	ORGOSOLO	OCCUPATO	ORGOSOLO (NU)	Concesso ai pastori secondo il regolamento d'uso approvato con Delibera Consiliare n°6 del 06/02/1978. Sul Sitr il mapp.49 viene frazionato in 49A,B,C,E,F
111	ORGOSOLO (NU)	Inventario	ORGOSOLO	COMUNE DI ORGOSOLO 100,00%	36	51A	0,00	Frazionamento	Concesso ai pastori secondo il regolamento d'uso approvato con Delibera Consiliare n°6 del 06/02/1978...	Determinazione n°209/2005 del 23/02/2005	ORGOSOLO	OCCUPATO	ORGOSOLO (NU)	Concesso ai pastori secondo il regolamento d'uso approvato con Delibera Consiliare n°6 del 06/02/1978. Sul Sitr il mapp.51 viene frazionato in 51A e B
112	ORGOSOLO (NU)	Inventario	ORGOSOLO	COMUNE DI ORGOSOLO 100,00%	36	51B	0,00	Frazionamento	Concesso ai pastori secondo il regolamento d'uso approvato con Delibera Consiliare n°6 del 06/02/1978...	Determinazione n°209/2005 del 23/02/2005	ORGOSOLO	OCCUPATO	ORGOSOLO (NU)	Concesso ai pastori secondo il regolamento d'uso approvato con Delibera Consiliare n°6 del 06/02/1978. Sul Sitr il mapp.51 viene frazionato in 51A e B
113	ORGOSOLO (NU)	Inventario	ORGOSOLO	COMUNE DI ORGOSOLO 100,00%	36	52	660,00	nessuno	Concesso ai pastori secondo il regolamento d'uso approvato con Delibera Consiliare n°6 del 06/02/1978...	Determinazione n°209/2005 del 23/02/2005	ORGOSOLO	OCCUPATO	ORGOSOLO (NU)	Concesso ai pastori secondo il regolamento d'uso approvato con Delibera Consiliare n°6 del 06/02/1978...
114	ORGOSOLO (NU)	Inventario	ORGOSOLO	COMUNE DI ORGOSOLO 100,00%	36	54	60.199,00	nessuno	nessuno	Determinazione n°209/2005 del 23/02/2005	ORGOSOLO	OCCUPATO	ORGOSOLO (NU)	Il mappale è concesso fino al 2006 alla Coop. "Rinascita 70". Mancano gli atti.
115	ORGOSOLO (NU)	Inventario	ORGOSOLO	COMUNE DI ORGOSOLO 100,00%	36	57A	0,00	Frazionamento	Concesso ai pastori secondo il regolamento d'uso approvato con Delibera Consiliare n°6 del 06/02/1978...	Determinazione n°209/2005 del 23/02/2005	ORGOSOLO	OCCUPATO	ORGOSOLO (NU)	Concesso ai pastori secondo il regolamento d'uso approvato con Delibera Consiliare n°6 del 06/02/1978. Sul Sitr il mapp.57 viene frazionato in 57A e B
116	ORGOSOLO (NU)	Inventario	ORGOSOLO	COMUNE DI ORGOSOLO 100,00%	36	57B	0,00	Frazionamento	Concesso ai pastori secondo il regolamento d'uso approvato con Delibera Consiliare n°6 del 06/02/1978...	Determinazione n°209/2005 del 23/02/2005	ORGOSOLO	OCCUPATO	ORGOSOLO (NU)	Concesso ai pastori secondo il regolamento d'uso approvato con Delibera Consiliare n°6 del 06/02/1978. Sul Sitr il mapp.57 viene frazionato in 57A e B
117	ORGOSOLO (NU)	Inventario	ORGOSOLO	COMUNE DI ORGOSOLO 100,00%	36	59	666,00	nessuno	Concesso ai pastori secondo il regolamento d'uso approvato con Delibera Consiliare n°6 del 06/02/1978...	Determinazione n°209/2005 del 23/02/2005	ORGOSOLO	OCCUPATO	ORGOSOLO (NU)	Concesso ai pastori secondo il regolamento d'uso approvato con Delibera Consiliare n°6 del 06/02/1978...
118	ORGOSOLO (NU)	Inventario	ORGOSOLO	COMUNE DI ORGOSOLO 100,00%	36	61	247.074,00	nessuno	Concesso ai pastori secondo il regolamento d'uso approvato con Delibera Consiliare n°6 del 06/02/1978...	Determinazione n°209/2005 del 23/02/2005	ORGOSOLO	OCCUPATO	ORGOSOLO (NU)	Concesso ai pastori secondo il regolamento d'uso approvato con Delibera Consiliare n°6 del 06/02/1978...
119	ORGOSOLO (NU)	Inventario	ORGOSOLO	COMUNE DI ORGOSOLO 100,00%	36	64	768,00	nessuno	Concesso ai pastori secondo il regolamento d'uso approvato con Delibera Consiliare n°6 del 06/02/1978...	Determinazione n°209/2005 del 23/02/2005	ORGOSOLO	OCCUPATO	ORGOSOLO (NU)	Concesso ai pastori secondo il regolamento d'uso approvato con Delibera Consiliare n°6 del 06/02/1978...
120	ORGOSOLO (NU)	Inventario	ORGOSOLO	COMUNE DI ORGOSOLO 100,00%	36	65	11.469,00	nessuno	Concesso ai pastori secondo il regolamento d'uso approvato con Delibera Consiliare n°6 del 06/02/1978...	Determinazione n°209/2005 del 23/02/2005	ORGOSOLO	OCCUPATO	ORGOSOLO (NU)	Concesso ai pastori secondo il regolamento d'uso approvato con Delibera Consiliare n°6 del 06/02/1978...
121	ORGOSOLO (NU)	Inventario	ORGOSOLO	COMUNE DI ORGOSOLO 100,00%	36	66	34.189,00	nessuno	nessuno	Determinazione n°209/2005 del 23/02/2005	ORGOSOLO	OCCUPATO	ORGOSOLO (NU)	Il mappale è concesso fino al 2006 alla Coop. "Rinascita 70". Mancano gli atti.
122	ORGOSOLO (NU)	Inventario	ORGOSOLO	COMUNE DI ORGOSOLO 100,00%	36	67	84.668,00	nessuno	nessuno	Determinazione n°209/2005 del 23/02/2005	ORGOSOLO	OCCUPATO	ORGOSOLO (NU)	Il mappale è concesso fino al 2006 alla Coop. "Rinascita 70". Mancano gli atti.
123	ORGOSOLO (NU)	Inventario	ORGOSOLO	COMUNE DI ORGOSOLO 100,00%	36	68	3.834,00	nessuno	nessuno	Determinazione n°209/2005 del 23/02/2005	ORGOSOLO	OCCUPATO	ORGOSOLO (NU)	Il mappale è concesso fino al 2006 alla Coop. "Rinascita 70". Mancano gli atti.



REGIONE AUTONOMA DE SARDIGNA
REGIONE AUTONOMA DELLA SARDEGNA

ASSESSORADU DE S'AGRICOLTURA E REFORMA AGROPASTORALE
ASSESSORATO DELL'AGRICOLTURA E RIFORMA AGROPASTORALE

Direzione generale

Servizio Miglioramento dell'ambiente e dello spazio rurale

INVENTARIO TERRE CIVICHE														
n.	Beneficiario	Stato U.C.	Località	Intestazione	Foglio	Mappale	Superficie (mq)	Atto di aggiornamento	Atto Traslativo	Origine	Comune	Stato	Cobeneficiari	Foto Ispezione
124	ORGOSOLO (NU)	Inventario	ORGOSOLO	COMUNE DI ORGOSOLO 100,00%	36	69	3.898,00	nessuno	nessuno	Determinazione n°209/2005 del 23/02/2005	ORGOSOLO	OCCUPATO	ORGOSOLO (NU)	Il mappale è concesso fino al 2006 alla Coop. "Rinascita 70". Mancano gli atti.
125	ORGOSOLO (NU)	Inventario	ORGOSOLO	COMUNE DI ORGOSOLO 100,00%	36	70	101.013,00	nessuno	nessuno	Determinazione n°209/2005 del 23/02/2005	ORGOSOLO	OCCUPATO	ORGOSOLO (NU)	Il mappale è concesso fino al 2006 alla Coop. "Rinascita 70". Mancano gli atti.
126	ORGOSOLO (NU)	Inventario	ORGOSOLO	COMUNE DI ORGOSOLO 100,00%	36	71	119.033,00	nessuno	nessuno	Determinazione n°209/2005 del 23/02/2005	ORGOSOLO	OCCUPATO	ORGOSOLO (NU)	Il mappale è concesso fino al 2006 alla Coop. "Rinascita 70". Mancano gli atti.
127	ORGOSOLO (NU)	Inventario	ORGOSOLO	COMUNE DI ORGOSOLO 100,00%	36	72	15.656,00	nessuno	nessuno	Determinazione n°209/2005 del 23/02/2005	ORGOSOLO	OCCUPATO	ORGOSOLO (NU)	Il mappale è concesso fino al 2006 alla Coop. "Rinascita 70". Mancano gli atti.
128	ORGOSOLO (NU)	Inventario	ORGOSOLO	COMUNE DI ORGOSOLO 100,00%	36	73	32.762,00	nessuno	nessuno	Determinazione n°209/2005 del 23/02/2005	ORGOSOLO	OCCUPATO	ORGOSOLO (NU)	Il mappale è concesso fino al 2006 alla Coop. "Rinascita 70". Mancano gli atti.
129	ORGOSOLO (NU)	Inventario	ORGOSOLO	COMUNE DI ORGOSOLO 100,00%	36	74	28.591,00	nessuno	Concesso ai pastori secondo il regolamento d'uso approvato con Delibera Consiliare n°6 del 06/02/1978..	Determinazione n°209/2005 del 23/02/2005	ORGOSOLO	OCCUPATO	ORGOSOLO (NU)	Concesso ai pastori secondo il regolamento d'uso approvato con Delibera Consiliare n°6 del 06/02/1978..
130	ORGOSOLO (NU)	Inventario	ORGOSOLO	COMUNE DI ORGOSOLO 100,00%	36	75	2.807,00	nessuno	Concesso ai pastori secondo il regolamento d'uso approvato con Delibera Consiliare n°6 del 06/02/1978..	Determinazione n°209/2005 del 23/02/2005	ORGOSOLO	OCCUPATO	ORGOSOLO (NU)	Concesso ai pastori secondo il regolamento d'uso approvato con Delibera Consiliare n°6 del 06/02/1978..
131	ORGOSOLO (NU)	Inventario	ORGOSOLO	COMUNE DI ORGOSOLO 100,00%	36	76	60.223,00	Tabella di variazione del 08/03/2007 n. 33546 .1/2007 in atti dal 08/03/2007 (nessuno	Determinazione n°209/2005 del 23/02/2005	ORGOSOLO	OCCUPATO	ORGOSOLO (NU)	Il mappale è concesso in parte fino al 2006 alla Coop. "Rinascita 70". la parte rimanente è concessa ai pastori. Mancano gli atti.
132	ORGOSOLO (NU)	Inventario	ORGOSOLO	COMUNE DI ORGOSOLO 100,00%	36	77	252.120,00	Tabella di variazione del 08/03/2007 n. 33547 .1/2007 in atti dal 08/03/2007	Concesso ai pastori secondo il regolamento d'uso approvato con Delibera Consiliare n°6 del 06/02/1978..	Determinazione n°209/2005 del 23/02/2005	ORGOSOLO	OCCUPATO	ORGOSOLO (NU)	Concesso ai pastori secondo il regolamento d'uso approvato con Delibera Consiliare n°6 del 06/02/1978..
133	ORGOSOLO (NU)	Inventario	ORGOSOLO	COMUNE DI ORGOSOLO 100,00%	36	78	24.573,00	nessuno	nessuno	Determinazione n°209/2005 del 23/02/2005	ORGOSOLO	OCCUPATO	ORGOSOLO (NU)	Il mappale è concesso fino al 2006 alla Coop. "Rinascita 70". Mancano gli atti.
134	ORGOSOLO (NU)	Inventario	ORGOSOLO	COMUNE DI ORGOSOLO 100,00%	36	79	20.900,00	nessuno	nessuno	Determinazione n°209/2005 del 23/02/2005	ORGOSOLO	OCCUPATO	ORGOSOLO (NU)	Il mappale è concesso fino al 2006 alla Coop. "Rinascita 70". Mancano gli atti.
135	ORGOSOLO (NU)	Inventario	ORGOSOLO	COMUNE DI ORGOSOLO 100,00%	36	80	19.770,00	nessuno	nessuno	Determinazione n°209/2005 del 23/02/2005	ORGOSOLO	OCCUPATO	ORGOSOLO (NU)	Il mappale è concesso fino al 2006 alla Coop. "Rinascita 70". Mancano gli atti.
136	ORGOSOLO (NU)	Inventario	ORGOSOLO	COMUNE DI ORGOSOLO 100,00%	36	81	19.272,00	nessuno	nessuno	Determinazione n°209/2005 del 23/02/2005	ORGOSOLO	OCCUPATO	ORGOSOLO (NU)	Il mappale è concesso fino al 2006 alla Coop. "Rinascita 70". Mancano gli atti.
137	ORGOSOLO (NU)	Inventario	ORGOSOLO	COMUNE DI ORGOSOLO 100,00%	36	82	15.094,00	nessuno	nessuno	Determinazione n°209/2005 del 23/02/2005	ORGOSOLO	OCCUPATO	ORGOSOLO (NU)	Il mappale è concesso fino al 2006 alla Coop. "Rinascita 70". Mancano gli atti.
138	ORGOSOLO (NU)	Inventario	ORGOSOLO	COMUNE DI ORGOSOLO 100,00%	36	83	198.740,00	Tabella di variazione del 08/03/2007 n. 33548 .1/2007 in atti dal 08/03/2007	nessuno	Determinazione n°209/2005 del 23/02/2005	ORGOSOLO	OCCUPATO	ORGOSOLO (NU)	Il mappale è concesso fino al 2006 alla Coop. "Rinascita 70". Mancano gli atti.
139	ORGOSOLO (NU)	Inventario	ORGOSOLO	COMUNE DI ORGOSOLO 100,00%	36	84	84.132,00	Tabella di variazione del 08/03/2007 n. 33549 .1/2007 in atti dal 08/03/2007	nessuno	Determinazione n°209/2005 del 23/02/2005	ORGOSOLO	OCCUPATO	ORGOSOLO (NU)	Il mappale è concesso fino al 2006 alla Coop. "Rinascita 70". Mancano gli atti.
140	ORGOSOLO (NU)	Inventario	ORGOSOLO	COMUNE DI ORGOSOLO 100,00%	36	85	44.840,00	nessuno	nessuno	Determinazione n°209/2005 del 23/02/2005	ORGOSOLO	OCCUPATO	ORGOSOLO (NU)	Il mappale è concesso fino al 2006 alla Coop. "Rinascita 70". Mancano gli atti.



REGIONE AUTONOMA DE SARDIGNA
REGIONE AUTONOMA DELLA SARDEGNA

ASSESSORADU DE S'AGRICOLTURA E REFORMA AGROPASTORALE
ASSESSORATO DELL'AGRICOLTURA E RIFORMA AGROPASTORALE

Direzione generale

Servizio Miglioramento dell'ambiente e dello spazio rurale

INVENTARIO TERRE CIVICHE														
n.	Beneficiario	Stato U.C.	Località	Intestazione	Foglio	Mappale	Superficie (mq)	Atto di aggiornamento	Atto Traslativo	Origine	Comune	Stato	Cobeneficiari	Foto Ispezione
141	ORGOSOLO (NU)	Inventario	ORGOSOLO	COMUNE DI ORGOSOLO 100,00%	36	86	22.745,00	nessuno	nessuno	Determinazione n°209/2005 del 23/02/2005	ORGOSOLO	OCCUPATO	ORGOSOLO (NU)	Il mappale è concesso fino al 2006 alla Coop. "Rinascita 70". Mancano gli atti.
142	ORGOSOLO (NU)	Inventario	ORGOSOLO	COMUNE DI ORGOSOLO 100,00%	36	87	64.176,00	nessuno	nessuno	Determinazione n°209/2005 del 23/02/2005	ORGOSOLO	OCCUPATO	ORGOSOLO (NU)	Il mappale è concesso fino al 2006 alla Coop. "Rinascita 70". Mancano gli atti.
143	ORGOSOLO (NU)	Inventario	ORGOSOLO	COMUNE DI ORGOSOLO 100,00%	36	88	41.792,00	nessuno	nessuno	Determinazione n°209/2005 del 23/02/2005	ORGOSOLO	OCCUPATO	ORGOSOLO (NU)	Il mappale è concesso fino al 2006 alla Coop. "Rinascita 70". Mancano gli atti.
144	ORGOSOLO (NU)	Inventario	ORGOSOLO	COMUNE DI ORGOSOLO 100,00%	36	89	37.165,00	nessuno	nessuno	Determinazione n°209/2005 del 23/02/2005	ORGOSOLO	OCCUPATO	ORGOSOLO (NU)	Il mappale è concesso fino al 2006 alla Coop. "Rinascita 70". Mancano gli atti.
145	ORGOSOLO (NU)	Inventario	ORGOSOLO	COMUNE DI ORGOSOLO 100,00%	36	90	483.636,00	nessuno	Concesso ai pastori secondo il regolamento d'uso approvato con Delibera Consiliare n°6 del 06/02/1978..	Determinazione n°209/2005 del 23/02/2005	ORGOSOLO	OCCUPATO	ORGOSOLO (NU)	Concesso ai pastori secondo il regolamento d'uso approvato con Delibera Consiliare n°6 del 06/02/1978..
146	ORGOSOLO (NU)	Inventario	ORGOSOLO	COMUNE DI ORGOSOLO 100,00%	36	91	570,00	nessuno	Concesso ai pastori secondo il regolamento d'uso approvato con Delibera Consiliare n°6 del 06/02/1978..	Determinazione n°209/2005 del 23/02/2005	ORGOSOLO	OCCUPATO	ORGOSOLO (NU)	Concesso ai pastori secondo il regolamento d'uso approvato con Delibera Consiliare n°6 del 06/02/1978..
147	ORGOSOLO (NU)	Inventario	ORGOSOLO	COMUNE DI ORGOSOLO 100,00%	36	92	26.113,00	nessuno	Concesso ai pastori secondo il regolamento d'uso approvato con Delibera Consiliare n°6 del 06/02/1978..	Determinazione n°209/2005 del 23/02/2005	ORGOSOLO	OCCUPATO	ORGOSOLO (NU)	Concesso ai pastori secondo il regolamento d'uso approvato con Delibera Consiliare n°6 del 06/02/1978..
148	ORGOSOLO (NU)	Inventario	ORGOSOLO	COMUNE DI ORGOSOLO 100,00%	36	93	11.550,00	nessuno	Concesso ai pastori secondo il regolamento d'uso approvato con Delibera Consiliare n°6 del 06/02/1978..	Determinazione n°209/2005 del 23/02/2005	ORGOSOLO	OCCUPATO	ORGOSOLO (NU)	Concesso ai pastori secondo il regolamento d'uso approvato con Delibera Consiliare n°6 del 06/02/1978..
149	ORGOSOLO (NU)	Inventario	ORGOSOLO	COMUNE DI ORGOSOLO 100,00%	36	94	30.195,00	nessuno	Concesso ai pastori secondo il regolamento d'uso approvato con Delibera Consiliare n°6 del 06/02/1978..	Determinazione n°209/2005 del 23/02/2005	ORGOSOLO	OCCUPATO	ORGOSOLO (NU)	Concesso ai pastori secondo il regolamento d'uso approvato con Delibera Consiliare n°6 del 06/02/1978..
150	ORGOSOLO (NU)	Inventario	ORGOSOLO	COMUNE DI ORGOSOLO 100,00%	36	95	754,00	nessuno	Concesso ai pastori secondo il regolamento d'uso approvato con Delibera Consiliare n°6 del 06/02/1978..	Determinazione n°209/2005 del 23/02/2005	ORGOSOLO	OCCUPATO	ORGOSOLO (NU)	Concesso ai pastori secondo il regolamento d'uso approvato con Delibera Consiliare n°6 del 06/02/1978..
151	ORGOSOLO (NU)	Inventario	ORGOSOLO	COMUNE DI ORGOSOLO 100,00%	36	96	54.754,00	nessuno	Concesso ai pastori secondo il regolamento d'uso approvato con Delibera Consiliare n°6 del 06/02/1978..	Determinazione n°209/2005 del 23/02/2005	ORGOSOLO	OCCUPATO	ORGOSOLO (NU)	Concesso ai pastori secondo il regolamento d'uso approvato con Delibera Consiliare n°6 del 06/02/1978..
152	ORGOSOLO (NU)	Inventario	ORGOSOLO	COMUNE DI ORGOSOLO 100,00%	36	97	1.404,00	nessuno	Concesso ai pastori secondo il regolamento d'uso approvato con Delibera Consiliare n°6 del 06/02/1978..	Determinazione n°209/2005 del 23/02/2005	ORGOSOLO	OCCUPATO	ORGOSOLO (NU)	Concesso ai pastori secondo il regolamento d'uso approvato con Delibera Consiliare n°6 del 06/02/1978..
153	ORGOSOLO (NU)	Inventario	ORGOSOLO	COMUNE DI ORGOSOLO 100,00%	36	98	6.637,00	nessuno	nessuno	Determinazione n°209/2005 del 23/02/2005	ORGOSOLO	OCCUPATO	ORGOSOLO (NU)	Il mappale è concesso fino al 2006 alla Coop. "Rinascita 70". Mancano gli atti.
154	ORGOSOLO (NU)	Inventario	ORGOSOLO	COMUNE DI ORGOSOLO 100,00%	36	99	2.462,00	nessuno	nessuno	Determinazione n°209/2005 del 23/02/2005	ORGOSOLO	OCCUPATO	ORGOSOLO (NU)	Il mappale è concesso fino al 2006 alla Coop. "Rinascita 70". Mancano gli atti.
155	ORGOSOLO (NU)	Inventario	ORGOSOLO	COMUNE DI ORGOSOLO 100,00%	36	100	4.090,00	nessuno	nessuno	Determinazione n°209/2005 del 23/02/2005	ORGOSOLO	OCCUPATO	ORGOSOLO (NU)	Il mappale è concesso fino al 2006 alla Coop. "Rinascita 70". Mancano gli atti.
156	ORGOSOLO (NU)	Inventario	ORGOSOLO	COMUNE DI ORGOSOLO 100,00%	36	101	88.962,00	nessuno	Concesso ai pastori secondo il regolamento d'uso approvato con Delibera Consiliare n°6 del 06/02/1978..	Determinazione n°209/2005 del 23/02/2005	ORGOSOLO	OCCUPATO	ORGOSOLO (NU)	Concesso ai pastori secondo il regolamento d'uso approvato con Delibera Consiliare n°6 del 06/02/1978..



REGIONE AUTONOMA DE SARDIGNA
REGIONE AUTONOMA DELLA SARDEGNA

ASSESSORADU DE S'AGRICOLTURA E REFORMA AGROPASTORALE
ASSESSORATO DELL'AGRICOLTURA E RIFORMA AGROPASTORALE

Direzione generale

Servizio Miglioramento dell'ambiente e dello spazio rurale

INVENTARIO TERRE CIVICHE														
n.	Beneficiario	Stato U.C.	Località	Intestazione	Foglio	Mappale	Superficie (mq)	Atto di aggiornamento	Atto Traslativo	Origine	Comune	Stato	Cobeneficiari	Foto Ispezione
157	ORGOSOLO (NU)	Inventario	ORGOSOLO	COMUNE DI ORGOSOLO 100,00%	36	102	1.443,00	nessuno	Concesso ai pastori secondo il regolamento d'uso approvato con Delibera Consiliare n°6 del 06/02/1978..	Determinazione n°209/2005 del 23/02/2005	ORGOSOLO	OCCUPATO	ORGOSOLO (NU)	Concesso ai pastori secondo il regolamento d'uso approvato con Delibera Consiliare n°6 del 06/02/1978..
158	ORGOSOLO (NU)	Inventario	ORGOSOLO	COMUNE DI ORGOSOLO 100,00%	36	103	11.212,00	nessuno	Concesso ai pastori secondo il regolamento d'uso approvato con Delibera Consiliare n°6 del 06/02/1978..	Determinazione n°209/2005 del 23/02/2005	ORGOSOLO	OCCUPATO	ORGOSOLO (NU)	Concesso ai pastori secondo il regolamento d'uso approvato con Delibera Consiliare n°6 del 06/02/1978..
159	ORGOSOLO (NU)	Inventario	ORGOSOLO	COMUNE DI ORGOSOLO 100,00%	36	104	33.484,00	nessuno	Concesso ai pastori secondo il regolamento d'uso approvato con Delibera Consiliare n°6 del 06/02/1978..	Determinazione n°209/2005 del 23/02/2005	ORGOSOLO	OCCUPATO	ORGOSOLO (NU)	Concesso ai pastori secondo il regolamento d'uso approvato con Delibera Consiliare n°6 del 06/02/1978..
160	ORGOSOLO (NU)	Inventario	ORGOSOLO	COMUNE DI ORGOSOLO 100,00%	36	105	76.198,00	nessuno	Concesso ai pastori secondo il regolamento d'uso approvato con Delibera Consiliare n°6 del 06/02/1978..	Determinazione n°209/2005 del 23/02/2005	ORGOSOLO	OCCUPATO	ORGOSOLO (NU)	Concesso ai pastori secondo il regolamento d'uso approvato con Delibera Consiliare n°6 del 06/02/1978..
161	ORGOSOLO (NU)	Inventario	ORGOSOLO	COMUNE DI ORGOSOLO 100,00%	36	106	15.383,00	nessuno	Concesso ai pastori secondo il regolamento d'uso approvato con Delibera Consiliare n°6 del 06/02/1978..	Determinazione n°209/2005 del 23/02/2005	ORGOSOLO	OCCUPATO	ORGOSOLO (NU)	Concesso ai pastori secondo il regolamento d'uso approvato con Delibera Consiliare n°6 del 06/02/1978..
162	ORGOSOLO (NU)	Inventario	ORGOSOLO	COMUNE DI ORGOSOLO 100,00%	36	107	83.082,00	nessuno	Concesso ai pastori secondo il regolamento d'uso approvato con Delibera Consiliare n°6 del 06/02/1978..	Determinazione n°209/2005 del 23/02/2005	ORGOSOLO	OCCUPATO	ORGOSOLO (NU)	Concesso ai pastori secondo il regolamento d'uso approvato con Delibera Consiliare n°6 del 06/02/1978..
163	ORGOSOLO (NU)	Inventario	ORGOSOLO	COMUNE DI ORGOSOLO 100,00%	36	108	69.470,00	nessuno	Concesso ai pastori secondo il regolamento d'uso approvato con Delibera Consiliare n°6 del 06/02/1978..	Determinazione n°209/2005 del 23/02/2005	ORGOSOLO	OCCUPATO	ORGOSOLO (NU)	Concesso ai pastori secondo il regolamento d'uso approvato con Delibera Consiliare n°6 del 06/02/1978..
164	ORGOSOLO (NU)	Inventario	ORGOSOLO	COMUNE DI ORGOSOLO 100,00%	36	109	92,00	nessuno	Concesso ai pastori secondo il regolamento d'uso approvato con Delibera Consiliare n°6 del 06/02/1978..	Determinazione n°209/2005 del 23/02/2005	ORGOSOLO	OCCUPATO	ORGOSOLO (NU)	Concesso ai pastori secondo il regolamento d'uso approvato con Delibera Consiliare n°6 del 06/02/1978..
165	ORGOSOLO (NU)	Inventario	ORGOSOLO	COMUNE DI ORGOSOLO 100,00%	36	110	61.627,00	nessuno	Concesso ai pastori secondo il regolamento d'uso approvato con Delibera Consiliare n°6 del 06/02/1978..	Determinazione n°209/2005 del 23/02/2005	ORGOSOLO	OCCUPATO	ORGOSOLO (NU)	Concesso ai pastori secondo il regolamento d'uso approvato con Delibera Consiliare n°6 del 06/02/1978..
166	ORGOSOLO (NU)	Inventario	ORGOSOLO	COMUNE DI ORGOSOLO 100,00%	36	111	113.107,00	nessuno	Concesso ai pastori secondo il regolamento d'uso approvato con Delibera Consiliare n°6 del 06/02/1978..	Determinazione n°209/2005 del 23/02/2005	ORGOSOLO	OCCUPATO	ORGOSOLO (NU)	Concesso ai pastori secondo il regolamento d'uso approvato con Delibera Consiliare n°6 del 06/02/1978..
167	ORGOSOLO (NU)	Inventario	ORGOSOLO	COMUNE DI ORGOSOLO 100,00%	36	112	10.779,00	nessuno	Concesso ai pastori secondo il regolamento d'uso approvato con Delibera Consiliare n°6 del 06/02/1978..	Determinazione n°209/2005 del 23/02/2005	ORGOSOLO	OCCUPATO	ORGOSOLO (NU)	Concesso ai pastori secondo il regolamento d'uso approvato con Delibera Consiliare n°6 del 06/02/1978..
168	ORGOSOLO (NU)	Inventario	ORGOSOLO	COMUNE DI ORGOSOLO 100,00%	37	1	15.426,00	Tabella di variazione del 16/12/2008 n. 6825 .1/2008 in atti dal 16/12/2008	Concesso ai pastori secondo il regolamento d'uso approvato con Delibera Consiliare n°6 del 06/02/1978..	Determinazione n°209/2005 del 23/02/2005	ORGOSOLO	OCCUPATO	ORGOSOLO (NU)	Concesso ai pastori secondo il regolamento d'uso approvato con Delibera Consiliare n°6 del 06/02/1978..
169	ORGOSOLO (NU)	Inventario	ORGOSOLO	COMUNE DI ORGOSOLO 100,00%	37	2	27.814,00	nessuno	Concesso ai pastori secondo il regolamento d'uso approvato con Delibera Consiliare n°6 del 06/02/1978..	Determinazione n°209/2005 del 23/02/2005	ORGOSOLO	OCCUPATO	ORGOSOLO (NU)	Concesso ai pastori secondo il regolamento d'uso approvato con Delibera Consiliare n°6 del 06/02/1978..
170	ORGOSOLO (NU)	Inventario	ORGOSOLO	COMUNE DI ORGOSOLO 100,00%	37	3	13.179,00	Frazionamento prot. 2/569 del 12/03/1977	Concesso ai pastori secondo il regolamento d'uso approvato con Delibera Consiliare n°6 del 06/02/1978..	Determinazione n°209/2005 del 23/02/2005	ORGOSOLO	OCCUPATO	ORGOSOLO (NU)	Concesso ai pastori secondo il regolamento d'uso approvato con Delibera Consiliare n°6 del 06/02/1978..



REGIONE AUTONOMA DE SARDIGNA
REGIONE AUTONOMA DELLA SARDEGNA

ASSESSORADU DE S'AGRICOLTURA E REFORMA AGROPASTORALE
ASSESSORATO DELL'AGRICOLTURA E RIFORMA AGROPASTORALE

Direzione generale

Servizio Miglioramento dell'ambiente e dello spazio rurale

INVENTARIO TERRE CIVICHE														
n.	Beneficiario	Stato U.C.	Località	Intestazione	Foglio	Mappale	Superficie (mq)	Atto di aggiornamento	Atto Traslativo	Origine	Comune	Stato	Cobeneficiari	Foto Ispezione
171	ORGOSOLO (NU)	Inventario	ORGOSOLO	COMUNE DI ORGOSOLO 100,00%	37	4	5.227,00	nessuno	Concesso ai pastori secondo il regolamento d'uso approvato con Delibera Consiliare n°6 del 06/02/1978..	Determinazione n°209/2005 del 23/02/2005	ORGOSOLO	OCCUPATO	ORGOSOLO (NU)	Concesso ai pastori secondo il regolamento d'uso approvato con Delibera Consiliare n°6 del 06/02/1978..
172	ORGOSOLO (NU)	Inventario	ORGOSOLO	COMUNE DI ORGOSOLO 100,00%	37	5	5.500,00	nessuno	Concesso ai pastori secondo il regolamento d'uso approvato con Delibera Consiliare n°6 del 06/02/1978..	Determinazione n°209/2005 del 23/02/2005	ORGOSOLO	OCCUPATO	ORGOSOLO (NU)	Concesso ai pastori secondo il regolamento d'uso approvato con Delibera Consiliare n°6 del 06/02/1978..
173	ORGOSOLO (NU)	Inventario	ORGOSOLO	COMUNE DI ORGOSOLO 100,00%	37	6	1.850,00	Tabella di variazione del 08/03/2007 n. 33550. /1/2007 in atti dal 08/03/2007	Concesso ai pastori secondo il regolamento d'uso approvato con Delibera Consiliare n°6 del 06/02/1978..	Determinazione n°209/2005 del 23/02/2005	ORGOSOLO	OCCUPATO	ORGOSOLO (NU)	Concesso ai pastori secondo il regolamento d'uso approvato con Delibera Consiliare n°6 del 06/02/1978..
174	ORGOSOLO (NU)	Inventario	ORGOSOLO	COMUNE DI ORGOSOLO 100,00%	37	7	20.010,00	nessuno	Concesso ai pastori secondo il regolamento d'uso approvato con Delibera Consiliare n°6 del 06/02/1978..	Determinazione n°209/2005 del 23/02/2005	ORGOSOLO	OCCUPATO	ORGOSOLO (NU)	Concesso ai pastori secondo il regolamento d'uso approvato con Delibera Consiliare n°6 del 06/02/1978..
175	ORGOSOLO (NU)	Inventario	ORGOSOLO	COMUNE DI ORGOSOLO 100,00%	37	8	15.551,00	FRAZIONAMENTO n. 277 in atti dal 12/02/1991	Concesso ai pastori secondo il regolamento d'uso approvato con Delibera Consiliare n°6 del 06/02/1978..	Determinazione n°209/2005 del 23/02/2005	ORGOSOLO	OCCUPATO	ORGOSOLO (NU)	Concesso ai pastori secondo il regolamento d'uso approvato con Delibera Consiliare n°6 del 06/02/1978..
176	ORGOSOLO (NU)	Inventario	ORGOSOLO	COMUNE DI ORGOSOLO 100,00%	37	9	33.394,00	nessuno	Concesso ai pastori secondo il regolamento d'uso approvato con Delibera Consiliare n°6 del 06/02/1978..	Determinazione n°209/2005 del 23/02/2005	ORGOSOLO	OCCUPATO	ORGOSOLO (NU)	Concesso ai pastori secondo il regolamento d'uso approvato con Delibera Consiliare n°6 del 06/02/1978..
177	ORGOSOLO (NU)	Inventario	ORGOSOLO	COMUNE DI ORGOSOLO 100,00%	37	10	40.740,00	nessuno	Concesso ai pastori secondo il regolamento d'uso approvato con Delibera Consiliare n°6 del 06/02/1978..	Determinazione n°209/2005 del 23/02/2005	ORGOSOLO	OCCUPATO	ORGOSOLO (NU)	Concesso ai pastori secondo il regolamento d'uso approvato con Delibera Consiliare n°6 del 06/02/1978..
178	ORGOSOLO (NU)	Inventario	ORGOSOLO	COMUNE DI ORGOSOLO 100,00%	37	11	80.796,00	nessuno	Concesso ai pastori secondo il regolamento d'uso approvato con Delibera Consiliare n°6 del 06/02/1978..	Determinazione n°209/2005 del 23/02/2005	ORGOSOLO	OCCUPATO	ORGOSOLO (NU)	Concesso ai pastori secondo il regolamento d'uso approvato con Delibera Consiliare n°6 del 06/02/1978..
179	ORGOSOLO (NU)	Inventario	ORGOSOLO	COMUNE DI ORGOSOLO 100,00%	37	12	6.366,00	nessuno	Concesso ai pastori secondo il regolamento d'uso approvato con Delibera Consiliare n°6 del 06/02/1978..	Determinazione n°209/2005 del 23/02/2005	ORGOSOLO	OCCUPATO	ORGOSOLO (NU)	Concesso ai pastori secondo il regolamento d'uso approvato con Delibera Consiliare n°6 del 06/02/1978..
180	ORGOSOLO (NU)	Inventario	ORGOSOLO	COMUNE DI ORGOSOLO 100,00%	37	13	5.789,00	nessuno	Concesso ai pastori secondo il regolamento d'uso approvato con Delibera Consiliare n°6 del 06/02/1978..	Determinazione n°209/2005 del 23/02/2005	ORGOSOLO	OCCUPATO	ORGOSOLO (NU)	Concesso ai pastori secondo il regolamento d'uso approvato con Delibera Consiliare n°6 del 06/02/1978..
181	ORGOSOLO (NU)	Inventario	ORGOSOLO	COMUNE DI ORGOSOLO 100,00%	37	14	28.014,00	nessuno	Concesso ai pastori secondo il regolamento d'uso approvato con Delibera Consiliare n°6 del 06/02/1978..	Determinazione n°209/2005 del 23/02/2005	ORGOSOLO	OCCUPATO	ORGOSOLO (NU)	Concesso ai pastori secondo il regolamento d'uso approvato con Delibera Consiliare n°6 del 06/02/1978..
182	ORGOSOLO (NU)	Inventario	ORGOSOLO	COMUNE DI ORGOSOLO 100,00%	37	15	3.849,00	nessuno	Concesso ai pastori secondo il regolamento d'uso approvato con Delibera Consiliare n°6 del 06/02/1978..	Determinazione n°209/2005 del 23/02/2005	ORGOSOLO	OCCUPATO	ORGOSOLO (NU)	Concesso ai pastori secondo il regolamento d'uso approvato con Delibera Consiliare n°6 del 06/02/1978..
183	ORGOSOLO (NU)	Inventario	ORGOSOLO	COMUNE DI ORGOSOLO 100,00%	37	16	688,00	nessuno	Concesso ai pastori secondo il regolamento d'uso approvato con Delibera Consiliare n°6 del 06/02/1978..	Determinazione n°209/2005 del 23/02/2005	ORGOSOLO	OCCUPATO	ORGOSOLO (NU)	Concesso ai pastori secondo il regolamento d'uso approvato con Delibera Consiliare n°6 del 06/02/1978..
184	ORGOSOLO (NU)	Inventario	ORGOSOLO	COMUNE DI ORGOSOLO 100,00%	37	17	8.868,00	nessuno	Concesso ai pastori secondo il regolamento d'uso approvato con Delibera Consiliare n°6 del 06/02/1978..	Determinazione n°209/2005 del 23/02/2005	ORGOSOLO	OCCUPATO	ORGOSOLO (NU)	Concesso ai pastori secondo il regolamento d'uso approvato con Delibera Consiliare n°6 del 06/02/1978..



REGIONE AUTONOMA DE SARDIGNA
REGIONE AUTONOMA DELLA SARDEGNA

ASSESSORADU DE S'AGRICOLTURA E REFORMA AGROPASTORALE
ASSESSORATO DELL'AGRICOLTURA E RIFORMA AGROPASTORALE
Direzione generale
Servizio Miglioramento dell'ambiente e dello spazio rurale

INVENTARIO TERRE CIVICHE														
n.	Beneficiario	Stato U.C.	Località	Intestazione	Foglio	Mappale	Superficie (mq)	Atto di aggiornamento	Atto Traslativo	Origine	Comune	Stato	Cobeneficiari	Foto Ispezione
185	ORGOSOLO (NU)	Inventario	ORGOSOLO	COMUNE DI ORGOSOLO 100,00%	37	19	3.400,00	nessuno	Concesso ai pastori secondo il regolamento d'uso approvato con Delibera Consiliare n°6 del 06/02/1978...	Determinazione n°209/2005 del 23/02/2005	ORGOSOLO	OCCUPATO	ORGOSOLO (NU)	Concesso ai pastori secondo il regolamento d'uso approvato con Delibera Consiliare n°6 del 06/02/1978.
186	ORGOSOLO (NU)	Inventario	ORGOSOLO	COMUNE DI ORGOSOLO 100,00%	37	20	3.969,00	nessuno	Concesso ai pastori secondo il regolamento d'uso approvato con Delibera Consiliare n°6 del 06/02/1978...	Determinazione n°209/2005 del 23/02/2005	ORGOSOLO	OCCUPATO	ORGOSOLO (NU)	Concesso ai pastori secondo il regolamento d'uso approvato con Delibera Consiliare n°6 del 06/02/1978.
187	ORGOSOLO (NU)	Inventario	ORGOSOLO	COMUNE DI ORGOSOLO 100,00%	37	21	56.801,00	nessuno	Concesso ai pastori secondo il regolamento d'uso approvato con Delibera Consiliare n°6 del 06/02/1978...	Determinazione n°209/2005 del 23/02/2005	ORGOSOLO	OCCUPATO	ORGOSOLO (NU)	Concesso ai pastori secondo il regolamento d'uso approvato con Delibera Consiliare n°6 del 06/02/1978.
188	ORGOSOLO (NU)	Inventario	ORGOSOLO	COMUNE DI ORGOSOLO 100,00%	37	22	54.115,00	nessuno	Concesso ai pastori secondo il regolamento d'uso approvato con Delibera Consiliare n°6 del 06/02/1978...	Determinazione n°209/2005 del 23/02/2005	ORGOSOLO	OCCUPATO	ORGOSOLO (NU)	Concesso ai pastori secondo il regolamento d'uso approvato con Delibera Consiliare n°6 del 06/02/1978.
189	ORGOSOLO (NU)	Inventario	ORGOSOLO	COMUNE DI ORGOSOLO 100,00%	37	23	13.124,00	nessuno	nessuno	Determinazione n°209/2005 del 23/02/2005	ORGOSOLO	OCCUPATO	ORGOSOLO (NU)	Il mappale è concesso fino al 2006 alla Coop. "Rinascita 70". Mancano gli atti.
190	ORGOSOLO (NU)	Inventario	ORGOSOLO	COMUNE DI ORGOSOLO 100,00%	37	24	4.481,00	nessuno	nessuno	Determinazione n°209/2005 del 23/02/2005	ORGOSOLO	OCCUPATO	ORGOSOLO (NU)	Il mappale è concesso fino al 2006 alla Coop. "Rinascita 70". Mancano gli atti.
191	ORGOSOLO (NU)	Inventario	ORGOSOLO	COMUNE DI ORGOSOLO 100,00%	37	25	5.734,00	nessuno	Concesso ai pastori secondo il regolamento d'uso approvato con Delibera Consiliare n°6 del 06/02/1978...	Determinazione n°209/2005 del 23/02/2005	ORGOSOLO	OCCUPATO	ORGOSOLO (NU)	Concesso ai pastori secondo il regolamento d'uso approvato con Delibera Consiliare n°6 del 06/02/1978.
192	ORGOSOLO (NU)	Inventario	ORGOSOLO	COMUNE DI ORGOSOLO 100,00%	37	26	11.088,00	nessuno	Concesso ai pastori secondo il regolamento d'uso approvato con Delibera Consiliare n°6 del 06/02/1978...	Determinazione n°209/2005 del 23/02/2005	ORGOSOLO	OCCUPATO	ORGOSOLO (NU)	Concesso ai pastori secondo il regolamento d'uso approvato con Delibera Consiliare n°6 del 06/02/1978.
193	ORGOSOLO (NU)	Inventario	ORGOSOLO	COMUNE DI ORGOSOLO 100,00%	37	27	4.530,00	nessuno	Concesso ai pastori secondo il regolamento d'uso approvato con Delibera Consiliare n°6 del 06/02/1978...	Determinazione n°209/2005 del 23/02/2005	ORGOSOLO	OCCUPATO	ORGOSOLO (NU)	Concesso ai pastori secondo il regolamento d'uso approvato con Delibera Consiliare n°6 del 06/02/1978.
194	ORGOSOLO (NU)	Inventario	ORGOSOLO	COMUNE DI ORGOSOLO 100,00%	37	28	8.197,00	nessuno	Concesso ai pastori secondo il regolamento d'uso approvato con Delibera Consiliare n°6 del 06/02/1978...	Determinazione n°209/2005 del 23/02/2005	ORGOSOLO	OCCUPATO	ORGOSOLO (NU)	Concesso ai pastori secondo il regolamento d'uso approvato con Delibera Consiliare n°6 del 06/02/1978.
195	ORGOSOLO (NU)	Inventario	ORGOSOLO	COMUNE DI ORGOSOLO 100,00%	37	29	17.760,00	nessuno	Concesso ai pastori secondo il regolamento d'uso approvato con Delibera Consiliare n°6 del 06/02/1978...	Determinazione n°209/2005 del 23/02/2005	ORGOSOLO	OCCUPATO	ORGOSOLO (NU)	Concesso ai pastori secondo il regolamento d'uso approvato con Delibera Consiliare n°6 del 06/02/1978.
196	ORGOSOLO (NU)	Inventario	ORGOSOLO	COMUNE DI ORGOSOLO 100,00%	37	30	7.479,00	nessuno	Concesso ai pastori secondo il regolamento d'uso approvato con Delibera Consiliare n°6 del 06/02/1978...	Determinazione n°209/2005 del 23/02/2005	ORGOSOLO	OCCUPATO	ORGOSOLO (NU)	Concesso ai pastori secondo il regolamento d'uso approvato con Delibera Consiliare n°6 del 06/02/1978.
197	ORGOSOLO (NU)	Inventario	ORGOSOLO	COMUNE DI ORGOSOLO 100,00%	37	31	13.645,00	nessuno	Concesso ai pastori secondo il regolamento d'uso approvato con Delibera Consiliare n°6 del 06/02/1978...	Determinazione n°209/2005 del 23/02/2005	ORGOSOLO	OCCUPATO	ORGOSOLO (NU)	Concesso ai pastori secondo il regolamento d'uso approvato con Delibera Consiliare n°6 del 06/02/1978.
198	ORGOSOLO (NU)	Inventario	ORGOSOLO	COMUNE DI ORGOSOLO 100,00%	37	32	57.853,00	nessuno	Concesso ai pastori secondo il regolamento d'uso approvato con Delibera Consiliare n°6 del 06/02/1978...	Determinazione n°209/2005 del 23/02/2005	ORGOSOLO	OCCUPATO	ORGOSOLO (NU)	Concesso ai pastori secondo il regolamento d'uso approvato con Delibera Consiliare n°6 del 06/02/1978.
199	ORGOSOLO (NU)	Inventario	ORGOSOLO	COMUNE DI ORGOSOLO 100,00%	37	33	38.986,00	nessuno	Concesso ai pastori secondo il regolamento d'uso approvato con Delibera Consiliare n°6 del 06/02/1978...	Determinazione n°209/2005 del 23/02/2005	ORGOSOLO	OCCUPATO	ORGOSOLO (NU)	Concesso ai pastori secondo il regolamento d'uso approvato con Delibera Consiliare n°6 del 06/02/1978.



REGIONE AUTÒNOMA DE SARDIGNA
REGIONE AUTONOMA DELLA SARDEGNA

ASSESSORADU DE S'AGRICOLTURA E REFORMA AGROPASTORALE
ASSESSORATO DELL'AGRICOLTURA E RIFORMA AGROPASTORALE
Direzione generale
Servizio Miglioramento dell'ambiente e dello spazio rurale

INVENTARIO TERRE CIVICHE														
n.	Beneficiario	Stato U.C.	Località	Intestazione	Foglio	Mappale	Superficie (mq)	Atto di aggiornamento	Atto Traslativo	Origine	Comune	Stato	Cobeneficiari	Foto Ispezione
200	ORGOSOLO (NU)	Inventario	ORGOSOLO	COMUNE DI ORGOSOLO 100,00%	37	34	2.626,00	nessuno	nessuno	Determinazione n°209/2005 del 23/02/2005	ORGOSOLO	OCCUPATO	ORGOSOLO (NU)	in concessione; il mapp.nella visura e nella relazione ha una sup.di mq2626 invece nella determina la sup.è di mq 2262
201	ORGOSOLO (NU)	Inventario	ORGOSOLO	COMUNE DI ORGOSOLO 100,00%	37	35	21.257,00	nessuno	Concesso ai pastori secondo il regolamento d'uso approvato con Delibera Consiliare n°6 del 06/02/1978..	Determinazione n°209/2005 del 23/02/2005	ORGOSOLO	OCCUPATO	ORGOSOLO (NU)	Concesso ai pastori secondo il regolamento d'uso approvato con Delibera Consiliare n°6 del 06/02/1978.
202	ORGOSOLO (NU)	Inventario	ORGOSOLO	COMUNE DI ORGOSOLO 100,00%	37	36	21.874,00	nessuno	Concesso ai pastori secondo il regolamento d'uso approvato con Delibera Consiliare n°6 del 06/02/1978..	Determinazione n°209/2005 del 23/02/2005	ORGOSOLO	OCCUPATO	ORGOSOLO (NU)	Concesso ai pastori secondo il regolamento d'uso approvato con Delibera Consiliare n°6 del 06/02/1978.
203	ORGOSOLO (NU)	Inventario	ORGOSOLO	BIANCULUIGI 100,00%	37	37	11.472,00	Tabella di variazione del 16/12/2008 n. 6826 .1/2008 in atti dal 16/12/2008	Trattasi di Decreto di Riconoscimento di proprietà rurale Controparte Biancu Luigi. DECRETI (DISPOSIZIONI DELLE AUTORITA) del 19/03/1981 Voltura n. 951 .1/1983 in atti dal 03/12/1996 Repertorio n. : 295 Rogante: PRETORE Sede: NUORO Registrazione: UR Sede: NUORO Volume: 115 n: 379 del 06/06/1983	Determinazione n°209/2005 del 23/02/2005	ORGOSOLO	OCCUPATO	ORGOSOLO (NU)	Concesso ai pastori secondo il regolamento d'uso approvato con Delibera Consiliare n°6 del 06/02/1978.
204	ORGOSOLO (NU)	Inventario	ORGOSOLO	BIANCULUIGI 100,00%	37	39	8.397,00	nessuno	Concesso ai pastori secondo il regolamento d'uso approvato con Delibera Consiliare n°6 del 06/02/1978..	Determinazione n°209/2005 del 23/02/2005	ORGOSOLO	OCCUPATO	ORGOSOLO (NU)	Concesso ai pastori secondo il regolamento d'uso approvato con Delibera Consiliare n°6 del 06/02/1978.
205	ORGOSOLO (NU)	Inventario	ORGOSOLO	BIANCULUIGI 100,00%	37	40	10.167,00	nessuno	Trattasi di Decreto di Riconoscimento di proprietà rurale Controparte Biancu Luigi. DECRETI (DISPOSIZIONI DELLE AUTORITA) del 19/03/1981 Voltura n. 951 .1/1983 in atti dal 03/12/1996 Repertorio n. : 295 Rogante: PRETORE Sede: NUORO Registrazione: UR Sede: NUORO Volume: 115 n: 379 del 06/06/1983	Determinazione n°209/2005 del 23/02/2005	ORGOSOLO	OCCUPATO	ORGOSOLO (NU)	Concesso ai pastori secondo il regolamento d'uso approvato con Delibera Consiliare n°6 del 06/02/1978.
206	ORGOSOLO (NU)	Inventario	ORGOSOLO	COMUNE DI ORGOSOLO 100,00%	37	41	25.712,00	Tabella di variazione del 08/03/2007 n. 33551 .1/2007 in atti dal 08/03/2007	Trattasi di Decreto di Riconoscimento di proprietà rurale Controparte Biancu Luigi. DECRETI (DISPOSIZIONI DELLE AUTORITA) del 19/03/1981 Voltura n. 951 .1/1983 in atti dal 03/12/1996 Repertorio n. : 295 Rogante: PRETORE Sede: NUORO Registrazione: UR Sede: NUORO Volume: 115 n: 379 del 06/06/1983	Determinazione n°209/2005 del 23/02/2005	ORGOSOLO	OCCUPATO	ORGOSOLO (NU)	Concesso ai pastori secondo il regolamento d'uso approvato con Delibera Consiliare n°6 del 06/02/1978.



REGIONE AUTONOMA DE SARDIGNA
REGIONE AUTONOMA DELLA SARDEGNA

ASSESSORADU DE S'AGRICOLTURA E REFORMA AGROPASTORALE
ASSESSORATO DELL'AGRICOLTURA E RIFORMA AGROPASTORALE
Direzione generale
Servizio Miglioramento dell'ambiente e dello spazio rurale

INVENTARIO TERRE CIVICHE														
n.	Beneficiario	Stato U.C.	Località	Intestazione	Foglio	Mappale	Superficie (mq)	Atto di aggiornamento	Atto Traslativo	Origine	Comune	Stato	Cobeneficiari	Foto Ispezione
207	ORGOSOLO (NU)	Inventario	ORGOSOLO	COMUNE DI ORGOSOLO 100,00%	37	42	25.744,00	nessuno	Concesso ai pastori secondo il regolamento d'uso approvato con Delibera Consiliare n°6 del 06/02/1978..	Determinazione n°209/2005 del 23/02/2005	ORGOSOLO	OCCUPATO	ORGOSOLO (NU)	Concesso ai pastori secondo il regolamento d'uso approvato con Delibera Consiliare n°6 del 06/02/1978.
208	ORGOSOLO (NU)	Inventario	ORGOSOLO	COMUNE DI ORGOSOLO 100,00%	37	43	360,00	nessuno	Concesso ai pastori secondo il regolamento d'uso approvato con Delibera Consiliare n°6 del 06/02/1978..	Determinazione n°209/2005 del 23/02/2005	ORGOSOLO	OCCUPATO	ORGOSOLO (NU)	Concesso ai pastori secondo il regolamento d'uso approvato con Delibera Consiliare n°6 del 06/02/1978.
209	ORGOSOLO (NU)	Inventario	ORGOSOLO	COMUNE DI ORGOSOLO 100,00%	37	44	2.530,00	nessuno	Concesso ai pastori secondo il regolamento d'uso approvato con Delibera Consiliare n°6 del 06/02/1978..	Determinazione n°209/2005 del 23/02/2005	ORGOSOLO	OCCUPATO	ORGOSOLO (NU)	Concesso ai pastori secondo il regolamento d'uso approvato con Delibera Consiliare n°6 del 06/02/1978.
210	ORGOSOLO (NU)	Inventario	ORGOSOLO	COMUNE DI ORGOSOLO 100,00%	37	45	27.661,00	nessuno	Concesso ai pastori secondo il regolamento d'uso approvato con Delibera Consiliare n°6 del 06/02/1978..	Determinazione n°209/2005 del 23/02/2005	ORGOSOLO	OCCUPATO	ORGOSOLO (NU)	Concesso ai pastori secondo il regolamento d'uso approvato con Delibera Consiliare n°6 del 06/02/1978.
211	ORGOSOLO (NU)	Inventario	ORGOSOLO	COMUNE DI ORGOSOLO 100,00%	37	46	2.434,00	nessuno	Concesso ai pastori secondo il regolamento d'uso approvato con Delibera Consiliare n°6 del 06/02/1978..	Determinazione n°209/2005 del 23/02/2005	ORGOSOLO	OCCUPATO	ORGOSOLO (NU)	Concesso ai pastori secondo il regolamento d'uso approvato con Delibera Consiliare n°6 del 06/02/1978.
212	ORGOSOLO (NU)	Inventario	ORGOSOLO	COMUNE DI ORGOSOLO 100,00%	37	47	1.289,00	nessuno	Concesso ai pastori secondo il regolamento d'uso approvato con Delibera Consiliare n°6 del 06/02/1978..	Determinazione n°209/2005 del 23/02/2005	ORGOSOLO	OCCUPATO	ORGOSOLO (NU)	Concesso ai pastori secondo il regolamento d'uso approvato con Delibera Consiliare n°6 del 06/02/1978.
213	ORGOSOLO (NU)	Inventario	ORGOSOLO	COMUNE DI ORGOSOLO 100,00%	37	48	7.416,00	nessuno	Concesso ai pastori secondo il regolamento d'uso approvato con Delibera Consiliare n°6 del 06/02/1978..	Determinazione n°209/2005 del 23/02/2005	ORGOSOLO	OCCUPATO	ORGOSOLO (NU)	Concesso ai pastori secondo il regolamento d'uso approvato con Delibera Consiliare n°6 del 06/02/1978.
214	ORGOSOLO (NU)	Inventario	ORGOSOLO	COMUNE DI ORGOSOLO 100,00%	37	49	117.608,00	nessuno	Concesso ai pastori secondo il regolamento d'uso approvato con Delibera Consiliare n°6 del 06/02/1978..	Determinazione n°209/2005 del 23/02/2005	ORGOSOLO	OCCUPATO	ORGOSOLO (NU)	Concesso ai pastori secondo il regolamento d'uso approvato con Delibera Consiliare n°6 del 06/02/1978.
215	ORGOSOLO (NU)	Inventario	ORGOSOLO	COMUNE DI ORGOSOLO 100,00%	37	50	6.959,00	nessuno	Concesso ai pastori secondo il regolamento d'uso approvato con Delibera Consiliare n°6 del 06/02/1978..	Determinazione n°209/2005 del 23/02/2005	ORGOSOLO	OCCUPATO	ORGOSOLO (NU)	Concesso ai pastori secondo il regolamento d'uso approvato con Delibera Consiliare n°6 del 06/02/1978.
216	ORGOSOLO (NU)	Inventario	ORGOSOLO	COMUNE DI ORGOSOLO 100,00%	37	51	89.782,00	nessuno	Concesso ai pastori secondo il regolamento d'uso approvato con Delibera Consiliare n°6 del 06/02/1978..	Determinazione n°209/2005 del 23/02/2005	ORGOSOLO	OCCUPATO	ORGOSOLO (NU)	Concesso ai pastori secondo il regolamento d'uso approvato con Delibera Consiliare n°6 del 06/02/1978.
217	ORGOSOLO (NU)	Inventario	ORGOSOLO	COMUNE DI ORGOSOLO 100,00%	37	52	5.951,00	nessuno	Concesso ai pastori secondo il regolamento d'uso approvato con Delibera Consiliare n°6 del 06/02/1978..	Determinazione n°209/2005 del 23/02/2005	ORGOSOLO	OCCUPATO	ORGOSOLO (NU)	Concesso ai pastori secondo il regolamento d'uso approvato con Delibera Consiliare n°6 del 06/02/1978.
218	ORGOSOLO (NU)	Inventario	ORGOSOLO	COMUNE DI ORGOSOLO 100,00%	37	53	28.647,00	nessuno	Concesso ai pastori secondo il regolamento d'uso approvato con Delibera Consiliare n°6 del 06/02/1978..	Determinazione n°209/2005 del 23/02/2005	ORGOSOLO	OCCUPATO	ORGOSOLO (NU)	Concesso ai pastori secondo il regolamento d'uso approvato con Delibera Consiliare n°6 del 06/02/1978.
219	ORGOSOLO (NU)	Inventario	ORGOSOLO	COMUNE DI ORGOSOLO 100,00%	37	54	745,00	nessuno	Concesso ai pastori secondo il regolamento d'uso approvato con Delibera Consiliare n°6 del 06/02/1978..	Determinazione n°209/2005 del 23/02/2005	ORGOSOLO	OCCUPATO	ORGOSOLO (NU)	Concesso ai pastori secondo il regolamento d'uso approvato con Delibera Consiliare n°6 del 06/02/1978.
220	ORGOSOLO (NU)	Inventario	ORGOSOLO	COMUNE DI ORGOSOLO 100,00%	37	55	2.538,00	nessuno	Concesso ai pastori secondo il regolamento d'uso approvato con Delibera Consiliare n°6 del 06/02/1978..	Determinazione n°209/2005 del 23/02/2005	ORGOSOLO	OCCUPATO	ORGOSOLO (NU)	Concesso ai pastori secondo il regolamento d'uso approvato con Delibera Consiliare n°6 del 06/02/1978.



REGIONE AUTONOMA DE SARDIGNA
REGIONE AUTONOMA DELLA SARDEGNA

ASSESSORADU DE S'AGRICOLTURA E REFORMA AGROPASTORALE
ASSESSORATO DELL'AGRICOLTURA E RIFORMA AGROPASTORALE
Direzione generale

Servizio Miglioramento dell'ambiente e dello spazio rurale

INVENTARIO TERRE CIVICHE														
n.	Beneficiario	Stato U.C.	Località	Intestazione	Foglio	Mappale	Superficie (mq)	Atto di aggiornamento	Atto Traslativo	Origine	Comune	Stato	Cobeneficiari	Foto Ispezione
221	ORGOSOLO (NU)	Inventario	ORGOSOLO	COMUNE DI ORGOSOLO 100,00%	37	56	4.713,00	nessuno	Concesso ai pastori secondo il regolamento d'uso approvato con Delibera Consiliare n°6 del 06/02/1978..	Determinazione n°209/2005 del 23/02/2005	ORGOSOLO	OCCUPATO	ORGOSOLO (NU)	Concesso ai pastori secondo il regolamento d'uso approvato con Delibera Consiliare n°6 del 06/02/1978.
222	ORGOSOLO (NU)	Inventario	ORGOSOLO	COMUNE DI ORGOSOLO 100,00%	37	61	9.091,00	nessuno	nessuno	Determinazione n°209/2005 del 23/02/2005	ORGOSOLO	OCCUPATO	ORGOSOLO (NU)	Il mappale è concesso fino al 2006 alla Coop. "Rinascita 70". Mancano gli atti.
223	ORGOSOLO (NU)	Inventario	ORGOSOLO	COMUNE DI ORGOSOLO 100,00%	37	62	6.687,00	nessuno	nessuno	Determinazione n°209/2005 del 23/02/2005	ORGOSOLO	OCCUPATO	ORGOSOLO (NU)	Il mappale è concesso fino al 2006 alla Coop. "Rinascita 70". Mancano gli atti.
224	ORGOSOLO (NU)	Inventario	ORGOSOLO	COMUNE DI ORGOSOLO 100,00%	37	64	2.914,00	nessuno	nessuno	Determinazione n°209/2005 del 23/02/2005	ORGOSOLO	OCCUPATO	ORGOSOLO (NU)	Il mappale è concesso fino al 2006 alla Coop. "Rinascita 70". Mancano gli atti.
225	ORGOSOLO (NU)	Inventario	ORGOSOLO	COMUNE DI ORGOSOLO 100,00%	37	65	6.614,00	nessuno	nessuno	Determinazione n°209/2005 del 23/02/2005	ORGOSOLO	OCCUPATO	ORGOSOLO (NU)	Il mappale è concesso fino al 2006 alla Coop. "Rinascita 70". Mancano gli atti.
226	ORGOSOLO (NU)	Inventario	ORGOSOLO	COMUNE DI ORGOSOLO 100,00%	37	68	168,00	nessuno	nessuno	Determinazione n°209/2005 del 23/02/2005	ORGOSOLO	OCCUPATO	ORGOSOLO (NU)	Il mappale è concesso fino al 2006 alla Coop. "Rinascita 70". Mancano gli atti.
227	ORGOSOLO (NU)	Inventario	ORGOSOLO	COMUNE DI ORGOSOLO 100,00%	37	70	100,00	nessuno	nessuno	Determinazione n°209/2005 del 23/02/2005	ORGOSOLO	OCCUPATO	ORGOSOLO (NU)	Il mappale è concesso fino al 2006 alla Coop. "Rinascita 70". Mancano gli atti.
228	ORGOSOLO (NU)	Inventario	ORGOSOLO	COMUNE DI ORGOSOLO 100,00%	37	73	8.997,00	nessuno	Concesso ai pastori secondo il regolamento d'uso approvato con Delibera Consiliare n°6 del 06/02/1978..	Determinazione n°209/2005 del 23/02/2005	ORGOSOLO	OCCUPATO	ORGOSOLO (NU)	Concesso ai pastori secondo il regolamento d'uso approvato con Delibera Consiliare n°6 del 06/02/1978.
229	ORGOSOLO (NU)	Inventario	ORGOSOLO	COMUNE DI ORGOSOLO 100,00%	37	75	7.353,00	nessuno	Concesso ai pastori secondo il regolamento d'uso approvato con Delibera Consiliare n°6 del 06/02/1978..	Determinazione n°209/2005 del 23/02/2005	ORGOSOLO	OCCUPATO	ORGOSOLO (NU)	Concesso ai pastori secondo il regolamento d'uso approvato con Delibera Consiliare n°6 del 06/02/1978.
230	ORGOSOLO (NU)	Inventario	ORGOSOLO	COMUNE DI ORGOSOLO 100,00%	37	76	27.447,00	nessuno	Concesso ai pastori secondo il regolamento d'uso approvato con Delibera Consiliare n°6 del 06/02/1978..	Determinazione n°209/2005 del 23/02/2005	ORGOSOLO	OCCUPATO	ORGOSOLO (NU)	Concesso ai pastori secondo il regolamento d'uso approvato con Delibera Consiliare n°6 del 06/02/1978.
231	ORGOSOLO (NU)	Inventario	ORGOSOLO	COMUNE DI ORGOSOLO 100,00%	37	77	28.336,00	nessuno	Concesso ai pastori secondo il regolamento d'uso approvato con Delibera Consiliare n°6 del 06/02/1978..	Determinazione n°209/2005 del 23/02/2005	ORGOSOLO	OCCUPATO	ORGOSOLO (NU)	Concesso ai pastori secondo il regolamento d'uso approvato con Delibera Consiliare n°6 del 06/02/1978.
232	ORGOSOLO (NU)	Inventario	ORGOSOLO	COMUNE DI ORGOSOLO 100,00%	37	80	25.175,00	nessuno	Concesso ai pastori secondo il regolamento d'uso approvato con Delibera Consiliare n°6 del 06/02/1978..	Determinazione n°209/2005 del 23/02/2005	ORGOSOLO	OCCUPATO	ORGOSOLO (NU)	Concesso ai pastori secondo il regolamento d'uso approvato con Delibera Consiliare n°6 del 06/02/1978.
233	ORGOSOLO (NU)	Inventario	ORGOSOLO	COMUNE DI ORGOSOLO 100,00%	37	81	39.490,00	nessuno	Concesso ai pastori secondo il regolamento d'uso approvato con Delibera Consiliare n°6 del 06/02/1978..	Determinazione n°209/2005 del 23/02/2005	ORGOSOLO	OCCUPATO	ORGOSOLO (NU)	Concesso ai pastori secondo il regolamento d'uso approvato con Delibera Consiliare n°6 del 06/02/1978.
234	ORGOSOLO (NU)	Inventario	ORGOSOLO	COMUNE DI ORGOSOLO 100,00%	37	83	41.323,00	nessuno	Concesso ai pastori secondo il regolamento d'uso approvato con Delibera Consiliare n°6 del 06/02/1978..	Determinazione n°209/2005 del 23/02/2005	ORGOSOLO	OCCUPATO	ORGOSOLO (NU)	Concesso ai pastori secondo il regolamento d'uso approvato con Delibera Consiliare n°6 del 06/02/1978.
235	ORGOSOLO (NU)	Inventario	ORGOSOLO	COMUNE DI ORGOSOLO 100,00%	37	102	15.683,00	nessuno	nessuno	Determinazione n°209/2005 del 23/02/2005	ORGOSOLO	OCCUPATO	ORGOSOLO (NU)	Il mappale è concesso fino al 2006 alla Coop. "Rinascita 70". Mancano gli atti.
236	ORGOSOLO (NU)	Inventario	ORGOSOLO	COMUNE DI ORGOSOLO 100,00%	37	103	496,00	nessuno	nessuno	Determinazione n°209/2005 del 23/02/2005	ORGOSOLO	OCCUPATO	ORGOSOLO (NU)	Il mappale è concesso fino al 2006 alla Coop. "Rinascita 70". Mancano gli atti.



REGIONE AUTONOMA DE SARDIGNA
REGIONE AUTONOMA DELLA SARDEGNA

ASSESSORADU DE S'AGRICOLTURA E REFORMA AGROPASTORALE
ASSESSORATO DELL'AGRICOLTURA E RIFORMA AGROPASTORALE

Direzione generale

Servizio Miglioramento dell'ambiente e dello spazio rurale

INVENTARIO TERRE CIVICHE														
n.	Beneficiario	Stato U.C.	Località	Intestazione	Foglio	Mappale	Superficie (mq)	Atto di aggiornamento	Atto Traslativo	Origine	Comune	Stato	Cobeneficiari	Foto Ispezione
237	ORGOSOLO (NU)	Inventario	ORGOSOLO	COMUNE DI ORGOSOLO 100,00%	37	104	833,00	nessuno	nessuno	Determinazione n°209/2005 del 23/02/2005	ORGOSOLO	OCCUPATO	ORGOSOLO (NU)	Il mappale è concesso fino al 2006 alla Coop. "Rinascita 70". Mancano gli atti.
238	ORGOSOLO (NU)	Inventario	ORGOSOLO	COMUNE DI ORGOSOLO 100,00%	37	107	400,00	nessuno	nessuno	Determinazione n°209/2005 del 23/02/2005	ORGOSOLO	OCCUPATO	ORGOSOLO (NU)	Il mappale è concesso fino al 2006 alla Coop. "Rinascita 70". Mancano gli atti.
239	ORGOSOLO (NU)	Inventario	ORGOSOLO	COMUNE DI ORGOSOLO 100,00%	37	108	881,00	nessuno	nessuno	Determinazione n°209/2005 del 23/02/2005	ORGOSOLO	OCCUPATO	ORGOSOLO (NU)	Il mappale è concesso fino al 2006 alla Coop. "Rinascita 70". Mancano gli atti.
240	ORGOSOLO (NU)	Inventario	ORGOSOLO	COMUNE DI ORGOSOLO 100,00%	37	109	284,00	nessuno	Concesso ai pastori secondo il regolamento d'uso approvato con Delibera Consiliare n°6 del 06/02/1978..	Determinazione n°209/2005 del 23/02/2005	ORGOSOLO	OCCUPATO	ORGOSOLO (NU)	Concesso ai pastori secondo il regolamento d'uso approvato con Delibera Consiliare n°6 del 06/02/1978..
241	ORGOSOLO (NU)	Inventario	ORGOSOLO	COMUNE DI ORGOSOLO 100,00%	37	110	13.593,00	nessuno	nessuno	Determinazione n°209/2005 del 23/02/2005	ORGOSOLO	OCCUPATO	ORGOSOLO (NU)	Il mappale è concesso fino al 2006 alla Coop. "Rinascita 70". Mancano gli atti.
242	ORGOSOLO (NU)	Inventario	ORGOSOLO	COMUNE DI ORGOSOLO 100,00%	37	111	4.088,00	nessuno	Concesso ai pastori secondo il regolamento d'uso approvato con Delibera Consiliare n°6 del 06/02/1978..	Determinazione n°209/2005 del 23/02/2005	ORGOSOLO	OCCUPATO	ORGOSOLO (NU)	Concesso ai pastori secondo il regolamento d'uso approvato con Delibera Consiliare n°6 del 06/02/1978..
243	ORGOSOLO (NU)	Inventario	ORGOSOLO	COMUNE DI ORGOSOLO 100,00%	37	112	224,00	nessuno	nessuno	Determinazione n°209/2005 del 23/02/2005	ORGOSOLO	OCCUPATO	ORGOSOLO (NU)	Il mappale è concesso fino al 2006 alla Coop. "Rinascita 70". Mancano gli atti.
244	ORGOSOLO (NU)	Inventario	ORGOSOLO	COMUNE DI ORGOSOLO 100,00%	37	113	376,00	nessuno	nessuno	Determinazione n°209/2005 del 23/02/2005	ORGOSOLO	OCCUPATO	ORGOSOLO (NU)	Il mappale è concesso fino al 2006 alla Coop. "Rinascita 70". Mancano gli atti.
245	ORGOSOLO (NU)	Inventario	ORGOSOLO	COMUNE DI ORGOSOLO 100,00%	37	114	480,00	nessuno	nessuno	Determinazione n°209/2005 del 23/02/2005	ORGOSOLO	OCCUPATO	ORGOSOLO (NU)	Il mappale è concesso fino al 2006 alla Coop. "Rinascita 70". Mancano gli atti.
246	ORGOSOLO (NU)	Inventario	ORGOSOLO	COMUNE DI ORGOSOLO 100,00%	37	115	592,00	nessuno	nessuno	Determinazione n°209/2005 del 23/02/2005	ORGOSOLO	OCCUPATO	ORGOSOLO (NU)	Il mappale è concesso fino al 2006 alla Coop. "Rinascita 70". Mancano gli atti.
247	ORGOSOLO (NU)	Inventario	ORGOSOLO	COMUNE DI ORGOSOLO 100,00%	37	116	3.896,00	nessuno	Concesso ai pastori secondo il regolamento d'uso approvato con Delibera Consiliare n°6 del 06/02/1978..	Determinazione n°209/2005 del 23/02/2005	ORGOSOLO	OCCUPATO	ORGOSOLO (NU)	Concesso ai pastori secondo il regolamento d'uso approvato con Delibera Consiliare n°6 del 06/02/1978..
248	ORGOSOLO (NU)	Inventario	ORGOSOLO	COMUNE DI ORGOSOLO 100,00%	37	117	2.452,00	nessuno	Concesso ai pastori secondo il regolamento d'uso approvato con Delibera Consiliare n°6 del 06/02/1978..	Determinazione n°209/2005 del 23/02/2005	ORGOSOLO	OCCUPATO	ORGOSOLO (NU)	Concesso ai pastori secondo il regolamento d'uso approvato con Delibera Consiliare n°6 del 06/02/1978..
249	ORGOSOLO (NU)	Inventario	ORGOSOLO	COMUNE DI ORGOSOLO 100,00%	37	118	10.895,00	nessuno	Concesso ai pastori secondo il regolamento d'uso approvato con Delibera Consiliare n°6 del 06/02/1978..	Determinazione n°209/2005 del 23/02/2005	ORGOSOLO	OCCUPATO	ORGOSOLO (NU)	Concesso ai pastori secondo il regolamento d'uso approvato con Delibera Consiliare n°6 del 06/02/1978.. Non mappato
250	ORGOSOLO (NU)	Inventario	ORGOSOLO	BIANCULUGI 100,00%	37	120	11.196,00	FRAZIONAMENTO n. 277 in atti dal 12/02/1991	Concesso ai pastori secondo il regolamento d'uso approvato con Delibera Consiliare n°6 del 06/02/1978..	Determinazione n°209/2005 del 23/02/2005	ORGOSOLO	OCCUPATO	ORGOSOLO (NU)	Concesso ai pastori secondo il regolamento d'uso approvato con Delibera Consiliare n°6 del 06/02/1978..
251	ORGOSOLO (NU)	Inventario	ORGOSOLO	COMUNE DI ORGOSOLO 100,00%	37	121	50,00	FRAZIONAMENTO n. 277 in atti dal 12/02/1991	Concesso ai pastori secondo il regolamento d'uso approvato con Delibera Consiliare n°6 del 06/02/1978..	Determinazione n°209/2005 del 23/02/2005	ORGOSOLO	OCCUPATO	ORGOSOLO (NU)	Concesso ai pastori secondo il regolamento d'uso approvato con Delibera Consiliare n°6 del 06/02/1978..



REGIONE AUTÒNOMA DE SARDIGNA
REGIONE AUTONOMA DELLA SARDEGNA

ASSESSORADU DE S'AGRICOLTURA E REFORMA AGROPASTORALE
ASSESSORATO DELL'AGRICOLTURA E RIFORMA AGROPASTORALE

Direzione generale

Servizio Miglioramento dell'ambiente e dello spazio rurale

INVENTARIO TERRE CIVICHE														
n.	Beneficiario	Stato U.C.	Località	Intestazione	Foglio	Mappale	Superficie (mq)	Atto di aggiornamento	Atto Traslativo	Origine	Comune	Stato	Cobeneficiari	Foto Ispezione
252	ORGOSOLO (NU)	Inventario	ORGOSOLO	COMUNE DI ORGOSOLO 100,00%	37	122	6.616,00	Tipo mappale del 11/11/2010 n.269877	Trattasi di Decreto di Riconoscimento di proprietà rurale Controparte Biancu Luigi. □ DECRETO (DISPOSIZIONI DELLE AUTORITA) del 19/03/1981 Voltura n. 951. /1/1983 in atti dal 03/12/1996 Repertorio n. : 295 Rogante: PRETORE Sede: NUORO Registrazione: □ UR Sede: NUORO Volume: 115 n: 379 del 06/06/1983	Determinazione n°209/2005 del 23/02/2005	ORGOSOLO	OCCUPATO	ORGOSOLO (NU)	Concesso ai pastori secondo il regolamento d'uso approvato con Delibera Consiliare n°6 del 06/02/1978.
253	ORGOSOLO (NU)	Inventario	ORGOSOLO	COMUNE DI ORGOSOLO 100,00%	37	123	192,00	Tipo mappale del 11/11/2010 n.269877	Trattasi di Decreto di Riconoscimento di proprietà rurale Controparte Biancu Luigi. □ DECRETO (DISPOSIZIONI DELLE AUTORITA) del 19/03/1981 Voltura n. 951. /1/1983 in atti dal 03/12/1996 Repertorio n. : 295 Rogante: PRETORE Sede: NUORO Registrazione: □ UR Sede: NUORO Volume: 115 n: 379 del 06/06/1983	Determinazione n°209/2005 del 23/02/2005	ORGOSOLO	OCCUPATO	ORGOSOLO (NU)	Concesso ai pastori secondo il regolamento d'uso approvato con Delibera Consiliare n°6 del 06/02/1978.
254	ORGOSOLO (NU)	Inventario	ORGOSOLO	BIANCULUIGI 100,00%	37	124	3.172,00	Tipo mapale del 11/11/2010 n.269877	Concesso ai pastori secondo il regolamento d'uso approvato con Delibera Consiliare n°6 del 06/02/1978..	Determinazione n°209/2005 del 23/02/2005	ORGOSOLO	OCCUPATO	ORGOSOLO (NU)	Ceduto
255	ORGOSOLO (NU)	Inventario	ORGOSOLO	BIANCULUIGI 100,00%	37	125	110,00	Tipo mapale del 11/11/2010 n.269877	Concesso ai pastori secondo il regolamento d'uso approvato con Delibera Consiliare n°6 del 06/02/1978..	Determinazione n°209/2005 del 23/02/2005	ORGOSOLO	OCCUPATO	ORGOSOLO (NU)	Ceduto
256	ORGOSOLO (NU)	Inventario	ORGOSOLO	COMUNE DI ORGOSOLO 100,00%	38	1	1.123,00	nessuno	nessuno	Determinazione n°209/2005 del 23/02/2005	ORGOSOLO	OCCUPATO	ORGOSOLO (NU)	Il mappale è concesso fino al 2006 alla Coop. "Rinascita 70". Mancano gli atti.
257	ORGOSOLO (NU)	Inventario	ORGOSOLO	COMUNE DI ORGOSOLO 100,00%	38	2	5.326,00	nessuno	Concesso ai pastori secondo il regolamento d'uso approvato con Delibera Consiliare n°6 del 06/02/1978..	Determinazione n°209/2005 del 23/02/2005	ORGOSOLO	OCCUPATO	ORGOSOLO (NU)	Concesso ai pastori secondo il regolamento d'uso approvato con Delibera Consiliare n°6 del 06/02/1978.
258	ORGOSOLO (NU)	Inventario	ORGOSOLO	COMUNE DI ORGOSOLO 100,00%	38	3	1.774,00	nessuno	Concesso ai pastori secondo il regolamento d'uso approvato con Delibera Consiliare n°6 del 06/02/1978..	Determinazione n°209/2005 del 23/02/2005	ORGOSOLO	OCCUPATO	ORGOSOLO (NU)	Concesso ai pastori secondo il regolamento d'uso approvato con Delibera Consiliare n°6 del 06/02/1978.
259	ORGOSOLO (NU)	Inventario	ORGOSOLO	COMUNE DI ORGOSOLO 100,00%	38	4	3.627,00	nessuno	nessuno	Determinazione n°209/2005 del 23/02/2005	ORGOSOLO	OCCUPATO	ORGOSOLO (NU)	in concessione.La supef.da visura e dalla relazione risulta mq3627,invece dalla determina risulta mq3672
260	ORGOSOLO (NU)	Inventario	ORGOSOLO	COMUNE DI ORGOSOLO 100,00%	38	5	4.862,00	nessuno	Concesso ai pastori secondo il regolamento d'uso approvato con Delibera Consiliare n°6 del 06/02/1978..	Determinazione n°209/2005 del 23/02/2005	ORGOSOLO	OCCUPATO	ORGOSOLO (NU)	Concesso ai pastori secondo il regolamento d'uso approvato con Delibera Consiliare n°6 del 06/02/1978.
261	ORGOSOLO (NU)	Inventario	ORGOSOLO	COMUNE DI ORGOSOLO 100,00%	38	6	8.666,00	nessuno	Concesso ai pastori secondo il regolamento d'uso approvato con Delibera Consiliare n°6 del 06/02/1978..	Determinazione n°209/2005 del 23/02/2005	ORGOSOLO	OCCUPATO	ORGOSOLO (NU)	Concesso ai pastori secondo il regolamento d'uso approvato con Delibera Consiliare n°6 del 06/02/1978.



REGIONE AUTONOMA DE SARDIGNA
REGIONE AUTONOMA DELLA SARDEGNA

ASSESSORADU DE S'AGRICOLTURA E REFORMA AGROPASTORALE
ASSESSORATO DELL'AGRICOLTURA E RIFORMA AGROPASTORALE
Direzione generale

Servizio Miglioramento dell'ambiente e dello spazio rurale

INVENTARIO TERRE CIVICHE														
n.	Beneficiario	Stato U.C.	Località	Intestazione	Foglio	Mappale	Superficie (mq)	Atto di aggiornamento	Atto Traslativo	Origine	Comune	Stato	Cobeneficiari	Foto Ispezione
262	ORGOSOLO (NU)	Inventario	ORGOSOLO	COMUNE DI ORGOSOLO 100,00%	38	7	9.452,00	nessuno	Concesso ai pastori secondo il regolamento d'uso approvato con Delibera Consiliare n°6 del 06/02/1978..	Determinazione n°209/2005 del 23/02/2005	ORGOSOLO	OCCUPATO	ORGOSOLO (NU)	Concesso ai pastori secondo il regolamento d'uso approvato con Delibera Consiliare n°6 del 06/02/1978.
263	ORGOSOLO (NU)	Inventario	ORGOSOLO	COMUNE DI ORGOSOLO 100,00%	38	8	4.903,00	nessuno	Concesso ai pastori secondo il regolamento d'uso approvato con Delibera Consiliare n°6 del 06/02/1978..	Determinazione n°209/2005 del 23/02/2005	ORGOSOLO	OCCUPATO	ORGOSOLO (NU)	Concesso ai pastori secondo il regolamento d'uso approvato con Delibera Consiliare n°6 del 06/02/1978.
264	ORGOSOLO (NU)	Inventario	ORGOSOLO	COMUNE DI ORGOSOLO 100,00%	38	9	10.344,00	nessuno	nessuno	Determinazione n°209/2005 del 23/02/2005	ORGOSOLO	OCCUPATO	ORGOSOLO (NU)	in concessione; La supef.da visura e dal file fornito dalla regione risulta mq10344invece dalla determina risulta mq10334
265	ORGOSOLO (NU)	Inventario	ORGOSOLO	COMUNE DI ORGOSOLO 100,00%	38	10	2.190,00	nessuno	nessuno	Determinazione n°209/2005 del 23/02/2005	ORGOSOLO	OCCUPATO	ORGOSOLO (NU)	Il mappale è concesso fino al 2006 alla Coop. "Rinascita 70". Mancano gli atti.
266	ORGOSOLO (NU)	Inventario	ORGOSOLO	COMUNE DI ORGOSOLO 100,00%	38	11	48.948,00	nessuno	nessuno	Determinazione n°209/2005 del 23/02/2005	ORGOSOLO	OCCUPATO	ORGOSOLO (NU)	Il mappale è concesso fino al 2006 alla Coop. "Rinascita 70". Mancano gli atti.
267	ORGOSOLO (NU)	Inventario	ORGOSOLO	COMUNE DI ORGOSOLO 100,00%	38	12	54.654,00	nessuno	nessuno	Determinazione n°209/2005 del 23/02/2005	ORGOSOLO	OCCUPATO	ORGOSOLO (NU)	Il mappale è concesso fino al 2006 alla Coop. "Rinascita 70". Mancano gli atti.
268	ORGOSOLO (NU)	Inventario	ORGOSOLO	COMUNE DI ORGOSOLO 100,00%	38	13	5.577,00	nessuno	nessuno	Determinazione n°209/2005 del 23/02/2005	ORGOSOLO	OCCUPATO	ORGOSOLO (NU)	Il mappale è concesso fino al 2006 alla Coop. "Rinascita 70". Mancano gli atti.
269	ORGOSOLO (NU)	Inventario	ORGOSOLO	COMUNE DI ORGOSOLO 100,00%	38	14	113.056,00	nessuno	nessuno	Determinazione n°209/2005 del 23/02/2005	ORGOSOLO	OCCUPATO	ORGOSOLO (NU)	Il mappale è concesso fino al 2006 alla Coop. "Rinascita 70". Mancano gli atti.
270	ORGOSOLO (NU)	Inventario	ORGOSOLO	COMUNE DI ORGOSOLO 100,00%	38	15	1.095.038,00	nessuno	nessuno	Determinazione n°209/2005 del 23/02/2005	ORGOSOLO	OCCUPATO	ORGOSOLO (NU)	Il mappale è concesso fino al 2006 alla Coop. "Rinascita 70". Mancano gli atti.
271	ORGOSOLO (NU)	Inventario	ORGOSOLO	COMUNE DI ORGOSOLO 100,00%	38	16	187.843,00	nessuno	nessuno	Determinazione n°209/2005 del 23/02/2005	ORGOSOLO	OCCUPATO	ORGOSOLO (NU)	Il mappale è concesso fino al 2006 alla Coop. "Rinascita 70". Mancano gli atti.
272	ORGOSOLO (NU)	Inventario	ORGOSOLO	COMUNE DI ORGOSOLO 100,00%	38	17	6.010,00	nessuno	Concesso ai pastori secondo il regolamento d'uso approvato con Delibera Consiliare n°6 del 06/02/1978..	Determinazione n°209/2005 del 23/02/2005	ORGOSOLO	OCCUPATO	ORGOSOLO (NU)	Concesso ai pastori secondo il regolamento d'uso approvato con Delibera Consiliare n°6 del 06/02/1978.
273	ORGOSOLO (NU)	Inventario	ORGOSOLO	COMUNE DI ORGOSOLO 100,00%	38	18	5.055,00	nessuno	Concesso ai pastori secondo il regolamento d'uso approvato con Delibera Consiliare n°6 del 06/02/1978..	Determinazione n°209/2005 del 23/02/2005	ORGOSOLO	OCCUPATO	ORGOSOLO (NU)	Concesso ai pastori secondo il regolamento d'uso approvato con Delibera Consiliare n°6 del 06/02/1978.
274	ORGOSOLO (NU)	Inventario	ORGOSOLO	COMUNE DI ORGOSOLO 100,00%	38	19	2.303,00	nessuno	Concesso ai pastori secondo il regolamento d'uso approvato con Delibera Consiliare n°6 del 06/02/1978..	Determinazione n°209/2005 del 23/02/2005	ORGOSOLO	OCCUPATO	ORGOSOLO (NU)	Concesso ai pastori secondo il regolamento d'uso approvato con Delibera Consiliare n°6 del 06/02/1978.
275	ORGOSOLO (NU)	Inventario	ORGOSOLO	COMUNE DI ORGOSOLO 100,00%	38	20	4.245,00	nessuno	Concesso ai pastori secondo il regolamento d'uso approvato con Delibera Consiliare n°6 del 06/02/1978..	Determinazione n°209/2005 del 23/02/2005	ORGOSOLO	OCCUPATO	ORGOSOLO (NU)	Concesso ai pastori secondo il regolamento d'uso approvato con Delibera Consiliare n°6 del 06/02/1978.
276	ORGOSOLO (NU)	Inventario	ORGOSOLO	COMUNE DI ORGOSOLO 100,00%	38	21	110.007,00	nessuno	nessuno	Determinazione n°209/2005 del 23/02/2005	ORGOSOLO	OCCUPATO	ORGOSOLO (NU)	Il mappale è concesso in parte fino al 2006 alla Coop. "Rinascita 70". la parte rimanente è concessa ai pastori. Mancano gli atti.
277	ORGOSOLO (NU)	Inventario	ORGOSOLO	COMUNE DI ORGOSOLO 100,00%	38	22	2.317.454,00	nessuno	nessuno	Determinazione n°209/2005 del 23/02/2005	ORGOSOLO	OCCUPATO	ORGOSOLO (NU)	ppale è concesso in parte fino al 2006 alla Coop. "Rinascita 70". la parte rimanente è concessa ai pastori. Mancano gli atti.



REGIONE AUTONOMA DE SARDIGNA
REGIONE AUTONOMA DELLA SARDEGNA

ASSESSORADU DE S'AGRICOLTURA E REFORMA AGROPASTORALE
ASSESSORATO DELL'AGRICOLTURA E RIFORMA AGROPASTORALE

Direzione generale

Servizio Miglioramento dell'ambiente e dello spazio rurale

INVENTARIO TERRE CIVICHE														
n.	Beneficiario	Stato U.C.	Località	Intestazione	Foglio	Mappale	Superficie (mq)	Atto di aggiornamento	Atto Traslativo	Origine	Comune	Stato	Cobeneficiari	Foto Ispezione
278	ORGOSOLO (NU)	Inventario	ORGOSOLO	COMUNE DI ORGOSOLO 100,00%	38	23	278.450,00	nessuno	nessuno	Determinazione n°209/2005 del 23/02/2005	ORGOSOLO	OCCUPATO	ORGOSOLO (NU)	Il mappale è concesso fino al 2006 alla Coop. "Rinascita 70". Mancano gli atti.
279	ORGOSOLO (NU)	Inventario	ORGOSOLO	COMUNE DI ORGOSOLO 100,00%	38	24	626,00	nessuno	Concesso ai pastori secondo il regolamento d'uso approvato con Delibera Consiliare n°6 del 06/02/1978..	Determinazione n°209/2005 del 23/02/2005	ORGOSOLO	OCCUPATO	ORGOSOLO (NU)	Concesso ai pastori secondo il regolamento d'uso approvato con Delibera Consiliare n°6 del 06/02/1978.
280	ORGOSOLO (NU)	Inventario	ORGOSOLO	COMUNE DI ORGOSOLO 100,00%	38	25	1.123,00	nessuno	Concesso ai pastori secondo il regolamento d'uso approvato con Delibera Consiliare n°6 del 06/02/1978..	Determinazione n°209/2005 del 23/02/2005	ORGOSOLO	OCCUPATO	ORGOSOLO (NU)	Concesso ai pastori secondo il regolamento d'uso approvato con Delibera Consiliare n°6 del 06/02/1978.
281	ORGOSOLO (NU)	Inventario	ORGOSOLO	COMUNE DI ORGOSOLO 100,00%	38	26	2.552,00	nessuno	nessuno	Determinazione n°209/2005 del 23/02/2005	ORGOSOLO	OCCUPATO	ORGOSOLO (NU)	Il mappale è concesso fino al 2006 alla Coop. "Rinascita 70". Mancano gli atti.
282	ORGOSOLO (NU)	Inventario	ORGOSOLO	COMUNE DI ORGOSOLO 100,00%	38	27	30.606,00	nessuno	nessuno	Determinazione n°209/2005 del 23/02/2005	ORGOSOLO	OCCUPATO	ORGOSOLO (NU)	Il mappale è concesso fino al 2006 alla Coop. "Rinascita 70". Mancano gli atti.
283	ORGOSOLO (NU)	Inventario	ORGOSOLO	COMUNE DI ORGOSOLO 100,00%	38	28	120.414,00	nessuno	nessuno	Determinazione n°209/2005 del 23/02/2005	ORGOSOLO	OCCUPATO	ORGOSOLO (NU)	Il mappale è concesso fino al 2006 alla Coop. "Rinascita 70". Mancano gli atti.
284	ORGOSOLO (NU)	Inventario	ORGOSOLO	COMUNE DI ORGOSOLO 100,00%	38	29	599.841,00	nessuno	nessuno	Determinazione n°209/2005 del 23/02/2005	ORGOSOLO	OCCUPATO	ORGOSOLO (NU)	Il mappale è concesso fino al 2006 alla Coop. "Rinascita 70". Mancano gli atti.
285	ORGOSOLO (NU)	Inventario	ORGOSOLO	COMUNE DI ORGOSOLO 100,00%	39	1	2.902.092,00	nessuno	Concesso ai pastori secondo il regolamento d'uso approvato con Delibera Consiliare n°6 del 06/02/1978..	Determinazione n°209/2005 del 23/02/2005	ORGOSOLO	OCCUPATO	ORGOSOLO (NU)	Concesso ai pastori secondo il regolamento d'uso approvato con Delibera Consiliare n°6 del 06/02/1978.
286	ORGOSOLO (NU)	Inventario	ORGOSOLO	COMUNE DI ORGOSOLO 100,00%	39	2	1.006.691,00	nessuno	Concesso ai pastori secondo il regolamento d'uso approvato con Delibera Consiliare n°6 del 06/02/1978..	Determinazione n°209/2005 del 23/02/2005	ORGOSOLO	OCCUPATO	ORGOSOLO (NU)	Concesso ai pastori secondo il regolamento d'uso approvato con Delibera Consiliare n°6 del 06/02/1978.
287	ORGOSOLO (NU)	Inventario	ORGOSOLO	COMUNE DI ORGOSOLO 100,00%	40	1	4.800,00	nessuno	Concesso ai pastori secondo il regolamento d'uso approvato con Delibera Consiliare n°6 del 06/02/1978..	Determinazione n°209/2005 del 23/02/2005	ORGOSOLO	OCCUPATO	ORGOSOLO (NU)	Concesso ai pastori secondo il regolamento d'uso approvato con Delibera Consiliare n°6 del 06/02/1978.
288	ORGOSOLO (NU)	Inventario	ORGOSOLO	COMUNE DI ORGOSOLO 100,00%	40	2	21.632,00	nessuno	Concesso ai pastori secondo il regolamento d'uso approvato con Delibera Consiliare n°6 del 06/02/1978..	Determinazione n°209/2005 del 23/02/2005	ORGOSOLO	OCCUPATO	ORGOSOLO (NU)	Concesso ai pastori secondo il regolamento d'uso approvato con Delibera Consiliare n°6 del 06/02/1978.
289	ORGOSOLO (NU)	Inventario	ORGOSOLO	COMUNE DI ORGOSOLO 100,00%	40	3	78.720,00	nessuno	Concesso ai pastori secondo il regolamento d'uso approvato con Delibera Consiliare n°6 del 06/02/1978..	Determinazione n°209/2005 del 23/02/2005	ORGOSOLO	OCCUPATO	ORGOSOLO (NU)	Concesso ai pastori secondo il regolamento d'uso approvato con Delibera Consiliare n°6 del 06/02/1978.
290	ORGOSOLO (NU)	Inventario	ORGOSOLO	COMUNE DI ORGOSOLO 100,00%	40	4	6.594,00	nessuno	Concesso ai pastori secondo il regolamento d'uso approvato con Delibera Consiliare n°6 del 06/02/1978..	Determinazione n°209/2005 del 23/02/2005	ORGOSOLO	OCCUPATO	ORGOSOLO (NU)	Concesso ai pastori secondo il regolamento d'uso approvato con Delibera Consiliare n°6 del 06/02/1978.
291	ORGOSOLO (NU)	Inventario	ORGOSOLO	COMUNE DI ORGOSOLO 100,00%	40	5	1.727.040,00	nessuno	Concesso ai pastori secondo il regolamento d'uso approvato con Delibera Consiliare n°6 del 06/02/1978..	Determinazione n°209/2005 del 23/02/2005	ORGOSOLO	OCCUPATO	ORGOSOLO (NU)	Concesso ai pastori secondo il regolamento d'uso approvato con Delibera Consiliare n°6 del 06/02/1978.
292	ORGOSOLO (NU)	Inventario	ORGOSOLO	COMUNE DI ORGOSOLO 100,00%	40	6	412.800,00	nessuno	Il mappale è stato concesso in parte all'Azienda Foreste Demaniali con delibera C.C. n°42 del 23/06/1993. La parte rimanente è concessa ai pastori.	Determinazione n°209/2005 del 23/02/2005	ORGOSOLO	OCCUPATO	ORGOSOLO (NU)	Il mappale è stato concesso all'Azienda Foreste Demaniali con delibera C.C. n°42 del 23/06/1993.



REGIONE AUTONOMA DE SARDIGNA
REGIONE AUTONOMA DELLA SARDEGNA

ASSESSORADU DE S'AGRICOLTURA E REFORMA AGROPASTORALE
ASSESSORATO DELL'AGRICOLTURA E RIFORMA AGROPASTORALE
Direzione generale
Servizio Miglioramento dell'ambiente e dello spazio rurale

INVENTARIO TERRE CIVICHE														
n.	Beneficiario	Stato U.C.	Località	Intestazione	Foglio	Mappale	Superficie (mq)	Atto di aggiornamento	Atto Traslativo	Origine	Comune	Stato	Cobeneficiari	Foto Ispezione
293	ORGOSOLO (NU)	Inventario	ORGOSOLO	COMUNE DI ORGOSOLO 100,00%	44	343	1.282,00	nessuno	Concesso ai pastori secondo il regolamento d'uso approvato con Delibera Consiliare n°6 del 06/02/1978..	Determinazione n°209/2005 del 23/02/2005	ORGOSOLO	OCCUPATO	ORGOSOLO (NU)	Concesso ai pastori secondo il regolamento d'uso approvato con Delibera Consiliare n°6 del 06/02/1978.
294	ORGOSOLO (NU)	Inventario	ORGOSOLO	COMUNE DI ORGOSOLO 100,00% - MONNIGIUSEPPINA 35,00%	46	1	89.216,00	TESTAMENTO OLOGRAFO del 27/07/1993 n. 1188 .1/1999 in atti dal 08/02/2001	Concesso ai pastori secondo il regolamento d'uso approvato con Delibera Consiliare n°6 del 06/02/1978..	Determinazione n°209/2005 del 23/02/2005	ORGOSOLO	OCCUPATO	ORGOSOLO (NU)	Concesso ai pastori secondo il regolamento d'uso approvato con Delibera Consiliare n°6 del 06/02/1978.
295	ORGOSOLO (NU)	Inventario	ORGOSOLO	COMUNE DI ORGOSOLO 100,00%	46	2	50.826,00	nessuno	Concesso ai pastori secondo il regolamento d'uso approvato con Delibera Consiliare n°6 del 06/02/1978..	Determinazione n°209/2005 del 23/02/2005	ORGOSOLO	OCCUPATO	ORGOSOLO (NU)	Concesso ai pastori secondo il regolamento d'uso approvato con Delibera Consiliare n°6 del 06/02/1978.
296	ORGOSOLO (NU)	Inventario	ORGOSOLO	COMUNE DI ORGOSOLO 100,00%	46	3	694.290,00	Frazionamento prot. 15/549 del 12/12/1988	Concesso ai pastori secondo il regolamento d'uso approvato con Delibera Consiliare n°6 del 06/02/1978..	Determinazione n°209/2005 del 23/02/2005	ORGOSOLO	OCCUPATO	ORGOSOLO (NU)	Concesso ai pastori secondo il regolamento d'uso approvato con Delibera Consiliare n°6 del 06/02/1978..
297	ORGOSOLO (NU)	Inventario	ORGOSOLO	COMUNE DI ORGOSOLO 100,00%	46	4A	0,00	Frazionamento	Concesso ai pastori secondo il regolamento d'uso approvato con Delibera Consiliare n°6 del 06/02/1978..	Determinazione n°209/2005 del 23/02/2005	ORGOSOLO	OCCUPATO	ORGOSOLO (NU)	Concesso ai pastori secondo il regolamento d'uso approvato con Delibera Consiliare n°6 del 06/02/1978.sul siti il mapp.4 viene frazionato in 4A,B,C eD
298	ORGOSOLO (NU)	Inventario	ORGOSOLO	COMUNE DI ORGOSOLO 100,00%	46	4B	0,00	Frazionamento	Concesso ai pastori secondo il regolamento d'uso approvato con Delibera Consiliare n°6 del 06/02/1978..	Determinazione n°209/2005 del 23/02/2005	ORGOSOLO	OCCUPATO	ORGOSOLO (NU)	Concesso ai pastori secondo il regolamento d'uso approvato con Delibera Consiliare n°6 del 06/02/1978.sul siti il mapp.4 viene frazionato in 4A,B,C eD
299	ORGOSOLO (NU)	Inventario	ORGOSOLO	COMUNE DI ORGOSOLO 100,00%	46	4C	0,00	Frazionamento	Concesso ai pastori secondo il regolamento d'uso approvato con Delibera Consiliare n°6 del 06/02/1978..	Determinazione n°209/2005 del 23/02/2005	ORGOSOLO	OCCUPATO	ORGOSOLO (NU)	Concesso ai pastori secondo il regolamento d'uso approvato con Delibera Consiliare n°6 del 06/02/1978.sul siti il mapp.4 viene frazionato in 4A,B,C eD
300	ORGOSOLO (NU)	Inventario	ORGOSOLO	COMUNE DI ORGOSOLO 100,00%	46	4D	0,00	Frazionamento	Concesso ai pastori secondo il regolamento d'uso approvato con Delibera Consiliare n°6 del 06/02/1978..	Determinazione n°209/2005 del 23/02/2005	ORGOSOLO	OCCUPATO	ORGOSOLO (NU)	Concesso ai pastori secondo il regolamento d'uso approvato con Delibera Consiliare n°6 del 06/02/1978.sul siti il mapp.4 viene frazionato in 4A,B,C eD
301	ORGOSOLO (NU)	Inventario	ORGOSOLO	COMUNE DI ORGOSOLO 100,00%	46	5	38.809,00	nessuno	nessuno	Determinazione n°209/2005 del 23/02/2005	ORGOSOLO	OCCUPATO	ORGOSOLO (NU)	in concessione,da visura e dalla relazione il mapp.risulta mq38809 invece dalla determina risulta mq38805
302	ORGOSOLO (NU)	Inventario	ORGOSOLO	COMUNE DI ORGOSOLO 100,00%	46	6	7.710,00	nessuno	Concesso ai pastori secondo il regolamento d'uso approvato con Delibera Consiliare n°6 del 06/02/1978..	Determinazione n°209/2005 del 23/02/2005	ORGOSOLO	OCCUPATO	ORGOSOLO (NU)	Concesso ai pastori secondo il regolamento d'uso approvato con Delibera Consiliare n°6 del 06/02/1978.
303	ORGOSOLO (NU)	Inventario	ORGOSOLO	COMUNE DI ORGOSOLO 100,00%	46	7	94.479,00	nessuno	Concesso ai pastori secondo il regolamento d'uso approvato con Delibera Consiliare n°6 del 06/02/1978..	Determinazione n°209/2005 del 23/02/2005	ORGOSOLO	OCCUPATO	ORGOSOLO (NU)	Concesso ai pastori secondo il regolamento d'uso approvato con Delibera Consiliare n°6 del 06/02/1978.
304	ORGOSOLO (NU)	Inventario	ORGOSOLO	COMUNE DI ORGOSOLO 100,00%	46	8	252,00	nessuno	Concesso ai pastori secondo il regolamento d'uso approvato con Delibera Consiliare n°6 del 06/02/1978..	Determinazione n°209/2005 del 23/02/2005	ORGOSOLO	OCCUPATO	ORGOSOLO (NU)	Concesso ai pastori secondo il regolamento d'uso approvato con Delibera Consiliare n°6 del 06/02/1978.
305	ORGOSOLO (NU)	Inventario	ORGOSOLO	COMUNE DI ORGOSOLO 100,00%	46	9	57.237,00	nessuno	Concesso ai pastori secondo il regolamento d'uso approvato con Delibera Consiliare n°6 del 06/02/1978..	Determinazione n°209/2005 del 23/02/2005	ORGOSOLO	OCCUPATO	ORGOSOLO (NU)	Concesso ai pastori secondo il regolamento d'uso approvato con Delibera Consiliare n°6 del 06/02/1978.



REGIONE AUTÒNOMA DE SARDIGNA
REGIONE AUTONOMA DELLA SARDEGNA

ASSESSORADU DE S'AGRICOLTURA E REFORMA AGROPASTORALE
ASSESSORATO DELL'AGRICOLTURA E RIFORMA AGROPASTORALE

Direzione generale

Servizio Miglioramento dell'ambiente e dello spazio rurale

INVENTARIO TERRE CIVICHE														
n.	Beneficiario	Stato U.C.	Località	Intestazione	Foglio	Mappale	Superficie (mq)	Atto di aggiornamento	Atto Traslativo	Origine	Comune	Stato	Cobeneficiari	Foto Ispezione
306	ORGOSOLO (NU)	Inventario	ORGOSOLO	COMUNE DI ORGOSOLO 100,00%	46	10	415.375,00	Frazionamento prot. v.5/527 del 01/01/1973	Concesso ai pastori secondo il regolamento d'uso approvato con Delibera Consiliare n°6 del 06/02/1978..	Determinazione n°209/2005 del 23/02/2005	ORGOSOLO	OCCUPATO	ORGOSOLO (NU)	Concesso ai pastori secondo il regolamento d'uso approvato con Delibera Consiliare n°6 del 06/02/1978..la diff di superf è da attribuire alle strade.
307	ORGOSOLO (NU)	Inventario	ORGOSOLO	COMUNE DI ORGOSOLO 100,00%	46	11	75.505,00	Frazionamento prot. 15/551 del 12/12/1988	Concesso ai pastori secondo il regolamento d'uso approvato con Delibera Consiliare n°6 del 06/02/1978..	Determinazione n°209/2005 del 23/02/2005	ORGOSOLO	OCCUPATO	ORGOSOLO (NU)	Concesso ai pastori secondo il regolamento d'uso approvato con Delibera Consiliare n°6 del 06/02/1978..
308	ORGOSOLO (NU)	Inventario	ORGOSOLO	COMUNE DI ORGOSOLO 100,00%	46	12	429.436,00	nessuno	Concesso ai pastori secondo il regolamento d'uso approvato con Delibera Consiliare n°6 del 06/02/1978..	Determinazione n°209/2005 del 23/02/2005	ORGOSOLO	OCCUPATO	ORGOSOLO (NU)	Concesso ai pastori secondo il regolamento d'uso approvato con Delibera Consiliare n°6 del 06/02/1978
309	ORGOSOLO (NU)	Inventario	ORGOSOLO	COMUNE DI ORGOSOLO 100,00%	46	13	700.048,00	Frazionamento prot. v.5/529 del 01/01/1973	Concesso ai pastori secondo il regolamento d'uso approvato con Delibera Consiliare n°6 del 06/02/1978..	Determinazione n°209/2005 del 23/02/2005	ORGOSOLO	OCCUPATO	ORGOSOLO (NU)	Concesso ai pastori secondo il regolamento d'uso approvato con Delibera Consiliare n°6 del 06/02/1978..la diff di superf è da attribuire alle strade.
310	ORGOSOLO (NU)	Inventario	ORGOSOLO	COMUNE DI ORGOSOLO 100,00%	46	14	847.849,00	nessuno	Concesso ai pastori secondo il regolamento d'uso approvato con Delibera Consiliare n°6 del 06/02/1978..	Determinazione n°209/2005 del 23/02/2005	ORGOSOLO	OCCUPATO	ORGOSOLO (NU)	Concesso ai pastori secondo il regolamento d'uso approvato con Delibera Consiliare n°6 del 06/02/1978.
311	ORGOSOLO (NU)	Inventario	ORGOSOLO	COMUNE DI ORGOSOLO 100,00%	46	15	85.346,00	Frazionamento prot. 15/546 del 12/12/1988	Concesso ai pastori secondo il regolamento d'uso approvato con Delibera Consiliare n°6 del 06/02/1978..	Determinazione n°209/2005 del 23/02/2005	ORGOSOLO	OCCUPATO	ORGOSOLO (NU)	Concesso ai pastori secondo il regolamento d'uso approvato con Delibera Consiliare n°6 del 06/02/1978..
312	ORGOSOLO (NU)	Inventario	ORGOSOLO	COMUNE DI ORGOSOLO 100,00%	46	16	1.140,00	Frazionamento prot. 15/547 del 12/12/1988	Concesso ai pastori secondo il regolamento d'uso approvato con Delibera Consiliare n°6 del 06/02/1978..	Determinazione n°209/2005 del 23/02/2005	ORGOSOLO	OCCUPATO	ORGOSOLO (NU)	Concesso ai pastori secondo il regolamento d'uso approvato con Delibera Consiliare n°6 del 06/02/1978..la diff di superf è da attribuire alle strade.
313	ORGOSOLO (NU)	Inventario	ORGOSOLO	COMUNE DI ORGOSOLO 100,00%	46	17	257.360,00	Frazionamento prot. 15/548 del 12/12/1988	Concesso ai pastori secondo il regolamento d'uso approvato con Delibera Consiliare n°6 del 06/02/1978..	Determinazione n°209/2005 del 23/02/2005	ORGOSOLO	OCCUPATO	ORGOSOLO (NU)	Concesso ai pastori secondo il regolamento d'uso approvato con Delibera Consiliare n°6 del 06/02/1978..
314	ORGOSOLO (NU)	Inventario	ORGOSOLO	COMUNE DI ORGOSOLO 100,00%	46	18	35.520,00	Frazionamento prot. 15/550 del 12/12/1988	Concesso ai pastori secondo il regolamento d'uso approvato con Delibera Consiliare n°6 del 06/02/1978..	Determinazione n°209/2005 del 23/02/2005	ORGOSOLO	OCCUPATO	ORGOSOLO (NU)	Concesso ai pastori secondo il regolamento d'uso approvato con Delibera Consiliare n°6 del 06/02/1978..la diff di superf è da attribuire alle strade.
315	ORGOSOLO (NU)	Inventario	ORGOSOLO	COMUNE DI ORGOSOLO 100,00%	46	19	94.080,00	Frazionamento prot. v.5/528 del 01/01/1973	Concesso ai pastori secondo il regolamento d'uso approvato con Delibera Consiliare n°6 del 06/02/1978..	Determinazione n°209/2005 del 23/02/2005	ORGOSOLO	OCCUPATO	ORGOSOLO (NU)	Concesso ai pastori secondo il regolamento d'uso approvato con Delibera Consiliare n°6 del 06/02/1978..la diff di superf è da attribuire alle strade.
316	ORGOSOLO (NU)	Inventario	ORGOSOLO	COMUNE DI ORGOSOLO 100,00%	46	20	18.880,00	Frazionamento prot. v.5/527 del 01/01/1973	Concesso ai pastori secondo il regolamento d'uso approvato con Delibera Consiliare n°6 del 06/02/1978..	Determinazione n°209/2005 del 23/02/2005	ORGOSOLO	OCCUPATO	ORGOSOLO (NU)	Concesso ai pastori secondo il regolamento d'uso approvato con Delibera Consiliare n°6 del 06/02/1978..
317	ORGOSOLO (NU)	Inventario	ORGOSOLO	COMUNE DI ORGOSOLO 100,00%	46	21	42.880,00	Frazionamento prot. v.5/529 del 01/01/1973	Concesso ai pastori secondo il regolamento d'uso approvato con Delibera Consiliare n°6 del 06/02/1978..	Determinazione n°209/2005 del 23/02/2005	ORGOSOLO	OCCUPATO	ORGOSOLO (NU)	Concesso ai pastori secondo il regolamento d'uso approvato con Delibera Consiliare n°6 del 06/02/1978..
318	ORGOSOLO (NU)	Inventario	ORGOSOLO	COMUNE DI ORGOSOLO 100,00%	47	1	102.830,00	nessuno	Concesso ai pastori secondo il regolamento d'uso approvato con Delibera Consiliare n°6 del 06/02/1978..	Determinazione n°209/2005 del 23/02/2005	ORGOSOLO	OCCUPATO	ORGOSOLO (NU)	Concesso ai pastori secondo il regolamento d'uso approvato con Delibera Consiliare n°6 del 06/02/1978.



REGIONE AUTONOMA DE SARDIGNA
REGIONE AUTONOMA DELLA SARDEGNA

ASSESSORADU DE S'AGRICOLTURA E REFORMA AGROPASTORALE
ASSESSORATO DELL'AGRICOLTURA E RIFORMA AGROPASTORALE
Direzione generale

Servizio Miglioramento dell'ambiente e dello spazio rurale

INVENTARIO TERRE CIVICHE														
n.	Beneficiario	Stato U.C.	Località	Intestazione	Foglio	Mappale	Superficie (mq)	Atto di aggiornamento	Atto Traslativo	Origine	Comune	Stato	Cobeneficiari	Foto Ispezione
319	ORGOSOLO (NU)	Inventario	ORGOSOLO	COMUNE DI ORGOSOLO 100,00%	47	2	31.615,00	nessuno	Concesso ai pastori secondo il regolamento d'uso approvato con Delibera Consiliare n°6 del 06/02/1978...	Determinazione n°209/2005 del 23/02/2005	ORGOSOLO	OCCUPATO	ORGOSOLO (NU)	Concesso ai pastori secondo il regolamento d'uso approvato con Delibera Consiliare n°6 del 06/02/1978.
320	ORGOSOLO (NU)	Inventario	ORGOSOLO	COMUNE DI ORGOSOLO 100,00%	47	3	104.554,00	nessuno	Concesso ai pastori secondo il regolamento d'uso approvato con Delibera Consiliare n°6 del 06/02/1978...	Determinazione n°209/2005 del 23/02/2005	ORGOSOLO	OCCUPATO	ORGOSOLO (NU)	Concesso ai pastori secondo il regolamento d'uso approvato con Delibera Consiliare n°6 del 06/02/1978.
321	ORGOSOLO (NU)	Inventario	ORGOSOLO	COMUNE DI ORGOSOLO 100,00%	47	4	63.624,00	nessuno	Concesso ai pastori secondo il regolamento d'uso approvato con Delibera Consiliare n°6 del 06/02/1978...	Determinazione n°209/2005 del 23/02/2005	ORGOSOLO	OCCUPATO	ORGOSOLO (NU)	Concesso ai pastori secondo il regolamento d'uso approvato con Delibera Consiliare n°6 del 06/02/1978.
322	ORGOSOLO (NU)	Inventario	ORGOSOLO	COMUNE DI ORGOSOLO 100,00%	47	5	35.954,00	nessuno	Concesso ai pastori secondo il regolamento d'uso approvato con Delibera Consiliare n°6 del 06/02/1978...	Determinazione n°209/2005 del 23/02/2005	ORGOSOLO	OCCUPATO	ORGOSOLO (NU)	Concesso ai pastori secondo il regolamento d'uso approvato con Delibera Consiliare n°6 del 06/02/1978.
323	ORGOSOLO (NU)	Inventario	ORGOSOLO	COMUNE DI ORGOSOLO 100,00%	47	6	45.077,00	nessuno	Concesso ai pastori secondo il regolamento d'uso approvato con Delibera Consiliare n°6 del 06/02/1978...	Determinazione n°209/2005 del 23/02/2005	ORGOSOLO	OCCUPATO	ORGOSOLO (NU)	Concesso ai pastori secondo il regolamento d'uso approvato con Delibera Consiliare n°6 del 06/02/1978.
324	ORGOSOLO (NU)	Inventario	ORGOSOLO	COMUNE DI ORGOSOLO 100,00% - MESINAEUGENIO 100,00% - MESINALIVIO 100,00% - MESINAAGOSTINO 100,00% - MESINAGIOVANNI 100,00% - MESINAANTONIO 100,00% - MESINAMARIA ANNA 100,00% - MESINAPASQUALE 100,00% - MESINARAIMONDO 100,00%	47	7	57.324,00	nessuno	Concesso ai pastori secondo il regolamento d'uso approvato con Delibera Consiliare n°6 del 06/02/1978...	Determinazione n°209/2005 del 23/02/2005	ORGOSOLO	OCCUPATO	ORGOSOLO (NU)	Concesso ai pastori secondo il regolamento d'uso approvato con Delibera Consiliare n°6 del 06/02/1978.
325	ORGOSOLO (NU)	Inventario	ORGOSOLO	COMUNE DI ORGOSOLO 100,00% - PILCONILUGI 100,00%	47	8	20.801,00	nessuno	Concesso ai pastori secondo il regolamento d'uso approvato con Delibera Consiliare n°6 del 06/02/1978...	Determinazione n°209/2005 del 23/02/2005	ORGOSOLO	OCCUPATO	ORGOSOLO (NU)	Concesso ai pastori secondo il regolamento d'uso approvato con Delibera Consiliare n°6 del 06/02/1978.
326	ORGOSOLO (NU)	Inventario	ORGOSOLO	COMUNE DI ORGOSOLO 100,00%	47	9	31.631,00	nessuno	Concesso ai pastori secondo il regolamento d'uso approvato con Delibera Consiliare n°6 del 06/02/1978...	Determinazione n°209/2005 del 23/02/2005	ORGOSOLO	OCCUPATO	ORGOSOLO (NU)	Concesso ai pastori secondo il regolamento d'uso approvato con Delibera Consiliare n°6 del 06/02/1978.
327	ORGOSOLO (NU)	Inventario	ORGOSOLO	COMUNE DI ORGOSOLO 100,00%	47	10	196,00	nessuno	Concesso ai pastori secondo il regolamento d'uso approvato con Delibera Consiliare n°6 del 06/02/1978...	Determinazione n°209/2005 del 23/02/2005	ORGOSOLO	OCCUPATO	ORGOSOLO (NU)	Concesso ai pastori secondo il regolamento d'uso approvato con Delibera Consiliare n°6 del 06/02/1978.
328	ORGOSOLO (NU)	Inventario	ORGOSOLO	COMUNE DI ORGOSOLO 100,00%	47	11	36.588,00	nessuno	Concesso ai pastori secondo il regolamento d'uso approvato con Delibera Consiliare n°6 del 06/02/1978...	Determinazione n°209/2005 del 23/02/2005	ORGOSOLO	OCCUPATO	ORGOSOLO (NU)	Concesso ai pastori secondo il regolamento d'uso approvato con Delibera Consiliare n°6 del 06/02/1978.
329	ORGOSOLO (NU)	Inventario	ORGOSOLO	COMUNE DI ORGOSOLO 100,00%	47	12	18.800,00	nessuno	Concesso ai pastori secondo il regolamento d'uso approvato con Delibera Consiliare n°6 del 06/02/1978...	Determinazione n°209/2005 del 23/02/2005	ORGOSOLO	OCCUPATO	ORGOSOLO (NU)	Concesso ai pastori secondo il regolamento d'uso approvato con Delibera Consiliare n°6 del 06/02/1978.
330	ORGOSOLO (NU)	Inventario	ORGOSOLO	COMUNE DI ORGOSOLO 100,00%	47	13	66.122,00	nessuno	Concesso ai pastori secondo il regolamento d'uso approvato con Delibera Consiliare n°6 del 06/02/1978...	Determinazione n°209/2005 del 23/02/2005	ORGOSOLO	OCCUPATO	ORGOSOLO (NU)	Concesso ai pastori secondo il regolamento d'uso approvato con Delibera Consiliare n°6 del 06/02/1978.
331	ORGOSOLO (NU)	Inventario	ORGOSOLO	COMUNE DI ORGOSOLO 100,00%	47	14	1.598,00	nessuno	Concesso ai pastori secondo il regolamento d'uso approvato con Delibera Consiliare n°6 del 06/02/1978...	Determinazione n°209/2005 del 23/02/2005	ORGOSOLO	OCCUPATO	ORGOSOLO (NU)	Concesso ai pastori secondo il regolamento d'uso approvato con Delibera Consiliare n°6 del 06/02/1978.



REGIONE AUTONOMA DE SARDIGNA
REGIONE AUTONOMA DELLA SARDEGNA

ASSESSORADU DE S'AGRICOLTURA E REFORMA AGROPASTORALE
ASSESSORATO DELL'AGRICOLTURA E RIFORMA AGROPASTORALE

Direzione generale

Servizio Miglioramento dell'ambiente e dello spazio rurale

INVENTARIO TERRE CIVICHE														
n.	Beneficiario	Stato U.C.	Località	Intestazione	Foglio	Mappale	Superficie (mq)	Atto di aggiornamento	Atto Traslativo	Origine	Comune	Stato	Cobeneficiari	Foto Ispezione
332	ORGOSOLO (NU)	Inventario	ORGOSOLO	COMUNE DI ORGOSOLO 100,00%	47	15	19.125,00	nessuno	Concesso ai pastori secondo il regolamento d'uso approvato con Delibera Consiliare n°6 del 06/02/1978...	Determinazione n°209/2005 del 23/02/2005	ORGOSOLO	OCCUPATO	ORGOSOLO (NU)	Concesso ai pastori secondo il regolamento d'uso approvato con Delibera Consiliare n°6 del 06/02/1978.
333	ORGOSOLO (NU)	Inventario	ORGOSOLO	COMUNE DI ORGOSOLO 100,00%	47	16	27.757,00	nessuno	Concesso ai pastori secondo il regolamento d'uso approvato con Delibera Consiliare n°6 del 06/02/1978...	Determinazione n°209/2005 del 23/02/2005	ORGOSOLO	OCCUPATO	ORGOSOLO (NU)	Concesso ai pastori secondo il regolamento d'uso approvato con Delibera Consiliare n°6 del 06/02/1978.
334	ORGOSOLO (NU)	Inventario	ORGOSOLO	COMUNE DI ORGOSOLO 100,00%	47	17	360,00	nessuno	Concesso ai pastori secondo il regolamento d'uso approvato con Delibera Consiliare n°6 del 06/02/1978...	Determinazione n°209/2005 del 23/02/2005	ORGOSOLO	OCCUPATO	ORGOSOLO (NU)	Concesso ai pastori secondo il regolamento d'uso approvato con Delibera Consiliare n°6 del 06/02/1978.
335	ORGOSOLO (NU)	Inventario	ORGOSOLO	COMUNE DI ORGOSOLO 100,00%	47	18	25.082,00	nessuno	Concesso ai pastori secondo il regolamento d'uso approvato con Delibera Consiliare n°6 del 06/02/1978...	Determinazione n°209/2005 del 23/02/2005	ORGOSOLO	OCCUPATO	ORGOSOLO (NU)	Concesso ai pastori secondo il regolamento d'uso approvato con Delibera Consiliare n°6 del 06/02/1978.
336	ORGOSOLO (NU)	Inventario	ORGOSOLO	COMUNE DI ORGOSOLO 100,00%	47	19	82.499,00	nessuno	Concesso ai pastori secondo il regolamento d'uso approvato con Delibera Consiliare n°6 del 06/02/1978...	Determinazione n°209/2005 del 23/02/2005	ORGOSOLO	OCCUPATO	ORGOSOLO (NU)	Concesso ai pastori secondo il regolamento d'uso approvato con Delibera Consiliare n°6 del 06/02/1978.
337	ORGOSOLO (NU)	Inventario	ORGOSOLO	COMUNE DI ORGOSOLO 100,00%	47	20	27.645,00	nessuno	Concesso ai pastori secondo il regolamento d'uso approvato con Delibera Consiliare n°6 del 06/02/1978...	Determinazione n°209/2005 del 23/02/2005	ORGOSOLO	OCCUPATO	ORGOSOLO (NU)	Concesso ai pastori secondo il regolamento d'uso approvato con Delibera Consiliare n°6 del 06/02/1978.
338	ORGOSOLO (NU)	Inventario	ORGOSOLO	COMUNE DI ORGOSOLO 100,00%	47	21	22.558,00	nessuno	Concesso ai pastori secondo il regolamento d'uso approvato con Delibera Consiliare n°6 del 06/02/1978...	Determinazione n°209/2005 del 23/02/2005	ORGOSOLO	OCCUPATO	ORGOSOLO (NU)	Concesso ai pastori secondo il regolamento d'uso approvato con Delibera Consiliare n°6 del 06/02/1978.
339	ORGOSOLO (NU)	Inventario	ORGOSOLO	COMUNE DI ORGOSOLO 100,00%	47	22	32.164,00	nessuno	Concesso ai pastori secondo il regolamento d'uso approvato con Delibera Consiliare n°6 del 06/02/1978...	Determinazione n°209/2005 del 23/02/2005	ORGOSOLO	OCCUPATO	ORGOSOLO (NU)	Concesso ai pastori secondo il regolamento d'uso approvato con Delibera Consiliare n°6 del 06/02/1978.
340	ORGOSOLO (NU)	Inventario	ORGOSOLO	COMUNE DI ORGOSOLO 100,00%	47	23	59.672,00	Variatione	nessuno	Determinazione n°209/2005 del 23/02/2005	ORGOSOLO	OCCUPATO	ORGOSOLO (NU)	in concessione, Dalla visura e dal file fornito dalla regione il mapp. risulta con una sup. 59672 invece dalla determina risulta mq 59678
341	ORGOSOLO (NU)	Inventario	ORGOSOLO	COMUNE DI ORGOSOLO 100,00%	47	24	503,00	nessuno	Concesso ai pastori secondo il regolamento d'uso approvato con Delibera Consiliare n°6 del 06/02/1978...	Determinazione n°209/2005 del 23/02/2005	ORGOSOLO	OCCUPATO	ORGOSOLO (NU)	Concesso ai pastori secondo il regolamento d'uso approvato con Delibera Consiliare n°6 del 06/02/1978.
342	ORGOSOLO (NU)	Inventario	ORGOSOLO	COMUNE DI ORGOSOLO 100,00%	47	25	198,00	nessuno	Concesso ai pastori secondo il regolamento d'uso approvato con Delibera Consiliare n°6 del 06/02/1978...	Determinazione n°209/2005 del 23/02/2005	ORGOSOLO	OCCUPATO	ORGOSOLO (NU)	Concesso ai pastori secondo il regolamento d'uso approvato con Delibera Consiliare n°6 del 06/02/1978.
343	ORGOSOLO (NU)	Inventario	ORGOSOLO	COMUNE DI ORGOSOLO 100,00%	47	26	206,00	nessuno	Concesso ai pastori secondo il regolamento d'uso approvato con Delibera Consiliare n°6 del 06/02/1978...	Determinazione n°209/2005 del 23/02/2005	ORGOSOLO	OCCUPATO	ORGOSOLO (NU)	Concesso ai pastori secondo il regolamento d'uso approvato con Delibera Consiliare n°6 del 06/02/1978.
344	ORGOSOLO (NU)	Inventario	ORGOSOLO	COMUNE DI ORGOSOLO 100,00%	47	27	256,00	nessuno	Concesso ai pastori secondo il regolamento d'uso approvato con Delibera Consiliare n°6 del 06/02/1978...	Determinazione n°209/2005 del 23/02/2005	ORGOSOLO	OCCUPATO	ORGOSOLO (NU)	Concesso ai pastori secondo il regolamento d'uso approvato con Delibera Consiliare n°6 del 06/02/1978.
345	ORGOSOLO (NU)	Inventario	ORGOSOLO	COMUNE DI ORGOSOLO 100,00%	47	28	290,00	nessuno	Concesso ai pastori secondo il regolamento d'uso approvato con Delibera Consiliare n°6 del 06/02/1978...	Determinazione n°209/2005 del 23/02/2005	ORGOSOLO	OCCUPATO	ORGOSOLO (NU)	Concesso ai pastori secondo il regolamento d'uso approvato con Delibera Consiliare n°6 del 06/02/1978.



REGIONE AUTONOMA DE SARDIGNA
REGIONE AUTONOMA DELLA SARDEGNA

ASSESSORADU DE S'AGRICOLTURA E REFORMA AGROPASTORALE
ASSESSORATO DELL'AGRICOLTURA E RIFORMA AGROPASTORALE

Direzione generale

Servizio Miglioramento dell'ambiente e dello spazio rurale

INVENTARIO TERRE CIVICHE														
n.	Beneficiario	Stato U.C.	Località	Intestazione	Foglio	Mappale	Superficie (mq)	Atto di aggiornamento	Atto Traslativo	Origine	Comune	Stato	Cobeneficiari	Foto Ispezione
346	ORGOSOLO (NU)	Inventario	ORGOSOLO	COMUNE DI ORGOSOLO 100,00%	47	29	515,00	nessuno	Concesso ai pastori secondo il regolamento d'uso approvato con Delibera Consiliare n°6 del 06/02/1978..	Determinazione n°209/2005 del 23/02/2005	ORGOSOLO	OCCUPATO	ORGOSOLO (NU)	Concesso ai pastori secondo il regolamento d'uso approvato con Delibera Consiliare n°6 del 06/02/1978.
347	ORGOSOLO (NU)	Inventario	ORGOSOLO	COMUNE DI ORGOSOLO 100,00%	47	30	235,00	nessuno	Concesso ai pastori secondo il regolamento d'uso approvato con Delibera Consiliare n°6 del 06/02/1978..	Determinazione n°209/2005 del 23/02/2005	ORGOSOLO	OCCUPATO	ORGOSOLO (NU)	Concesso ai pastori secondo il regolamento d'uso approvato con Delibera Consiliare n°6 del 06/02/1978.
348	ORGOSOLO (NU)	Inventario	ORGOSOLO	COMUNE DI ORGOSOLO 100,00%	47	31	497,00	nessuno	Concesso ai pastori secondo il regolamento d'uso approvato con Delibera Consiliare n°6 del 06/02/1978..	Determinazione n°209/2005 del 23/02/2005	ORGOSOLO	OCCUPATO	ORGOSOLO (NU)	Concesso ai pastori secondo il regolamento d'uso approvato con Delibera Consiliare n°6 del 06/02/1978.
349	ORGOSOLO (NU)	Inventario	ORGOSOLO	COMUNE DI ORGOSOLO 100,00%	47	32	493,00	nessuno	Concesso ai pastori secondo il regolamento d'uso approvato con Delibera Consiliare n°6 del 06/02/1978..	Determinazione n°209/2005 del 23/02/2005	ORGOSOLO	OCCUPATO	ORGOSOLO (NU)	Concesso ai pastori secondo il regolamento d'uso approvato con Delibera Consiliare n°6 del 06/02/1978.
350	ORGOSOLO (NU)	Inventario	ORGOSOLO	COMUNE DI ORGOSOLO 100,00%	47	33	585,00	nessuno	Concesso ai pastori secondo il regolamento d'uso approvato con Delibera Consiliare n°6 del 06/02/1978..	Determinazione n°209/2005 del 23/02/2005	ORGOSOLO	OCCUPATO	ORGOSOLO (NU)	Concesso ai pastori secondo il regolamento d'uso approvato con Delibera Consiliare n°6 del 06/02/1978.
351	ORGOSOLO (NU)	Inventario	ORGOSOLO	COMUNE DI ORGOSOLO 100,00%	47	34	232,00	nessuno	Concesso ai pastori secondo il regolamento d'uso approvato con Delibera Consiliare n°6 del 06/02/1978..	Determinazione n°209/2005 del 23/02/2005	ORGOSOLO	OCCUPATO	ORGOSOLO (NU)	Concesso ai pastori secondo il regolamento d'uso approvato con Delibera Consiliare n°6 del 06/02/1978.
352	ORGOSOLO (NU)	Inventario	ORGOSOLO	COMUNE DI ORGOSOLO 100,00%	47	35	475,00	nessuno	Concesso ai pastori secondo il regolamento d'uso approvato con Delibera Consiliare n°6 del 06/02/1978..	Determinazione n°209/2005 del 23/02/2005	ORGOSOLO	OCCUPATO	ORGOSOLO (NU)	Concesso ai pastori secondo il regolamento d'uso approvato con Delibera Consiliare n°6 del 06/02/1978.
353	ORGOSOLO (NU)	Inventario	ORGOSOLO	COMUNE DI ORGOSOLO 100,00%	47	36	419,00	nessuno	Concesso ai pastori secondo il regolamento d'uso approvato con Delibera Consiliare n°6 del 06/02/1978..	Determinazione n°209/2005 del 23/02/2005	ORGOSOLO	OCCUPATO	ORGOSOLO (NU)	Concesso ai pastori secondo il regolamento d'uso approvato con Delibera Consiliare n°6 del 06/02/1978.
354	ORGOSOLO (NU)	Inventario	ORGOSOLO	COMUNE DI ORGOSOLO 100,00%	47	37	1.382,00	nessuno	Concesso ai pastori secondo il regolamento d'uso approvato con Delibera Consiliare n°6 del 06/02/1978..	Determinazione n°209/2005 del 23/02/2005	ORGOSOLO	OCCUPATO	ORGOSOLO (NU)	Concesso ai pastori secondo il regolamento d'uso approvato con Delibera Consiliare n°6 del 06/02/1978.
355	ORGOSOLO (NU)	Inventario	ORGOSOLO	COMUNE DI ORGOSOLO 100,00%	47	38	122,00	nessuno	Concesso ai pastori secondo il regolamento d'uso approvato con Delibera Consiliare n°6 del 06/02/1978..	Determinazione n°209/2005 del 23/02/2005	ORGOSOLO	OCCUPATO	ORGOSOLO (NU)	Concesso ai pastori secondo il regolamento d'uso approvato con Delibera Consiliare n°6 del 06/02/1978.
356	ORGOSOLO (NU)	Inventario	ORGOSOLO	COMUNE DI ORGOSOLO 100,00%	47	39	67.672,00	nessuno	Concesso ai pastori secondo il regolamento d'uso approvato con Delibera Consiliare n°6 del 06/02/1978..	Determinazione n°209/2005 del 23/02/2005	ORGOSOLO	OCCUPATO	ORGOSOLO (NU)	Concesso ai pastori secondo il regolamento d'uso approvato con Delibera Consiliare n°6 del 06/02/1978.
357	ORGOSOLO (NU)	Inventario	ORGOSOLO	COMUNE DI ORGOSOLO 100,00%	47	40	41.826,00	nessuno	Concesso ai pastori secondo il regolamento d'uso approvato con Delibera Consiliare n°6 del 06/02/1978..	Determinazione n°209/2005 del 23/02/2005	ORGOSOLO	OCCUPATO	ORGOSOLO (NU)	Concesso ai pastori secondo il regolamento d'uso approvato con Delibera Consiliare n°6 del 06/02/1978.
358	ORGOSOLO (NU)	Inventario	ORGOSOLO	COMUNE DI ORGOSOLO 100,00%	47	41	2.012,00	nessuno	Concesso ai pastori secondo il regolamento d'uso approvato con Delibera Consiliare n°6 del 06/02/1978..	Determinazione n°209/2005 del 23/02/2005	ORGOSOLO	OCCUPATO	ORGOSOLO (NU)	Concesso ai pastori secondo il regolamento d'uso approvato con Delibera Consiliare n°6 del 06/02/1978.
359	ORGOSOLO (NU)	Inventario	ORGOSOLO	COMUNE DI ORGOSOLO 100,00%	47	42	60.444,00	nessuno	Concesso ai pastori secondo il regolamento d'uso approvato con Delibera Consiliare n°6 del 06/02/1978..	Determinazione n°209/2005 del 23/02/2005	ORGOSOLO	OCCUPATO	ORGOSOLO (NU)	Concesso ai pastori secondo il regolamento d'uso approvato con Delibera Consiliare n°6 del 06/02/1978.



REGIONE AUTONOMA DE SARDIGNA
REGIONE AUTONOMA DELLA SARDEGNA

ASSESSORADU DE S'AGRICOLTURA E REFORMA AGROPASTORALE
ASSESSORATO DELL'AGRICOLTURA E RIFORMA AGROPASTORALE
Direzione generale
Servizio Miglioramento dell'ambiente e dello spazio rurale

INVENTARIO TERRE CIVICHE														
n.	Beneficiario	Stato U.C.	Località	Intestazione	Foglio	Mappale	Superficie (mq)	Atto di aggiornamento	Atto Traslativo	Origine	Comune	Stato	Cobeneficiari	Foto Ispezione
360	ORGOSOLO (NU)	Inventario	ORGOSOLO	COMUNE DI ORGOSOLO 100,00%	47	43	109.990,00	nessuno	Concesso ai pastori secondo il regolamento d'uso approvato con Delibera Consiliare n°6 del 06/02/1978...	Determinazione n°209/2005 del 23/02/2005	ORGOSOLO	OCCUPATO	ORGOSOLO (NU)	Concesso ai pastori secondo il regolamento d'uso approvato con Delibera Consiliare n°6 del 06/02/1978.
361	ORGOSOLO (NU)	Inventario	ORGOSOLO	COMUNE DI ORGOSOLO 100,00%	47	44	22.910,00	nessuno	Concesso ai pastori secondo il regolamento d'uso approvato con Delibera Consiliare n°6 del 06/02/1978...	Determinazione n°209/2005 del 23/02/2005	ORGOSOLO	OCCUPATO	ORGOSOLO (NU)	Concesso ai pastori secondo il regolamento d'uso approvato con Delibera Consiliare n°6 del 06/02/1978.
362	ORGOSOLO (NU)	Inventario	ORGOSOLO	COMUNE DI ORGOSOLO 100,00%	47	45	12.082,00	nessuno	Concesso ai pastori secondo il regolamento d'uso approvato con Delibera Consiliare n°6 del 06/02/1978...	Determinazione n°209/2005 del 23/02/2005	ORGOSOLO	OCCUPATO	ORGOSOLO (NU)	Concesso ai pastori secondo il regolamento d'uso approvato con Delibera Consiliare n°6 del 06/02/1978.
363	ORGOSOLO (NU)	Inventario	ORGOSOLO	COMUNE DI ORGOSOLO 100,00%	47	46	17.567,00	nessuno	Concesso ai pastori secondo il regolamento d'uso approvato con Delibera Consiliare n°6 del 06/02/1978...	Determinazione n°209/2005 del 23/02/2005	ORGOSOLO	OCCUPATO	ORGOSOLO (NU)	Concesso ai pastori secondo il regolamento d'uso approvato con Delibera Consiliare n°6 del 06/02/1978.
364	ORGOSOLO (NU)	Inventario	ORGOSOLO	COMUNE DI ORGOSOLO 100,00%	47	47	1.030,00	nessuno	Concesso ai pastori secondo il regolamento d'uso approvato con Delibera Consiliare n°6 del 06/02/1978...	Determinazione n°209/2005 del 23/02/2005	ORGOSOLO	OCCUPATO	ORGOSOLO (NU)	Concesso ai pastori secondo il regolamento d'uso approvato con Delibera Consiliare n°6 del 06/02/1978.
365	ORGOSOLO (NU)	Inventario	ORGOSOLO	COMUNE DI ORGOSOLO 100,00%	47	48	20.174,00	nessuno	Concesso ai pastori secondo il regolamento d'uso approvato con Delibera Consiliare n°6 del 06/02/1978...	Determinazione n°209/2005 del 23/02/2005	ORGOSOLO	OCCUPATO	ORGOSOLO (NU)	in concessione; Dalla visura e dal file fornito dalla regione il mapp. risulta con una sup. 20174 invece dalla determina risulta mq20194
366	ORGOSOLO (NU)	Inventario	ORGOSOLO	COMUNE DI ORGOSOLO 100,00%	47	49	49.116,00	nessuno	Concesso ai pastori secondo il regolamento d'uso approvato con Delibera Consiliare n°6 del 06/02/1978...	Determinazione n°209/2005 del 23/02/2005	ORGOSOLO	OCCUPATO	ORGOSOLO (NU)	Concesso ai pastori secondo il regolamento d'uso approvato con Delibera Consiliare n°6 del 06/02/1978.
367	ORGOSOLO (NU)	Inventario	ORGOSOLO	COMUNE DI ORGOSOLO 100,00%	47	50	38.629,00	nessuno	Concesso ai pastori secondo il regolamento d'uso approvato con Delibera Consiliare n°6 del 06/02/1978...	Determinazione n°209/2005 del 23/02/2005	ORGOSOLO	OCCUPATO	ORGOSOLO (NU)	Concesso ai pastori secondo il regolamento d'uso approvato con Delibera Consiliare n°6 del 06/02/1978.
368	ORGOSOLO (NU)	Inventario	ORGOSOLO	COMUNE DI ORGOSOLO 100,00%	47	51	13.847,00	nessuno	Concesso ai pastori secondo il regolamento d'uso approvato con Delibera Consiliare n°6 del 06/02/1978...	Determinazione n°209/2005 del 23/02/2005	ORGOSOLO	OCCUPATO	ORGOSOLO (NU)	Concesso ai pastori secondo il regolamento d'uso approvato con Delibera Consiliare n°6 del 06/02/1978.
369	ORGOSOLO (NU)	Inventario	ORGOSOLO	COMUNE DI ORGOSOLO 100,00%	47	52	44.565,00	nessuno	Concesso ai pastori secondo il regolamento d'uso approvato con Delibera Consiliare n°6 del 06/02/1978...	Determinazione n°209/2005 del 23/02/2005	ORGOSOLO	OCCUPATO	ORGOSOLO (NU)	Concesso ai pastori secondo il regolamento d'uso approvato con Delibera Consiliare n°6 del 06/02/1978.
370	ORGOSOLO (NU)	Inventario	ORGOSOLO	COMUNE DI ORGOSOLO 100,00% - BASSUPIETRO. 100,00%	47	53	327.135,00	nessuno	Concesso ai pastori secondo il regolamento d'uso approvato con Delibera Consiliare n°6 del 06/02/1978...	Determinazione n°209/2005 del 23/02/2005	ORGOSOLO	OCCUPATO	ORGOSOLO (NU)	Concesso ai pastori secondo il regolamento d'uso approvato con Delibera Consiliare n°6 del 06/02/1978.
371	ORGOSOLO (NU)	Inventario	ORGOSOLO	COMUNE DI ORGOSOLO 100,00%	47	54	341.357,00	nessuno	Concesso ai pastori secondo il regolamento d'uso approvato con Delibera Consiliare n°6 del 06/02/1978...	Determinazione n°209/2005 del 23/02/2005	ORGOSOLO	OCCUPATO	ORGOSOLO (NU)	Concesso ai pastori secondo il regolamento d'uso approvato con Delibera Consiliare n°6 del 06/02/1978.
372	ORGOSOLO (NU)	Inventario	ORGOSOLO	COMUNE DI ORGOSOLO 100,00%	47	55	60.264,00	nessuno	Concesso ai pastori secondo il regolamento d'uso approvato con Delibera Consiliare n°6 del 06/02/1978...	Determinazione n°209/2005 del 23/02/2005	ORGOSOLO	OCCUPATO	ORGOSOLO (NU)	Concesso ai pastori secondo il regolamento d'uso approvato con Delibera Consiliare n°6 del 06/02/1978.
373	ORGOSOLO (NU)	Inventario	ORGOSOLO	COMUNE DI ORGOSOLO 100,00%	47	56	358,00	nessuno	Concesso ai pastori secondo il regolamento d'uso approvato con Delibera Consiliare n°6 del 06/02/1978...	Determinazione n°209/2005 del 23/02/2005	ORGOSOLO	OCCUPATO	ORGOSOLO (NU)	Concesso ai pastori secondo il regolamento d'uso approvato con Delibera Consiliare n°6 del 06/02/1978.



REGIONE AUTONOMA DE SARDIGNA
REGIONE AUTONOMA DELLA SARDEGNA

ASSESSORADU DE S'AGRICOLTURA E REFORMA AGROPASTORALE
ASSESSORATO DELL'AGRICOLTURA E RIFORMA AGROPASTORALE
Direzione generale
Servizio Miglioramento dell'ambiente e dello spazio rurale

INVENTARIO TERRE CIVICHE														
n.	Beneficiario	Stato U.C.	Località	Intestazione	Foglio	Mappale	Superficie (mq)	Atto di aggiornamento	Atto Traslativo	Origine	Comune	Stato	Cobeneficiari	Foto Ispezione
374	ORGOSOLO (NU)	Inventario	ORGOSOLO	COMUNE DI ORGOSOLO 100,00%	47	57	585,00	nessuno	Concesso ai pastori secondo il regolamento d'uso approvato con Delibera Consiliare n°6 del 06/02/1978..	Determinazione n°209/2005 del 23/02/2005	ORGOSOLO	OCCUPATO	ORGOSOLO (NU)	Concesso ai pastori secondo il regolamento d'uso approvato con Delibera Consiliare n°6 del 06/02/1978.
375	ORGOSOLO (NU)	Inventario	ORGOSOLO	COMUNE DI ORGOSOLO 100,00%	47	58	431,00	nessuno	Concesso ai pastori secondo il regolamento d'uso approvato con Delibera Consiliare n°6 del 06/02/1978..	Determinazione n°209/2005 del 23/02/2005	ORGOSOLO	OCCUPATO	ORGOSOLO (NU)	Concesso ai pastori secondo il regolamento d'uso approvato con Delibera Consiliare n°6 del 06/02/1978.
376	ORGOSOLO (NU)	Inventario	ORGOSOLO	COMUNE DI ORGOSOLO 100,00%	47	59	2.831,00	nessuno	Concesso ai pastori secondo il regolamento d'uso approvato con Delibera Consiliare n°6 del 06/02/1978..	Determinazione n°209/2005 del 23/02/2005	ORGOSOLO	OCCUPATO	ORGOSOLO (NU)	Concesso ai pastori secondo il regolamento d'uso approvato con Delibera Consiliare n°6 del 06/02/1978.
377	ORGOSOLO (NU)	Inventario	ORGOSOLO	COMUNE DI ORGOSOLO 100,00%	47	60	1.056,00	nessuno	Concesso ai pastori secondo il regolamento d'uso approvato con Delibera Consiliare n°6 del 06/02/1978..	Determinazione n°209/2005 del 23/02/2005	ORGOSOLO	OCCUPATO	ORGOSOLO (NU)	Concesso ai pastori secondo il regolamento d'uso approvato con Delibera Consiliare n°6 del 06/02/1978.
378	ORGOSOLO (NU)	Inventario	ORGOSOLO	COMUNE DI ORGOSOLO 100,00%	47	61	830,00	nessuno	Concesso ai pastori secondo il regolamento d'uso approvato con Delibera Consiliare n°6 del 06/02/1978..	Determinazione n°209/2005 del 23/02/2005	ORGOSOLO	OCCUPATO	ORGOSOLO (NU)	Concesso ai pastori secondo il regolamento d'uso approvato con Delibera Consiliare n°6 del 06/02/1978.
379	ORGOSOLO (NU)	Inventario	ORGOSOLO	COMUNE DI ORGOSOLO 100,00%	47	62	806,00	nessuno	Concesso ai pastori secondo il regolamento d'uso approvato con Delibera Consiliare n°6 del 06/02/1978..	Determinazione n°209/2005 del 23/02/2005	ORGOSOLO	OCCUPATO	ORGOSOLO (NU)	Concesso ai pastori secondo il regolamento d'uso approvato con Delibera Consiliare n°6 del 06/02/1978.
380	ORGOSOLO (NU)	Inventario	ORGOSOLO	COMUNE DI ORGOSOLO 100,00%	47	63	372,00	nessuno	Concesso ai pastori secondo il regolamento d'uso approvato con Delibera Consiliare n°6 del 06/02/1978..	Determinazione n°209/2005 del 23/02/2005	ORGOSOLO	OCCUPATO	ORGOSOLO (NU)	Concesso ai pastori secondo il regolamento d'uso approvato con Delibera Consiliare n°6 del 06/02/1978.
381	ORGOSOLO (NU)	Inventario	ORGOSOLO	COMUNE DI ORGOSOLO 100,00%	47	64	194,00	nessuno	Concesso ai pastori secondo il regolamento d'uso approvato con Delibera Consiliare n°6 del 06/02/1978..	Determinazione n°209/2005 del 23/02/2005	ORGOSOLO	OCCUPATO	ORGOSOLO (NU)	Concesso ai pastori secondo il regolamento d'uso approvato con Delibera Consiliare n°6 del 06/02/1978.
382	ORGOSOLO (NU)	Inventario	ORGOSOLO	COMUNE DI ORGOSOLO 100,00%	47	65	2.284,00	nessuno	Concesso ai pastori secondo il regolamento d'uso approvato con Delibera Consiliare n°6 del 06/02/1978..	Determinazione n°209/2005 del 23/02/2005	ORGOSOLO	OCCUPATO	ORGOSOLO (NU)	Concesso ai pastori secondo il regolamento d'uso approvato con Delibera Consiliare n°6 del 06/02/1978.
383	ORGOSOLO (NU)	Inventario	ORGOSOLO	COMUNE DI ORGOSOLO 100,00%	47	66	1.358,00	nessuno	Concesso ai pastori secondo il regolamento d'uso approvato con Delibera Consiliare n°6 del 06/02/1978..	Determinazione n°209/2005 del 23/02/2005	ORGOSOLO	OCCUPATO	ORGOSOLO (NU)	Concesso ai pastori secondo il regolamento d'uso approvato con Delibera Consiliare n°6 del 06/02/1978.
384	ORGOSOLO (NU)	Inventario	ORGOSOLO	COMUNE DI ORGOSOLO 100,00%	47	67	3.196,00	nessuno	Concesso ai pastori secondo il regolamento d'uso approvato con Delibera Consiliare n°6 del 06/02/1978..	Determinazione n°209/2005 del 23/02/2005	ORGOSOLO	OCCUPATO	ORGOSOLO (NU)	Concesso ai pastori secondo il regolamento d'uso approvato con Delibera Consiliare n°6 del 06/02/1978.
385	ORGOSOLO (NU)	Inventario	ORGOSOLO	COMUNE DI ORGOSOLO 100,00%	47	68	2.095,00	nessuno	Concesso ai pastori secondo il regolamento d'uso approvato con Delibera Consiliare n°6 del 06/02/1978..	Determinazione n°209/2005 del 23/02/2005	ORGOSOLO	OCCUPATO	ORGOSOLO (NU)	Concesso ai pastori secondo il regolamento d'uso approvato con Delibera Consiliare n°6 del 06/02/1978.
386	ORGOSOLO (NU)	Inventario	ORGOSOLO	COMUNE DI ORGOSOLO 100,00%	47	69	10.015,00	nessuno	Concesso ai pastori secondo il regolamento d'uso approvato con Delibera Consiliare n°6 del 06/02/1978..	Determinazione n°209/2005 del 23/02/2005	ORGOSOLO	OCCUPATO	ORGOSOLO (NU)	Concesso ai pastori secondo il regolamento d'uso approvato con Delibera Consiliare n°6 del 06/02/1978.
387	ORGOSOLO (NU)	Inventario	ORGOSOLO	COMUNE DI ORGOSOLO 100,00%	47	70	134.104,00	nessuno	Concesso ai pastori secondo il regolamento d'uso approvato con Delibera Consiliare n°6 del 06/02/1978..	Determinazione n°209/2005 del 23/02/2005	ORGOSOLO	OCCUPATO	ORGOSOLO (NU)	Concesso ai pastori secondo il regolamento d'uso approvato con Delibera Consiliare n°6 del 06/02/1978.



REGIONE AUTONOMA DE SARDIGNA
REGIONE AUTONOMA DELLA SARDEGNA

ASSESSORADU DE S'AGRICOLTURA E REFORMA AGROPASTORALE
ASSESSORATO DELL'AGRICOLTURA E RIFORMA AGROPASTORALE
Direzione generale
Servizio Miglioramento dell'ambiente e dello spazio rurale

INVENTARIO TERRE CIVICHE														
n.	Beneficiario	Stato U.C.	Località	Intestazione	Foglio	Mappale	Superficie (mq)	Atto di aggiornamento	Atto Traslativo	Origine	Comune	Stato	Cobeneficiari	Foto Ispezione
388	ORGOSOLO (NU)	Inventario	ORGOSOLO	COMUNE DI ORGOSOLO 100,00%	47	71	59.058,00	nessuno	Concesso ai pastori secondo il regolamento d'uso approvato con Delibera Consiliare n°6 del 06/02/1978..	Determinazione n°209/2005 del 23/02/2005	ORGOSOLO	OCCUPATO	ORGOSOLO (NU)	Concesso ai pastori secondo il regolamento d'uso approvato con Delibera Consiliare n°6 del 06/02/1978.
389	ORGOSOLO (NU)	Inventario	ORGOSOLO	COMUNE DI ORGOSOLO 100,00%	47	72	14.781,00	nessuno	Concesso ai pastori secondo il regolamento d'uso approvato con Delibera Consiliare n°6 del 06/02/1978..	Determinazione n°209/2005 del 23/02/2005	ORGOSOLO	OCCUPATO	ORGOSOLO (NU)	Concesso ai pastori secondo il regolamento d'uso approvato con Delibera Consiliare n°6 del 06/02/1978.
390	ORGOSOLO (NU)	Inventario	ORGOSOLO	COMUNE DI ORGOSOLO 100,00%	47	73	5.047,00	nessuno	Concesso ai pastori secondo il regolamento d'uso approvato con Delibera Consiliare n°6 del 06/02/1978..	Determinazione n°209/2005 del 23/02/2005	ORGOSOLO	OCCUPATO	ORGOSOLO (NU)	Concesso ai pastori secondo il regolamento d'uso approvato con Delibera Consiliare n°6 del 06/02/1978.
391	ORGOSOLO (NU)	Inventario	ORGOSOLO	COMUNE DI ORGOSOLO 100,00%	47	74	5.438,00	nessuno	Concesso ai pastori secondo il regolamento d'uso approvato con Delibera Consiliare n°6 del 06/02/1978..	Determinazione n°209/2005 del 23/02/2005	ORGOSOLO	OCCUPATO	ORGOSOLO (NU)	Concesso ai pastori secondo il regolamento d'uso approvato con Delibera Consiliare n°6 del 06/02/1978.
392	ORGOSOLO (NU)	Inventario	ORGOSOLO	COMUNE DI ORGOSOLO 100,00%	47	75	9.566,00	nessuno	Concesso ai pastori secondo il regolamento d'uso approvato con Delibera Consiliare n°6 del 06/02/1978..	Determinazione n°209/2005 del 23/02/2005	ORGOSOLO	OCCUPATO	ORGOSOLO (NU)	Concesso ai pastori secondo il regolamento d'uso approvato con Delibera Consiliare n°6 del 06/02/1978.
393	ORGOSOLO (NU)	Inventario	ORGOSOLO	COMUNE DI ORGOSOLO 100,00%	47	76	280,00	nessuno	Concesso ai pastori secondo il regolamento d'uso approvato con Delibera Consiliare n°6 del 06/02/1978..	Determinazione n°209/2005 del 23/02/2005	ORGOSOLO	OCCUPATO	ORGOSOLO (NU)	Concesso ai pastori secondo il regolamento d'uso approvato con Delibera Consiliare n°6 del 06/02/1978.
394	ORGOSOLO (NU)	Inventario	ORGOSOLO	COMUNE DI ORGOSOLO 100,00%	47	77	384,00	nessuno	Concesso ai pastori secondo il regolamento d'uso approvato con Delibera Consiliare n°6 del 06/02/1978..	Determinazione n°209/2005 del 23/02/2005	ORGOSOLO	OCCUPATO	ORGOSOLO (NU)	Concesso ai pastori secondo il regolamento d'uso approvato con Delibera Consiliare n°6 del 06/02/1978.
395	ORGOSOLO (NU)	Inventario	ORGOSOLO	COMUNE DI ORGOSOLO 100,00%	47	78	1.066,00	nessuno	Concesso ai pastori secondo il regolamento d'uso approvato con Delibera Consiliare n°6 del 06/02/1978..	Determinazione n°209/2005 del 23/02/2005	ORGOSOLO	OCCUPATO	ORGOSOLO (NU)	Concesso ai pastori secondo il regolamento d'uso approvato con Delibera Consiliare n°6 del 06/02/1978.
396	ORGOSOLO (NU)	Inventario	ORGOSOLO	COMUNE DI ORGOSOLO 100,00%	47	79	108.950,00	nessuno	Concesso ai pastori secondo il regolamento d'uso approvato con Delibera Consiliare n°6 del 06/02/1978..	Determinazione n°209/2005 del 23/02/2005	ORGOSOLO	OCCUPATO	ORGOSOLO (NU)	Concesso ai pastori secondo il regolamento d'uso approvato con Delibera Consiliare n°6 del 06/02/1978.
397	ORGOSOLO (NU)	Inventario	ORGOSOLO	COMUNE DI ORGOSOLO 100,00%	48	1	20.044,00	nessuno	Concesso ai pastori secondo il regolamento d'uso approvato con Delibera Consiliare n°6 del 06/02/1978..	Determinazione n°209/2005 del 23/02/2005	ORGOSOLO	OCCUPATO	ORGOSOLO (NU)	Concesso ai pastori secondo il regolamento d'uso approvato con Delibera Consiliare n°6 del 06/02/1978.
398	ORGOSOLO (NU)	Inventario	ORGOSOLO	COMUNE DI ORGOSOLO 100,00%	48	2	3.403,00	nessuno	Concesso ai pastori secondo il regolamento d'uso approvato con Delibera Consiliare n°6 del 06/02/1978..	Determinazione n°209/2005 del 23/02/2005	ORGOSOLO	OCCUPATO	ORGOSOLO (NU)	Concesso ai pastori secondo il regolamento d'uso approvato con Delibera Consiliare n°6 del 06/02/1978.
399	ORGOSOLO (NU)	Inventario	ORGOSOLO	COMUNE DI ORGOSOLO 100,00%	48	3	60.219,00	nessuno	Concesso ai pastori secondo il regolamento d'uso approvato con Delibera Consiliare n°6 del 06/02/1978..	Determinazione n°209/2005 del 23/02/2005	ORGOSOLO	OCCUPATO	ORGOSOLO (NU)	Concesso ai pastori secondo il regolamento d'uso approvato con Delibera Consiliare n°6 del 06/02/1978.
400	ORGOSOLO (NU)	Inventario	ORGOSOLO	COMUNE DI ORGOSOLO 100,00%	48	4	9.033,00	nessuno	Concesso ai pastori secondo il regolamento d'uso approvato con Delibera Consiliare n°6 del 06/02/1978..	Determinazione n°209/2005 del 23/02/2005	ORGOSOLO	OCCUPATO	ORGOSOLO (NU)	Concesso ai pastori secondo il regolamento d'uso approvato con Delibera Consiliare n°6 del 06/02/1978.
401	ORGOSOLO (NU)	Inventario	ORGOSOLO	COMUNE DI ORGOSOLO 100,00%	48	5	194.865,00	nessuno	Concesso ai pastori secondo il regolamento d'uso approvato con Delibera Consiliare n°6 del 06/02/1978..	Determinazione n°209/2005 del 23/02/2005	ORGOSOLO	OCCUPATO	ORGOSOLO (NU)	Concesso ai pastori secondo il regolamento d'uso approvato con Delibera Consiliare n°6 del 06/02/1978.



REGIONE AUTONOMA DE SARDIGNA
REGIONE AUTONOMA DELLA SARDEGNA

ASSESSORADU DE S'AGRICOLTURA E REFORMA AGROPASTORALE
ASSESSORATO DELL'AGRICOLTURA E RIFORMA AGROPASTORALE
Direzione generale
Servizio Miglioramento dell'ambiente e dello spazio rurale

INVENTARIO TERRE CIVICHE														
n.	Beneficiario	Stato U.C.	Località	Intestazione	Foglio	Mappale	Superficie (mq)	Atto di aggiornamento	Atto Traslativo	Origine	Comune	Stato	Cobeneficiari	Foto Ispezione
402	ORGOSOLO (NU)	Inventario	ORGOSOLO	COMUNE DI ORGOSOLO 100,00%	48	6	72.015,00	nessuno	Concesso ai pastori secondo il regolamento d'uso approvato con Delibera Consiliare n°6 del 06/02/1978...	Determinazione n°209/2005 del 23/02/2005	ORGOSOLO	OCCUPATO	ORGOSOLO (NU)	Concesso ai pastori secondo il regolamento d'uso approvato con Delibera Consiliare n°6 del 06/02/1978.
403	ORGOSOLO (NU)	Inventario	ORGOSOLO	COMUNE DI ORGOSOLO 100,00%	48	7	2.202,00	nessuno	Concesso ai pastori secondo il regolamento d'uso approvato con Delibera Consiliare n°6 del 06/02/1978...	Determinazione n°209/2005 del 23/02/2005	ORGOSOLO	OCCUPATO	ORGOSOLO (NU)	Concesso ai pastori secondo il regolamento d'uso approvato con Delibera Consiliare n°6 del 06/02/1978.
404	ORGOSOLO (NU)	Inventario	ORGOSOLO	COMUNE DI ORGOSOLO 100,00%	48	8	1.802,00	nessuno	Concesso ai pastori secondo il regolamento d'uso approvato con Delibera Consiliare n°6 del 06/02/1978...	Determinazione n°209/2005 del 23/02/2005	ORGOSOLO	OCCUPATO	ORGOSOLO (NU)	Concesso ai pastori secondo il regolamento d'uso approvato con Delibera Consiliare n°6 del 06/02/1978.
405	ORGOSOLO (NU)	Inventario	ORGOSOLO	COMUNE DI ORGOSOLO 100,00%	48	9	33.954,00	nessuno	Concesso ai pastori secondo il regolamento d'uso approvato con Delibera Consiliare n°6 del 06/02/1978...	Determinazione n°209/2005 del 23/02/2005	ORGOSOLO	OCCUPATO	ORGOSOLO (NU)	Concesso ai pastori secondo il regolamento d'uso approvato con Delibera Consiliare n°6 del 06/02/1978.
406	ORGOSOLO (NU)	Inventario	ORGOSOLO	COMUNE DI ORGOSOLO 100,00%	48	10	28.236,00	nessuno	Concesso ai pastori secondo il regolamento d'uso approvato con Delibera Consiliare n°6 del 06/02/1978...	Determinazione n°209/2005 del 23/02/2005	ORGOSOLO	OCCUPATO	ORGOSOLO (NU)	Concesso ai pastori secondo il regolamento d'uso approvato con Delibera Consiliare n°6 del 06/02/1978.
407	ORGOSOLO (NU)	Inventario	ORGOSOLO	COMUNE DI ORGOSOLO 100,00%	48	11	69.837,00	nessuno	Concesso ai pastori secondo il regolamento d'uso approvato con Delibera Consiliare n°6 del 06/02/1978...	Determinazione n°209/2005 del 23/02/2005	ORGOSOLO	OCCUPATO	ORGOSOLO (NU)	Concesso ai pastori secondo il regolamento d'uso approvato con Delibera Consiliare n°6 del 06/02/1978.
408	ORGOSOLO (NU)	Inventario	ORGOSOLO	COMUNE DI ORGOSOLO 100,00%	48	13	175.637,00	nessuno	Concesso ai pastori secondo il regolamento d'uso approvato con Delibera Consiliare n°6 del 06/02/1978...	Determinazione n°209/2005 del 23/02/2005	ORGOSOLO	OCCUPATO	ORGOSOLO (NU)	Concesso ai pastori secondo il regolamento d'uso approvato con Delibera Consiliare n°6 del 06/02/1978.
409	ORGOSOLO (NU)	Inventario	ORGOSOLO	COMUNE DI ORGOSOLO 100,00%	48	14	96.567,00	nessuno	Concesso ai pastori secondo il regolamento d'uso approvato con Delibera Consiliare n°6 del 06/02/1978...	Determinazione n°209/2005 del 23/02/2005	ORGOSOLO	OCCUPATO	ORGOSOLO (NU)	Concesso ai pastori secondo il regolamento d'uso approvato con Delibera Consiliare n°6 del 06/02/1978.
410	ORGOSOLO (NU)	Inventario	ORGOSOLO	COMUNE DI ORGOSOLO 100,00%	48	15	24.248,00	nessuno	Concesso ai pastori secondo il regolamento d'uso approvato con Delibera Consiliare n°6 del 06/02/1978...	Determinazione n°209/2005 del 23/02/2005	ORGOSOLO	OCCUPATO	ORGOSOLO (NU)	Concesso ai pastori secondo il regolamento d'uso approvato con Delibera Consiliare n°6 del 06/02/1978.
411	ORGOSOLO (NU)	Inventario	ORGOSOLO	COMUNE DI ORGOSOLO 100,00%	48	17	44.916,00	nessuno	Concesso ai pastori secondo il regolamento d'uso approvato con Delibera Consiliare n°6 del 06/02/1978...	Determinazione n°209/2005 del 23/02/2005	ORGOSOLO	OCCUPATO	ORGOSOLO (NU)	Concesso ai pastori secondo il regolamento d'uso approvato con Delibera Consiliare n°6 del 06/02/1978.
412	ORGOSOLO (NU)	Inventario	ORGOSOLO	COMUNE DI ORGOSOLO 100,00%	48	18	1.297,00	nessuno	Concesso ai pastori secondo il regolamento d'uso approvato con Delibera Consiliare n°6 del 06/02/1978...	Determinazione n°209/2005 del 23/02/2005	ORGOSOLO	OCCUPATO	ORGOSOLO (NU)	Concesso ai pastori secondo il regolamento d'uso approvato con Delibera Consiliare n°6 del 06/02/1978.
413	ORGOSOLO (NU)	Inventario	ORGOSOLO	COMUNE DI ORGOSOLO 100,00%	48	19	23.720,00	nessuno	Concesso ai pastori secondo il regolamento d'uso approvato con Delibera Consiliare n°6 del 06/02/1978...	Determinazione n°209/2005 del 23/02/2005	ORGOSOLO	OCCUPATO	ORGOSOLO (NU)	Concesso ai pastori secondo il regolamento d'uso approvato con Delibera Consiliare n°6 del 06/02/1978.
414	ORGOSOLO (NU)	Inventario	ORGOSOLO	COMUNE DI ORGOSOLO 100,00%	48	20	3.817.532,00	nessuno	Il mappale è stato concesso in parte all'Azienda Foreste Demaniali con delibera C.C. n°42 del 23/06/1993. La parte rimanente è concessa ai pastori.	Determinazione n°209/2005 del 23/02/2005	ORGOSOLO	OCCUPATO	ORGOSOLO (NU)	Il mappale è stato concesso in parte all'Azienda Foreste Demaniali con delibera C.C. n°42 del 23/06/1993. La parte rimanente è concessa ai pastori.
415	ORGOSOLO (NU)	Inventario	ORGOSOLO	COMUNE DI ORGOSOLO 100,00%	48	21	8.200,00	nessuno	Concesso ai pastori secondo il regolamento d'uso approvato con Delibera Consiliare n°6 del 06/02/1978...	Determinazione n°209/2005 del 23/02/2005	ORGOSOLO	OCCUPATO	ORGOSOLO (NU)	Concesso ai pastori secondo il regolamento d'uso approvato con Delibera Consiliare n°6 del 06/02/1978.



REGIONE AUTONOMA DE SARDIGNA
REGIONE AUTONOMA DELLA SARDEGNA

ASSESSORADU DE S'AGRICOLTURA E REFORMA AGROPASTORALE
ASSESSORATO DELL'AGRICOLTURA E RIFORMA AGROPASTORALE
Direzione generale
Servizio Miglioramento dell'ambiente e dello spazio rurale

INVENTARIO TERRE CIVICHE														
n.	Beneficiario	Stato U.C.	Località	Intestazione	Foglio	Mappale	Superficie (mq)	Atto di aggiornamento	Atto Traslativo	Origine	Comune	Stato	Cobeneficiari	Foto Ispezione
416	ORGOSOLO (NU)	Inventario	ORGOSOLO	COMUNE DI ORGOSOLO 100,00%	48	22	13.670,00	nessuno	Concesso ai pastori secondo il regolamento d'uso approvato con Delibera Consiliare n°6 del 06/02/1978...	Determinazione n°209/2005 del 23/02/2005	ORGOSOLO	OCCUPATO	ORGOSOLO (NU)	Concesso ai pastori secondo il regolamento d'uso approvato con Delibera Consiliare n°6 del 06/02/1978.
417	ORGOSOLO (NU)	Inventario	ORGOSOLO	COMUNE DI ORGOSOLO 100,00%	48	23	8.784,00	nessuno	Concesso ai pastori secondo il regolamento d'uso approvato con Delibera Consiliare n°6 del 06/02/1978...	Determinazione n°209/2005 del 23/02/2005	ORGOSOLO	OCCUPATO	ORGOSOLO (NU)	Concesso ai pastori secondo il regolamento d'uso approvato con Delibera Consiliare n°6 del 06/02/1978.
418	ORGOSOLO (NU)	Inventario	ORGOSOLO	COMUNE DI ORGOSOLO 100,00%	48	24	6.655,00	nessuno	Concesso ai pastori secondo il regolamento d'uso approvato con Delibera Consiliare n°6 del 06/02/1978...	Determinazione n°209/2005 del 23/02/2005	ORGOSOLO	OCCUPATO	ORGOSOLO (NU)	Concesso ai pastori secondo il regolamento d'uso approvato con Delibera Consiliare n°6 del 06/02/1978.
419	ORGOSOLO (NU)	Inventario	ORGOSOLO	COMUNE DI ORGOSOLO 100,00%	48	25	600,00	nessuno	Concesso ai pastori secondo il regolamento d'uso approvato con Delibera Consiliare n°6 del 06/02/1978...	Determinazione n°209/2005 del 23/02/2005	ORGOSOLO	OCCUPATO	ORGOSOLO (NU)	Concesso ai pastori secondo il regolamento d'uso approvato con Delibera Consiliare n°6 del 06/02/1978.
420	ORGOSOLO (NU)	Inventario	ORGOSOLO	COMUNE DI ORGOSOLO 100,00%	48	26	1.826,00	nessuno	Concesso ai pastori secondo il regolamento d'uso approvato con Delibera Consiliare n°6 del 06/02/1978...	Determinazione n°209/2005 del 23/02/2005	ORGOSOLO	OCCUPATO	ORGOSOLO (NU)	Concesso ai pastori secondo il regolamento d'uso approvato con Delibera Consiliare n°6 del 06/02/1978.
421	ORGOSOLO (NU)	Inventario	ORGOSOLO	COMUNE DI ORGOSOLO 100,00%	48	27	2.170,00	nessuno	Concesso ai pastori secondo il regolamento d'uso approvato con Delibera Consiliare n°6 del 06/02/1978...	Determinazione n°209/2005 del 23/02/2005	ORGOSOLO	OCCUPATO	ORGOSOLO (NU)	Concesso ai pastori secondo il regolamento d'uso approvato con Delibera Consiliare n°6 del 06/02/1978.
422	ORGOSOLO (NU)	Inventario	ORGOSOLO	COMUNE DI ORGOSOLO 100,00%	48	28	6.607,00	nessuno	Concesso ai pastori secondo il regolamento d'uso approvato con Delibera Consiliare n°6 del 06/02/1978...	Determinazione n°209/2005 del 23/02/2005	ORGOSOLO	OCCUPATO	ORGOSOLO (NU)	Concesso ai pastori secondo il regolamento d'uso approvato con Delibera Consiliare n°6 del 06/02/1978.
423	ORGOSOLO (NU)	Inventario	ORGOSOLO	COMUNE DI ORGOSOLO 100,00%	48	29	2.290,00	nessuno	Concesso ai pastori secondo il regolamento d'uso approvato con Delibera Consiliare n°6 del 06/02/1978...	Determinazione n°209/2005 del 23/02/2005	ORGOSOLO	OCCUPATO	ORGOSOLO (NU)	Concesso ai pastori secondo il regolamento d'uso approvato con Delibera Consiliare n°6 del 06/02/1978.
424	ORGOSOLO (NU)	Inventario	ORGOSOLO	COMUNE DI ORGOSOLO 100,00%	48	30	2.258,00	nessuno	Concesso ai pastori secondo il regolamento d'uso approvato con Delibera Consiliare n°6 del 06/02/1978...	Determinazione n°209/2005 del 23/02/2005	ORGOSOLO	OCCUPATO	ORGOSOLO (NU)	Concesso ai pastori secondo il regolamento d'uso approvato con Delibera Consiliare n°6 del 06/02/1978.
425	ORGOSOLO (NU)	Inventario	ORGOSOLO	COMUNE DI ORGOSOLO 100,00%	48	31	392.305,00	nessuno	Il mappale è stato concesso in parte all'Azienda Foreste Demaniali con delibera C.C. n°42 del 23/06/1993. La parte rimanente è concessa ai pastori.	Determinazione n°209/2005 del 23/02/2005	ORGOSOLO	OCCUPATO	ORGOSOLO (NU)	Il mappale è stato concesso in parte all'Azienda Foreste Demaniali con delibera C.C. n°42 del 23/06/1993. La parte rimanente è concessa ai pastori.
426	ORGOSOLO (NU)	Inventario	ORGOSOLO	COMUNE DI ORGOSOLO 100,00%	48	32	644.858,00	nessuno	Controparte Giarranas Società Cooperativa a Responsabilità Limitata	Determinazione n°209/2005 del 23/02/2005	ORGOSOLO	OCCUPATO	ORGOSOLO (NU)	Il mappale è stato concesso in parte all'Azienda Foreste Demaniali con delibera C.C. n°42 del 23/06/1993. La parte rimanente è concessa ai pastori.
427	ORGOSOLO (NU)	Inventario	ORGOSOLO	COMUNE DI ORGOSOLO 100,00%	48	33	11.699,00	nessuno	Concesso ai pastori secondo il regolamento d'uso approvato con Delibera Consiliare n°6 del 06/02/1978...	Determinazione n°209/2005 del 23/02/2005	ORGOSOLO	OCCUPATO	ORGOSOLO (NU)	Concesso ai pastori secondo il regolamento d'uso approvato con Delibera Consiliare n°6 del 06/02/1978.
428	ORGOSOLO (NU)	Inventario	ORGOSOLO	COMUNE DI ORGOSOLO 100,00%	48	34	6.671,00	nessuno	Concesso ai pastori secondo il regolamento d'uso approvato con Delibera Consiliare n°6 del 06/02/1978...	Determinazione n°209/2005 del 23/02/2005	ORGOSOLO	OCCUPATO	ORGOSOLO (NU)	Concesso ai pastori secondo il regolamento d'uso approvato con Delibera Consiliare n°6 del 06/02/1978.
429	ORGOSOLO (NU)	Inventario	ORGOSOLO	COMUNE DI ORGOSOLO 100,00%	48	35	6.711,00	nessuno	Concesso ai pastori secondo il regolamento d'uso approvato con Delibera Consiliare n°6 del 06/02/1978...	Determinazione n°209/2005 del 23/02/2005	ORGOSOLO	OCCUPATO	ORGOSOLO (NU)	Concesso ai pastori secondo il regolamento d'uso approvato con Delibera Consiliare n°6 del 06/02/1978.



REGIONE AUTONOMA DE SARDIGNA
REGIONE AUTONOMA DELLA SARDEGNA

ASSESSORADU DE S'AGRICOLTURA E REFORMA AGROPASTORALE
ASSESSORATO DELL'AGRICOLTURA E RIFORMA AGROPASTORALE
Direzione generale

Servizio Miglioramento dell'ambiente e dello spazio rurale

INVENTARIO TERRE CIVICHE														
n.	Beneficiario	Stato U.C.	Località	Intestazione	Foglio	Mappale	Superficie (mq)	Atto di aggiornamento	Atto Traslativo	Origine	Comune	Stato	Cobeneficiari	Foto Ispezione
430	ORGOSOLO (NU)	Inventario	ORGOSOLO	COMUNE DI ORGOSOLO 100,00%	48	36	34.338,00	nessuno	Il mappale è stato concesso in parte all'Azienda Foreste Demaniali con delibera C.C. n°42 del 23/06/1993. La parte rimanente è concessa ai pastori.	Determinazione n°209/2005 del 23/02/2005	ORGOSOLO	OCCUPATO	ORGOSOLO (NU)	Il mappale è stato concesso all'Azienda Foreste Demaniali con delibera C.C. n°42 del 23/06/1993.
431	ORGOSOLO (NU)	Inventario	ORGOSOLO	COMUNE DI ORGOSOLO 100,00%	48	37	857,00	nessuno	Il mappale è stato concesso in parte all'Azienda Foreste Demaniali con delibera C.C. n°42 del 23/06/1993. La parte rimanente è concessa ai pastori.	Determinazione n°209/2005 del 23/02/2005	ORGOSOLO	OCCUPATO	ORGOSOLO (NU)	Il mappale è stato concesso all'Azienda Foreste Demaniali con delibera C.C. n°42 del 23/06/1993.
432	ORGOSOLO (NU)	Inventario	ORGOSOLO	COMUNE DI ORGOSOLO 100,00%	48	38	14.086,00	nessuno	Il mappale è stato concesso in parte all'Azienda Foreste Demaniali con delibera C.C. n°42 del 23/06/1993. La parte rimanente è concessa ai pastori.	Determinazione n°209/2005 del 23/02/2005	ORGOSOLO	OCCUPATO	ORGOSOLO (NU)	Il mappale è stato concesso all'Azienda Foreste Demaniali con delibera C.C. n°42 del 23/06/1993.
433	ORGOSOLO (NU)	Inventario	ORGOSOLO	COMUNE DI ORGOSOLO 100,00%	48	39	21.894,00	nessuno	Il mappale è stato concesso in parte all'Azienda Foreste Demaniali con delibera C.C. n°42 del 23/06/1993. La parte rimanente è concessa ai pastori.	Determinazione n°209/2005 del 23/02/2005	ORGOSOLO	OCCUPATO	ORGOSOLO (NU)	Il mappale è stato concesso all'Azienda Foreste Demaniali con delibera C.C. n°42 del 23/06/1993.
434	ORGOSOLO (NU)	Inventario	ORGOSOLO	COMUNE DI ORGOSOLO 100,00%	48	40	21.405,00	nessuno	Il mappale è stato concesso in parte all'Azienda Foreste Demaniali con delibera C.C. n°42 del 23/06/1993. La parte rimanente è concessa ai pastori.	Determinazione n°209/2005 del 23/02/2005	ORGOSOLO	OCCUPATO	ORGOSOLO (NU)	Il mappale è stato concesso all'Azienda Foreste Demaniali con delibera C.C. n°42 del 23/06/1993.
435	ORGOSOLO (NU)	Inventario	ORGOSOLO	COMUNE DI ORGOSOLO 100,00%	48	41	18.547,00	nessuno	Il mappale è stato concesso in parte all'Azienda Foreste Demaniali con delibera C.C. n°42 del 23/06/1993. La parte rimanente è concessa ai pastori.	Determinazione n°209/2005 del 23/02/2005	ORGOSOLO	OCCUPATO	ORGOSOLO (NU)	Il mappale è stato concesso all'Azienda Foreste Demaniali con delibera C.C. n°42 del 23/06/1993.
436	ORGOSOLO (NU)	Inventario	ORGOSOLO	COMUNE DI ORGOSOLO 100,00%	48	42	32.168,00	nessuno	Concesso ai pastori secondo il regolamento d'uso approvato con Delibera Consiliare n°6 del 06/02/1978..	Determinazione n°209/2005 del 23/02/2005	ORGOSOLO	OCCUPATO	ORGOSOLO (NU)	Concesso ai pastori secondo il regolamento d'uso approvato con Delibera Consiliare n°6 del 06/02/1978.
437	ORGOSOLO (NU)	Inventario	ORGOSOLO	COMUNE DI ORGOSOLO 100,00%	48	43	7.744,00	nessuno	Concesso ai pastori secondo il regolamento d'uso approvato con Delibera Consiliare n°6 del 06/02/1978..	Determinazione n°209/2005 del 23/02/2005	ORGOSOLO	OCCUPATO	ORGOSOLO (NU)	Concesso ai pastori secondo il regolamento d'uso approvato con Delibera Consiliare n°6 del 06/02/1978.
438	ORGOSOLO (NU)	Inventario	ORGOSOLO	COMUNE DI ORGOSOLO 100,00%	48	44	6.518,00	nessuno	Concesso ai pastori secondo il regolamento d'uso approvato con Delibera Consiliare n°6 del 06/02/1978..	Determinazione n°209/2005 del 23/02/2005	ORGOSOLO	OCCUPATO	ORGOSOLO (NU)	Concesso ai pastori secondo il regolamento d'uso approvato con Delibera Consiliare n°6 del 06/02/1978.
439	ORGOSOLO (NU)	Inventario	ORGOSOLO	COMUNE DI ORGOSOLO 100,00%	48	45	15.632,00	nessuno	Concesso ai pastori secondo il regolamento d'uso approvato con Delibera Consiliare n°6 del 06/02/1978..	Determinazione n°209/2005 del 23/02/2005	ORGOSOLO	OCCUPATO	ORGOSOLO (NU)	Concesso ai pastori secondo il regolamento d'uso approvato con Delibera Consiliare n°6 del 06/02/1978.
440	ORGOSOLO (NU)	Inventario	ORGOSOLO	COMUNE DI ORGOSOLO 100,00%	48	46	8.888,00	nessuno	Concesso ai pastori secondo il regolamento d'uso approvato con Delibera Consiliare n°6 del 06/02/1978..	Determinazione n°209/2005 del 23/02/2005	ORGOSOLO	OCCUPATO	ORGOSOLO (NU)	Concesso ai pastori secondo il regolamento d'uso approvato con Delibera Consiliare n°6 del 06/02/1978.
441	ORGOSOLO (NU)	Inventario	ORGOSOLO	COMUNE DI ORGOSOLO 100,00%	48	47	10.619,00	nessuno	Concesso ai pastori secondo il regolamento d'uso approvato con Delibera Consiliare n°6 del 06/02/1978..	Determinazione n°209/2005 del 23/02/2005	ORGOSOLO	OCCUPATO	ORGOSOLO (NU)	Concesso ai pastori secondo il regolamento d'uso approvato con Delibera Consiliare n°6 del 06/02/1978.
442	ORGOSOLO (NU)	Inventario	ORGOSOLO	COMUNE DI ORGOSOLO 100,00%	48	48	6.390,00	nessuno	Concesso ai pastori secondo il regolamento d'uso approvato con Delibera Consiliare n°6 del 06/02/1978..	Determinazione n°209/2005 del 23/02/2005	ORGOSOLO	OCCUPATO	ORGOSOLO (NU)	Concesso ai pastori secondo il regolamento d'uso approvato con Delibera Consiliare n°6 del 06/02/1978.



REGIONE AUTONOMA DE SARDIGNA
REGIONE AUTONOMA DELLA SARDEGNA

ASSESSORADU DE S'AGRICOLTURA E REFORMA AGROPASTORALE
ASSESSORATO DELL'AGRICOLTURA E RIFORMA AGROPASTORALE
Direzione generale
Servizio Miglioramento dell'ambiente e dello spazio rurale

INVENTARIO TERRE CIVICHE														
n.	Beneficiario	Stato U.C.	Località	Intestazione	Foglio	Mappale	Superficie (mq)	Atto di aggiornamento	Atto Traslativo	Origine	Comune	Stato	Cobeneficiari	Foto Ispezione
443	ORGOSOLO (NU)	Inventario	ORGOSOLO	COMUNE DI ORGOSOLO 100,00%	48	49	36.659,00	nessuno	Concesso ai pastori secondo il regolamento d'uso approvato con Delibera Consiliare n°6 del 06/02/1978...	Determinazione n°209/2005 del 23/02/2005	ORGOSOLO	OCCUPATO	ORGOSOLO (NU)	Concesso ai pastori secondo il regolamento d'uso approvato con Delibera Consiliare n°6 del 06/02/1978.
444	ORGOSOLO (NU)	Inventario	ORGOSOLO	COMUNE DI ORGOSOLO 100,00%	48	50	9.610,00	nessuno	Concesso ai pastori secondo il regolamento d'uso approvato con Delibera Consiliare n°6 del 06/02/1978...	Determinazione n°209/2005 del 23/02/2005	ORGOSOLO	OCCUPATO	ORGOSOLO (NU)	Concesso ai pastori secondo il regolamento d'uso approvato con Delibera Consiliare n°6 del 06/02/1978.
445	ORGOSOLO (NU)	Inventario	ORGOSOLO	COMUNE DI ORGOSOLO 100,00%	48	51	8.553,00	nessuno	Concesso ai pastori secondo il regolamento d'uso approvato con Delibera Consiliare n°6 del 06/02/1978...	Determinazione n°209/2005 del 23/02/2005	ORGOSOLO	OCCUPATO	ORGOSOLO (NU)	Concesso ai pastori secondo il regolamento d'uso approvato con Delibera Consiliare n°6 del 06/02/1978.
446	ORGOSOLO (NU)	Inventario	ORGOSOLO	COMUNE DI ORGOSOLO 100,00%	48	52	7.768,00	nessuno	Concesso ai pastori secondo il regolamento d'uso approvato con Delibera Consiliare n°6 del 06/02/1978...	Determinazione n°209/2005 del 23/02/2005	ORGOSOLO	OCCUPATO	ORGOSOLO (NU)	Concesso ai pastori secondo il regolamento d'uso approvato con Delibera Consiliare n°6 del 06/02/1978.
447	ORGOSOLO (NU)	Inventario	ORGOSOLO	COMUNE DI ORGOSOLO 100,00%	48	53	21.396,00	nessuno	Concesso ai pastori secondo il regolamento d'uso approvato con Delibera Consiliare n°6 del 06/02/1978...	Determinazione n°209/2005 del 23/02/2005	ORGOSOLO	OCCUPATO	ORGOSOLO (NU)	Concesso ai pastori secondo il regolamento d'uso approvato con Delibera Consiliare n°6 del 06/02/1978.
448	ORGOSOLO (NU)	Inventario	ORGOSOLO	COMUNE DI ORGOSOLO 100,00%	48	54	19.804,00	nessuno	Concesso ai pastori secondo il regolamento d'uso approvato con Delibera Consiliare n°6 del 06/02/1978...	Determinazione n°209/2005 del 23/02/2005	ORGOSOLO	OCCUPATO	ORGOSOLO (NU)	Concesso ai pastori secondo il regolamento d'uso approvato con Delibera Consiliare n°6 del 06/02/1978.
449	ORGOSOLO (NU)	Inventario	ORGOSOLO	COMUNE DI ORGOSOLO 100,00%	48	55	8.753,00	nessuno	Concesso ai pastori secondo il regolamento d'uso approvato con Delibera Consiliare n°6 del 06/02/1978...	Determinazione n°209/2005 del 23/02/2005	ORGOSOLO	OCCUPATO	ORGOSOLO (NU)	Concesso ai pastori secondo il regolamento d'uso approvato con Delibera Consiliare n°6 del 06/02/1978.
450	ORGOSOLO (NU)	Inventario	ORGOSOLO	COMUNE DI ORGOSOLO 100,00%	48	56	29.990,00	nessuno	Concesso ai pastori secondo il regolamento d'uso approvato con Delibera Consiliare n°6 del 06/02/1978...	Determinazione n°209/2005 del 23/02/2005	ORGOSOLO	OCCUPATO	ORGOSOLO (NU)	Concesso ai pastori secondo il regolamento d'uso approvato con Delibera Consiliare n°6 del 06/02/1978.
451	ORGOSOLO (NU)	Inventario	ORGOSOLO	COMUNE DI ORGOSOLO 100,00%	48	57	19.123,00	nessuno	Concesso ai pastori secondo il regolamento d'uso approvato con Delibera Consiliare n°6 del 06/02/1978...	Determinazione n°209/2005 del 23/02/2005	ORGOSOLO	OCCUPATO	ORGOSOLO (NU)	Concesso ai pastori secondo il regolamento d'uso approvato con Delibera Consiliare n°6 del 06/02/1978.
452	ORGOSOLO (NU)	Inventario	ORGOSOLO	COMUNE DI ORGOSOLO 100,00%	48	58	13.389,00	nessuno	Concesso ai pastori secondo il regolamento d'uso approvato con Delibera Consiliare n°6 del 06/02/1978...	Determinazione n°209/2005 del 23/02/2005	ORGOSOLO	OCCUPATO	ORGOSOLO (NU)	Concesso ai pastori secondo il regolamento d'uso approvato con Delibera Consiliare n°6 del 06/02/1978.
453	ORGOSOLO (NU)	Inventario	ORGOSOLO	COMUNE DI ORGOSOLO 100,00%	48	59	17.317,00	nessuno	Concesso ai pastori secondo il regolamento d'uso approvato con Delibera Consiliare n°6 del 06/02/1978...	Determinazione n°209/2005 del 23/02/2005	ORGOSOLO	OCCUPATO	ORGOSOLO (NU)	Concesso ai pastori secondo il regolamento d'uso approvato con Delibera Consiliare n°6 del 06/02/1978.
454	ORGOSOLO (NU)	Inventario	ORGOSOLO	COMUNE DI ORGOSOLO 100,00%	48	60	10.506,00	nessuno	Concesso ai pastori secondo il regolamento d'uso approvato con Delibera Consiliare n°6 del 06/02/1978...	Determinazione n°209/2005 del 23/02/2005	ORGOSOLO	OCCUPATO	ORGOSOLO (NU)	Concesso ai pastori secondo il regolamento d'uso approvato con Delibera Consiliare n°6 del 06/02/1978.
455	ORGOSOLO (NU)	Inventario	ORGOSOLO	COMUNE DI ORGOSOLO 100,00%	48	61	9.769,00	nessuno	Concesso ai pastori secondo il regolamento d'uso approvato con Delibera Consiliare n°6 del 06/02/1978...	Determinazione n°209/2005 del 23/02/2005	ORGOSOLO	OCCUPATO	ORGOSOLO (NU)	Concesso ai pastori secondo il regolamento d'uso approvato con Delibera Consiliare n°6 del 06/02/1978.
456	ORGOSOLO (NU)	Inventario	ORGOSOLO	COMUNE DI ORGOSOLO 100,00%	49	1	1.400,00	nessuno	nessuno	Determinazione n°209/2005 del 23/02/2005	ORGOSOLO	OCCUPATO	ORGOSOLO (NU)	Il mappale è concesso fino al 2006 alla Coop. "Rinascita 70". Manciano gli atti.



REGIONE AUTONOMA DE SARDIGNA
REGIONE AUTONOMA DELLA SARDEGNA

ASSESSORADU DE S'AGRICOLTURA E REFORMA AGROPASTORALE
ASSESSORATO DELL'AGRICOLTURA E RIFORMA AGROPASTORALE
Direzione generale
Servizio Miglioramento dell'ambiente e dello spazio rurale

INVENTARIO TERRE CIVICHE														
n.	Beneficiario	Stato U.C.	Località	Intestazione	Foglio	Mappale	Superficie (mq)	Atto di aggiornamento	Atto Traslativo	Origine	Comune	Stato	Cobeneficiari	Foto Ispezione
457	ORGOSOLO (NU)	Inventario	ORGOSOLO	COMUNE DI ORGOSOLO 100,00%	49	5	1.641,00	nessuno	Concesso ai pastori secondo il regolamento d'uso approvato con Delibera Consiliare n°6 del 06/02/1978...	Determinazione n°209/2005 del 23/02/2005	ORGOSOLO	OCCUPATO	ORGOSOLO (NU)	Concesso ai pastori secondo il regolamento d'uso approvato con Delibera Consiliare n°6 del 06/02/1978.
458	ORGOSOLO (NU)	Inventario	ORGOSOLO	COMUNE DI ORGOSOLO 100,00%	49	6	936,00	nessuno	Concesso ai pastori secondo il regolamento d'uso approvato con Delibera Consiliare n°6 del 06/02/1978...	Determinazione n°209/2005 del 23/02/2005	ORGOSOLO	OCCUPATO	ORGOSOLO (NU)	Concesso ai pastori secondo il regolamento d'uso approvato con Delibera Consiliare n°6 del 06/02/1978.
459	ORGOSOLO (NU)	Inventario	ORGOSOLO	COMUNE DI ORGOSOLO 100,00%	49	7	4.506,00	nessuno	Concesso ai pastori secondo il regolamento d'uso approvato con Delibera Consiliare n°6 del 06/02/1978...	Determinazione n°209/2005 del 23/02/2005	ORGOSOLO	OCCUPATO	ORGOSOLO (NU)	Concesso ai pastori secondo il regolamento d'uso approvato con Delibera Consiliare n°6 del 06/02/1978.
460	ORGOSOLO (NU)	Inventario	ORGOSOLO	COMUNE DI ORGOSOLO 100,00%	49	8	80.093,00	nessuno	Concesso ai pastori secondo il regolamento d'uso approvato con Delibera Consiliare n°6 del 06/02/1978...	Determinazione n°209/2005 del 23/02/2005	ORGOSOLO	OCCUPATO	ORGOSOLO (NU)	Concesso ai pastori secondo il regolamento d'uso approvato con Delibera Consiliare n°6 del 06/02/1978.
461	ORGOSOLO (NU)	Inventario	ORGOSOLO	COMUNE DI ORGOSOLO 100,00%	50	1	3.570,00	nessuno	nessuno	Determinazione n°209/2005 del 23/02/2005	ORGOSOLO	OCCUPATO	ORGOSOLO (NU)	in concessione. Dalla visura e dal file fornito dalla regione il mapp. risulta con una sup. 3570 invece dalla determina risulta mq3576
462	ORGOSOLO (NU)	Inventario	ORGOSOLO	COMUNE DI ORGOSOLO 100,00%	50	2	185.523,00	nessuno	nessuno	Determinazione n°209/2005 del 23/02/2005	ORGOSOLO	OCCUPATO	ORGOSOLO (NU)	Il mappale è concesso fino al 2006 alla Coop. "Rinascita 70". Mancano gli atti.
463	ORGOSOLO (NU)	Inventario	ORGOSOLO	COMUNE DI ORGOSOLO 100,00%	50	3	1.371,00	nessuno	nessuno	Determinazione n°209/2005 del 23/02/2005	ORGOSOLO	OCCUPATO	ORGOSOLO (NU)	Il mappale è concesso fino al 2006 alla Coop. "Rinascita 70". Mancano gli atti.
464	ORGOSOLO (NU)	Inventario	ORGOSOLO	COMUNE DI ORGOSOLO 100,00%	50	4	7.312,00	nessuno	nessuno	Determinazione n°209/2005 del 23/02/2005	ORGOSOLO	OCCUPATO	ORGOSOLO (NU)	Il mappale è concesso fino al 2006 alla Coop. "Rinascita 70". Mancano gli atti.
465	ORGOSOLO (NU)	Inventario	ORGOSOLO	COMUNE DI ORGOSOLO 100,00%	50	5	31.076,00	nessuno	nessuno	Determinazione n°209/2005 del 23/02/2005	ORGOSOLO	OCCUPATO	ORGOSOLO (NU)	Il mappale è concesso fino al 2006 alla Coop. "Rinascita 70". Mancano gli atti.
466	ORGOSOLO (NU)	Inventario	ORGOSOLO	COMUNE DI ORGOSOLO 100,00%	50	6	112.126,00	nessuno	nessuno	Determinazione n°209/2005 del 23/02/2005	ORGOSOLO	OCCUPATO	ORGOSOLO (NU)	Il mappale è concesso fino al 2006 alla Coop. "Rinascita 70". Mancano gli atti.
467	ORGOSOLO (NU)	Inventario	ORGOSOLO	COMUNE DI ORGOSOLO 100,00%	50	7	1.864.644,00	nessuno	nessuno	Determinazione n°209/2005 del 23/02/2005	ORGOSOLO	OCCUPATO	ORGOSOLO (NU)	Il mappale è concesso fino al 2006 alla Coop. "Rinascita 70". Mancano gli atti.
468	ORGOSOLO (NU)	Inventario	ORGOSOLO	COMUNE DI ORGOSOLO 100,00%	50	8	992.873,00	nessuno	nessuno	Determinazione n°209/2005 del 23/02/2005	ORGOSOLO	OCCUPATO	ORGOSOLO (NU)	Il mappale è concesso in parte fino al 2006 alla Coop. "Rinascita 70". La parte rimanente è concessa ai pastori. Mancano gli atti.
469	ORGOSOLO (NU)	Inventario	ORGOSOLO	COMUNE DI ORGOSOLO 100,00%	50	9	19.371,00	nessuno	nessuno	Determinazione n°209/2005 del 23/02/2005	ORGOSOLO	OCCUPATO	ORGOSOLO (NU)	Il mappale è concesso fino al 2006 alla Coop. "Rinascita 70". Mancano gli atti.
470	ORGOSOLO (NU)	Inventario	ORGOSOLO	COMUNE DI ORGOSOLO 100,00%	50	10	1.427,00	nessuno	nessuno	Determinazione n°209/2005 del 23/02/2005	ORGOSOLO	OCCUPATO	ORGOSOLO (NU)	Il mappale è concesso fino al 2006 alla Coop. "Rinascita 70". Mancano gli atti.
471	ORGOSOLO (NU)	Inventario	ORGOSOLO	COMUNE DI ORGOSOLO 100,00%	50	11	112,00	nessuno	Concesso ai pastori secondo il regolamento d'uso approvato con Delibera Consiliare n°6 del 06/02/1978...	Determinazione n°209/2005 del 23/02/2005	ORGOSOLO	OCCUPATO	ORGOSOLO (NU)	Concesso ai pastori secondo il regolamento d'uso approvato con Delibera Consiliare n°6 del 06/02/1978.
472	ORGOSOLO (NU)	Inventario	ORGOSOLO	COMUNE DI ORGOSOLO 100,00%	50	12	3.015,00	nessuno	nessuno	Determinazione n°209/2005 del 23/02/2005	ORGOSOLO	OCCUPATO	ORGOSOLO (NU)	Il mappale è concesso fino al 2006 alla Coop. "Rinascita 70". Mancano gli atti.



REGIONE AUTONOMA DE SARDIGNA
REGIONE AUTONOMA DELLA SARDEGNA

ASSESSORADU DE S'AGRICOLTURA E REFORMA AGROPASTORALE
ASSESSORATO DELL'AGRICOLTURA E RIFORMA AGROPASTORALE

Direzione generale

Servizio Miglioramento dell'ambiente e dello spazio rurale

INVENTARIO TERRE CIVICHE														
n.	Beneficiario	Stato U.C.	Località	Intestazione	Foglio	Mappale	Superficie (mq)	Atto di aggiornamento	Atto Traslativo	Origine	Comune	Stato	Cobeneficiari	Foto Ispezione
473	ORGOSOLO (NU)	Inventario	ORGOSOLO	COMUNE DI ORGOSOLO 100,00%	51	1	676.807,00	nessuno	Concesso ai pastori secondo il regolamento d'uso approvato con Delibera Consiliare n°6 del 06/02/1978...	Determinazione n°209/2005 del 23/02/2005	ORGOSOLO	OCCUPATO	ORGOSOLO (NU)	Concesso ai pastori secondo il regolamento d'uso approvato con Delibera Consiliare n°6 del 06/02/1978.
474	ORGOSOLO (NU)	Inventario	ORGOSOLO	COMUNE DI ORGOSOLO 100,00%	51	2	4.272.213,00	nessuno	Concesso ai pastori secondo il regolamento d'uso approvato con Delibera Consiliare n°6 del 06/02/1978...	Determinazione n°209/2005 del 23/02/2005	ORGOSOLO	OCCUPATO	ORGOSOLO (NU)	Concesso ai pastori secondo il regolamento d'uso approvato con Delibera Consiliare n°6 del 06/02/1978.
475	ORGOSOLO (NU)	Inventario	ORGOSOLO	COMUNE DI ORGOSOLO 100,00%	52	1	3.454.823,00	nessuno	Concesso ai pastori secondo il regolamento d'uso approvato con Delibera Consiliare n°6 del 06/02/1978...	Determinazione n°209/2005 del 23/02/2005	ORGOSOLO	OCCUPATO	ORGOSOLO (NU)	Concesso ai pastori secondo il regolamento d'uso approvato con Delibera Consiliare n°6 del 06/02/1978.
476	ORGOSOLO (NU)	Inventario	ORGOSOLO	COMUNE DI ORGOSOLO 100,00%	52	2	732.154,00	nessuno	Concesso ai pastori secondo il regolamento d'uso approvato con Delibera Consiliare n°6 del 06/02/1978...	Determinazione n°209/2005 del 23/02/2005	ORGOSOLO	OCCUPATO	ORGOSOLO (NU)	Concesso ai pastori secondo il regolamento d'uso approvato con Delibera Consiliare n°6 del 06/02/1978.
477	ORGOSOLO (NU)	Inventario	ORGOSOLO	COMUNE DI ORGOSOLO 100,00%	55	1	252.417,00	nessuno	Concesso ai pastori secondo il regolamento d'uso approvato con Delibera Consiliare n°6 del 06/02/1978...	Determinazione n°209/2005 del 23/02/2005	ORGOSOLO	OCCUPATO	ORGOSOLO (NU)	Concesso ai pastori secondo il regolamento d'uso approvato con Delibera Consiliare n°6 del 06/02/1978.
478	ORGOSOLO (NU)	Inventario	ORGOSOLO	COMUNE DI ORGOSOLO 100,00%	55	2	230.836,00	nessuno	Concesso ai pastori secondo il regolamento d'uso approvato con Delibera Consiliare n°6 del 06/02/1978...	Determinazione n°209/2005 del 23/02/2005	ORGOSOLO	OCCUPATO	ORGOSOLO (NU)	Concesso ai pastori secondo il regolamento d'uso approvato con Delibera Consiliare n°6 del 06/02/1978.
479	ORGOSOLO (NU)	Inventario	ORGOSOLO	COMUNE DI ORGOSOLO 100,00%	55	3	6.112,00	nessuno	Concesso ai pastori secondo il regolamento d'uso approvato con Delibera Consiliare n°6 del 06/02/1978...	Determinazione n°209/2005 del 23/02/2005	ORGOSOLO	OCCUPATO	ORGOSOLO (NU)	Concesso ai pastori secondo il regolamento d'uso approvato con Delibera Consiliare n°6 del 06/02/1978.
480	ORGOSOLO (NU)	Inventario	ORGOSOLO	COMUNE DI ORGOSOLO 100,00%	55	4A	0,00	frazionamento	Concesso ai pastori secondo il regolamento d'uso approvato con Delibera Consiliare n°6 del 06/02/1978...	Determinazione n°209/2005 del 23/02/2005	ORGOSOLO	OCCUPATO	ORGOSOLO (NU)	Concesso ai pastori secondo il regolamento d'uso approvato con Delibera Consiliare n°6 del 06/02/1978. In seguito il mapp.4(220839) viene soppr e frazionato in 55A e B
481	ORGOSOLO (NU)	Inventario	ORGOSOLO	COMUNE DI ORGOSOLO 100,00%	55	4B	0,00	frazionamento	Concesso ai pastori secondo il regolamento d'uso approvato con Delibera Consiliare n°6 del 06/02/1978...	Determinazione n°209/2005 del 23/02/2005	ORGOSOLO	OCCUPATO	ORGOSOLO (NU)	Concesso ai pastori secondo il regolamento d'uso approvato con Delibera Consiliare n°6 del 06/02/1978. Sul sitr il mapp.4(220839) viene frazionato in 55A e B
482	ORGOSOLO (NU)	Inventario	ORGOSOLO	COMUNE DI ORGOSOLO 100,00%	55	5	4.926,00	nessuno	Concesso ai pastori secondo il regolamento d'uso approvato con Delibera Consiliare n°6 del 06/02/1978...	Determinazione n°209/2005 del 23/02/2005	ORGOSOLO	OCCUPATO	ORGOSOLO (NU)	Concesso ai pastori secondo il regolamento d'uso approvato con Delibera Consiliare n°6 del 06/02/1978.
483	ORGOSOLO (NU)	Inventario	ORGOSOLO	COMUNE DI ORGOSOLO 100,00%	55	6	9.716,00	nessuno	Concesso ai pastori secondo il regolamento d'uso approvato con Delibera Consiliare n°6 del 06/02/1978...	Determinazione n°209/2005 del 23/02/2005	ORGOSOLO	OCCUPATO	ORGOSOLO (NU)	Concesso ai pastori secondo il regolamento d'uso approvato con Delibera Consiliare n°6 del 06/02/1978.
484	ORGOSOLO (NU)	Inventario	ORGOSOLO	COMUNE DI ORGOSOLO 100,00%	55	7	111.900,00	nessuno	Concesso ai pastori secondo il regolamento d'uso approvato con Delibera Consiliare n°6 del 06/02/1978...	Determinazione n°209/2005 del 23/02/2005	ORGOSOLO	OCCUPATO	ORGOSOLO (NU)	Concesso ai pastori secondo il regolamento d'uso approvato con Delibera Consiliare n°6 del 06/02/1978.
485	ORGOSOLO (NU)	Inventario	ORGOSOLO	COMUNE DI ORGOSOLO 100,00%	55	8	157.281,00	nessuno	Concesso ai pastori secondo il regolamento d'uso approvato con Delibera Consiliare n°6 del 06/02/1978...	Determinazione n°209/2005 del 23/02/2005	ORGOSOLO	OCCUPATO	ORGOSOLO (NU)	Concesso ai pastori secondo il regolamento d'uso approvato con Delibera Consiliare n°6 del 06/02/1978.



REGIONE AUTONOMA DE SARDIGNA
REGIONE AUTONOMA DELLA SARDEGNA

ASSESSORADU DE S'AGRICOLTURA E REFORMA AGROPASTORALE
ASSESSORATO DELL'AGRICOLTURA E RIFORMA AGROPASTORALE

Direzione generale

Servizio Miglioramento dell'ambiente e dello spazio rurale

INVENTARIO TERRE CIVICHE														
n.	Beneficiario	Stato U.C.	Località	Intestazione	Foglio	Mappale	Superficie (mq)	Atto di aggiornamento	Atto Traslativo	Origine	Comune	Stato	Cobeneficiari	Foto Ispezione
486	ORGOSOLO (NU)	Inventario	ORGOSOLO	COMUNE DI ORGOSOLO 100,00%	55	9	55.106,00	nessuno	Concesso ai pastori secondo il regolamento d'uso approvato con Delibera Consiliare n°6 del 06/02/1978...	Determinazione n°209/2005 del 23/02/2005	ORGOSOLO	OCCUPATO	ORGOSOLO (NU)	Concesso ai pastori secondo il regolamento d'uso approvato con Delibera Consiliare n°6 del 06/02/1978.
487	ORGOSOLO (NU)	Inventario	ORGOSOLO	COMUNE DI ORGOSOLO 100,00%	55	10	12.024,00	nessuno	Concesso ai pastori secondo il regolamento d'uso approvato con Delibera Consiliare n°6 del 06/02/1978...	Determinazione n°209/2005 del 23/02/2005	ORGOSOLO	OCCUPATO	ORGOSOLO (NU)	Concesso ai pastori secondo il regolamento d'uso approvato con Delibera Consiliare n°6 del 06/02/1978.
488	ORGOSOLO (NU)	Inventario	ORGOSOLO	COMUNE DI ORGOSOLO 100,00%	55	11	3.430,00	nessuno	Concesso ai pastori secondo il regolamento d'uso approvato con Delibera Consiliare n°6 del 06/02/1978...	Determinazione n°209/2005 del 23/02/2005	ORGOSOLO	OCCUPATO	ORGOSOLO (NU)	Concesso ai pastori secondo il regolamento d'uso approvato con Delibera Consiliare n°6 del 06/02/1978.
489	ORGOSOLO (NU)	Inventario	ORGOSOLO	COMUNE DI ORGOSOLO 100,00%	55	12A	0,00	frazionamento	Concesso ai pastori secondo il regolamento d'uso approvato con Delibera Consiliare n°6 del 06/02/1978...	Determinazione n°209/2005 del 23/02/2005	ORGOSOLO	OCCUPATO	ORGOSOLO (NU)	Concesso ai pastori secondo il regolamento d'uso approvato con Delibera Consiliare n°6 del 06/02/1978. Sul sito il mapp.12 viene frazionato in 12A e B
490	ORGOSOLO (NU)	Inventario	ORGOSOLO	COMUNE DI ORGOSOLO 100,00%	55	12B	0,00	frazionamento	Concesso ai pastori secondo il regolamento d'uso approvato con Delibera Consiliare n°6 del 06/02/1978...	Determinazione n°209/2005 del 23/02/2005	ORGOSOLO	OCCUPATO	ORGOSOLO (NU)	Concesso ai pastori secondo il regolamento d'uso approvato con Delibera Consiliare n°6 del 06/02/1978. Sul sito il mapp.12 viene frazionato in 12A e B
491	ORGOSOLO (NU)	Inventario	ORGOSOLO	COMUNE DI ORGOSOLO 100,00%	55	13	85.995,00	nessuno	Concesso ai pastori secondo il regolamento d'uso approvato con Delibera Consiliare n°6 del 06/02/1978...	Determinazione n°209/2005 del 23/02/2005	ORGOSOLO	OCCUPATO	ORGOSOLO (NU)	Concesso ai pastori secondo il regolamento d'uso approvato con Delibera Consiliare n°6 del 06/02/1978.
492	ORGOSOLO (NU)	Inventario	ORGOSOLO	COMUNE DI ORGOSOLO 100,00%	55	14	44.800,00	Frazionamento prot. v.5/530 del 01/01/1973	Concesso ai pastori secondo il regolamento d'uso approvato con Delibera Consiliare n°6 del 06/02/1978...	Determinazione n°209/2005 del 23/02/2005	ORGOSOLO	OCCUPATO	ORGOSOLO (NU)	Concesso ai pastori secondo il regolamento d'uso approvato con Delibera Consiliare n°6 del 06/02/1978. La diff di superf è da attribuire alle strade.
493	ORGOSOLO (NU)	Inventario	ORGOSOLO	COMUNE DI ORGOSOLO 100,00%	55	15	7.520,00	Frazionamento prot. v.5/531 del 01/01/1973	Concesso ai pastori secondo il regolamento d'uso approvato con Delibera Consiliare n°6 del 06/02/1978...	Determinazione n°209/2005 del 23/02/2005	ORGOSOLO	OCCUPATO	ORGOSOLO (NU)	Concesso ai pastori secondo il regolamento d'uso approvato con Delibera Consiliare n°6 del 06/02/1978. La diff di superf è da attribuire alle strade.
494	ORGOSOLO (NU)	Inventario	ORGOSOLO	COMUNE DI ORGOSOLO 100,00%	56	5	3.499,00	Frazionamento prot. 5/558 del 30/07/1997	Concesso ai pastori secondo il regolamento d'uso approvato con Delibera Consiliare n°6 del 06/02/1978...	Determinazione n°209/2005 del 23/02/2005	ORGOSOLO	OCCUPATO	ORGOSOLO (NU)	Concesso ai pastori secondo il regolamento d'uso approvato con Delibera Consiliare n°6 del 06/02/1978.
495	ORGOSOLO (NU)	Inventario	ORGOSOLO	COMUNE DI ORGOSOLO 100,00%	56	17	139.320,00	nessuno	Concesso ai pastori secondo il regolamento d'uso approvato con Delibera Consiliare n°6 del 06/02/1978...	Determinazione n°209/2005 del 23/02/2005	ORGOSOLO	OCCUPATO	ORGOSOLO (NU)	Concesso ai pastori secondo il regolamento d'uso approvato con Delibera Consiliare n°6 del 06/02/1978.
496	ORGOSOLO (NU)	Inventario	ORGOSOLO	COMUNE DI ORGOSOLO 100,00%	56	18	506.842,00	Frazionamento prot. 1/553 del 22/02/1993	Concesso ai pastori secondo il regolamento d'uso approvato con Delibera Consiliare n°6 del 06/02/1978...	Determinazione n°209/2005 del 23/02/2005	ORGOSOLO	OCCUPATO	ORGOSOLO (NU)	Concesso ai pastori secondo il regolamento d'uso approvato con Delibera Consiliare n°6 del 06/02/1978.
497	ORGOSOLO (NU)	Inventario	ORGOSOLO	COMUNE DI ORGOSOLO 100,00%	56	19A	0,00	Frazionamento	Concesso ai pastori secondo il regolamento d'uso approvato con Delibera Consiliare n°6 del 06/02/1978...	Determinazione n°209/2005 del 23/02/2005	ORGOSOLO	OCCUPATO	ORGOSOLO (NU)	Concesso ai pastori secondo il regolamento d'uso approvato con Delibera Consiliare n°6 del 06/02/1978. Sul sito il mapp.19 viene frazionato in 19A e B
498	ORGOSOLO (NU)	Inventario	ORGOSOLO	COMUNE DI ORGOSOLO 100,00%	56	19B	0,00	Frazionamento	Concesso ai pastori secondo il regolamento d'uso approvato con Delibera Consiliare n°6 del 06/02/1978...	Determinazione n°209/2005 del 23/02/2005	ORGOSOLO	OCCUPATO	ORGOSOLO (NU)	Concesso ai pastori secondo il regolamento d'uso approvato con Delibera Consiliare n°6 del 06/02/1978. Sul sito il mapp.19 viene frazionato in 19A e B



REGIONE AUTONOMA DE SARDIGNA
REGIONE AUTONOMA DELLA SARDEGNA

ASSESSORADU DE S'AGRICOLTURA E REFORMA AGROPASTORALE
ASSESSORATO DELL'AGRICOLTURA E RIFORMA AGROPASTORALE

Direzione generale

Servizio Miglioramento dell'ambiente e dello spazio rurale

INVENTARIO TERRE CIVICHE														
n.	Beneficiario	Stato U.C.	Località	Intestazione	Foglio	Mappale	Superficie (mq)	Atto di aggiornamento	Atto Traslativo	Origine	Comune	Stato	Cobeneficiari	Foto Ispezione
499	ORGOSOLO (NU)	Inventario	ORGOSOLO	COMUNE DI ORGOSOLO 100,00%	56	20	6.266,00	Frazionamento prot. 1/554 del 22/02/1993	Concesso ai pastori secondo il regolamento d'uso approvato con Delibera Consiliare n°6 del 06/02/1978...	Determinazione n°209/2005 del 23/02/2005	ORGOSOLO	OCCUPATO	ORGOSOLO (NU)	Concesso ai pastori secondo il regolamento d'uso approvato con Delibera Consiliare n°6 del 06/02/1978...
500	ORGOSOLO (NU)	Inventario	ORGOSOLO	COMUNE DI ORGOSOLO 100,00%	56	21A	0,00	Frazionamento	Controparte ENEL	Determinazione n°209/2005 del 23/02/2005	ORGOSOLO	OCCUPATO	ORGOSOLO (NU)	Concesso ai pastori secondo il regolamento d'uso approvato con Delibera Consiliare n°6 del 06/02/1978. Sul sitr il mapp.21 viene frazionato in 21A e B
501	ORGOSOLO (NU)	Inventario	ORGOSOLO	COMUNE DI ORGOSOLO 100,00%	56	21B	0,00	Frazionamento	Controparte ENEL	Determinazione n°209/2005 del 23/02/2005	ORGOSOLO	OCCUPATO	ORGOSOLO (NU)	Concesso ai pastori secondo il regolamento d'uso approvato con Delibera Consiliare n°6 del 06/02/1978. Sul sitr il mapp.21 viene frazionato in 21A e B
502	ORGOSOLO (NU)	Inventario	ORGOSOLO	COMUNE DI ORGOSOLO 100,00%	56	31	8.270,00	nessuno	Concesso ai pastori secondo il regolamento d'uso approvato con Delibera Consiliare n°6 del 06/02/1978...	Determinazione n°209/2005 del 23/02/2005	ORGOSOLO	OCCUPATO	ORGOSOLO (NU)	Concesso ai pastori secondo il regolamento d'uso approvato con Delibera Consiliare n°6 del 06/02/1978.
503	ORGOSOLO (NU)	Inventario	ORGOSOLO	COMUNE DI ORGOSOLO 100,00%	56	32A	0,00	Frazionamento	Concesso ai pastori secondo il regolamento d'uso approvato con Delibera Consiliare n°6 del 06/02/1978...	Determinazione n°209/2005 del 23/02/2005	ORGOSOLO	OCCUPATO	ORGOSOLO (NU)	Concesso ai pastori secondo il regolamento d'uso approvato con Delibera Consiliare n°6 del 06/02/1978. Sul sitr il mapp.32 viene frazionato in 32A e B, diff di superfl da attribuire alle strade
504	ORGOSOLO (NU)	Inventario	ORGOSOLO	COMUNE DI ORGOSOLO 100,00%	56	32B	0,00	Frazionamento	Concesso ai pastori secondo il regolamento d'uso approvato con Delibera Consiliare n°6 del 06/02/1978...	Determinazione n°209/2005 del 23/02/2005	ORGOSOLO	OCCUPATO	ORGOSOLO (NU)	Concesso ai pastori secondo il regolamento d'uso approvato con Delibera Consiliare n°6 del 06/02/1978. Sul sitr il mapp.32 viene frazionato in 32A e B
505	ORGOSOLO (NU)	Inventario	ORGOSOLO	COMUNE DI ORGOSOLO 100,00%	56	33	316,00	nessuno	Concesso ai pastori secondo il regolamento d'uso approvato con Delibera Consiliare n°6 del 06/02/1978...	Determinazione n°209/2005 del 23/02/2005	ORGOSOLO	OCCUPATO	ORGOSOLO (NU)	Concesso ai pastori secondo il regolamento d'uso approvato con Delibera Consiliare n°6 del 06/02/1978.
506	ORGOSOLO (NU)	Inventario	ORGOSOLO	COMUNE DI ORGOSOLO 100,00%	56	34	208,00	nessuno	Concesso ai pastori secondo il regolamento d'uso approvato con Delibera Consiliare n°6 del 06/02/1978...	Determinazione n°209/2005 del 23/02/2005	ORGOSOLO	OCCUPATO	ORGOSOLO (NU)	Concesso ai pastori secondo il regolamento d'uso approvato con Delibera Consiliare n°6 del 06/02/1978.
507	ORGOSOLO (NU)	Inventario	ORGOSOLO	COMUNE DI ORGOSOLO 100,00%	56	35	18.720,00	Frazionamento prot. v.5/534 del 01/01/1973	Concesso ai pastori secondo il regolamento d'uso approvato con Delibera Consiliare n°6 del 06/02/1978...	Determinazione n°209/2005 del 23/02/2005	ORGOSOLO	OCCUPATO	ORGOSOLO (NU)	Concesso ai pastori secondo il regolamento d'uso approvato con Delibera Consiliare n°6 del 06/02/1978...
508	ORGOSOLO (NU)	Inventario	ORGOSOLO	COMUNE DI ORGOSOLO 100,00%	56	36	3.200,00	Frazionamento prot. v.5/532 del 01/01/1973	Concesso ai pastori secondo il regolamento d'uso approvato con Delibera Consiliare n°6 del 06/02/1978...	Determinazione n°209/2005 del 23/02/2005	ORGOSOLO	OCCUPATO	ORGOSOLO (NU)	Concesso ai pastori secondo il regolamento d'uso approvato con Delibera Consiliare n°6 del 06/02/1978. Ia diff di superfl è da attribuire alle strade.
509	ORGOSOLO (NU)	Inventario	ORGOSOLO	COMUNE DI ORGOSOLO 100,00%	56	37	130.720,00	Frazionamento prot. v.5/533 del 01/01/1973	Concesso ai pastori secondo il regolamento d'uso approvato con Delibera Consiliare n°6 del 06/02/1978...	Determinazione n°209/2005 del 23/02/2005	ORGOSOLO	OCCUPATO	ORGOSOLO (NU)	Concesso ai pastori secondo il regolamento d'uso approvato con Delibera Consiliare n°6 del 06/02/1978. diff di superfl da attribuire alle strade.
510	ORGOSOLO (NU)	Inventario	ORGOSOLO	COMUNE DI ORGOSOLO 100,00%	56	51	10.431,00	Tabella di variazione del 16/12/2008 n. 6861 .1/2008 in atti dal 16/12/2008	Concesso ai pastori secondo il regolamento d'uso approvato con Delibera Consiliare n°6 del 06/02/1978...	Determinazione n°209/2005 del 23/02/2005	ORGOSOLO	OCCUPATO	ORGOSOLO (NU)	Concesso ai pastori secondo il regolamento d'uso approvato con Delibera Consiliare n°6 del 06/02/1978... Sul mappale è previsto l'irvaso della diga di Olai.



REGIONE AUTONOMA DE SARDIGNA
REGIONE AUTONOMA DELLA SARDEGNA

ASSESSORADU DE S'AGRICOLTURA E REFORMA AGROPASTORALE
ASSESSORATO DELL'AGRICOLTURA E RIFORMA AGROPASTORALE
Direzione generale
Servizio Miglioramento dell'ambiente e dello spazio rurale

INVENTARIO TERRE CIVICHE														
n.	Beneficiario	Stato U.C.	Località	Intestazione	Foglio	Mappale	Superficie (mq)	Atto di aggiornamento	Atto Traslativo	Origine	Comune	Stato	Cobeneficiari	Foto Ispezione
511	ORGOSOLO (NU)	Inventario	ORGOSOLO	COMUNE DI ORGOSOLO 100,00%	56	52	1.257,00	Frazionamento prot. 5/558 del 30/07/1997	Concesso ai pastori secondo il regolamento d'uso approvato con Delibera Consiliare n°6 del 06/02/1978..	Determinazione n°209/2005 del 23/02/2005	ORGOSOLO	OCCUPATO	ORGOSOLO (NU)	Concesso ai pastori secondo il regolamento d'uso approvato con Delibera Consiliare n°6 del 06/02/1978..
512	ORGOSOLO (NU)	Inventario	ORGOSOLO	COMUNE DI ORGOSOLO 100,00%	57	2	7.319,00	nessuno	Concesso ai pastori secondo il regolamento d'uso approvato con Delibera Consiliare n°6 del 06/02/1978..	Determinazione n°209/2005 del 23/02/2005	ORGOSOLO	OCCUPATO	ORGOSOLO (NU)	Concesso ai pastori secondo il regolamento d'uso approvato con Delibera Consiliare n°6 del 06/02/1978.
513	ORGOSOLO (NU)	Inventario	ORGOSOLO	COMUNE DI ORGOSOLO 100,00%	57	3	40.845,00	nessuno	Concesso ai pastori secondo il regolamento d'uso approvato con Delibera Consiliare n°6 del 06/02/1978..	Determinazione n°209/2005 del 23/02/2005	ORGOSOLO	OCCUPATO	ORGOSOLO (NU)	Concesso ai pastori secondo il regolamento d'uso approvato con Delibera Consiliare n°6 del 06/02/1978.
514	ORGOSOLO (NU)	Inventario	ORGOSOLO	COMUNE DI ORGOSOLO 100,00%	57	4	2.113,00	nessuno	Concesso ai pastori secondo il regolamento d'uso approvato con Delibera Consiliare n°6 del 06/02/1978..	Determinazione n°209/2005 del 23/02/2005	ORGOSOLO	OCCUPATO	ORGOSOLO (NU)	Concesso ai pastori secondo il regolamento d'uso approvato con Delibera Consiliare n°6 del 06/02/1978.
515	ORGOSOLO (NU)	Inventario	ORGOSOLO	COMUNE DI ORGOSOLO 100,00%	57	5	249.873,00	nessuno	Concesso ai pastori secondo il regolamento d'uso approvato con Delibera Consiliare n°6 del 06/02/1978..	Determinazione n°209/2005 del 23/02/2005	ORGOSOLO	OCCUPATO	ORGOSOLO (NU)	Concesso ai pastori secondo il regolamento d'uso approvato con Delibera Consiliare n°6 del 06/02/1978.
516	ORGOSOLO (NU)	Inventario	ORGOSOLO	COMUNE DI ORGOSOLO 100,00%	57	8	30.472,00	nessuno	Concesso ai pastori secondo il regolamento d'uso approvato con Delibera Consiliare n°6 del 06/02/1978..	Determinazione n°209/2005 del 23/02/2005	ORGOSOLO	OCCUPATO	ORGOSOLO (NU)	Concesso ai pastori secondo il regolamento d'uso approvato con Delibera Consiliare n°6 del 06/02/1978.
517	ORGOSOLO (NU)	Inventario	ORGOSOLO	COMUNE DI ORGOSOLO 100,00%	57	9	25.194,00	nessuno	Concesso ai pastori secondo il regolamento d'uso approvato con Delibera Consiliare n°6 del 06/02/1978..	Determinazione n°209/2005 del 23/02/2005	ORGOSOLO	OCCUPATO	ORGOSOLO (NU)	Concesso ai pastori secondo il regolamento d'uso approvato con Delibera Consiliare n°6 del 06/02/1978.
518	ORGOSOLO (NU)	Inventario	ORGOSOLO	COMUNE DI ORGOSOLO 100,00%	57	10	33.646,00	nessuno	Concesso ai pastori secondo il regolamento d'uso approvato con Delibera Consiliare n°6 del 06/02/1978..	Determinazione n°209/2005 del 23/02/2005	ORGOSOLO	OCCUPATO	ORGOSOLO (NU)	Concesso ai pastori secondo il regolamento d'uso approvato con Delibera Consiliare n°6 del 06/02/1978.
519	ORGOSOLO (NU)	Inventario	ORGOSOLO	COMUNE DI ORGOSOLO 100,00%	57	11	70.626,00	nessuno	Concesso ai pastori secondo il regolamento d'uso approvato con Delibera Consiliare n°6 del 06/02/1978..	Determinazione n°209/2005 del 23/02/2005	ORGOSOLO	OCCUPATO	ORGOSOLO (NU)	Concesso ai pastori secondo il regolamento d'uso approvato con Delibera Consiliare n°6 del 06/02/1978.
520	ORGOSOLO (NU)	Inventario	ORGOSOLO	COMUNE DI ORGOSOLO 100,00%	57	12	35.059,00	nessuno	Concesso ai pastori secondo il regolamento d'uso approvato con Delibera Consiliare n°6 del 06/02/1978..	Determinazione n°209/2005 del 23/02/2005	ORGOSOLO	OCCUPATO	ORGOSOLO (NU)	Concesso ai pastori secondo il regolamento d'uso approvato con Delibera Consiliare n°6 del 06/02/1978.
521	ORGOSOLO (NU)	Inventario	ORGOSOLO	COMUNE DI ORGOSOLO 100,00%	57	13	28.440,00	nessuno	Concesso ai pastori secondo il regolamento d'uso approvato con Delibera Consiliare n°6 del 06/02/1978..	Determinazione n°209/2005 del 23/02/2005	ORGOSOLO	OCCUPATO	ORGOSOLO (NU)	Concesso ai pastori secondo il regolamento d'uso approvato con Delibera Consiliare n°6 del 06/02/1978.
522	ORGOSOLO (NU)	Inventario	ORGOSOLO	COMUNE DI ORGOSOLO 100,00%	57	14	43.046,00	nessuno	Concesso ai pastori secondo il regolamento d'uso approvato con Delibera Consiliare n°6 del 06/02/1978..	Determinazione n°209/2005 del 23/02/2005	ORGOSOLO	OCCUPATO	ORGOSOLO (NU)	Concesso ai pastori secondo il regolamento d'uso approvato con Delibera Consiliare n°6 del 06/02/1978.
523	ORGOSOLO (NU)	Inventario	ORGOSOLO	COMUNE DI ORGOSOLO 100,00%	57	15	48.405,00	nessuno	Concesso ai pastori secondo il regolamento d'uso approvato con Delibera Consiliare n°6 del 06/02/1978.	Determinazione n°209/2005 del 23/02/2005	ORGOSOLO	OCCUPATO	ORGOSOLO (NU)	Concesso ai pastori secondo il regolamento d'uso approvato con Delibera Consiliare n°6 del 06/02/1978.
524	ORGOSOLO (NU)	Inventario	ORGOSOLO	COMUNE DI ORGOSOLO 100,00%	57	16	39.928,00	nessuno	Concesso ai pastori secondo il regolamento d'uso approvato con Delibera Consiliare n°6 del 06/02/1978..	Determinazione n°209/2005 del 23/02/2005	ORGOSOLO	OCCUPATO	ORGOSOLO (NU)	Concesso ai pastori secondo il regolamento d'uso approvato con Delibera Consiliare n°6 del 06/02/1978.



REGIONE AUTONOMA DE SARDIGNA
REGIONE AUTONOMA DELLA SARDEGNA

ASSESSORADU DE S'AGRICOLTURA E REFORMA AGROPASTORALE
ASSESSORATO DELL'AGRICOLTURA E RIFORMA AGROPASTORALE
Direzione generale
Servizio Miglioramento dell'ambiente e dello spazio rurale

INVENTARIO TERRE CIVICHE														
n.	Beneficiario	Stato U.C.	Località	Intestazione	Foglio	Mappale	Superficie (mq)	Atto di aggiornamento	Atto Traslativo	Origine	Comune	Stato	Cobeneficiari	Foto Ispezione
525	ORGOSOLO (NU)	Inventario	ORGOSOLO	COMUNE DI ORGOSOLO 100,00%	57	18	122.164,00	nessuno	Concesso ai pastori secondo il regolamento d'uso approvato con Delibera Consiliare n°6 del 06/02/1978..	Determinazione n°209/2005 del 23/02/2005	ORGOSOLO	OCCUPATO	ORGOSOLO (NU)	Concesso ai pastori secondo il regolamento d'uso approvato con Delibera Consiliare n°6 del 06/02/1978.
526	ORGOSOLO (NU)	Inventario	ORGOSOLO	COMUNE DI ORGOSOLO 100,00%	57	19	22.382,00	nessuno	Concesso ai pastori secondo il regolamento d'uso approvato con Delibera Consiliare n°6 del 06/02/1978..	Determinazione n°209/2005 del 23/02/2005	ORGOSOLO	OCCUPATO	ORGOSOLO (NU)	Concesso ai pastori secondo il regolamento d'uso approvato con Delibera Consiliare n°6 del 06/02/1978.
527	ORGOSOLO (NU)	Inventario	ORGOSOLO	COMUNE DI ORGOSOLO 100,00%	57	20	30.620,00	nessuno	Concesso ai pastori secondo il regolamento d'uso approvato con Delibera Consiliare n°6 del 06/02/1978..	Determinazione n°209/2005 del 23/02/2005	ORGOSOLO	OCCUPATO	ORGOSOLO (NU)	Concesso ai pastori secondo il regolamento d'uso approvato con Delibera Consiliare n°6 del 06/02/1978.
528	ORGOSOLO (NU)	Inventario	ORGOSOLO	COMUNE DI ORGOSOLO 100,00%	57	21	15.251,00	nessuno	Concesso ai pastori secondo il regolamento d'uso approvato con Delibera Consiliare n°6 del 06/02/1978..	Determinazione n°209/2005 del 23/02/2005	ORGOSOLO	OCCUPATO	ORGOSOLO (NU)	Concesso ai pastori secondo il regolamento d'uso approvato con Delibera Consiliare n°6 del 06/02/1978.
529	ORGOSOLO (NU)	Inventario	ORGOSOLO	COMUNE DI ORGOSOLO 100,00%	57	22	64.689,00	nessuno	Concesso ai pastori secondo il regolamento d'uso approvato con Delibera Consiliare n°6 del 06/02/1978..	Determinazione n°209/2005 del 23/02/2005	ORGOSOLO	OCCUPATO	ORGOSOLO (NU)	Concesso ai pastori secondo il regolamento d'uso approvato con Delibera Consiliare n°6 del 06/02/1978.
530	ORGOSOLO (NU)	Inventario	ORGOSOLO	COMUNE DI ORGOSOLO 100,00%	57	23	75.149,00	nessuno	Concesso ai pastori secondo il regolamento d'uso approvato con Delibera Consiliare n°6 del 06/02/1978..	Determinazione n°209/2005 del 23/02/2005	ORGOSOLO	OCCUPATO	ORGOSOLO (NU)	Concesso ai pastori secondo il regolamento d'uso approvato con Delibera Consiliare n°6 del 06/02/1978.
531	ORGOSOLO (NU)	Inventario	ORGOSOLO	COMUNE DI ORGOSOLO 100,00%	57	24	26.753,00	nessuno	Concesso ai pastori secondo il regolamento d'uso approvato con Delibera Consiliare n°6 del 06/02/1978..	Determinazione n°209/2005 del 23/02/2005	ORGOSOLO	OCCUPATO	ORGOSOLO (NU)	Concesso ai pastori secondo il regolamento d'uso approvato con Delibera Consiliare n°6 del 06/02/1978.
532	ORGOSOLO (NU)	Inventario	ORGOSOLO	COMUNE DI ORGOSOLO 100,00%	57	25	38.908,00	nessuno	Concesso ai pastori secondo il regolamento d'uso approvato con Delibera Consiliare n°6 del 06/02/1978..	Determinazione n°209/2005 del 23/02/2005	ORGOSOLO	OCCUPATO	ORGOSOLO (NU)	Concesso ai pastori secondo il regolamento d'uso approvato con Delibera Consiliare n°6 del 06/02/1978.
533	ORGOSOLO (NU)	Inventario	ORGOSOLO	COMUNE DI ORGOSOLO 100,00%	57	26	26.294,00	nessuno	Concesso ai pastori secondo il regolamento d'uso approvato con Delibera Consiliare n°6 del 06/02/1978..	Determinazione n°209/2005 del 23/02/2005	ORGOSOLO	OCCUPATO	ORGOSOLO (NU)	Concesso ai pastori secondo il regolamento d'uso approvato con Delibera Consiliare n°6 del 06/02/1978.
534	ORGOSOLO (NU)	Inventario	ORGOSOLO	COMUNE DI ORGOSOLO 100,00%	57	27	112.700,00	nessuno	Concesso ai pastori secondo il regolamento d'uso approvato con Delibera Consiliare n°6 del 06/02/1978..	Determinazione n°209/2005 del 23/02/2005	ORGOSOLO	OCCUPATO	ORGOSOLO (NU)	Concesso ai pastori secondo il regolamento d'uso approvato con Delibera Consiliare n°6 del 06/02/1978.
535	ORGOSOLO (NU)	Inventario	ORGOSOLO	COMUNE DI ORGOSOLO 100,00%	57	28	46.974,00	nessuno	Concesso ai pastori secondo il regolamento d'uso approvato con Delibera Consiliare n°6 del 06/02/1978..	Determinazione n°209/2005 del 23/02/2005	ORGOSOLO	OCCUPATO	ORGOSOLO (NU)	Concesso ai pastori secondo il regolamento d'uso approvato con Delibera Consiliare n°6 del 06/02/1978.
536	ORGOSOLO (NU)	Inventario	ORGOSOLO	COMUNE DI ORGOSOLO 100,00%	57	29	14.003,00	nessuno	Concesso ai pastori secondo il regolamento d'uso approvato con Delibera Consiliare n°6 del 06/02/1978..	Determinazione n°209/2005 del 23/02/2005	ORGOSOLO	OCCUPATO	ORGOSOLO (NU)	Concesso ai pastori secondo il regolamento d'uso approvato con Delibera Consiliare n°6 del 06/02/1978.
537	ORGOSOLO (NU)	Inventario	ORGOSOLO	COMUNE DI ORGOSOLO 100,00% - SAGGIACARLO 100,00%	57	30	24.304,00	nessuno	Concesso ai pastori secondo il regolamento d'uso approvato con Delibera Consiliare n°6 del 06/02/1978.	Determinazione n°209/2005 del 23/02/2005	ORGOSOLO	OCCUPATO	ORGOSOLO (NU)	Concesso ai pastori secondo il regolamento d'uso approvato con Delibera Consiliare n°6 del 06/02/1978.
538	ORGOSOLO (NU)	Inventario	ORGOSOLO	COMUNE DI ORGOSOLO 100,00%	57	31	44.187,00	nessuno	Concesso ai pastori secondo il regolamento d'uso approvato con Delibera Consiliare n°6 del 06/02/1978..	Determinazione n°209/2005 del 23/02/2005	ORGOSOLO	OCCUPATO	ORGOSOLO (NU)	Concesso ai pastori secondo il regolamento d'uso approvato con Delibera Consiliare n°6 del 06/02/1978.



REGIONE AUTONOMA DE SARDIGNA
REGIONE AUTONOMA DELLA SARDEGNA

ASSESSORADU DE S'AGRICOLTURA E REFORMA AGROPASTORALE
ASSESSORATO DELL'AGRICOLTURA E RIFORMA AGROPASTORALE

Direzione generale

Servizio Miglioramento dell'ambiente e dello spazio rurale

INVENTARIO TERRE CIVICHE														
n.	Beneficiario	Stato U.C.	Località	Intestazione	Foglio	Mappale	Superficie (mq)	Atto di aggiornamento	Atto Traslativo	Origine	Comune	Stato	Cobeneficiari	Foto Ispezione
539	ORGOSOLO (NU)	Inventario	ORGOSOLO	COMUNE DI ORGOSOLO 100,00%	57	34	114.226,00	nessuno	Concesso ai pastori secondo il regolamento d'uso approvato con Delibera Consiliare n°6 del 06/02/1978..	Determinazione n°209/2005 del 23/02/2005	ORGOSOLO	OCCUPATO	ORGOSOLO (NU)	Concesso ai pastori secondo il regolamento d'uso approvato con Delibera Consiliare n°6 del 06/02/1978..
540	ORGOSOLO (NU)	Inventario	ORGOSOLO	COMUNE DI ORGOSOLO 100,00%	57	35	70.192,00	nessuno	Concesso ai pastori secondo il regolamento d'uso approvato con Delibera Consiliare n°6 del 06/02/1978..	Determinazione n°209/2005 del 23/02/2005	ORGOSOLO	OCCUPATO	ORGOSOLO (NU)	Concesso ai pastori secondo il regolamento d'uso approvato con Delibera Consiliare n°6 del 06/02/1978..
541	ORGOSOLO (NU)	Inventario	ORGOSOLO	COMUNE DI ORGOSOLO 100,00%	57	36	140.980,00	nessuno	Concesso ai pastori secondo il regolamento d'uso approvato con Delibera Consiliare n°6 del 06/02/1978..	Determinazione n°209/2005 del 23/02/2005	ORGOSOLO	OCCUPATO	ORGOSOLO (NU)	Concesso ai pastori secondo il regolamento d'uso approvato con Delibera Consiliare n°6 del 06/02/1978..
542	ORGOSOLO (NU)	Inventario	ORGOSOLO	COMUNE DI ORGOSOLO 100,00%	57	37	80.216,00	nessuno	Concesso ai pastori secondo il regolamento d'uso approvato con Delibera Consiliare n°6 del 06/02/1978..	Determinazione n°209/2005 del 23/02/2005	ORGOSOLO	OCCUPATO	ORGOSOLO (NU)	Concesso ai pastori secondo il regolamento d'uso approvato con Delibera Consiliare n°6 del 06/02/1978..
543	ORGOSOLO (NU)	Inventario	ORGOSOLO	COMUNE DI ORGOSOLO 100,00%	57	38	543.962,00	nessuno	Concesso ai pastori secondo il regolamento d'uso approvato con Delibera Consiliare n°6 del 06/02/1978..	Determinazione n°209/2005 del 23/02/2005	ORGOSOLO	OCCUPATO	ORGOSOLO (NU)	Concesso ai pastori secondo il regolamento d'uso approvato con Delibera Consiliare n°6 del 06/02/1978..
544	ORGOSOLO (NU)	Inventario	ORGOSOLO	COMUNE DI ORGOSOLO 100,00%	57	40	50.733,00	Tabella di variazione del 16/12/2008 n. 6862 - 1/2008 in atti dal 16/12/2008	Concesso ai pastori secondo il regolamento d'uso approvato con Delibera Consiliare n°6 del 06/02/1978..	Determinazione n°209/2005 del 23/02/2005	ORGOSOLO	OCCUPATO	ORGOSOLO (NU)	Concesso ai pastori secondo il regolamento d'uso approvato con Delibera Consiliare n°6 del 06/02/1978..
545	ORGOSOLO (NU)	Inventario	ORGOSOLO	COMUNE DI ORGOSOLO 100,00%	57	41	2.595,00	nessuno	Concesso ai pastori secondo il regolamento d'uso approvato con Delibera Consiliare n°6 del 06/02/1978..	Determinazione n°209/2005 del 23/02/2005	ORGOSOLO	OCCUPATO	ORGOSOLO (NU)	Concesso ai pastori secondo il regolamento d'uso approvato con Delibera Consiliare n°6 del 06/02/1978..
546	ORGOSOLO (NU)	Inventario	ORGOSOLO	COMUNE DI ORGOSOLO 100,00%	57	42	27.680,00	Tabella di variazione del 08/03/2007 n. 33622 - 1/2007 in atti dal 08/03/2007	Concesso ai pastori secondo il regolamento d'uso approvato con Delibera Consiliare n°6 del 06/02/1978..	Determinazione n°209/2005 del 23/02/2005	ORGOSOLO	OCCUPATO	ORGOSOLO (NU)	Concesso ai pastori secondo il regolamento d'uso approvato con Delibera Consiliare n°6 del 06/02/1978..
547	ORGOSOLO (NU)	Inventario	ORGOSOLO	COMUNE DI ORGOSOLO 100,00%	57	43	64.300,00	Frazionamento prot. v.5/536 del 01/01/1973	Concesso ai pastori secondo il regolamento d'uso approvato con Delibera Consiliare n°6 del 06/02/1978..	Determinazione n°209/2005 del 23/02/2005	ORGOSOLO	OCCUPATO	ORGOSOLO (NU)	Concesso ai pastori secondo il regolamento d'uso approvato con Delibera Consiliare n°6 del 06/02/1978.. diff di superf da attribuire alle strade
548	ORGOSOLO (NU)	Inventario	ORGOSOLO	E PIU'. 100,00% - COMUNE DI ORGOSOLO 100,00%	57	44	67.613,00	nessuno	Concesso ai pastori secondo il regolamento d'uso approvato con Delibera Consiliare n°6 del 06/02/1978..	Determinazione n°209/2005 del 23/02/2005	ORGOSOLO	OCCUPATO	ORGOSOLO (NU)	Concesso ai pastori secondo il regolamento d'uso approvato con Delibera Consiliare n°6 del 06/02/1978..
549	ORGOSOLO (NU)	Inventario	ORGOSOLO	COMUNE DI ORGOSOLO 100,00%	57	45	73.470,00	Tabella di variazione del 08/03/2007 n. 33624 - 1/2007 in atti dal 08/03/2007	Concesso ai pastori secondo il regolamento d'uso approvato con Delibera Consiliare n°6 del 06/02/1978..	Determinazione n°209/2005 del 23/02/2005	ORGOSOLO	OCCUPATO	ORGOSOLO (NU)	Concesso ai pastori secondo il regolamento d'uso approvato con Delibera Consiliare n°6 del 06/02/1978..
550	ORGOSOLO (NU)	Inventario	ORGOSOLO	COMUNE DI ORGOSOLO 100,00%	57	46	28.510,00	nessuno	Concesso ai pastori secondo il regolamento d'uso approvato con Delibera Consiliare n°6 del 06/02/1978..	Determinazione n°209/2005 del 23/02/2005	ORGOSOLO	OCCUPATO	ORGOSOLO (NU)	Concesso ai pastori secondo il regolamento d'uso approvato con Delibera Consiliare n°6 del 06/02/1978..
551	ORGOSOLO (NU)	Inventario	ORGOSOLO	COMUNE DI ORGOSOLO 100,00%	57	47	11.710,00	nessuno	Concesso ai pastori secondo il regolamento d'uso approvato con Delibera Consiliare n°6 del 06/02/1978..	Determinazione n°209/2005 del 23/02/2005	ORGOSOLO	OCCUPATO	ORGOSOLO (NU)	Concesso ai pastori secondo il regolamento d'uso approvato con Delibera Consiliare n°6 del 06/02/1978..
552	ORGOSOLO (NU)	Inventario	ORGOSOLO	COMUNE DI ORGOSOLO 100,00% - E PIU'. 100,00%	57	48	63.940,00	nessuno	Concesso ai pastori secondo il regolamento d'uso approvato con Delibera Consiliare n°6 del 06/02/1978..	Determinazione n°209/2005 del 23/02/2005	ORGOSOLO	OCCUPATO	ORGOSOLO (NU)	Concesso ai pastori secondo il regolamento d'uso approvato con Delibera Consiliare n°6 del 06/02/1978..



REGIONE AUTONOMA DE SARDIGNA
REGIONE AUTONOMA DELLA SARDEGNA

ASSESSORADU DE S'AGRICOLTURA E REFORMA AGROPASTORALE
ASSESSORATO DELL'AGRICOLTURA E RIFORMA AGROPASTORALE

Direzione generale

Servizio Miglioramento dell'ambiente e dello spazio rurale

INVENTARIO TERRE CIVICHE														
n.	Beneficiario	Stato U.C.	Località	Intestazione	Foglio	Mappale	Superficie (mq)	Atto di aggiornamento	Atto Traslativo	Origine	Comune	Stato	Cobeneficiari	Foto Ispezione
553	ORGOSOLO (NU)	Inventario	ORGOSOLO	COMUNE DI ORGOSOLO 100,00%	57	49	6.245,00	Frazionamento prot. v.5/537 del 01/01/1973	Concesso ai pastori secondo il regolamento d'uso approvato con Delibera Consiliare n°6 del 06/02/1978...	Determinazione n°209/2005 del 23/02/2005	ORGOSOLO	OCCUPATO	ORGOSOLO (NU)	Concesso ai pastori secondo il regolamento d'uso approvato con Delibera Consiliare n°6 del 06/02/1978...diff di superfl da attribuire alle strade
554	ORGOSOLO (NU)	Inventario	ORGOSOLO	COMUNE DI ORGOSOLO 100,00%	57	50	10.080,00	Frazionamento prot. v.5/536 del 01/01/1973	Concesso ai pastori secondo il regolamento d'uso approvato con Delibera Consiliare n°6 del 06/02/1978...	Determinazione n°209/2005 del 23/02/2005	ORGOSOLO	OCCUPATO	ORGOSOLO (NU)	Concesso ai pastori secondo il regolamento d'uso approvato con Delibera Consiliare n°6 del 06/02/1978...
555	ORGOSOLO (NU)	Inventario	ORGOSOLO	COMUNE DI ORGOSOLO 100,00%	57	51	15.328,00	Frazionamento prot. v.5/535 del 01/01/1973	Concesso ai pastori secondo il regolamento d'uso approvato con Delibera Consiliare n°6 del 06/02/1978...	Determinazione n°209/2005 del 23/02/2005	ORGOSOLO	OCCUPATO	ORGOSOLO (NU)	Concesso ai pastori secondo il regolamento d'uso approvato con Delibera Consiliare n°6 del 06/02/1978...diff di superfl da attribuire alle strade
556	ORGOSOLO (NU)	Inventario	ORGOSOLO	COMUNE DI ORGOSOLO 100,00%	57	52	4.160,00	Tabella di variazione del 08/03/2007 n. 33627. /1/2007 in atti dal 08/03/2007	Concesso ai pastori secondo il regolamento d'uso approvato con Delibera Consiliare n°6 del 06/02/1978...	Determinazione n°209/2005 del 23/02/2005	ORGOSOLO	OCCUPATO	ORGOSOLO (NU)	Concesso ai pastori secondo il regolamento d'uso approvato con Delibera Consiliare n°6 del 06/02/1978...
557	ORGOSOLO (NU)	Inventario	ORGOSOLO	COMUNE DI ORGOSOLO 100,00%	57	53	14.080,00	Tabella di variazione del 08/03/2007 n. 33628. /1/2007 in atti dal 08/03/2007	Concesso ai pastori secondo il regolamento d'uso approvato con Delibera Consiliare n°6 del 06/02/1978...	Determinazione n°209/2005 del 23/02/2005	ORGOSOLO	OCCUPATO	ORGOSOLO (NU)	Concesso ai pastori secondo il regolamento d'uso approvato con Delibera Consiliare n°6 del 06/02/1978...
558	ORGOSOLO (NU)	Inventario	ORGOSOLO	COMUNE DI ORGOSOLO 100,00%	58	1	19.880,00	nessuno	Il mappale è stato concesso in parte all'Azienda Foreste Demaniali con delibera C.C. n°42 del 23/06/1993. La parte rimanente è concessa ai pastori.	Determinazione n°209/2005 del 23/02/2005	ORGOSOLO	OCCUPATO	ORGOSOLO (NU)	Il mappale è stato concesso all'Azienda Foreste Demaniali con delibera C.C. n°42 del 23/06/1993.
559	ORGOSOLO (NU)	Inventario	ORGOSOLO	COMUNE DI ORGOSOLO 100,00%	58	2	13.146,00	nessuno	Il mappale è stato concesso in parte all'Azienda Foreste Demaniali con delibera C.C. n°42 del 23/06/1993. La parte rimanente è concessa ai pastori.	Determinazione n°209/2005 del 23/02/2005	ORGOSOLO	OCCUPATO	ORGOSOLO (NU)	Il mappale è stato concesso all'Azienda Foreste Demaniali con delibera C.C. n°42 del 23/06/1993.
560	ORGOSOLO (NU)	Inventario	ORGOSOLO	COMUNE DI ORGOSOLO 100,00%	58	3	29.776,00	nessuno	Il mappale è stato concesso in parte all'Azienda Foreste Demaniali con delibera C.C. n°42 del 23/06/1993. La parte rimanente è concessa ai pastori.	Determinazione n°209/2005 del 23/02/2005	ORGOSOLO	OCCUPATO	ORGOSOLO (NU)	Il mappale è stato concesso all'Azienda Foreste Demaniali con delibera C.C. n°42 del 23/06/1993.
561	ORGOSOLO (NU)	Inventario	ORGOSOLO	COMUNE DI ORGOSOLO 100,00%	58	4	28.024,00	nessuno	Il mappale è stato concesso in parte all'Azienda Foreste Demaniali con delibera C.C. n°42 del 23/06/1993. La parte rimanente è concessa ai pastori.	Determinazione n°209/2005 del 23/02/2005	ORGOSOLO	OCCUPATO	ORGOSOLO (NU)	Il mappale è stato concesso all'Azienda Foreste Demaniali con delibera C.C. n°42 del 23/06/1993.
562	ORGOSOLO (NU)	Inventario	ORGOSOLO	COMUNE DI ORGOSOLO 100,00%	58	5	29.495,00	nessuno	Il mappale è stato concesso in parte all'Azienda Foreste Demaniali con delibera C.C. n°42 del 23/06/1993. La parte rimanente è concessa ai pastori.	Determinazione n°209/2005 del 23/02/2005	ORGOSOLO	OCCUPATO	ORGOSOLO (NU)	Il mappale è stato concesso all'Azienda Foreste Demaniali con delibera C.C. n°42 del 23/06/1993.
563	ORGOSOLO (NU)	Inventario	ORGOSOLO	COMUNE DI ORGOSOLO 100,00%	58	6	10.862,00	nessuno	Il mappale è stato concesso in parte all'Azienda Foreste Demaniali con delibera C.C. n°42 del 23/06/1993. La parte rimanente è concessa ai pastori.	Determinazione n°209/2005 del 23/02/2005	ORGOSOLO	OCCUPATO	ORGOSOLO (NU)	Il mappale è stato concesso all'Azienda Foreste Demaniali con delibera C.C. n°42 del 23/06/1993.
564	ORGOSOLO (NU)	Inventario	ORGOSOLO	COMUNE DI ORGOSOLO 100,00%	58	7	16.305,00	nessuno	Il mappale è stato concesso in parte all'Azienda Foreste Demaniali con delibera C.C. n°42 del 23/06/1993. La parte rimanente è concessa ai pastori.	Determinazione n°209/2005 del 23/02/2005	ORGOSOLO	OCCUPATO	ORGOSOLO (NU)	Il mappale è stato concesso all'Azienda Foreste Demaniali con delibera C.C. n°42 del 23/06/1993.



REGIONE AUTONOMA DE SARDIGNA
REGIONE AUTONOMA DELLA SARDEGNA

ASSESSORADU DE S'AGRICOLTURA E REFORMA AGROPASTORALE
ASSESSORATO DELL'AGRICOLTURA E RIFORMA AGROPASTORALE
Direzione generale
Servizio Miglioramento dell'ambiente e dello spazio rurale

INVENTARIO TERRE CIVICHE														
n.	Beneficiario	Stato U.C.	Località	Intestazione	Foglio	Mappale	Superficie (mq)	Atto di aggiornamento	Atto Traslativo	Origine	Comune	Stato	Cobeneficiari	Foto Ispezione
565	ORGOSOLO (NU)	Inventario	ORGOSOLO	COMUNE DI ORGOSOLO 100,00%	58	8	3.248,00	nessuno	Il mappale è stato concesso in parte all'Azienda Foreste Demaniali con delibera C.C. n°42 del 23/06/1993. La parte rimanente è concessa ai pastori.	Determinazione n°209/2005 del 23/02/2005	ORGOSOLO	OCCUPATO	ORGOSOLO (NU)	Il mappale è stato concesso all'Azienda Foreste Demaniali con delibera C.C. n°42 del 23/06/1993.
566	ORGOSOLO (NU)	Inventario	ORGOSOLO	COMUNE DI ORGOSOLO 100,00%	58	9	9.713,00	nessuno	Il mappale è stato concesso in parte all'Azienda Foreste Demaniali con delibera C.C. n°42 del 23/06/1993. La parte rimanente è concessa ai pastori.	Determinazione n°209/2005 del 23/02/2005	ORGOSOLO	OCCUPATO	ORGOSOLO (NU)	Il mappale è stato concesso all'Azienda Foreste Demaniali con delibera C.C. n°42 del 23/06/1993.
567	ORGOSOLO (NU)	Inventario	ORGOSOLO	COMUNE DI ORGOSOLO 100,00%	58	10	8.267,00	nessuno	Il mappale è stato concesso in parte all'Azienda Foreste Demaniali con delibera C.C. n°42 del 23/06/1993. La parte rimanente è concessa ai pastori.	Determinazione n°209/2005 del 23/02/2005	ORGOSOLO	OCCUPATO	ORGOSOLO (NU)	Il mappale è stato concesso all'Azienda Foreste Demaniali con delibera C.C. n°42 del 23/06/1993.
568	ORGOSOLO (NU)	Inventario	ORGOSOLO	COMUNE DI ORGOSOLO 76,92% - E PIU' 23,08%	58	11	128.150,00	nessuno	Concesso ai pastori secondo il regolamento d'uso approvato con Delibera Consiliare n°6 del 06/02/1978.	Determinazione n°209/2005 del 23/02/2005	ORGOSOLO	OCCUPATO	ORGOSOLO (NU)	Concesso ai pastori secondo il regolamento d'uso approvato con Delibera Consiliare n°6 del 06/02/1978.
569	ORGOSOLO (NU)	Inventario	ORGOSOLO	COMUNE DI ORGOSOLO 100,00%	58	12	97.692,00	nessuno	Il mappale è stato concesso in parte all'Azienda Foreste Demaniali con delibera C.C. n°42 del 23/06/1993. La parte rimanente è concessa ai pastori.	Determinazione n°209/2005 del 23/02/2005	ORGOSOLO	OCCUPATO	ORGOSOLO (NU)	Il mappale è stato concesso all'Azienda Foreste Demaniali con delibera C.C. n°42 del 23/06/1993.
570	ORGOSOLO (NU)	Inventario	ORGOSOLO	FARINAPIETRO 18,75% - MENNEASGIUSEPPA 56,25% - MENNEASLUIGI 56,25% - MENNEASMARIA 18,75% - MENNEASPIETRO 56,25% - COMUNE DI ORGOSOLO 25,00% - FARINAFRANCESCO 18,75%	58	13	68.883,00	nessuno	Concesso ai pastori secondo il regolamento d'uso approvato con Delibera Consiliare n°6 del 06/02/1978.	Determinazione n°209/2005 del 23/02/2005	ORGOSOLO	OCCUPATO	ORGOSOLO (NU)	Concesso ai pastori secondo il regolamento d'uso approvato con Delibera Consiliare n°6 del 06/02/1978.
571	ORGOSOLO (NU)	Inventario	ORGOSOLO	COMUNE DI ORGOSOLO 100,00%	58	14	33.951,00	nessuno	Il mappale è stato concesso in parte all'Azienda Foreste Demaniali con delibera C.C. n°42 del 23/06/1993. La parte rimanente è concessa ai pastori.	Determinazione n°209/2005 del 23/02/2005	ORGOSOLO	OCCUPATO	ORGOSOLO (NU)	Il mappale è stato concesso all'Azienda Foreste Demaniali con delibera C.C. n°42 del 23/06/1993.
572	ORGOSOLO (NU)	Inventario	ORGOSOLO	COMUNE DI ORGOSOLO 100,00%	58	15	25.909,00	nessuno	Il mappale è stato concesso in parte all'Azienda Foreste Demaniali con delibera C.C. n°42 del 23/06/1993. La parte rimanente è concessa ai pastori.	Determinazione n°209/2005 del 23/02/2005	ORGOSOLO	OCCUPATO	ORGOSOLO (NU)	Il mappale è stato concesso all'Azienda Foreste Demaniali con delibera C.C. n°42 del 23/06/1993.
573	ORGOSOLO (NU)	Inventario	ORGOSOLO	COMUNE DI ORGOSOLO 100,00%	58	17	1.412.232,00	nessuno	Il mappale è stato concesso in parte all'Azienda Foreste Demaniali con delibera C.C. n°42 del 23/06/1993. La parte rimanente è concessa ai pastori.	Determinazione n°209/2005 del 23/02/2005	ORGOSOLO	OCCUPATO	ORGOSOLO (NU)	Il mappale è stato concesso all'Azienda Foreste Demaniali con delibera C.C. n°42 del 23/06/1993.
574	ORGOSOLO (NU)	Inventario	ORGOSOLO	COMUNE DI ORGOSOLO 100,00%	58	18	17.841,00	nessuno	Il mappale è stato concesso in parte all'Azienda Foreste Demaniali con delibera C.C. n°42 del 23/06/1993. La parte rimanente è concessa ai pastori.	Determinazione n°209/2005 del 23/02/2005	ORGOSOLO	OCCUPATO	ORGOSOLO (NU)	Il mappale è stato concesso all'Azienda Foreste Demaniali con delibera C.C. n°42 del 23/06/1993.
575	ORGOSOLO (NU)	Inventario	ORGOSOLO	COMUNE DI ORGOSOLO 100,00%	58	19	24.383,00	nessuno	Il mappale è stato concesso in parte all'Azienda Foreste Demaniali con delibera C.C. n°42 del 23/06/1993. La parte rimanente è concessa ai pastori.	Determinazione n°209/2005 del 23/02/2005	ORGOSOLO	OCCUPATO	ORGOSOLO (NU)	Il mappale è stato concesso all'Azienda Foreste Demaniali con delibera C.C. n°42 del 23/06/1993.



REGIONE AUTONOMA DE SARDIGNA
REGIONE AUTONOMA DELLA SARDEGNA

ASSESSORADU DE S'AGRICOLTURA E REFORMA AGROPASTORALE
ASSESSORATO DELL'AGRICOLTURA E RIFORMA AGROPASTORALE
Direzione generale
Servizio Miglioramento dell'ambiente e dello spazio rurale

INVENTARIO TERRE CIVICHE														
n.	Beneficiario	Stato U.C.	Località	Intestazione	Foglio	Mappale	Superficie (mq)	Atto di aggiornamento	Atto Traslativo	Origine	Comune	Stato	Cobeneficiari	Foto Ispezione
576	ORGOSOLO (NU)	Inventario	ORGOSOLO	COMUNE DI ORGOSOLO 100,00%	58	20	13.459,00	nessuno	Il mappale è stato concesso in parte all'Azienda Foreste Demaniali con delibera C.C. n°42 del 23/06/1993. La parte rimanente è concessa ai pastori.	Determinazione n°209/2005 del 23/02/2005	ORGOSOLO	OCCUPATO	ORGOSOLO (NU)	Il mappale è stato concesso all'Azienda Foreste Demaniali con delibera C.C. n°42 del 23/06/1993.
577	ORGOSOLO (NU)	Inventario	ORGOSOLO	COMUNE DI ORGOSOLO 100,00%	58	21	17.495,00	nessuno	Il mappale è stato concesso in parte all'Azienda Foreste Demaniali con delibera C.C. n°42 del 23/06/1993. La parte rimanente è concessa ai pastori.	Determinazione n°209/2005 del 23/02/2005	ORGOSOLO	OCCUPATO	ORGOSOLO (NU)	Il mappale è stato concesso all'Azienda Foreste Demaniali con delibera C.C. n°42 del 23/06/1993.
578	ORGOSOLO (NU)	Inventario	ORGOSOLO	COMUNE DI ORGOSOLO 100,00%	58	22	180.163,00	nessuno	Il mappale è stato concesso in parte all'Azienda Foreste Demaniali con delibera C.C. n°42 del 23/06/1993. La parte rimanente è concessa ai pastori.	Determinazione n°209/2005 del 23/02/2005	ORGOSOLO	OCCUPATO	ORGOSOLO (NU)	Il mappale è stato concesso all'Azienda Foreste Demaniali con delibera C.C. n°42 del 23/06/1993.
579	ORGOSOLO (NU)	Inventario	ORGOSOLO	COMUNE DI ORGOSOLO 100,00%	58	23	6.923,00	nessuno	Il mappale è stato concesso in parte all'Azienda Foreste Demaniali con delibera C.C. n°42 del 23/06/1993. La parte rimanente è concessa ai pastori.	Determinazione n°209/2005 del 23/02/2005	ORGOSOLO	OCCUPATO	ORGOSOLO (NU)	Il mappale è stato concesso all'Azienda Foreste Demaniali con delibera C.C. n°42 del 23/06/1993.
580	ORGOSOLO (NU)	Inventario	ORGOSOLO	COMUNE DI ORGOSOLO 100,00%	59	1	5.202,00	nessuno	Il mappale è stato concesso in parte all'Azienda Foreste Demaniali con delibera C.C. n°42 del 23/06/1993. La parte rimanente è concessa ai pastori.	Determinazione n°209/2005 del 23/02/2005	ORGOSOLO	OCCUPATO	ORGOSOLO (NU)	Il mappale è stato concesso all'Azienda Foreste Demaniali con delibera C.C. n°42 del 23/06/1993.
581	ORGOSOLO (NU)	Inventario	ORGOSOLO	COMUNE DI ORGOSOLO 100,00%	59	2	2.168,00	nessuno	Il mappale è stato concesso in parte all'Azienda Foreste Demaniali con delibera C.C. n°42 del 23/06/1993. La parte rimanente è concessa ai pastori.	Determinazione n°209/2005 del 23/02/2005	ORGOSOLO	OCCUPATO	ORGOSOLO (NU)	Il mappale è stato concesso all'Azienda Foreste Demaniali con delibera C.C. n°42 del 23/06/1993.
582	ORGOSOLO (NU)	Inventario	ORGOSOLO	COMUNE DI ORGOSOLO 100,00%	59	3	7.041,00	nessuno	Il mappale è stato concesso in parte all'Azienda Foreste Demaniali con delibera C.C. n°42 del 23/06/1993. La parte rimanente è concessa ai pastori.	Determinazione n°209/2005 del 23/02/2005	ORGOSOLO	OCCUPATO	ORGOSOLO (NU)	Il mappale è stato concesso all'Azienda Foreste Demaniali con delibera C.C. n°42 del 23/06/1993.
583	ORGOSOLO (NU)	Inventario	ORGOSOLO	COMUNE DI ORGOSOLO 100,00%	59	4	345,00	nessuno	Il mappale è stato concesso in parte all'Azienda Foreste Demaniali con delibera C.C. n°42 del 23/06/1993. La parte rimanente è concessa ai pastori.	Determinazione n°209/2005 del 23/02/2005	ORGOSOLO	OCCUPATO	ORGOSOLO (NU)	Il mappale è stato concesso all'Azienda Foreste Demaniali con delibera C.C. n°42 del 23/06/1993.
584	ORGOSOLO (NU)	Inventario	ORGOSOLO	COMUNE DI ORGOSOLO 100,00%	59	5	3.155,00	nessuno	Il mappale è stato concesso in parte all'Azienda Foreste Demaniali con delibera C.C. n°42 del 23/06/1993. La parte rimanente è concessa ai pastori.	Determinazione n°209/2005 del 23/02/2005	ORGOSOLO	OCCUPATO	ORGOSOLO (NU)	Il mappale è stato concesso all'Azienda Foreste Demaniali con delibera C.C. n°42 del 23/06/1993.
585	ORGOSOLO (NU)	Inventario	ORGOSOLO	COMUNE DI ORGOSOLO 100,00%	59	6	1.646,00	nessuno	Il mappale è stato concesso in parte all'Azienda Foreste Demaniali con delibera C.C. n°42 del 23/06/1993. La parte rimanente è concessa ai pastori.	Determinazione n°209/2005 del 23/02/2005	ORGOSOLO	OCCUPATO	ORGOSOLO (NU)	Il mappale è stato concesso all'Azienda Foreste Demaniali con delibera C.C. n°42 del 23/06/1993.
586	ORGOSOLO (NU)	Inventario	ORGOSOLO	COMUNE DI ORGOSOLO 100,00%	59	7	1.012,00	nessuno	Il mappale è stato concesso in parte all'Azienda Foreste Demaniali con delibera C.C. n°42 del 23/06/1993. La parte rimanente è concessa ai pastori.	Determinazione n°209/2005 del 23/02/2005	ORGOSOLO	OCCUPATO	ORGOSOLO (NU)	Il mappale è stato concesso all'Azienda Foreste Demaniali con delibera C.C. n°42 del 23/06/1993.



REGIONE AUTONOMA DE SARDIGNA
REGIONE AUTONOMA DELLA SARDEGNA

ASSESSORADU DE S'AGRICOLTURA E REFORMA AGROPASTORALE
ASSESSORATO DELL'AGRICOLTURA E RIFORMA AGROPASTORALE
Direzione generale
Servizio Miglioramento dell'ambiente e dello spazio rurale

INVENTARIO TERRE CIVICHE														
n.	Beneficiario	Stato U.C.	Località	Intestazione	Foglio	Mappale	Superficie (mq)	Atto di aggiornamento	Atto Traslativo	Origine	Comune	Stato	Cobeneficiari	Foto Ispezione
587	ORGOSOLO (NU)	Inventario	ORGOSOLO	COMUNE DI ORGOSOLO 100,00%	59	8	1.557,00	nessuno	Il mappale è stato concesso in parte all'Azienda Foreste Demaniali con delibera C.C. n°42 del 23/06/1993. La parte rimanente è concessa ai pastori.	Determinazione n°209/2005 del 23/02/2005	ORGOSOLO	OCCUPATO	ORGOSOLO (NU)	Il mappale è stato concesso all'Azienda Foreste Demaniali con delibera C.C. n°42 del 23/06/1993.
588	ORGOSOLO (NU)	Inventario	ORGOSOLO	COMUNE DI ORGOSOLO 100,00%	59	9	1.678,00	nessuno	Il mappale è stato concesso in parte all'Azienda Foreste Demaniali con delibera C.C. n°42 del 23/06/1993. La parte rimanente è concessa ai pastori.	Determinazione n°209/2005 del 23/02/2005	ORGOSOLO	OCCUPATO	ORGOSOLO (NU)	Il mappale è stato concesso all'Azienda Foreste Demaniali con delibera C.C. n°42 del 23/06/1993.
589	ORGOSOLO (NU)	Inventario	ORGOSOLO	COMUNE DI ORGOSOLO 100,00%	59	10	6.092,00	nessuno	Il mappale è stato concesso in parte all'Azienda Foreste Demaniali con delibera C.C. n°42 del 23/06/1993. La parte rimanente è concessa ai pastori.	Determinazione n°209/2005 del 23/02/2005	ORGOSOLO	OCCUPATO	ORGOSOLO (NU)	Il mappale è stato concesso all'Azienda Foreste Demaniali con delibera C.C. n°42 del 23/06/1993.
590	ORGOSOLO (NU)	Inventario	ORGOSOLO	COMUNE DI ORGOSOLO 100,00%	59	11	15.446,00	nessuno	Il mappale è stato concesso in parte all'Azienda Foreste Demaniali con delibera C.C. n°42 del 23/06/1993. La parte rimanente è concessa ai pastori.	Determinazione n°209/2005 del 23/02/2005	ORGOSOLO	OCCUPATO	ORGOSOLO (NU)	Il mappale è stato concesso all'Azienda Foreste Demaniali con delibera C.C. n°42 del 23/06/1993.
591	ORGOSOLO (NU)	Inventario	ORGOSOLO	COMUNE DI ORGOSOLO 100,00%	59	12	16.760,00	nessuno	Il mappale è stato concesso in parte all'Azienda Foreste Demaniali con delibera C.C. n°42 del 23/06/1993. La parte rimanente è concessa ai pastori.	Determinazione n°209/2005 del 23/02/2005	ORGOSOLO	OCCUPATO	ORGOSOLO (NU)	Il mappale è stato concesso all'Azienda Foreste Demaniali con delibera C.C. n°42 del 23/06/1993.
592	ORGOSOLO (NU)	Inventario	ORGOSOLO	COMUNE DI ORGOSOLO 100,00%	59	13	10.499,00	nessuno	Il mappale è stato concesso in parte all'Azienda Foreste Demaniali con delibera C.C. n°42 del 23/06/1993. La parte rimanente è concessa ai pastori.	Determinazione n°209/2005 del 23/02/2005	ORGOSOLO	OCCUPATO	ORGOSOLO (NU)	Il mappale è stato concesso all'Azienda Foreste Demaniali con delibera C.C. n°42 del 23/06/1993.
593	ORGOSOLO (NU)	Inventario	ORGOSOLO	COMUNE DI ORGOSOLO 100,00%	59	14	6.830,00	nessuno	Il mappale è stato concesso in parte all'Azienda Foreste Demaniali con delibera C.C. n°42 del 23/06/1993. La parte rimanente è concessa ai pastori.	Determinazione n°209/2005 del 23/02/2005	ORGOSOLO	OCCUPATO	ORGOSOLO (NU)	Il mappale è stato concesso all'Azienda Foreste Demaniali con delibera C.C. n°42 del 23/06/1993.
594	ORGOSOLO (NU)	Inventario	ORGOSOLO	COMUNE DI ORGOSOLO 100,00%	59	15	6.501,00	nessuno	Il mappale è stato concesso in parte all'Azienda Foreste Demaniali con delibera C.C. n°42 del 23/06/1993. La parte rimanente è concessa ai pastori.	Determinazione n°209/2005 del 23/02/2005	ORGOSOLO	OCCUPATO	ORGOSOLO (NU)	Il mappale è stato concesso all'Azienda Foreste Demaniali con delibera C.C. n°42 del 23/06/1993.
595	ORGOSOLO (NU)	Inventario	ORGOSOLO	COMUNE DI ORGOSOLO 100,00%	59	16	1.204,00	nessuno	Il mappale è stato concesso in parte all'Azienda Foreste Demaniali con delibera C.C. n°42 del 23/06/1993. La parte rimanente è concessa ai pastori.	Determinazione n°209/2005 del 23/02/2005	ORGOSOLO	OCCUPATO	ORGOSOLO (NU)	Il mappale è stato concesso all'Azienda Foreste Demaniali con delibera C.C. n°42 del 23/06/1993.
596	ORGOSOLO (NU)	Inventario	ORGOSOLO	COMUNE DI ORGOSOLO 100,00%	59	18	1.252,00	nessuno	Il mappale è stato concesso in parte all'Azienda Foreste Demaniali con delibera C.C. n°42 del 23/06/1993. La parte rimanente è concessa ai pastori.	Determinazione n°209/2005 del 23/02/2005	ORGOSOLO	OCCUPATO	ORGOSOLO (NU)	Il mappale è stato concesso all'Azienda Foreste Demaniali con delibera C.C. n°42 del 23/06/1993.
597	ORGOSOLO (NU)	Inventario	ORGOSOLO	COMUNE DI ORGOSOLO 100,00%	59	19	7.168,00	nessuno	Il mappale è stato concesso in parte all'Azienda Foreste Demaniali con delibera C.C. n°42 del 23/06/1993. La parte rimanente è concessa ai pastori.	Determinazione n°209/2005 del 23/02/2005	ORGOSOLO	OCCUPATO	ORGOSOLO (NU)	Il mappale è stato concesso all'Azienda Foreste Demaniali con delibera C.C. n°42 del 23/06/1993.



REGIONE AUTONOMA DE SARDIGNA
REGIONE AUTONOMA DELLA SARDEGNA

ASSESSORADU DE S'AGRICOLTURA E REFORMA AGROPASTORALE
ASSESSORATO DELL'AGRICOLTURA E RIFORMA AGROPASTORALE
Direzione generale
Servizio Miglioramento dell'ambiente e dello spazio rurale

INVENTARIO TERRE CIVICHE														
n.	Beneficiario	Stato U.C.	Località	Intestazione	Foglio	Mappale	Superficie (mq)	Atto di aggiornamento	Atto Traslativo	Origine	Comune	Stato	Cobeneficiari	Foto Ispezione
598	ORGOSOLO (NU)	Inventario	ORGOSOLO	COMUNE DI ORGOSOLO 100,00%	59	20	4.118,00	nessuno	Il mappale è stato concesso in parte all'Azienda Foreste Demaniali con delibera C.C. n°42 del 23/06/1993. La parte rimanente è concessa ai pastori.	Determinazione n°209/2005 del 23/02/2005	ORGOSOLO	OCCUPATO	ORGOSOLO (NU)	Il mappale è stato concesso all'Azienda Foreste Demaniali con delibera C.C. n°42 del 23/06/1993.
599	ORGOSOLO (NU)	Inventario	ORGOSOLO	COMUNE DI ORGOSOLO 100,00%	59	21	2.672,00	nessuno	Il mappale è stato concesso in parte all'Azienda Foreste Demaniali con delibera C.C. n°42 del 23/06/1993. La parte rimanente è concessa ai pastori.	Determinazione n°209/2005 del 23/02/2005	ORGOSOLO	OCCUPATO	ORGOSOLO (NU)	Il mappale è stato concesso all'Azienda Foreste Demaniali con delibera C.C. n°42 del 23/06/1993.
600	ORGOSOLO (NU)	Inventario	ORGOSOLO	COMUNE DI ORGOSOLO 100,00%	59	22	4.261,00	nessuno	Il mappale è stato concesso in parte all'Azienda Foreste Demaniali con delibera C.C. n°42 del 23/06/1993. La parte rimanente è concessa ai pastori.	Determinazione n°209/2005 del 23/02/2005	ORGOSOLO	OCCUPATO	ORGOSOLO (NU)	Il mappale è stato concesso all'Azienda Foreste Demaniali con delibera C.C. n°42 del 23/06/1993.
601	ORGOSOLO (NU)	Inventario	ORGOSOLO	COMUNE DI ORGOSOLO 100,00%	59	23	5.129,00	nessuno	Il mappale è stato concesso in parte all'Azienda Foreste Demaniali con delibera C.C. n°42 del 23/06/1993. La parte rimanente è concessa ai pastori.	Determinazione n°209/2005 del 23/02/2005	ORGOSOLO	OCCUPATO	ORGOSOLO (NU)	Il mappale è stato concesso all'Azienda Foreste Demaniali con delibera C.C. n°42 del 23/06/1993.
602	ORGOSOLO (NU)	Inventario	ORGOSOLO	COMUNE DI ORGOSOLO 100,00%	59	24	12.627,00	nessuno	Il mappale è stato concesso in parte all'Azienda Foreste Demaniali con delibera C.C. n°42 del 23/06/1993. La parte rimanente è concessa ai pastori.	Determinazione n°209/2005 del 23/02/2005	ORGOSOLO	OCCUPATO	ORGOSOLO (NU)	Il mappale è stato concesso all'Azienda Foreste Demaniali con delibera C.C. n°42 del 23/06/1993.
603	ORGOSOLO (NU)	Inventario	ORGOSOLO	COMUNE DI ORGOSOLO 100,00%	59	25	101.944,00	nessuno	Il mappale è stato concesso in parte all'Azienda Foreste Demaniali con delibera C.C. n°42 del 23/06/1993. La parte rimanente è concessa ai pastori.	Determinazione n°209/2005 del 23/02/2005	ORGOSOLO	OCCUPATO	ORGOSOLO (NU)	Il mappale è stato concesso all'Azienda Foreste Demaniali con delibera C.C. n°42 del 23/06/1993.
604	ORGOSOLO (NU)	Inventario	ORGOSOLO	COMUNE DI ORGOSOLO 100,00%	59	26	17.122,00	nessuno	Il mappale è stato concesso in parte all'Azienda Foreste Demaniali con delibera C.C. n°42 del 23/06/1993. La parte rimanente è concessa ai pastori.	Determinazione n°209/2005 del 23/02/2005	ORGOSOLO	OCCUPATO	ORGOSOLO (NU)	Il mappale è stato concesso all'Azienda Foreste Demaniali con delibera C.C. n°42 del 23/06/1993.
605	ORGOSOLO (NU)	Inventario	ORGOSOLO	COMUNE DI ORGOSOLO 100,00%	59	27	242.832,00	nessuno	Il mappale è stato concesso in parte all'Azienda Foreste Demaniali con delibera C.C. n°42 del 23/06/1993. La parte rimanente è concessa ai pastori.	Determinazione n°209/2005 del 23/02/2005	ORGOSOLO	OCCUPATO	ORGOSOLO (NU)	Il mappale è stato concesso all'Azienda Foreste Demaniali con delibera C.C. n°42 del 23/06/1993.
606	ORGOSOLO (NU)	Inventario	ORGOSOLO	COMUNE DI ORGOSOLO 100,00%	59	28	671.188,00	nessuno	Il mappale è stato concesso in parte all'Azienda Foreste Demaniali con delibera C.C. n°42 del 23/06/1993. La parte rimanente è concessa ai pastori.	Determinazione n°209/2005 del 23/02/2005	ORGOSOLO	OCCUPATO	ORGOSOLO (NU)	Il mappale è stato concesso all'Azienda Foreste Demaniali con delibera C.C. n°42 del 23/06/1993.
607	ORGOSOLO (NU)	Inventario	ORGOSOLO	COMUNE DI ORGOSOLO 100,00%	59	29	1.534.480,00	nessuno	Il mappale è stato concesso in parte all'Azienda Foreste Demaniali con delibera C.C. n°42 del 23/06/1993. La parte rimanente è concessa ai pastori.	Determinazione n°209/2005 del 23/02/2005	ORGOSOLO	OCCUPATO	ORGOSOLO (NU)	Il mappale è stato concesso all'Azienda Foreste Demaniali con delibera C.C. n°42 del 23/06/1993.
608	ORGOSOLO (NU)	Inventario	ORGOSOLO	COMUNE DI ORGOSOLO 100,00%	59	30	9.094,00	nessuno	Il mappale è stato concesso in parte all'Azienda Foreste Demaniali con delibera C.C. n°42 del 23/06/1993. La parte rimanente è concessa ai pastori.	Determinazione n°209/2005 del 23/02/2005	ORGOSOLO	OCCUPATO	ORGOSOLO (NU)	Il mappale è stato concesso all'Azienda Foreste Demaniali con delibera C.C. n°42 del 23/06/1993.



REGIONE AUTONOMA DE SARDIGNA
REGIONE AUTONOMA DELLA SARDEGNA

ASSESSORADU DE S'AGRICOLTURA E REFORMA AGROPASTORALE
ASSESSORATO DELL'AGRICOLTURA E RIFORMA AGROPASTORALE
Direzione generale
Servizio Miglioramento dell'ambiente e dello spazio rurale

INVENTARIO TERRE CIVICHE														
n.	Beneficiario	Stato U.C.	Località	Intestazione	Foglio	Mappale	Superficie (mq)	Atto di aggiornamento	Atto Traslativo	Origine	Comune	Stato	Cobeneficiari	Foto Ispezione
609	ORGOSOLO (NU)	Inventario	ORGOSOLO	COMUNE DI ORGOSOLO 100,00%	59	31	239.058,00	nessuno	Il mappale è stato concesso in parte all'Azienda Foreste Demaniali con delibera C.C. n°42 del 23/06/1993. La parte rimanente è concessa ai pastori.	Determinazione n°209/2005 del 23/02/2005	ORGOSOLO	OCCUPATO	ORGOSOLO (NU)	Il mappale è stato concesso all'Azienda Foreste Demaniali con delibera C.C. n°42 del 23/06/1993.
610	ORGOSOLO (NU)	Inventario	ORGOSOLO	COMUNE DI ORGOSOLO 100,00%	59	32	62.728,00	nessuno	Il mappale è stato concesso in parte all'Azienda Foreste Demaniali con delibera C.C. n°42 del 23/06/1993. La parte rimanente è concessa ai pastori.	Determinazione n°209/2005 del 23/02/2005	ORGOSOLO	OCCUPATO	ORGOSOLO (NU)	Il mappale è stato concesso all'Azienda Foreste Demaniali con delibera C.C. n°42 del 23/06/1993.
611	ORGOSOLO (NU)	Inventario	ORGOSOLO	COMUNE DI ORGOSOLO 100,00%	59	33	16.047,00	nessuno	Il mappale è stato concesso in parte all'Azienda Foreste Demaniali con delibera C.C. n°42 del 23/06/1993. La parte rimanente è concessa ai pastori.	Determinazione n°209/2005 del 23/02/2005	ORGOSOLO	OCCUPATO	ORGOSOLO (NU)	Il mappale è stato concesso all'Azienda Foreste Demaniali con delibera C.C. n°42 del 23/06/1993.
612	ORGOSOLO (NU)	Inventario	ORGOSOLO	COMUNE DI ORGOSOLO 100,00%	59	34	22.132,00	nessuno	Il mappale è stato concesso in parte all'Azienda Foreste Demaniali con delibera C.C. n°42 del 23/06/1993. La parte rimanente è concessa ai pastori.	Determinazione n°209/2005 del 23/02/2005	ORGOSOLO	OCCUPATO	ORGOSOLO (NU)	Il mappale è stato concesso all'Azienda Foreste Demaniali con delibera C.C. n°42 del 23/06/1993.
613	ORGOSOLO (NU)	Inventario	ORGOSOLO	COMUNE DI ORGOSOLO 100,00%	59	35	7.497,00	nessuno	Il mappale è stato concesso in parte all'Azienda Foreste Demaniali con delibera C.C. n°42 del 23/06/1993. La parte rimanente è concessa ai pastori.	Determinazione n°209/2005 del 23/02/2005	ORGOSOLO	OCCUPATO	ORGOSOLO (NU)	Il mappale è stato concesso all'Azienda Foreste Demaniali con delibera C.C. n°42 del 23/06/1993.
614	ORGOSOLO (NU)	Inventario	ORGOSOLO	COMUNE DI ORGOSOLO 100,00%	59	36	4.302,00	nessuno	Il mappale è stato concesso in parte all'Azienda Foreste Demaniali con delibera C.C. n°42 del 23/06/1993. La parte rimanente è concessa ai pastori.	Determinazione n°209/2005 del 23/02/2005	ORGOSOLO	OCCUPATO	ORGOSOLO (NU)	Il mappale è stato concesso all'Azienda Foreste Demaniali con delibera C.C. n°42 del 23/06/1993.
615	ORGOSOLO (NU)	Inventario	ORGOSOLO	COMUNE DI ORGOSOLO 100,00%	59	37	16.519,00	nessuno	Il mappale è stato concesso in parte all'Azienda Foreste Demaniali con delibera C.C. n°42 del 23/06/1993. La parte rimanente è concessa ai pastori.	Determinazione n°209/2005 del 23/02/2005	ORGOSOLO	OCCUPATO	ORGOSOLO (NU)	Il mappale è stato concesso all'Azienda Foreste Demaniali con delibera C.C. n°42 del 23/06/1993.
616	ORGOSOLO (NU)	Inventario	ORGOSOLO	COMUNE DI ORGOSOLO 100,00%	59	38	23.996,00	nessuno	Il mappale è stato concesso in parte all'Azienda Foreste Demaniali con delibera C.C. n°42 del 23/06/1993. La parte rimanente è concessa ai pastori.	Determinazione n°209/2005 del 23/02/2005	ORGOSOLO	OCCUPATO	ORGOSOLO (NU)	Il mappale è stato concesso all'Azienda Foreste Demaniali con delibera C.C. n°42 del 23/06/1993.
617	ORGOSOLO (NU)	Inventario	ORGOSOLO	COMUNE DI ORGOSOLO 100,00%	59	39	7.545,00	nessuno	nessuno	Determinazione n°209/2005 del 23/02/2005	ORGOSOLO	OCCUPATO	ORGOSOLO (NU)	in concessione; Dalla visura e dal file fornito dalla regione il mapp. risulta con una sup. 7545 invece dalla determina risulta mq7546
618	ORGOSOLO (NU)	Inventario	ORGOSOLO	COMUNE DI ORGOSOLO 100,00%	59	40	18.446,00	nessuno	Il mappale è stato concesso in parte all'Azienda Foreste Demaniali con delibera C.C. n°42 del 23/06/1993. La parte rimanente è concessa ai pastori.	Determinazione n°209/2005 del 23/02/2005	ORGOSOLO	OCCUPATO	ORGOSOLO (NU)	Il mappale è stato concesso all'Azienda Foreste Demaniali con delibera C.C. n°42 del 23/06/1993.
619	ORGOSOLO (NU)	Inventario	ORGOSOLO	COMUNE DI ORGOSOLO 100,00%	59	41	4.568,00	nessuno	Il mappale è stato concesso in parte all'Azienda Foreste Demaniali con delibera C.C. n°42 del 23/06/1993. La parte rimanente è concessa ai pastori.	Determinazione n°209/2005 del 23/02/2005	ORGOSOLO	OCCUPATO	ORGOSOLO (NU)	Il mappale è stato concesso all'Azienda Foreste Demaniali con delibera C.C. n°42 del 23/06/1993.



REGIONE AUTONOMA DE SARDIGNA
REGIONE AUTONOMA DELLA SARDEGNA

ASSESSORADU DE S'AGRICOLTURA E REFORMA AGROPASTORALE
ASSESSORATO DELL'AGRICOLTURA E RIFORMA AGROPASTORALE
Direzione generale
Servizio Miglioramento dell'ambiente e dello spazio rurale

INVENTARIO TERRE CIVICHE														
n.	Beneficiario	Stato U.C.	Località	Intestazione	Foglio	Mappale	Superficie (mq)	Atto di aggiornamento	Atto Traslativo	Origine	Comune	Stato	Cobeneficiari	Foto Ispezione
620	ORGOSOLO (NU)	Inventario	ORGOSOLO	COMUNE DI ORGOSOLO 100,00%	59	42	28.827,00	nessuno	Il mappale è stato concesso in parte all'Azienda Foreste Demaniali con delibera C.C. n°42 del 23/06/1993. La parte rimanente è concessa ai pastori.	Determinazione n°209/2005 del 23/02/2005	ORGOSOLO	OCCUPATO	ORGOSOLO (NU)	Il mappale è stato concesso all'Azienda Foreste Demaniali con delibera C.C. n°42 del 23/06/1993.
621	ORGOSOLO (NU)	Inventario	ORGOSOLO	COMUNE DI ORGOSOLO 100,00%	59	43	7.465,00	nessuno	Il mappale è stato concesso in parte all'Azienda Foreste Demaniali con delibera C.C. n°42 del 23/06/1993. La parte rimanente è concessa ai pastori.	Determinazione n°209/2005 del 23/02/2005	ORGOSOLO	OCCUPATO	ORGOSOLO (NU)	Il mappale è stato concesso all'Azienda Foreste Demaniali con delibera C.C. n°42 del 23/06/1993.
622	ORGOSOLO (NU)	Inventario	ORGOSOLO	COMUNE DI ORGOSOLO 100,00%	59	44	4.000,00	nessuno	Il mappale è stato concesso in parte all'Azienda Foreste Demaniali con delibera C.C. n°42 del 23/06/1993. La parte rimanente è concessa ai pastori.	Determinazione n°209/2005 del 23/02/2005	ORGOSOLO	OCCUPATO	ORGOSOLO (NU)	Il mappale è stato concesso all'Azienda Foreste Demaniali con delibera C.C. n°42 del 23/06/1993.
623	ORGOSOLO (NU)	Inventario	ORGOSOLO	COMUNE DI ORGOSOLO 100,00%	59	45	16.831,00	nessuno	Il mappale è stato concesso in parte all'Azienda Foreste Demaniali con delibera C.C. n°42 del 23/06/1993. La parte rimanente è concessa ai pastori.	Determinazione n°209/2005 del 23/02/2005	ORGOSOLO	OCCUPATO	ORGOSOLO (NU)	Il mappale è stato concesso all'Azienda Foreste Demaniali con delibera C.C. n°42 del 23/06/1993.
624	ORGOSOLO (NU)	Inventario	ORGOSOLO	COMUNE DI ORGOSOLO 100,00%	59	46	881,00	nessuno	Il mappale è stato concesso in parte all'Azienda Foreste Demaniali con delibera C.C. n°42 del 23/06/1993. La parte rimanente è concessa ai pastori.	Determinazione n°209/2005 del 23/02/2005	ORGOSOLO	OCCUPATO	ORGOSOLO (NU)	Il mappale è stato concesso all'Azienda Foreste Demaniali con delibera C.C. n°42 del 23/06/1993.
625	ORGOSOLO (NU)	Inventario	ORGOSOLO	COMUNE DI ORGOSOLO 100,00%	59	47	2.127,00	nessuno	Il mappale è stato concesso in parte all'Azienda Foreste Demaniali con delibera C.C. n°42 del 23/06/1993. La parte rimanente è concessa ai pastori.	Determinazione n°209/2005 del 23/02/2005	ORGOSOLO	OCCUPATO	ORGOSOLO (NU)	Il mappale è stato concesso all'Azienda Foreste Demaniali con delibera C.C. n°42 del 23/06/1993.
626	ORGOSOLO (NU)	Inventario	ORGOSOLO	COMUNE DI ORGOSOLO 100,00%	59	48	10.268,00	nessuno	Il mappale è stato concesso in parte all'Azienda Foreste Demaniali con delibera C.C. n°42 del 23/06/1993. La parte rimanente è concessa ai pastori.	Determinazione n°209/2005 del 23/02/2005	ORGOSOLO	OCCUPATO	ORGOSOLO (NU)	Il mappale è stato concesso all'Azienda Foreste Demaniali con delibera C.C. n°42 del 23/06/1993.
627	ORGOSOLO (NU)	Inventario	ORGOSOLO	COMUNE DI ORGOSOLO 100,00%	59	49	6.872,00	nessuno	Il mappale è stato concesso in parte all'Azienda Foreste Demaniali con delibera C.C. n°42 del 23/06/1993. La parte rimanente è concessa ai pastori.	Determinazione n°209/2005 del 23/02/2005	ORGOSOLO	OCCUPATO	ORGOSOLO (NU)	Il mappale è stato concesso all'Azienda Foreste Demaniali con delibera C.C. n°42 del 23/06/1993.
628	ORGOSOLO (NU)	Inventario	ORGOSOLO	COMUNE DI ORGOSOLO 100,00%	59	50	563.254,00	nessuno	Il mappale è stato concesso in parte all'Azienda Foreste Demaniali con delibera C.C. n°42 del 23/06/1993. La parte rimanente è concessa ai pastori.	Determinazione n°209/2005 del 23/02/2005	ORGOSOLO	OCCUPATO	ORGOSOLO (NU)	Il mappale è stato concesso all'Azienda Foreste Demaniali con delibera C.C. n°42 del 23/06/1993.
629	ORGOSOLO (NU)	Inventario	ORGOSOLO	COMUNE DI ORGOSOLO 100,00%	60	1	1.444,00	nessuno	Concesso ai pastori secondo il regolamento d'uso approvato con Delibera Consiliare n°6 del 06/02/1978.	Determinazione n°209/2005 del 23/02/2005	ORGOSOLO	OCCUPATO	ORGOSOLO (NU)	Concesso ai pastori secondo il regolamento d'uso approvato con Delibera Consiliare n°6 del 06/02/1978.
630	ORGOSOLO (NU)	Inventario	ORGOSOLO	COMUNE DI ORGOSOLO 100,00%	60	2	47.126,00	nessuno	nessuno	Determinazione n°209/2005 del 23/02/2005	ORGOSOLO	OCCUPATO	ORGOSOLO (NU)	Il mappale è concesso fino al 2006 alla Coop. "Rinascita 70". Mancano gli atti.
631	ORGOSOLO (NU)	Inventario	ORGOSOLO	COMUNE DI ORGOSOLO 100,00%	60	3	514,00	nessuno	Concesso ai pastori secondo il regolamento d'uso approvato con Delibera Consiliare n°6 del 06/02/1978.	Determinazione n°209/2005 del 23/02/2005	ORGOSOLO	OCCUPATO	ORGOSOLO (NU)	Concesso ai pastori secondo il regolamento d'uso approvato con Delibera Consiliare n°6 del 06/02/1978.



REGIONE AUTÒNOMA DE SARDIGNA
REGIONE AUTONOMA DELLA SARDEGNA

ASSESSORADU DE S'AGRICOLTURA E REFORMA AGROPASTORALE
ASSESSORATO DELL'AGRICOLTURA E RIFORMA AGROPASTORALE
Direzione generale
Servizio Miglioramento dell'ambiente e dello spazio rurale

INVENTARIO TERRE CIVICHE														
n.	Beneficiario	Stato U.C.	Località	Intestazione	Foglio	Mappale	Superficie (mq)	Atto di aggiornamento	Atto Traslativo	Origine	Comune	Stato	Cobeneficiari	Foto Ispezione
632	ORGOSOLO (NU)	Inventario	ORGOSOLO	COMUNE DI ORGOSOLO 100,00%	60	4	3.926,00	nessuno	Concesso ai pastori secondo il regolamento d'uso approvato con Delibera Consiliare n°6 del 06/02/1978...	Determinazione n°209/2005 del 23/02/2005	ORGOSOLO	OCCUPATO	ORGOSOLO (NU)	Concesso ai pastori secondo il regolamento d'uso approvato con Delibera Consiliare n°6 del 06/02/1978...
633	ORGOSOLO (NU)	Inventario	ORGOSOLO	COMUNE DI ORGOSOLO 100,00% - MELEPASQUALE 100,00%	60	5	96,00	nessuno	Concesso ai pastori secondo il regolamento d'uso approvato con Delibera Consiliare n°6 del 06/02/1978...	Determinazione n°209/2005 del 23/02/2005	ORGOSOLO	OCCUPATO	ORGOSOLO (NU)	Concesso ai pastori secondo il regolamento d'uso approvato con Delibera Consiliare n°6 del 06/02/1978...
634	ORGOSOLO (NU)	Inventario	ORGOSOLO	COMUNE DI ORGOSOLO 100,00%	60	6	8.291,00	nessuno	Concesso ai pastori secondo il regolamento d'uso approvato con Delibera Consiliare n°6 del 06/02/1978...	Determinazione n°209/2005 del 23/02/2005	ORGOSOLO	OCCUPATO	ORGOSOLO (NU)	Concesso ai pastori secondo il regolamento d'uso approvato con Delibera Consiliare n°6 del 06/02/1978...
635	ORGOSOLO (NU)	Inventario	ORGOSOLO	COMUNE DI ORGOSOLO 100,00%	60	7	2.552,00	nessuno	Concesso ai pastori secondo il regolamento d'uso approvato con Delibera Consiliare n°6 del 06/02/1978...	Determinazione n°209/2005 del 23/02/2005	ORGOSOLO	OCCUPATO	ORGOSOLO (NU)	Concesso ai pastori secondo il regolamento d'uso approvato con Delibera Consiliare n°6 del 06/02/1978...
636	ORGOSOLO (NU)	Inventario	ORGOSOLO	COMUNE DI ORGOSOLO 100,00%	60	8	763,00	nessuno	Concesso ai pastori secondo il regolamento d'uso approvato con Delibera Consiliare n°6 del 06/02/1978...	Determinazione n°209/2005 del 23/02/2005	ORGOSOLO	OCCUPATO	ORGOSOLO (NU)	Concesso ai pastori secondo il regolamento d'uso approvato con Delibera Consiliare n°6 del 06/02/1978...
637	ORGOSOLO (NU)	Inventario	ORGOSOLO	COMUNE DI ORGOSOLO 100,00%	60	9	739,00	nessuno	Concesso ai pastori secondo il regolamento d'uso approvato con Delibera Consiliare n°6 del 06/02/1978...	Determinazione n°209/2005 del 23/02/2005	ORGOSOLO	OCCUPATO	ORGOSOLO (NU)	Concesso ai pastori secondo il regolamento d'uso approvato con Delibera Consiliare n°6 del 06/02/1978...
638	ORGOSOLO (NU)	Inventario	ORGOSOLO	COMUNE DI ORGOSOLO 100,00%	60	10	1.461,00	nessuno	Concesso ai pastori secondo il regolamento d'uso approvato con Delibera Consiliare n°6 del 06/02/1978...	Determinazione n°209/2005 del 23/02/2005	ORGOSOLO	OCCUPATO	ORGOSOLO (NU)	Concesso ai pastori secondo il regolamento d'uso approvato con Delibera Consiliare n°6 del 06/02/1978...
639	ORGOSOLO (NU)	Inventario	ORGOSOLO	COMUNE DI ORGOSOLO 100,00%	60	11	8.701,00	nessuno	nessuno	Determinazione n°209/2005 del 23/02/2005	ORGOSOLO	OCCUPATO	ORGOSOLO (NU)	Il mappale è concesso fino al 2006 alla Coop. "Rinascita 70". Mancano gli atti.
640	ORGOSOLO (NU)	Inventario	ORGOSOLO	COMUNE DI ORGOSOLO 100,00%	60	12	29.885,00	nessuno	nessuno	Determinazione n°209/2005 del 23/02/2005	ORGOSOLO	OCCUPATO	ORGOSOLO (NU)	Il mappale è concesso fino al 2006 alla Coop. "Rinascita 70". Mancano gli atti.
641	ORGOSOLO (NU)	Inventario	ORGOSOLO	COMUNE DI ORGOSOLO 100,00%	60	13	1.404,00	nessuno	Concesso ai pastori secondo il regolamento d'uso approvato con Delibera Consiliare n°6 del 06/02/1978...	Determinazione n°209/2005 del 23/02/2005	ORGOSOLO	OCCUPATO	ORGOSOLO (NU)	Concesso ai pastori secondo il regolamento d'uso approvato con Delibera Consiliare n°6 del 06/02/1978...
642	ORGOSOLO (NU)	Inventario	ORGOSOLO	COMUNE DI ORGOSOLO 100,00%	60	14	6.542,00	nessuno	Concesso ai pastori secondo il regolamento d'uso approvato con Delibera Consiliare n°6 del 06/02/1978...	Determinazione n°209/2005 del 23/02/2005	ORGOSOLO	OCCUPATO	ORGOSOLO (NU)	Concesso ai pastori secondo il regolamento d'uso approvato con Delibera Consiliare n°6 del 06/02/1978...
643	ORGOSOLO (NU)	Inventario	ORGOSOLO	COMUNE DI ORGOSOLO 100,00%	60	15	634,00	nessuno	Concesso ai pastori secondo il regolamento d'uso approvato con Delibera Consiliare n°6 del 06/02/1978...	Determinazione n°209/2005 del 23/02/2005	ORGOSOLO	OCCUPATO	ORGOSOLO (NU)	Concesso ai pastori secondo il regolamento d'uso approvato con Delibera Consiliare n°6 del 06/02/1978...
644	ORGOSOLO (NU)	Inventario	ORGOSOLO	COMUNE DI ORGOSOLO 100,00%	60	16	396,00	nessuno	Concesso ai pastori secondo il regolamento d'uso approvato con Delibera Consiliare n°6 del 06/02/1978...	Determinazione n°209/2005 del 23/02/2005	ORGOSOLO	OCCUPATO	ORGOSOLO (NU)	Concesso ai pastori secondo il regolamento d'uso approvato con Delibera Consiliare n°6 del 06/02/1978...
645	ORGOSOLO (NU)	Inventario	ORGOSOLO	COMUNE DI ORGOSOLO 100,00%	60	17	1.262,00	nessuno	Concesso ai pastori secondo il regolamento d'uso approvato con Delibera Consiliare n°6 del 06/02/1978...	Determinazione n°209/2005 del 23/02/2005	ORGOSOLO	OCCUPATO	ORGOSOLO (NU)	Concesso ai pastori secondo il regolamento d'uso approvato con Delibera Consiliare n°6 del 06/02/1978...
646	ORGOSOLO (NU)	Inventario	ORGOSOLO	COMUNE DI ORGOSOLO 100,00%	60	18	594,00	nessuno	Concesso ai pastori secondo il regolamento d'uso approvato con Delibera Consiliare n°6 del 06/02/1978...	Determinazione n°209/2005 del 23/02/2005	ORGOSOLO	OCCUPATO	ORGOSOLO (NU)	Concesso ai pastori secondo il regolamento d'uso approvato con Delibera Consiliare n°6 del 06/02/1978...



REGIONE AUTONOMA DE SARDIGNA
REGIONE AUTONOMA DELLA SARDEGNA

ASSESSORADU DE S'AGRICOLTURA E REFORMA AGROPASTORALE
ASSESSORATO DELL'AGRICOLTURA E RIFORMA AGROPASTORALE
Direzione generale
Servizio Miglioramento dell'ambiente e dello spazio rurale

INVENTARIO TERRE CIVICHE														
n.	Beneficiario	Stato U.C.	Località	Intestazione	Foglio	Mappale	Superficie (mq)	Atto di aggiornamento	Atto Traslativo	Origine	Comune	Stato	Cobeneficiari	Foto Ispezione
647	ORGOSOLO (NU)	Inventario	ORGOSOLO	COMUNE DI ORGOSOLO 100,00%	60	19	1.131,00	nessuno	Concesso ai pastori secondo il regolamento d'uso approvato con Delibera Consiliare n°6 del 06/02/1978...	Determinazione n°209/2005 del 23/02/2005	ORGOSOLO	OCCUPATO	ORGOSOLO (NU)	Concesso ai pastori secondo il regolamento d'uso approvato con Delibera Consiliare n°6 del 06/02/1978...
648	ORGOSOLO (NU)	Inventario	ORGOSOLO	COMUNE DI ORGOSOLO 100,00%	60	20	707,00	nessuno	Concesso ai pastori secondo il regolamento d'uso approvato con Delibera Consiliare n°6 del 06/02/1978...	Determinazione n°209/2005 del 23/02/2005	ORGOSOLO	OCCUPATO	ORGOSOLO (NU)	Concesso ai pastori secondo il regolamento d'uso approvato con Delibera Consiliare n°6 del 06/02/1978...
649	ORGOSOLO (NU)	Inventario	ORGOSOLO	COMUNE DI ORGOSOLO 100,00%	60	21	345,00	nessuno	Concesso ai pastori secondo il regolamento d'uso approvato con Delibera Consiliare n°6 del 06/02/1978...	Determinazione n°209/2005 del 23/02/2005	ORGOSOLO	OCCUPATO	ORGOSOLO (NU)	Concesso ai pastori secondo il regolamento d'uso approvato con Delibera Consiliare n°6 del 06/02/1978...
650	ORGOSOLO (NU)	Inventario	ORGOSOLO	COMUNE DI ORGOSOLO 100,00%	60	22	1.020,00	nessuno	Concesso ai pastori secondo il regolamento d'uso approvato con Delibera Consiliare n°6 del 06/02/1978...	Determinazione n°209/2005 del 23/02/2005	ORGOSOLO	OCCUPATO	ORGOSOLO (NU)	Concesso ai pastori secondo il regolamento d'uso approvato con Delibera Consiliare n°6 del 06/02/1978...
651	ORGOSOLO (NU)	Inventario	ORGOSOLO	COMUNE DI ORGOSOLO 100,00%	60	23	1.068,00	nessuno	nessuno	Determinazione n°209/2005 del 23/02/2005	ORGOSOLO	OCCUPATO	ORGOSOLO (NU)	Il mappale è concesso fino al 2006 alla Coop. "Rinascita 70". Mancano gli atti.
652	ORGOSOLO (NU)	Inventario	ORGOSOLO	COMUNE DI ORGOSOLO 100,00%	60	24	13.091,00	nessuno	nessuno	Determinazione n°209/2005 del 23/02/2005	ORGOSOLO	OCCUPATO	ORGOSOLO (NU)	Il mappale è concesso fino al 2006 alla Coop. "Rinascita 70". Mancano gli atti.
653	ORGOSOLO (NU)	Inventario	ORGOSOLO	COMUNE DI ORGOSOLO 100,00%	60	25	341,00	nessuno	Concesso ai pastori secondo il regolamento d'uso approvato con Delibera Consiliare n°6 del 06/02/1978...	Determinazione n°209/2005 del 23/02/2005	ORGOSOLO	OCCUPATO	ORGOSOLO (NU)	Concesso ai pastori secondo il regolamento d'uso approvato con Delibera Consiliare n°6 del 06/02/1978...
654	ORGOSOLO (NU)	Inventario	ORGOSOLO	COMUNE DI ORGOSOLO 100,00%	60	26	2.607,00	nessuno	Concesso ai pastori secondo il regolamento d'uso approvato con Delibera Consiliare n°6 del 06/02/1978...	Determinazione n°209/2005 del 23/02/2005	ORGOSOLO	OCCUPATO	ORGOSOLO (NU)	Concesso ai pastori secondo il regolamento d'uso approvato con Delibera Consiliare n°6 del 06/02/1978...
655	ORGOSOLO (NU)	Inventario	ORGOSOLO	COMUNE DI ORGOSOLO 100,00%	60	27	3.707,00	nessuno	Concesso ai pastori secondo il regolamento d'uso approvato con Delibera Consiliare n°6 del 06/02/1978...	Determinazione n°209/2005 del 23/02/2005	ORGOSOLO	OCCUPATO	ORGOSOLO (NU)	Concesso ai pastori secondo il regolamento d'uso approvato con Delibera Consiliare n°6 del 06/02/1978...
656	ORGOSOLO (NU)	Inventario	ORGOSOLO	COMUNE DI ORGOSOLO 100,00%	60	28	9.558,00	nessuno	nessuno	Determinazione n°209/2005 del 23/02/2005	ORGOSOLO	OCCUPATO	ORGOSOLO (NU)	Il mappale è concesso fino al 2006 alla Coop. "Rinascita 70". Mancano gli atti.
657	ORGOSOLO (NU)	Inventario	ORGOSOLO	COMUNE DI ORGOSOLO 100,00%	60	29	4.406,00	nessuno	nessuno	Determinazione n°209/2005 del 23/02/2005	ORGOSOLO	OCCUPATO	ORGOSOLO (NU)	Il mappale è concesso fino al 2006 alla Coop. "Rinascita 70". Mancano gli atti.
658	ORGOSOLO (NU)	Inventario	ORGOSOLO	COMUNE DI ORGOSOLO 100,00%	60	30	2.793,00	nessuno	Concesso ai pastori secondo il regolamento d'uso approvato con Delibera Consiliare n°6 del 06/02/1978...	Determinazione n°209/2005 del 23/02/2005	ORGOSOLO	OCCUPATO	ORGOSOLO (NU)	Concesso ai pastori secondo il regolamento d'uso approvato con Delibera Consiliare n°6 del 06/02/1978...
659	ORGOSOLO (NU)	Inventario	ORGOSOLO	COMUNE DI ORGOSOLO 100,00%	60	31	690,00	nessuno	Concesso ai pastori secondo il regolamento d'uso approvato con Delibera Consiliare n°6 del 06/02/1978...	Determinazione n°209/2005 del 23/02/2005	ORGOSOLO	OCCUPATO	ORGOSOLO (NU)	Concesso ai pastori secondo il regolamento d'uso approvato con Delibera Consiliare n°6 del 06/02/1978...
660	ORGOSOLO (NU)	Inventario	ORGOSOLO	COMUNE DI ORGOSOLO 100,00%	60	32	522,00	nessuno	Concesso ai pastori secondo il regolamento d'uso approvato con Delibera Consiliare n°6 del 06/02/1978...	Determinazione n°209/2005 del 23/02/2005	ORGOSOLO	OCCUPATO	ORGOSOLO (NU)	Concesso ai pastori secondo il regolamento d'uso approvato con Delibera Consiliare n°6 del 06/02/1978...
661	ORGOSOLO (NU)	Inventario	ORGOSOLO	COMUNE DI ORGOSOLO 100,00%	60	33	1.709,00	nessuno	Concesso ai pastori secondo il regolamento d'uso approvato con Delibera Consiliare n°6 del 06/02/1978...	Determinazione n°209/2005 del 23/02/2005	ORGOSOLO	OCCUPATO	ORGOSOLO (NU)	Concesso ai pastori secondo il regolamento d'uso approvato con Delibera Consiliare n°6 del 06/02/1978...



REGIONE AUTÒNOMA DE SARDIGNA
REGIONE AUTONOMA DELLA SARDEGNA

ASSESSORADU DE S'AGRICOLTURA E REFORMA AGROPASTORALE
ASSESSORATO DELL'AGRICOLTURA E RIFORMA AGROPASTORALE
Direzione generale
Servizio Miglioramento dell'ambiente e dello spazio rurale

INVENTARIO TERRE CIVICHE														
n.	Beneficiario	Stato U.C.	Località	Intestazione	Foglio	Mappale	Superficie (mq)	Atto di aggiornamento	Atto Traslativo	Origine	Comune	Stato	Cobeneficiari	Foto Ispezione
662	ORGOSOLO (NU)	Inventario	ORGOSOLO	COMUNE DI ORGOSOLO 100,00%	60	34	498.827,00	nessuno	nessuno	Determinazione n°209/2005 del 23/02/2005	ORGOSOLO	OCCUPATO	ORGOSOLO (NU)	Il mappale è concesso fino al 2006 alla Coop. "Rinascita 70". Mancano gli atti.
663	ORGOSOLO (NU)	Inventario	ORGOSOLO	COMUNE DI ORGOSOLO 100,00%	60	35	1.228,00	nessuno	Concesso ai pastori secondo il regolamento d'uso approvato con Delibera Consiliare n°6 del 06/02/1978..	Determinazione n°209/2005 del 23/02/2005	ORGOSOLO	OCCUPATO	ORGOSOLO (NU)	Concesso ai pastori secondo il regolamento d'uso approvato con Delibera Consiliare n°6 del 06/02/1978..
664	ORGOSOLO (NU)	Inventario	ORGOSOLO	COMUNE DI ORGOSOLO 100,00%	60	36	2.383,00	nessuno	Concesso ai pastori secondo il regolamento d'uso approvato con Delibera Consiliare n°6 del 06/02/1978..	Determinazione n°209/2005 del 23/02/2005	ORGOSOLO	OCCUPATO	ORGOSOLO (NU)	Concesso ai pastori secondo il regolamento d'uso approvato con Delibera Consiliare n°6 del 06/02/1978..
665	ORGOSOLO (NU)	Inventario	ORGOSOLO	COMUNE DI ORGOSOLO 100,00%	60	37	1.605,00	nessuno	Concesso ai pastori secondo il regolamento d'uso approvato con Delibera Consiliare n°6 del 06/02/1978..	Determinazione n°209/2005 del 23/02/2005	ORGOSOLO	OCCUPATO	ORGOSOLO (NU)	Concesso ai pastori secondo il regolamento d'uso approvato con Delibera Consiliare n°6 del 06/02/1978..
666	ORGOSOLO (NU)	Inventario	ORGOSOLO	COMUNE DI ORGOSOLO 100,00%	60	38	18.778,00	nessuno	nessuno	Determinazione n°209/2005 del 23/02/2005	ORGOSOLO	OCCUPATO	ORGOSOLO (NU)	Il mappale è concesso fino al 2006 alla Coop. "Rinascita 70". Mancano gli atti.
667	ORGOSOLO (NU)	Inventario	ORGOSOLO	COMUNE DI ORGOSOLO 100,00%	60	39	4.864,00	nessuno	nessuno	Determinazione n°209/2005 del 23/02/2005	ORGOSOLO	OCCUPATO	ORGOSOLO (NU)	Il mappale è concesso fino al 2006 alla Coop. "Rinascita 70". Mancano gli atti.
668	ORGOSOLO (NU)	Inventario	ORGOSOLO	COMUNE DI ORGOSOLO 100,00%	60	40	4.752,00	nessuno	nessuno	Determinazione n°209/2005 del 23/02/2005	ORGOSOLO	OCCUPATO	ORGOSOLO (NU)	Il mappale è concesso fino al 2006 alla Coop. "Rinascita 70". Mancano gli atti.
669	ORGOSOLO (NU)	Inventario	ORGOSOLO	COMUNE DI ORGOSOLO 100,00%	60	41	7.078,00	nessuno	nessuno	Determinazione n°209/2005 del 23/02/2005	ORGOSOLO	OCCUPATO	ORGOSOLO (NU)	Il mappale è concesso fino al 2006 alla Coop. "Rinascita 70". Mancano gli atti.
670	ORGOSOLO (NU)	Inventario	ORGOSOLO	COMUNE DI ORGOSOLO 100,00%	60	42	2.271,00	nessuno	Concesso ai pastori secondo il regolamento d'uso approvato con Delibera Consiliare n°6 del 06/02/1978..	Determinazione n°209/2005 del 23/02/2005	ORGOSOLO	OCCUPATO	ORGOSOLO (NU)	Concesso ai pastori secondo il regolamento d'uso approvato con Delibera Consiliare n°6 del 06/02/1978..
671	ORGOSOLO (NU)	Inventario	ORGOSOLO	COMUNE DI ORGOSOLO 100,00%	60	43	1.536.500,00	nessuno	nessuno	Determinazione n°209/2005 del 23/02/2005	ORGOSOLO	OCCUPATO	ORGOSOLO (NU)	Il mappale è concesso fino al 2006 alla Coop. "Rinascita 70". Mancano gli atti.
672	ORGOSOLO (NU)	Inventario	ORGOSOLO	COMUNE DI ORGOSOLO 100,00%	60	44	76.953,00	nessuno	nessuno	Determinazione n°209/2005 del 23/02/2005	ORGOSOLO	OCCUPATO	ORGOSOLO (NU)	Il mappale è concesso fino al 2006 alla Coop. "Rinascita 70". Mancano gli atti.
673	ORGOSOLO (NU)	Inventario	ORGOSOLO	COMUNE DI ORGOSOLO 100,00%	60	45	297.085,00	nessuno	nessuno	Determinazione n°209/2005 del 23/02/2005	ORGOSOLO	OCCUPATO	ORGOSOLO (NU)	Il mappale è concesso fino al 2006 alla Coop. "Rinascita 70". Mancano gli atti.
674	ORGOSOLO (NU)	Inventario	ORGOSOLO	COMUNE DI ORGOSOLO 100,00%	60	46	6.798,00	nessuno	nessuno	Determinazione n°209/2005 del 23/02/2005	ORGOSOLO	OCCUPATO	ORGOSOLO (NU)	Il mappale è concesso fino al 2006 alla Coop. "Rinascita 70". Mancano gli atti.
675	ORGOSOLO (NU)	Inventario	ORGOSOLO	COMUNE DI ORGOSOLO 100,00%	60	47	1.741,00	nessuno	Concesso ai pastori secondo il regolamento d'uso approvato con Delibera Consiliare n°6 del 06/02/1978..	Determinazione n°209/2005 del 23/02/2005	ORGOSOLO	OCCUPATO	ORGOSOLO (NU)	Concesso ai pastori secondo il regolamento d'uso approvato con Delibera Consiliare n°6 del 06/02/1978..
676	ORGOSOLO (NU)	Inventario	ORGOSOLO	COMUNE DI ORGOSOLO 100,00%	60	48	48.640,00	nessuno	nessuno	Determinazione n°209/2005 del 23/02/2005	ORGOSOLO	OCCUPATO	ORGOSOLO (NU)	Il mappale è concesso fino al 2006 alla Coop. "Rinascita 70". Mancano gli atti.
677	ORGOSOLO (NU)	Inventario	ORGOSOLO	COMUNE DI ORGOSOLO 100,00%	60	49	28.344,00	nessuno	nessuno	Determinazione n°209/2005 del 23/02/2005	ORGOSOLO	OCCUPATO	ORGOSOLO (NU)	Il mappale è concesso fino al 2006 alla Coop. "Rinascita 70". Mancano gli atti.
678	ORGOSOLO (NU)	Inventario	ORGOSOLO	COMUNE DI ORGOSOLO 100,00%	60	50	21.885,00	nessuno	nessuno	Determinazione n°209/2005 del 23/02/2005	ORGOSOLO	OCCUPATO	ORGOSOLO (NU)	Il mappale è concesso fino al 2006 alla Coop. "Rinascita 70". Mancano gli atti.



REGIONE AUTONOMA DE SARDIGNA
REGIONE AUTONOMA DELLA SARDEGNA

ASSESSORADU DE S'AGRICOLTURA E REFORMA AGROPASTORALE
ASSESSORATO DELL'AGRICOLTURA E RIFORMA AGROPASTORALE

Direzione generale

Servizio Miglioramento dell'ambiente e dello spazio rurale

INVENTARIO TERRE CIVICHE														
n.	Beneficiario	Stato U.C.	Località	Intestazione	Foglio	Mappale	Superficie (mq)	Atto di aggiornamento	Atto Traslativo	Origine	Comune	Stato	Cobeneficiari	Foto Ispezione
679	ORGOSOLO (NU)	Inventario	ORGOSOLO	COMUNE DI ORGOSOLO 100,00%	60	51	113.923,00	nessuno	nessuno	Determinazione n°209/2005 del 23/02/2005	ORGOSOLO	OCCUPATO	ORGOSOLO (NU)	Il mappale è concesso fino al 2006 alla Coop. "Rinascita 70". Mancano gli atti.
680	ORGOSOLO (NU)	Inventario	ORGOSOLO	COMUNE DI ORGOSOLO 100,00%	60	52	1.568.963,00	nessuno	nessuno	Determinazione n°209/2005 del 23/02/2005	ORGOSOLO	OCCUPATO	ORGOSOLO (NU)	in concessione; Dalla visura e dal file fornito dalla regione il mapp. risulta con una sup.1568963 invece dalla determina risulta mq1568563
681	ORGOSOLO (NU)	Inventario	ORGOSOLO	COMUNE DI ORGOSOLO 100,00%	60	53	205.393,00	nessuno	nessuno	Determinazione n°209/2005 del 23/02/2005	ORGOSOLO	OCCUPATO	ORGOSOLO (NU)	Il mappale è concesso fino al 2006 alla Coop. "Rinascita 70". Mancano gli atti.
682	ORGOSOLO (NU)	Inventario	ORGOSOLO	COMUNE DI ORGOSOLO 100,00%	60	54	4.358,00	nessuno	nessuno	Determinazione n°209/2005 del 23/02/2005	ORGOSOLO	OCCUPATO	ORGOSOLO (NU)	Il mappale è concesso fino al 2006 alla Coop. "Rinascita 70". Mancano gli atti.
683	ORGOSOLO (NU)	Inventario	ORGOSOLO	COMUNE DI ORGOSOLO 100,00%	60	55	4.374,00	nessuno	nessuno	Determinazione n°209/2005 del 23/02/2005	ORGOSOLO	OCCUPATO	ORGOSOLO (NU)	Il mappale è concesso fino al 2006 alla Coop. "Rinascita 70". Mancano gli atti.
684	ORGOSOLO (NU)	Inventario	ORGOSOLO	COMUNE DI ORGOSOLO 100,00%	60	56	14.566,00	nessuno	nessuno	Determinazione n°209/2005 del 23/02/2005	ORGOSOLO	OCCUPATO	ORGOSOLO (NU)	Il mappale è concesso fino al 2006 alla Coop. "Rinascita 70". Mancano gli atti.
685	ORGOSOLO (NU)	Inventario	ORGOSOLO	COMUNE DI ORGOSOLO 100,00%	60	57	31.780,00	nessuno	nessuno	Determinazione n°209/2005 del 23/02/2005	ORGOSOLO	OCCUPATO	ORGOSOLO (NU)	Il mappale è concesso fino al 2006 alla Coop. "Rinascita 70". Mancano gli atti.
686	ORGOSOLO (NU)	Inventario	ORGOSOLO	MUSINADIEGO 100,00% - MOROSALVATORE 100,00% - COMUNE DI ORGOSOLO 100,00% MOROMICHELÀ 100,00% - MUSINARAFÀELE 100,00%	72	4	24.183,00	nessuno	nessuno	Determinazione n°209/2005 del 23/02/2005	ORGOSOLO	OCCUPATO	ORGOSOLO (NU)	Utilizzato dai possessori contestati.
687	ORGOSOLO (NU)	Inventario	ORGOSOLO	COMUNE DI ORGOSOLO 100,00% - COSSU GIOVANNI ANTONIO 50,00% - MEREUGIUSEPPE 50,00% - MUSCAUMARIANGELA 50,00% - MUSCAUNICOLO 50,00% - TOLLUMARIA GIOVANNA 100,00% - TOLLUPASQUALE 100,00%	72	9	45.980,00	nessuno	nessuno	Determinazione n°209/2005 del 23/02/2005	ORGOSOLO	OCCUPATO	ORGOSOLO (NU)	Utilizzato dai possessori contestati.
688	ORGOSOLO (NU)	Inventario	ORGOSOLO	MUSCAUMARIANGELA 50,00% - MUSCAUNICOLO 50,00% - COSSU GIOVANNI ANTONIO 50,00% - MEREUGIUSEPPE 50,00% - TOLLUMARIA GIOVANNA 100,00% - TOLLUPASQUALE 100,00% - COMUNE DI ORGOSOLO 100,00%	72	11	27.466,00	nessuno	nessuno	Determinazione n°209/2005 del 23/02/2005	ORGOSOLO	OCCUPATO	ORGOSOLO (NU)	Utilizzato dai possessori contestati. Mancano gli atti.
689	ORGOSOLO (NU)	Inventario	ORGOSOLO	COMUNE DI ORGOSOLO 100,00% - E PIU' 100,00%	72	13	34.032,00	nessuno	nessuno	Determinazione n°209/2005 del 23/02/2005	ORGOSOLO	OCCUPATO	ORGOSOLO (NU)	Utilizzato dai possessori contestati. Mancano gli atti.
690	ORGOSOLO (NU)	Inventario	ORGOSOLO	COMUNE DI ORGOSOLO 100,00% - MOROMICHELÀ 100,00% - MUSINARAFÀELE 100,00% - MUSINADIEGO 100,00% - MOROSALVATORE 100,00%	72	15	21.508,00	nessuno	nessuno	Determinazione n°209/2005 del 23/02/2005	ORGOSOLO	OCCUPATO	ORGOSOLO (NU)	Utilizzato dai possessori contestati. Mancano gli atti.
691	ORGOSOLO (NU)	Inventario	ORGOSOLO	BASSUCOSTANTINO 100,00% - E PIU' 100,00%	72	16	7.159,00	nessuno	nessuno	Determinazione n°209/2005 del 23/02/2005	ORGOSOLO	OCCUPATO	ORGOSOLO (NU)	Utilizzato dai possessori contestati. Mancano gli atti.

ALLEGATO 2: INVENTARIO TERRE CIVICHE COMUNE DI OLIENA

Sped. in A.P. - Art. 2 comma 20/c legge 662/96 - Filiale di Cagliari

REPUBBLICA ITALIANA

BOLLETTINO UFFICIALE

DELLA REGIONE AUTONOMA DELLA SARDEGNA

Parte PRIMA e SECONDA

Cagliari, lunedì 19 dicembre 2005

Si pubblica ogni decade ed eccezionalmente quando occorre esclusi i giorni festivi

DIREZIONE REDAZIONE E AMMINISTRAZIONE PRESSO LA PRESIDENZA DELLA REGIONE - CAGLIARI V. Nazario Sauro, 9 - Tel. 070 6061

PREZZI E CONDIZIONI DI ABBONAMENTO E VENDITA - a) abbonamento (anno solare); Parti I e II (esclusi i supplementi straordinari) Euro 51,65; Parti I e II (inclusi i supplementi straordinari) Euro 180,76; Parte III Euro 77,47. Il termine utile per la sottoscrizione degli abbonamenti scade il 28 febbraio; entro tale termine saranno inviati ai sottoscrittori, nei limiti delle disponibilità di magazzino, i fascicoli arretrati dell'anno in corso. Eventuali abbonamenti sottoscritti dopo il 28 febbraio e, in ogni caso, prima del 30 giugno non danno diritto all'invio dei fascicoli arretrati. I versamenti per abbonamento effettuati dopo il 30 giugno si considerano validi per l'anno solare successivo, salvo conguaglio. La sostituzione di fascicoli disguidati è subordinata alla richiesta scritta ed alla trasmissione, entro 30 giorni, della relativa fascetta di abbonamento. - b) vendita a fascicoli separati: Parti I e II Euro 1,03, Parte III Euro 1,81, Supplementi ordinari e straordinari: Euro 0,52 ogni sedicesimo (sedici pagine) o frazione di esso; i fascicoli relativi ad anni arretrati, il doppio del prezzo indicato in copertina. Eventuali richieste saranno soddisfatte secondo la disponibilità di magazzino. I prezzi di cui alle lettere a) e b) sono raddoppiati per l'estero, esclusi i paesi dell'Unione Europea. L'importo degli abbonamenti deve essere versato esclusivamente sul c/c postale n. 206094, intestato al Bollettino Ufficiale della Regione Autonoma della Sardegna - Cagliari; nello stesso c/c va altresì versato l'importo dei singoli fascicoli i quali verranno consegnati presso la Direzione del Bollettino Ufficiale stesso, in via Nazario Sauro, n. 9.

AVVERTENZE - Il Bollettino Ufficiale della Regione Autonoma della Sardegna è suddiviso in tre parti: nella PRIMA parte sono pubblicati tutte le leggi e i regolamenti della Regione, i decreti del Presidente della Regione e quelli degli Assessori - integralmente o in sunto - che possono interessare la generalità dei cittadini, nonché le disposizioni e i comunicati emanati dal Presidente della Regione e del Consiglio e dagli Assessori; nella SECONDA parte sono pubblicati le leggi e i decreti dello Stato che interessano la Regione, le circolari la cui divulgazione sia ritenuta opportuna e gli annunci ed avvisi prescritti dalle leggi e dai regolamenti vigenti nella Regione; nella TERZA sono pubblicati gli annunci e gli avvisi di cui per legge era obbligatoria la pubblicazione nei soppressi fogli annunci legali delle Province e quelli liberamente richiesti dagli interessati, ovvero prescritti dalle leggi dello Stato.

N. 18

ASSESSORATO DELL'AGRICOLTURA E RIFORMA AGRO-PASTORALE

SERVIZIO AFFARI LEGALI, CONTROLLO ENTI ED USI CIVICI

L.R. 14.3.1994, n. 12 - art. 5. Accertamento Terre civiche

ESTRATTI DETERMINAZIONI nn. 166 del 16.2.2005 - Comune di Gairo
210 del 23.2.2005 - Comune di Portoscuso
211 del 23.2.2005 - Comune di Perdasdefogu
213 del 23.2.2005 - Comune di Villasalto
218 del 23.2.2005 - Comune di Monti
219 del 23.2.2005 - Comune di Musei
221 del 23.2.2005 - Comune di Nurri
223 del 23.2.2005 - Comune di Nurachi
226 del 23.2.2005 - Comune di Bauladu
228 del 23.2.2005 - Comune di Oliena
229 del 23.2.2005 - Comune di Oniferi
230 del 23.2.2005 - Comune di Girasole
231 del 23.2.2005 - Comune di Gesico
233 del 23.2.2005 - Comune di Lula
301 del 25.2.2005 - Comune di Simaxis
302 del 25.2.2005 - Comune di Sindia
303 del 25.2.2005 - Comune di Solarussa

ASSESSORATO DELL'AGRICOLTURA
E RIFORMA AGRO-PASTORALE
SERVIZIO AFFARI LEGALI,
CONTROLLO ENTI ED USI CIVICI
ESTRATTO DETERMINAZIONE DEL DIRETTORE
DEL SERVIZIO 16 febbraio 2005, n. 166

Comune di Gairo, accertamento terre civiche ai
sensi dell'art. 5 della L.R. 14.03.1994, n. 12.

Il Direttore del Servizio
Omissis
Determina
Art. 1

I terreni del Comune di sotto elencati sono Terre
Civiche e vengono aperti all'uso accertato agli abitan-
ti residenti nel Comune di Gairo

Località	Foglio	Mappale	Superficie (mq)	Qualità	Note
Conca Su Porcu	1	1	694170	Pascolo cespugliato	

Località	Foglio	Mappale	Superficie (mq)	Qualità	Note
Lettini	1	2	179955	Bosco alto	
Sa Conca De S'Orroli	1	3	7100	Bosco alto	
Lettini	1	4	67440	Bosco alto	
Pinnau	1	5	1107540	Pascolo cespugliato	
Lettini	1	6	34770	Pascolo cespugliato	
Su Oddeu	1	7	1058655	Pascolo cespugliato	
Su Oddeu	1	8	47405	Pascolo cespugliato	
Su Oddeu	1	9	14305	Pascolo cespugliato	
Lettini	1	10	104535	Bosco alto	
Pinnau	2	1	1354660	Pascolo cespugliato	
Lettini	3	1	18595	Bosco alto	
Lettini	3	2	293565	Pascolo cespugliato	
Lettini	3	3	7295	Bosco alto	
Costa Sa Pira	3	4	5450	Bosco alto	
Costa Sa Pira	3	5	14235	Bosco alto	
Costa Sa Pira	3	6	2095	Bosco alto	
Arretilis	3	7	584750	Incolto produttivo	
Costa Sa Pira	3	8	90	Bosco alto	
Costa Sa Pira	3	9	230	Bosco alto	
Costa Sa Pira	3	10	17310	Bosco alto	
Perda Liana	3	11	1855	Pascolo cespugliato	
Perda Liana	3	12	2895	Pascolo cespugliato	

Località	Foglio	Mappale	Superficie (mq)	Qualità	Note
Perda Liana	3	13	6605	Bosco alto	
Arretilis	3	14	8505	Bosco alto	
Arretilis	3	15	495980	Pascolo cespugliato	
Perda Liana	3	16	11680	Pascolo cespugliato	
Costa Sa Pira	3	17	656835	Pascolo cespugliato	
Perda Liana	3	18	13320	Pascolo cespugliato	
Arretilis	3	19	63580	Pascolo cespugliato	
Perda Liana	4	1	1141190	Pascolo cespugliato	
Perda Liana	4	2	14230	Bosco alto	
Perda Liana	4	3	7585	Bosco alto	
Perda Liana	4	4	3074815	Pascolo cespugliato	
Baccu e piras	4	5	190	Pascolo cespugliato	
Fenarbu	5	1	5205	Bosco alto	
Fenarbu	5	2	71160	Bosco alto	
Baccu Orrù	5	3	270	Incolto produttivo	
Baccu Orrù	5	4	739910	Pascolo cespugliato	
Genna Tuvera	5	5	254050	Pascolo cespugliato	
Piseddu	5	6	80990	Pascolo cespugliato	
Baccu Orrù	5	7	3335	Pascolo cespugliato	
Baccu Orrù	5	8	12010	Pascolo cespugliato	
Baccu Orrù	5	9	3970	Pascolo cespugliato	
Piseddu	5	10	713090	Pascolo cespugliato	

Località	Foglio	Mappale	Superficie (mq)	Qualità	Note
Genna Filixi	5	11	26465	Bosco alto	
Piseddu	5	12	524955	Pascolo cespugliato	
Genna Filixi	5	13	104885	Bosco alto	
Genna Filixi	5	14	67040	Bosco alto	
Fenarbu	5	15	1173385	Incolto produttivo	
Genna Filixi	5	16	996075	Pascolo cespugliato	
Sa Mela	6	1	22205	Bosco alto	
Sa Mela	6	2	26230	Bosco alto	
Serra Sa Nuxi	6	3	250455	Bosco alto	
Serra Sa Nuxi	6	4	3663825	Pascolo cespugliato	
Bau Interfrumini	6	5	1820	Pascolo cespugliato	
Bau Interfrumini	6	6	90615	Bosco alto	
Monte Ilixi	6	7	54475	Bosco alto	
Monte Ilixi	6	8	17070	Bosco alto	
Serra Sa Taula	6	9	10825	Bosco alto	
Serra Sa Taula	6	10	5120	Bosco alto	
Serra Sa Taula	6	11	13805	Bosco alto	
Serra Sa Taula	6	12	15	Bosco alto	
Sa Modizzi	7	1	540	Pascolo cespugliato	
Sa Modizzi	7	2	8100	Pascolo cespugliato	
Sa Modizzi	7	3	9890	Pascolo cespugliato	
Sa Modizzi	7	4	63230	Pascolo cespugliato	

Località	Foglio	Mappale	Superficie (mq)	Qualità	Note
Sa Modizzi	7	8	230	Pascolo cespugliato	
Sa Modizzi	7	10	12320	Bosco alto	
Sa Modizzi	7	11	29405	Bosco alto	
Sa Modizzi	7	12	925100	Pascolo cespugliato	
S'Accuzzadorgiu	7	13	10910	Bosco alto	
S'Accuzzadorgiu	7	14	3205	Bosco alto	
S'Accuzzadorgiu	7	15	10765	Bosco alto	
Sa Marzigusa	7	17	13940	Bosco alto	
Sa Marzigusa	7	18	68555	Bosco alto	
Sa Marzigusa	7	19	48535	Bosco alto	
S'Accuzzadorgiu	7	20	251045	Pascolo cespugliato	
S'Accuzzadorgiu	7	21	8710	Bosco alto	
Baccu Nieddu	7	22	95510	Bosco alto	
Sa Marzigusa	7	23	246750	Pascolo cespugliato	
Spalana	7	24	9540	Bosco alto	
Baccu Nieddu	7	27	248780	Bosco alto	
Sa Marzigusa	7	28	47165	Bosco alto	
Sa Marzigusa	7	29	5820	Bosco alto	
Spalana	7	30	104680	Pascolo cespugliato	
Cobingius	7	31	35335	Bosco alto	
Cobingius	7	32	42680	Bosco alto	
Spalana	7	33	231240	Pascolo cespugliato	

Località	Foglio	Mappale	Superficie (mq)	Qualità	Note
Cobingius	7	37	546610	Pascolo cespugliato	
Bruncu Su Espuru	7	38	28270	Bosco alto	
Bruncu Su Espuru	7	39	16370	Pascolo cespugliato	
Bruncu Su Espuru	7	40	2735	Bosco alto	
Bruncu Su Espuru	7	41	10495	Bosco alto	
Bruncu Su Espuru	7	42	31770	Bosco alto	
Bruncu Su Espuru	7	43	203860	Bosco alto	
Bruncu Su Espuru	7	44	197540	Pascolo cespugliato	
Baccu Nieddu	7	47	125800	Pascolo cespugliato	
Spalana	7	48	25385	Bosco alto	
Spalana	7	49	1990	Bosco alto	
Spalana	7	50	32920	Pascolo cespugliato	
Spalana	7	52	18290	Pascolo cespugliato	
Bruncu Su Espuru	7	53	9590	Bosco alto	
S'Alina/Lepercei	8	1	1427462	Pascolo cespugliato	
Lepercei	8	2	251291	Bosco alto	
Coa e Mola	8	3	972695	Bosco alto	
Coa e Mola	8	4	2685	Pascolo cespugliato	
Coa e Mola	8	5	190	Pascolo cespugliato	
Lepercei	8	8	12165	Bosco alto	
Lepercei	8	9	59	Bosco alto	
Lepercei	8	10	393	Pascolo cespugliato	

Località	Foglio	Mappale	Superficie (mq)	Qualità	Note
Perda Pisu	9	1	48001	Pascolo cespugliato	
Fluminndendula	9	2	11875	Bosco alto	
Fluminndendula	9	3	183460	Pascolo cespugliato	
Fluminndendula	9	4	9065	Pascolo cespugliato	
Fluminndendula	9	5	7865	Pascolo cespugliato	
Fluminndendula	9	6	78835	Bosco alto	
Perda Pisu	9	7	1983377	Bosco alto	
Perda Pisu	9	8	360	Incolto produttivo	
Serra Sa Mela	9	9	9280	Pascolo cespugliato	
Perda Pisu	9	10	99	Pascolo cespugliato	
Perda Pisu	9	11	1133	Bosco alto	
Perda Pisu	9	12	874	Bosco alto	
Perda Pisu	9	13	653	Bosco alto	
Perda Pisu	9	14	1970	Bosco alto	
Perda Pisu	9	15	1273	Bosco alto	
Taccu	10	1	603390	Pascolo cespugliato	
Capu De Abba	10	2	425	Orto irriguo	
Capu De Abba	10	3	1420	Orto irriguo	
"Taccu-Capu De Abba-	10	4	3239748	Incolto produttivo	
Mattedi-Taccu Arbara"	10	5	40065	Pascolo	
Capu De Abba	10	8	214950	Incolto produttivo	
Capu De Abba	11	2	127510	Pascolo cespugliato	

Località	Foglio	Mappale	Superficie (mq)	Qualità	Note
Abba Frida	11	61	550	Pascolo	
Abba Frida	11	108	1650	Pascolo	
Abba Frida	11	110	305	Pascolo	
Abba Frida	11	251	112230	Pascolo cespugliato	
Perdu Arli	11	260	130	Pascolo cespugliato	
Abba Frida	11	261	1978	Pascolo cespugliato	
Abba Frida	11	262	275	Incolto produttivo	
Sa Sedda e Sa Pala	11	263	3015	Incolto produttivo	
Sa Sedda e Sa Pala	11	264	2480	Incolto produttivo	
Sa Sedda e Sa Pala	11	265	775	Incolto produttivo	
Sa Sedda e Sa Pala	11	266	17105	Incolto produttivo	
Sa Sedda e Sa Pala	11	267		Pascolo	Occupato dalle Ferrovie della Srdagna
Taqisara	11	316	16978	Incolto sterile	
Taqisara	11	317	95	Fabbricato rurale	Occupato da fabbricato di proprietà privata
Taqisara	11	318	53	Fabbricato rurale	Occupato da fabbricato di proprietà privata
Taqisara	11	319	95	Fabbricato rurale	Occupato da fabbricato di proprietà privata
Taqisara	11	320	95	Fabbricato rurale	Occupato da fabbricato di proprietà privata
Taqisara	11	321	53	Fabbricato rurale	Occupato da fabbricato di proprietà privata
Taqisara	11	322	95	Fabbricato rurale	Occupato da fabbricato di proprietà privata
Taqisara	11	323	95	Fabbricato rurale	Occupato da fabbricato di proprietà privata

Località	Foglio	Mappale	Superficie (mq)	Qualità	Note
Taquisara	11	324	53	Fabbricato rurale	Occupato da fabbricato di proprietà privata
Taquisara	11	325	95	Fabbricato rurale	Occupato da fabbricato di proprietà privata
Taquisara	11	326	95	Fabbricato rurale	Occupato da fabbricato di proprietà privata
Taquisara	11	327	53	Fabbricato rurale	Occupato da fabbricato di proprietà privata
Taquisara	11	328	95	Fabbricato rurale	Occupato da fabbricato di proprietà privata
Taquisara	11	329	95	Fabbricato rurale	Occupato da fabbricato di proprietà privata
Taquisara	11	330	53	Fabbricato rurale	Occupato da fabbricato di proprietà privata
Taquisara	11	331	95	Fabbricato rurale	Occupato da fabbricato di proprietà privata
Taquisara	11	332	95	Fabbricato rurale	Occupato da fabbricato di proprietà privata
Taquisara	11	333	53	Fabbricato rurale	Occupato da fabbricato di proprietà privata
Taquisara	11	334	95	Fabbricato rurale	Occupato da fabbricato di proprietà privata
Taquisara	11	335	103	Fabbricato rurale	Occupato da fabbricato di proprietà privata
Taquisara	11	374	95	Fabbricato rurale	Occupato da fabbricato di proprietà privata
Taquisara	11	375	95	Fabbricato rurale	Occupato da fabbricato di proprietà privata
Taquisara	11	376	53	Fabbricato rurale	Occupato da fabbricato di proprietà privata
Taquisara	11	377	25	Fabbricato rurale	Occupato da fabbricato di proprietà privata
Taquisara	11	378	95	Fabbricato rurale	Occupato da fabbricato di proprietà privata
Taquisara	11	379	53	Fabbricato rurale	Occupato da fabbricato di proprietà privata

Località	Foglio	Mappale	Superficie (mq)	Qualità	Note
Taquisara	11	380	25	Fabbricato rurale	Occupato da fabbricato di proprietà privata
Taquisara	11	381	95	Fabbricato rurale	Occupato da fabbricato di proprietà privata
Taquisara	11	382	53	Fabbricato rurale	Occupato da fabbricato di proprietà privata
Taquisara	11	383	95	Fabbricato rurale	Occupato da fabbricato di proprietà privata
Taquisara	11	384	95	Fabbricato rurale	Occupato da fabbricato di proprietà privata
Taquisara	11	385	53	Fabbricato rurale	Occupato da fabbricato di proprietà privata
Taquisara	11	386	95	Fabbricato rurale	Occupato da fabbricato di proprietà privata
Taquisara	11	387	95	Fabbricato rurale	Occupato da fabbricato di proprietà privata
Taquisara	11	388	53	Fabbricato rurale	Occupato da fabbricato di proprietà privata
Taquisara	11	389	95	Fabbricato rurale	Occupato da fabbricato di proprietà privata
Taquisara	11	390	95	Fabbricato rurale	Occupato da fabbricato di proprietà privata
Taquisara	11	391	53	Fabbricato rurale	Occupato da fabbricato di proprietà privata
Taquisara	11	392	95	Fabbricato rurale	Occupato da fabbricato di proprietà privata
Taquisara	11	393	95	Fabbricato rurale	Occupato da fabbricato di proprietà privata
Taquisara	11	394	53	Fabbricato rurale	Occupato da fabbricato di proprietà privata
Taquisara	11	395	95	Fabbricato rurale	Occupato da fabbricato di proprietà privata
Taquisara	11	396	95	Fabbricato rurale	Occupato da fabbricato di proprietà privata
Taquisara	11	397	53	Fabbricato rurale	Occupato da fabbricato di proprietà privata

Località	Foglio	Mappale	Superficie (mq)	Qualità	Note
Taquisara	11	398	95	Fabbricato rurale	Occupato da fabbricato di proprietà privata
Taquisara	11	399	95	Fabbricato rurale	Occupato da fabbricato di proprietà privata
Taquisara	11	400	53	Fabbricato rurale	Occupato da fabbricato di proprietà privata
Taquisara	11	401	1480	Pascolo cespugliato	
Taquisara	11	408	225	Fabbricato rurale	
Taquisara	11	424	12640	Incolto produttivo	Non identificato in mappa e sul posto
Taquisara	11	425	4168	Incolto produttivo	Non identificato in mappa e sul posto
Taquisara	11	426	223	Incolto produttivo	Non identificato in mappa e sul posto
Taquisara	11	427	29	Incolto produttivo	Non identificato in mappa e sul posto
Taquisara	11	428	820	Incolto produttivo	Non identificato in mappa e sul posto
Taquisara	11	429	807	Incolto produttivo	Non identificato in mappa e sul posto
Taquisara	11	440	5240	Incolto sterile	Non identificato in mappa e sul posto
"Taquisara-	11	445	738489	Incolto produttivo	
Sa sedda e Sa Pala"	11	446	456	Incolto produttivo	Occupato da fabbricato di proprietà privata
Taquisara	11	447	464	Incolto produttivo	
Taquisara	11	448	473	Incolto produttivo	
Taquisara	11	449	483	Incolto produttivo	
Taquisara	11	450	499	Incolto produttivo	Occupato da fabbricato di proprietà privata
Taquisara	11	451	493	Incolto produttivo	

Località	Foglio	Mappale	Superficie (mq)	Qualità	Note
Taquisara	11	452	460	Incolto produttivo	
Taquisara	11	453	427	Incolto produttivo	Occupato da fabbricato di proprietà privata
Taquisara	11	454	398	Incolto produttivo	
Taquisara	11	455	367	Incolto produttivo	
Taquisara	11	469	33422		
Ruinas	12	1	44445	Bosco alto	
Ruinas	12	2	17200	Bosco alto	
Ruinas	12	3	1369785	Bosco alto	
Ruinas	12	4	10800	Bosco alto	
Ruinas	12	5	5200	Bosco alto	
Su Argedu	12	6	54625	Bosco alto	
Su Argedu	12	7	3760	Pascolo cespugliato	
Su Argedu	12	8	1420	Pascolo cespugliato	
Su Argedu	12	9	1130	Pascolo cespugliato	
Su Argedu	12	10	796125	Pascolo cespugliato	
Su Argedu	12	11	1501775	Pascolo cespugliato	
Perdu Arli	13	1	435	Pascolo cespugliato	
Perdu Arli	13	52	2560	Pascolo cespugliato	
Perdu Arli	13	53	640	Pascolo cespugliato	
"Scala e S'Arena-	13	126	438210	Incolto produttivo	
Monte Osini"	14	61	90	Pascolo	
Mainesa	14	141	15530	Pascolo cespugliato	

Località	Foglio	Mappale	Superficie (mq)	Qualità	Note
Geddi	14	143	201405	Bosco alto	
Conca Luas	14	145	341881	Incolto produttivo	
Perdas Arrubias	15	1	2020785	Pascolo cespugliato	
Sestesti	15	2	50470	Pascolo	
Scala Rana	15	3	48100	Bosco alto	
Sestesti	15	4	5025	Bosco alto	
S'Arcerei	15	5	3475	Pascolo	
S'Arcerei	15	6	6480	Pascolo	
S'Arcerei	15	7	4815	Pascolo	
S'Arcerei	15	8	344530	Incolto produttivo	
Serra Aleri	15	9	981350	Pascolo cespugliato	
Serra Aleri	15	10	365	Pascolo	
S'Arcerei	15	11	15480	Pascolo	
S'Arcerei	15	12	30875	Pascolo	
S'Arcerei	15	13	8935	Bosco alto	
Serra Aleri	15	14	16290	Bosco alto	
Serra Aleri	15	15	2405	pascolo	
S'Arcerei	17	1	190	Incolto sterile	Non identificato sul posto presumibilmente reliquato stradale
Monte Nieddu Bisceri	17	77	22	Fabbricato rurale	Non identificato sul posto presumibilmente reliquato stradale
Monte Nieddu Bisceri	17	260	127	Incolto sterile	

Località	Foglio	Mappale	Superficie (mq)	Qualità	Note
Biscieri	17	912	2300	Incolto produttivo	Ruderi dell'insediamento urbano della Gairo Antica successivamente all'alluvione del 1924
Biscieri	17	997	3435	Pascolo	Cimitero
Biscieri	17	1141	370	Incolto sterile	Ruderi dell'insediamento urbano della Gairo Antica successivamente all'alluvione del 1926
Biscieri	17	1328	320	Incolto produttivo	Ruderi dell'insediamento urbano della Gairo Antica successivamente all'alluvione del 1927
Monte Nieddu-Biscieri	17	B	695	Cimitero	Ruderi dell'insediamento urbano della Gairo Antica successivamente all'alluvione del 1928
Biscieri	18	30	28500	Incolto produttivo	
S'Arcerei	19	1	123630	Bosco alto	
S'Arcerei	19	2	22145	Bosco alto	
S'Arcerei	19	3	2387045	Pascolo cespugliato	
S'Arcerei	19	4	114080	Bosco alto	
Concheddu	19	5	160520	Incolto produttivo	
Concheddu	19	6	1035	Incolto produttivo	
Concheddu	19	7	53580	Incolto produttivo	
S'Arcerei	19	8	2190	Bosco alto	
Tricoli	19	9	8980	Bosco alto	
Tricoli	19	10	104440	Bosco alto	
S'Arcerei	19	11	49865	Pascolo cespugliato	

Località	Foglio	Mappale	Superficie (mq)	Qualità	Note
Tricoli	19	12	189935	Bosco alto	
S'Arcerei	19	14	9105	Pascolo cespugliato	
	19	16	500	Incolto produttivo	
Perdu Paderi	23	1	250	Incolto produttivo	Non identificato sul posto
Isteddesi	23	138	290	Pascolo	Non identificato sul posto
Orbocco	24	89	4880	Pascolo cespugliato	
Bimbois	24	101	243250	Bosco alto	
Orbocco-Gaddine	24	102	158295	Incolto produttivo	
Orbocco-Gaddine	24	103	822600	Pascolo cespugliato	
Orbocco-Gaddine	24	104	432170	Pascolo cespugliato	
Orbocco-Gaddine	24	105	306940	Pascolo cespugliato	
Orbocco-Gaddine	24	106	214995	Bosco alto	
Sa Figu Axeda	26	1	2503860	Pascolo cespugliato	
Orbocco	26	4	169880	Pascolo cespugliato	
Sa Pruna	26	5	186570	Pascolo cespugliato	
Nurtieri	28	1	9170	Pascolo cespugliato	
Nurtieri	28	16	1800410	Pascolo cespugliato	
Gusteri	28	17	8800	Pascolo cespugliato	
Gusteri	28	20	2605	Pascolo cespugliato	
Gusteri	28	32	2780	Pascolo cespugliato	
Gusteri	28	33	20860	Pascolo cespugliato	
Gusteri	28	34	5490	Pascolo cespugliato	

Località	Foglio	Mappale	Superficie (mq)	Qualità	Note
Stutzulia	28	35	23530	Pascolo cespugliato	
Su Piroi	28	40	10080	Pascolo cespugliato	
Stutzulia	28	52	3040	Pascolo cespugliato	
Su Piroi	28	53	535000	Pascolo cespugliato	
Su Piroi	28	54	24360	Pascolo cespugliato	
	28	61	204500	Pascolo cespugliato	
Comune di Cardedu	35	41	11110	Incolto produttivo	
Comune di Cardedu	35	42	16900	Incolto produttivo	
Comune di Cardedu	35	43	22880	Incolto produttivo	
Comune di Cardedu	35	44	3215	Incolto produttivo	
Comune di Cardedu	36	48	4750	Incolto produttivo	non identificato sul posto (territorio costiero)
Comune di Cardedu	36	49	4380	Incolto produttivo	non identificato sul posto (territorio costiero)
Comune di Cardedu	36	50	1390	Incolto produttivo	non identificato sul posto (territorio costiero)
Comune di Cardedu	37	41	475	Incolto produttivo	non identificato sul posto (territorio costiero)
Comune di Cardedu	37	43	3520	Incolto produttivo	
Comune di Cardedu	37	42	635	Incolto produttivo	non identificato sul posto (territorio costiero)
Comune di Cardedu	37	44	130	Incolto produttivo	non identificato sul posto (territorio costiero)
Comune di Cardedu	38	305	11890	Seminativo	territorio costiero
Comune di Cardedu	38	307	2115	Seminativo	territorio costiero
Comune di Cardedu	45	12	657230	Pascolo cespugliato	territorio costiero
Comune di Cardedu	45	13	8670	Pascolo cespugliato	territorio costiero

Località	Foglio	Mappale	Superficie (mq)	Qualità	Note
Comune di Cardedu	45	14	10990	Pascolo cespugliato	territorio costiero
Comune di Cardedu	45	17	22235	Pascolo cespugliato	territorio costiero
Baccu S'axina	46	7	1941400	Bosco alto	territorio costiero
Giuanni Piludu	46	8	451265	Pascolo cespugliato	territorio costiero
Giuanni Piludu	46	9	6220	Pascolo cespugliato	territorio costiero
Bruncu de pranu in Cima	47	4	570040	Pascolo cespugliato	territorio costiero
Giuanni Piludu	47	5	850615	Pascolo cespugliato	territorio costiero
Giuanni Piludu	47	6	32380	Pascolo cespugliato	territorio costiero
S'Argeri	48	6	1302	Pascolo cespugliato	territorio costiero
S'Argeri	48	7	88769	Pascolo cespugliato	territorio costiero
	48	9	71515	Pascolo cespugliato	
	48	10	30075	Pascolo cespugliato	
	48	11	424095	Pascolo cespugliato	
Cuile Gattiu	48	13	454721	Pascolo cespugliato	territorio costiero
Tuerra Matteu	48	14	678175	Pascolo cespugliato	territorio costiero
Tuerra Matteu	48	16	11515	Pascolo cespugliato	territorio costiero
S'Argeri	48	25	381220	Pascolo cespugliato	territorio costiero
S'Argeri	48	26	239	Pascolo cespugliato	territorio costiero
S'Argeri	48	27	305	Pascolo cespugliato	territorio costiero
S'Argeri	48	29	343	Pascolo cespugliato	territorio costiero
S'Argeri	48	30	355	Pascolo cespugliato	territorio costiero
S'Argeri	48	31	31	Pascolo cespugliato	territorio costiero

Art. 2

La presente determinazione verrà pubblicata nel B.U.R.A.S., e per trenta giorni nell'Albo Pretorio del Comune di Gairo.

Art. 3

La presente determinazione sarà trasmessa all'Assessore, per il tramite del Direttore Generale, ai sensi e per gli effetti dell'art. 21, comma 9 della L.R. 13 Novembre 1998, n. 31.

Usai

ASSESSORATO DELL'AGRICOLTURA
E RIFORMA AGRO-PASTORALE
SERVIZIO AFFARI LEGALI,
CONTROLLO ENTI ED USI CIVICI

ESTRATTO DETERMINAZIONE DEL
DIRETTORE DEL SERVIZIO 23 febbraio 2005,
n. 210

Comune di Portoscuso, accertamento terre civiche ai sensi dell'art. 5 della L.R. 14.03.1994, n.12.

Il Direttore del Servizio
Omissis

Determina

Art. 1

I terreni del Comune di sotto elencati sono Terre Civiche e vengono aperti all'uso accertato agli abitanti residenti nel Comune di Portoscuso

Località	Foglio	Mappale	Superficie (mq)	Qualità	Note
Bocca de Flumini	.1	1	874800	Pascolo cespugliato	
Porto Paleddu	1	3	71550	Pascolo cespugliato	
Porto Paleddu	1	4	54110	Pascolo cespugliato	

Località	Foglio	Mappale	Superficie (mq)	Qualità	Note
Porto Paleddu	1	5	67220	Pascolo cespugliato	
Porto Paleddu	1	6	93995	Pascolo cespugliato	
Sa Matta de su Ollastu	1	14	114940	Pascolo cespugliato	
Genneruxi	2	1	2500650	Pascolo cespugliato	
Ghilotta	2	74	24856	Pascolo cespugliato	
Ghilotta	2	79	1652	Pascolo cespugliato	
Ghilotta	2	80	671	Pascolo cespugliato	
Genneruxi	2	8	51325	Seminativo	
Baccu Ollastu	3	2635	16785	Pascolo cespugliato	
Baccu Ollastu	3	2642	37492	Pascolo cespugliato	
Baccu Ollastu	3	2643	361	Pascolo cespugliato	
Baccu Ollastu	3	2644	4167	Pascolo cespugliato	
Baccu Ollastu	3	710	950	Pascolo cespugliato	
Baccu Ollastu	3	711	490	Pascolo cespugliato	
Baccu Ollastu	3	712	3070	Pascolo cespugliato	
Baccu Ollastu	3	714	305	Pascolo cespugliato	
Baccu Ollastu	3	933	71320	Incolto produttivo	
Baccu Ollastu	3	934	4350	Incolto produttivo	
Concali Sa Porcedda	3	1059	8625	Pascolo	
Concali Sa Porcedda	3	1062	50	Pascolo	
Concali Sa Porcedda	3	1063	110	Pascolo	
Concali Sa Porcedda	3	1064	240	Pascolo	

Località	Foglio	Mappale	Superficie (mq)	Qualità	Note
Concali Sa Porcedda	3	2199	1100	Ente urbano	
Concali Sa Porcedda	3	1067	610	Pascolo	
Concali Sa Porcedda	3	1068	930	Pascolo	
Concali Sa Porcedda	3	1069	1570	Pascolo	
Concali Sa Porcedda	3	1070	400	Pascolo	
Concali Sa Porcedda	3	1071	380	Ente urbano	
Concali Sa Porcedda	3	1073	415	Pascolo	
Concali Sa Porcedda	3	1074	780	Pascolo	
Concali Sa Porcedda	3	2257	728	Ente urbano	
Concali Sa Porcedda	3	1076	515	Pascolo	
Concali Sa Porcedda	3	1677	353	Pascolo	
Concali Sa Porcedda	3	1077	352	Pascolo	
Concali Sa Porcedda	3	1079	55	Ente urbano	
Concali Sa Porcedda	3	1080	505	Ente urbano	
Concali Sa Porcedda	3	1082	780	Pascolo	
Concali Sa Porcedda	3	1084	443	Pascolo	
Concali Sa Porcedda	3	1087	400	Pascolo	
Concali Sa Porcedda	3	1088	385	Pascolo	
Concali Sa Porcedda	3	1089	355	Pascolo	
Concali Sa Porcedda	3	1090	305	Pascolo	
Concali Sa Porcedda	3	1091	480	Pascolo	
Concali Sa Porcedda	3	1092	50	Pascolo	
Concali Sa Porcedda	3	1095	320	Pascolo	
Concali Sa Porcedda	3	1060	9115	Pascolo	
Concali Sa Porcedda	3	2632	69160	Pascolo	

Località	Foglio	Mappale	Superficie (mq)	Qualità	Note
Concali Sa Porcedda	3	2646	2463	Pascolo	
Concali Sa Porcedda	3	2634	35920	Pascolo	
Concali Sa Porcedda	3	2645	24167	Pascolo	
Baccu Ollastu	3	44	7040	Pascolo cespugliato	
Concali Sa Porcedda	3	81	21820	Pascolo cespugliato	
Concali Sa Porcedda	3	154	865	Seminativo	
Concali Sa Porcedda	3	156	375	Fu d'Accertamento	
Concali Sa Porcedda	3	1118	350	Seminativo	
Concali Sa Porcedda	3	1119	150	Seminativo	
Concali Sa Porcedda	3	1120	445	Seminativo	
Concali Sa Porcedda	3	1121	320	Seminativo	
Concali Sa Porcedda	3	1122	210	Seminativo	
Concali Sa Porcedda	3	1123	210	Seminativo	
Concali Sa Porcedda	3	1124	420	Ente urbano	
Concali Sa Porcedda	3	1125	420	Seminativo	
Concali Sa Porcedda	3	1126	340	Seminativo	
Concali Sa Porcedda	3	1127	47	Seminativo	
Concali Sa Porcedda	3	1129	460	Seminativo	
Concali Sa Porcedda	3	1130	320	Seminativo	
Concali Sa Porcedda	3	1131	650	Seminativo	
Concali Sa Porcedda	3	1132	530	Seminativo	
Concali Sa Porcedda	3	500	239	Seminativo	
Concali Sa Porcedda	3	501	244	Seminativo	
Concali Sa Porcedda	3	1133	465	Seminativo	
Concali Sa Porcedda	3	1134	420	Seminativo	

Località	Foglio	Mappale	Superficie (mq)	Qualità	Note
Concali Sa Porcedda	3	1135	430	Seminativo	
Concali Sa Porcedda	3	1136	1650	Seminativo	
Concali Sa Porcedda	3	1137	310	Seminativo	
Concali Sa Porcedda	3	1138	310	Ente urbano	
Concali Sa Porcedda	3	1139	310	Seminativo	
Concali Sa Porcedda	3	1140	310	Seminativo	
Concali Sa Porcedda	3	1512	262	Seminativo	
Concali Sa Porcedda	3	1300	50	Seminativo	
Concali Sa Porcedda	3	1141	355	Seminativo	
Concali Sa Porcedda	3	1142	183	Seminativo	
Concali Sa Porcedda	3	1143	145	Seminativo	
Concali Sa Porcedda	3	1147	17	Seminativo	
Concali Sa Porcedda	3	1146	110	Seminativo	
Concali Sa Porcedda	3	1148	105	Seminativo	
Concali Sa Porcedda	3	1149	355	Seminativo	
Concali Sa Porcedda	3	1150	340	Seminativo	
Concali Sa Porcedda	3	1151	330	Seminativo	
Concali Sa Porcedda	3	298	330	Seminativo	
Concali Sa Porcedda	3	299	410	Ente urbano	
Concali Sa Porcedda	3	300	310	Ente urbano	
Concali Sa Porcedda	3	301	420	Seminativo	
Concali Sa Porcedda	3	1247	300	Ente urbano	
Concali Sa Porcedda	3	1248	100	Seminativo	
Concali Sa Porcedda	3	303	290	Ente urbano	
Concali Sa Porcedda	3	304	385	Ente urbano	

Località	Foglio	Mappale	Superficie (mq)	Qualità	Note
Concali Sa Porcedda	3	305	415	Seminativo	
Concali Sa Porcedda	3	306	391	Seminativo	
Concali Sa Porcedda	3	309	390	Seminativo	
Concali Sa Porcedda	3	311	320	Seminativo	
Concali Sa Porcedda	3	312	320	Seminativo	
Concali Sa Porcedda	3	1250	500	Seminativo	
Concali Sa Porcedda	3	315	1090	Ente urbano	
Concali Sa Porcedda	3	316	256	Ente urbano	
Concali Sa Porcedda	3	2005	5	Seminativo	
Concali Sa Porcedda	3	99913	3317		
Concali Sa Porcedda	3	569	143	Seminativo	
Concali Sa Porcedda	3	101	38410	Pascolo cespugliato	
Concali Sa Porcedda	3	1164	8348	Pascolo cespugliato	
Concali Sa Porcedda	3	1166	320	Pascolo cespugliato	
Concali Sa Porcedda	3	491	2146	Pascolo cespugliato	
Concali Sa Porcedda	3	490	4685	Pascolo cespugliato	
Concali Sa Porcedda	3	492	705	Pascolo cespugliato	
Concali Sa Porcedda	3	493	705	Pascolo cespugliato	
Concali Sa Porcedda	3	495	656	Pascolo cespugliato	
Concali Sa Porcedda	3	291	457	Pascolo cespugliato	
Concali Sa Porcedda	3	1207	534	Ente urbano	
Concali Sa Porcedda	3	1209	505	Fu d'Accertamento	
Concali Sa Porcedda	3	1210	205	Fu d'Accertamento	

Località	Foglio	Mappale	Superficie (mq)	Qualità	Note
Concali Sa Porcedda	3	158	580	Fu d'Accertamento	
Concali Sa Porcedda	3	157	1175	Seminativo	
Concali Sa Porcedda	3	284	250	Seminativo	
Concali Sa Porcedda	3	1167	310	Seminativo	
Concali Sa Porcedda	3	1169	310	Seminativo	
Concali Sa Porcedda	3	1170	310	Seminativo	
Concali Sa Porcedda	3	1171	310	Seminativo	
Concali Sa Porcedda	3	1178	770	Seminativo	
Concali Sa Porcedda	3	1410	3070	Seminativo	
Concali Sa Porcedda	3	2282	4477	Seminativo	
Concali Sa Porcedda	3	2628	17	Seminativo	
Concali Sa Porcedda	3	2629	6	Seminativo	
Concali Sa Porcedda	3	2630	9	Seminativo	
Concali Sa Porcedda	3	2631	4	Seminativo	
Concali Sa Porcedda	3	1175	315	Seminativo	
Concali Sa Porcedda	3	1176	325	Seminativo	
Concali Sa Porcedda	3	1172	266	Seminativo	
Concali Sa Porcedda	3	144	845	Ente urbano	
Concali Sa Porcedda	3	161	385	Ente urbano	
Concali Sa Porcedda	3	452	540	Ente urbano	
Concali Sa Porcedda	3	162	300	Fu d'Accertamento	
Concali Sa Porcedda	3	163	140	Fu d'Accertamento	
Concali Sa Porcedda	3	165	100	Fu d'Accertamento	
Concali Sa Porcedda	3	166	200	Fu d'Accertamento	
Concali Sa Porcedda	3	167	320	Fu d'Accertamento	

Località	Foglio	Mappale	Superficie (mq)	Qualità	Note
Concali Sa Porcedda	3	168	200	Fu d'Accertamento	
Concali Sa Porcedda	3	169	700	Fu d'Accertamento	
Concali Sa Porcedda	3	2614	360	Ente urbano	
Concali Sa Porcedda	3	1947	20	Ente urbano	
Concali Sa Porcedda	3	2610	405	Ente urbano	
Concali Sa Porcedda	3	2611	230	Ente urbano	
Concali Sa Porcedda	3	2612	175	Ente urbano	
Concali Sa Porcedda	3	2613	135	Ente urbano	
Concali Sa Porcedda	3	2615	78	Ente urbano	
Concali Sa Porcedda	3	2616	36	Ente urbano	
Concali Sa Porcedda	3	1948	72	Ente urbano	
Concali Sa Porcedda	3	1949	12	Ente urbano	
Concali Sa Porcedda	3	171	360	Ente urbano	
Concali Sa Porcedda	3	172	435	Ente urbano	
Concali Sa Porcedda	3	173	285	Ente urbano	
Concali Sa Porcedda	3	1952	15	Ente urbano	
Concali Sa Porcedda	3	2648	408	Ente urbano	
Concali Sa Porcedda	3	2618	50	Ente urbano	
Concali Sa Porcedda	3	446	60	Fu d'Accertamento	
Concali Sa Porcedda	3	447	15	Fu d'Accertamento	
Concali Sa Porcedda	3	448	45	Fu d'Accertamento	
Concali Sa Porcedda	3	449	65	Fu d'Accertamento	
Concali Sa Porcedda	3	450	65	Fu d'Accertamento	
Concali Sa Porcedda	3	451	45	Fu d'Accertamento	
Concali Sa Porcedda	3	175	170	Fu d'Accertamento	

Località	Foglio	Mappale	Superficie (mq)	Qualità	Note
Concali Sa Porcedda	3	453	340	Fu d'Accertamento	
Concali Sa Porcedda	3	176	310	Ente urbano	
Concali Sa Porcedda	3	177	220	Ente urbano	
Concali Sa Porcedda	3	178	540	Fu d'Accertamento	
Concali Sa Porcedda	3	179	210	Fu d'Accertamento	
Concali Sa Porcedda	3	180	300	Ente urbano	
Concali Sa Porcedda	3	318	170	Fu d'Accertamento	
Concali Sa Porcedda	3	438	160	Fu d'Accertamento	
Concali Sa Porcedda	3	580	5000	Ente urbano	
Concali Sa Porcedda	3	321	300	Fu d'Accertamento	
Concali Sa Porcedda	3	322	320	Fu d'Accertamento	
Concali Sa Porcedda	3	323	385	Fu d'Accertamento	
Concali Sa Porcedda	3	324	160	Fu d'Accertamento	
Concali Sa Porcedda	3	325	270	Fu d'Accertamento	
Concali Sa Porcedda	3	329	132	Fu d'Accertamento	
Concali Sa Porcedda	3	631	108	Fu d'Accertamento	
Concali Sa Porcedda	3	330	160	Fu d'Accertamento	
Concali Sa Porcedda	3	331	375	Fu d'Accertamento	
Concali Sa Porcedda	3	333	205	Ente urbano	
Concali Sa Porcedda	3	334	330	Fu d'Accertamento	
Concali Sa Porcedda	3	335	75	Ente urbano	
Concali Sa Porcedda	3	292	160	Fu d'Accertamento	
Concali Sa Porcedda	3	336	420	Ente urbano	
Concali Sa Porcedda	3	337	680	Fu d'Accertamento	
Concali Sa Porcedda	3	338	600	Fu d'Accertamento	

Località	Foglio	Mappale	Superficie (mq)	Qualità	Note
Concali Sa Porcedda	3	339	735	Fu d'Accertamento	
Concali Sa Porcedda	3	340	610	Fu d'Accertamento	
Concali Sa Porcedda	3	341	370	Fu d'Accertamento	
Concali Sa Porcedda	3	342	370	Fu d'Accertamento	
Concali Sa Porcedda	3	343	350	Fu d'Accertamento	
Concali Sa Porcedda	3	344	390	Fu d'Accertamento	
Concali Sa Porcedda	3	1251	330	Pascolo cespugliato	
Concali Sa Porcedda	3	1252	30	Pascolo cespugliato	
Concali Sa Porcedda	3	346	375	Fu d'Accertamento	
Concali Sa Porcedda	3	347	375	Fu d'Accertamento	
Concali Sa Porcedda	3	348	375	Fu d'Accertamento	
Concali Sa Porcedda	3	349	410	Fu d'Accertamento	
Concali Sa Porcedda	3	350	375	Fu d'Accertamento	
Concali Sa Porcedda	3	459	375	Fu d'Accertamento	
Concali Sa Porcedda	3	460	375	Ente urbano	
Concali Sa Porcedda	3	461	375	Fu d'Accertamento	
Concali Sa Porcedda	3	463	375	Fu d'Accertamento	
Concali Sa Porcedda	3	464	375	Fu d'Accertamento	
Concali Sa Porcedda	3	465	367	Fu d'Accertamento	
Concali Sa Porcedda	3	1255	285	Fu d'Accertamento	
Concali Sa Porcedda	3	1256	75	Fu d'Accertamento	
Concali Sa Porcedda	3	2072	360	Ente urbano	
Concali Sa Porcedda	3	396	360	Fu d'Accertamento	
Concali Sa Porcedda	3	397	360	Fu d'Accertamento	
Concali Sa Porcedda	3	398	450	Fu d'Accertamento	

Località	Foglio	Mappale	Superficie (mq)	Qualità	Note
Concali Sa Porcedda	3	400	150	Pascolo cespugliato	
Concali Sa Porcedda	3	458	295	Fu d'Accertamento	
Concali Sa Porcedda	3	285	295	Fu d'Accertamento	
Concali Sa Porcedda	3	287	200	Fu d'Accertamento	
Concali Sa Porcedda	3	288	330	Fu d'Accertamento	
Concali Sa Porcedda	3	401	660	Fu d'Accertamento	
Concali Sa Porcedda	3	402	160	Fu d'Accertamento	
Concali Sa Porcedda	3	405	200	Fu d'Accertamento	
Concali Sa Porcedda	3	407	160	Pascolo cespugliato	
Concali Sa Porcedda	3	408	725	Pascolo cespugliato	
Concali Sa Porcedda	3	409	725	Pascolo cespugliato	
Concali Sa Porcedda	3	1260	520	Fu d'Accertamento	
Concali Sa Porcedda	3	1261	235	Fu d'Accertamento	
Concali Sa Porcedda	3	411	725	Pascolo cespugliato	
Concali Sa Porcedda	3	412	480	Ente urbano	
Concali Sa Porcedda	3	413	890	Pascolo cespugliato	
Concali Sa Porcedda	3	2240	57	Ente urbano	
Concali Sa Porcedda	3	415	375	Ente urbano	
Concali Sa Porcedda	3	416	375	Ente urbano	
Concali Sa Porcedda	3	2211	156	Ente urbano	
Concali Sa Porcedda	3	417	330	Ente urbano	
Concali Sa Porcedda	3	418	240	Ente urbano	
Concali Sa Porcedda	3	2457	95	Ente urbano	
Concali Sa Porcedda	3	2459	143	Ente urbano	

Località	Foglio	Mappale	Superficie (mq)	Qualità	Note
Concali Sa Porcedda	3	2638	22282	Incolto sterile	
Concali Sa Porcedda	3	2639	92	Ente urbano	
Concali Sa Porcedda	3	419	465	Ente urbano	
Concali Sa Porcedda	3	420	400	Ente urbano	
Concali Sa Porcedda	3	421	380	Ente urbano	
Concali Sa Porcedda	3	422	530	Ente urbano	
Concali Sa Porcedda	3	423	340	Ente urbano	
Concali Sa Porcedda	3	424	240	Ente urbano	
Concali Sa Porcedda	3	425	360	Ente urbano	
Concali Sa Porcedda	3	426	240	Ente urbano	
Concali Sa Porcedda	3	427	340	Ente urbano	
Concali Sa Porcedda	3	428	340	Ente urbano	
Concali Sa Porcedda	3	429	360	Ente urbano	
Concali Sa Porcedda	3	430	340	Ente urbano	
Concali Sa Porcedda	3	431	340	Ente urbano	
Concali Sa Porcedda	3	432	320	Ente urbano	
Concali Sa Porcedda	3	433	410	Ente urbano	
Concali Sa Porcedda	3	434	350	Ente urbano	
Concali Sa Porcedda	3	435	30	Ente urbano	
Concali Sa Porcedda	3	319	155	Fu d'Accertamento	
Concali Sa Porcedda	3	320	610	Pascolo cespugliato	
Concali Sa Porcedda	3	467	375	Fu d'Accertamento	
Concali Sa Porcedda	3	468	375	Pascolo cespugliato	
Concali Sa Porcedda	3	469	375	Fu d'Accertamento	
Concali Sa Porcedda	3	470	375	Fu d'Accertamento	

Località	Foglio	Mappale	Superficie (mq)	Qualità	Note
Concali Sa Porcedda	3	471	354	Fu d'Accertamento	
Concali Sa Porcedda	3	472	375	Fu d'Accertamento	
Concali Sa Porcedda	3	2428	566	Ente Urbano	
Concali Sa Porcedda	3	1188	480	Pascolo cespugliato	
Concali Sa Porcedda	3	1189	470	Pascolo cespugliato	
Concali Sa Porcedda	3	1257	386	Fu d'Accertamento	
Concali Sa Porcedda	3	1258	352	Fu d'Accertamento	
Concali Sa Porcedda	3	1259	352	Fu d'Accertamento	
Concali Sa Porcedda	3	2259	367	Ente Urbano	
Concali Sa Porcedda	3	2260	318	Pascolo cespugliato	
Concali Sa Porcedda	3	476	405	Pascolo cespugliato	
Concali Sa Porcedda	3	2049	8	Pascolo cespugliato	
Concali Sa Porcedda	3	2448	253	Ente Urbano	
Concali Sa Porcedda	3	1262	163	Fu d'Accertamento	
Concali Sa Porcedda	3	1263	162	Ente Urbano	
Concali Sa Porcedda	3	481	375	Fu d'Accertamento	
Concali Sa Porcedda	3	482	375	Fu d'Accertamento	
Concali Sa Porcedda	3	483	425	Ente Urbano	
Concali Sa Porcedda	3	359	375	Ente Urbano	
Concali Sa Porcedda	3	360	375	Ente Urbano	
Concali Sa Porcedda	3	484	375	Ente Urbano	
Concali Sa Porcedda	3	485	375	Fu d'Accertamento	
Concali Sa Porcedda	3	486	375	Ente Urbano	
Concali Sa Porcedda	3	487	375	Fu d'Accertamento	

Località	Foglio	Mappale	Superficie (mq)	Qualità	Note
Concali Sa Porcedda	3	488	375	Fu d'Accertamento	
Concali Sa Porcedda	3	365	375	Fu d'Accertamento	
Concali Sa Porcedda	3	366	375	Fu d'Accertamento	
Concali Sa Porcedda	3	367	375	Pascolo cespugliato	
Concali Sa Porcedda	3	368	375	Pascolo cespugliato	
Concali Sa Porcedda	3	371	375	Pascolo cespugliato	
Concali Sa Porcedda	3	797	56	Seminativo	
Concali Sa Porcedda	3	376	360	Fu d'Accertamento	
Concali Sa Porcedda	3	377	375	Ente Urbano	
Concali Sa Porcedda	3	378	375	Fu d'Accertamento	
Concali Sa Porcedda	3	379	375	Fu d'Accertamento	
Concali Sa Porcedda	3	380	375	Fu d'Accertamento	
Concali Sa Porcedda	3	381	375	Fu d'Accertamento	
Concali Sa Porcedda	3	385	375	Fu d'Accertamento	
Concali Sa Porcedda	3	386	340	Ente Urbano	
Concali Sa Porcedda	3	388	385	Fu d'Accertamento	
Concali Sa Porcedda	3	389	385	Fu d'Accertamento	
Concali Sa Porcedda	3	392	375	Fu d'Accertamento	
Concali Sa Porcedda	3	393	375	Fu d'Accertamento	
Concali Sa Porcedda	3	394	375	Pascolo cespugliato	
Concali Sa Porcedda	3	395	375	Pascolo cespugliato	
Concali Sa Porcedda	3	403	48	Pascolo cespugliato	
Concali Sa Porcedda	3	404	176	Fu d'Accertamento	
Concali Sa Porcedda	3	437	120	Fu d'Accertamento	

Località	Foglio	Mappale	Superficie (mq)	Qualità	Note
Concali Sa Porcedda	3	1185	465	Pascolo cespugliato	
Concali Sa Porcedda	3	1197	15		
Concali Sa Porcedda	3	1196	20	Pascolo cespugliato	
Concali Sa Porcedda	3	474	225	Fu d'Accertamento	
Concali Sa Porcedda	3	445	225	Fu d'Accertamento	
Concali Sa Porcedda	3	351	187	Pascolo cespugliato	
Concali Sa Porcedda	3	568	188	Pascolo cespugliato	
Concali Sa Porcedda	3	353	375	Ente Urbano	
Concali Sa Porcedda	3	440	30	Pascolo cespugliato	
Concali Sa Porcedda	3	441	50	Pascolo cespugliato	
Concali Sa Porcedda	3	442	35	Pascolo cespugliato	
Concali Sa Porcedda	3	443	95	Pascolo cespugliato	
Concali Sa Porcedda	3	444	120	Pascolo cespugliato	
Concali Sa Porcedda	3	356	375	Pascolo cespugliato	
Concali Sa Porcedda	3	357	375	Ente Urbano	
Concali Sa Porcedda	3	475	420	Pascolo cespugliato	
Concali Sa Porcedda	3	1182	39890	Pascolo cespugliato	
Concali Sa Porcedda	3	2284	5567	Seminativo	
Concali Sa Porcedda	3	1191	450	Pascolo cespugliato	
Concali Sa Porcedda	3	141	38205	Pascolo cespugliato	
Concali Sa Porcedda	3	436	175	Pascolo cespugliato	
Resputzu	5	6	6006	Seminativo	

Località	Foglio	Mappale	Superficie (mq)	Qualità	Note
Su Muzioni	6	555	13110		
Su Muzioni	6	617	125	Pascolo	
Su Muzioni	6	618	285	Pascolo	
Su Muzioni	6	90	4190	Ente Urbano	
Su Muzioni	6	619	1105	Pascolo	
Is Canneddas	6	753	820	Pascolo	
Cuccuru Is Arenas	8	1	417894	Pascolo cespugliato	
Cuccuru Is Arenas	8	164	177115	Pascolo cespugliato	
Is Stangionis	8	60	222830	Pascolo cespugliato	
Su Medadeddu	12	24	33300	Incolto produttivo	
Centro urbano	14	95	10	Fu d'Accertamento	
Centro urbano	14	168	7032	Incolto produttivo	
Centro urbano	14	325	95	Ente Urbano	
Centro urbano	14	326	350	Ente Urbano	
Centro urbano	14	327	273	Ente Urbano	
Centro urbano	14	328	450	Ente Urbano	
Centro urbano	14	329	250	Fu d'Accertamento	
Centro urbano	14	330	280	Ente Urbano	
Centro urbano	14	331	215	Incolto produttivo	
Centro urbano	14	332	325	Incolto produttivo	
Centro urbano	14	333	110	Ente Urbano	
Centro urbano	14	437	465	Fu d'Accertamento	
Centro urbano	14	438	145	Fu d'Accertamento	
Centro urbano	14	439	245	Incolto produttivo	

Località	Foglio	Mappale	Superficie (mq)	Qualità	Note
Centro urbano	14	440	330	Incolto produttivo	
Centro urbano	14	441	120	Incolto produttivo	
Centro urbano	14	442	238	Fu d'Accertamento	
Centro urbano	14	590	27	Fu d'Accertamento	
Centro urbano	14	443	300	Fu d'Accertamento	
Centro urbano	14	444	495	Fu d'Accertamento	
Centro urbano	14	445	345	Incolto produttivo	
Centro urbano	14	447	217	Ente Urbano	
Centro urbano	14	448	40	Fu d'Accertamento	
Centro urbano	14	449	400	Incolto produttivo	
Centro urbano	14	450	520	Incolto produttivo	
Centro urbano	14	451	200	Fu d'Accertamento	
Centro urbano	14	452	230	Fu d'Accertamento	
Centro urbano	14	453	260	Fu d'Accertamento	
Centro urbano	14	454	90	Fu d'Accertamento	
Centro urbano	14	455	215	Fu d'Accertamento	
Centro urbano	14	801	67	Incolto produttivo	
Centro urbano	14	460	151	Incolto produttivo	
Centro urbano	14	897	230	Ente Urbano	
Centro urbano	14	458	210	Fu d'Accertamento	
Centro urbano	14	500	680	Fu d'Accertamento	
Centro urbano	14	501	360	Fu d'Accertamento	
Centro urbano	14	502	465	Fu d'Accertamento	
Centro urbano	14	504	705	Fu d'Accertamento	
Centro urbano	14	505	300	Fu d'Accertamento	

Località	Foglio	Mappale	Superficie (mq)	Qualità	Note
Centro urbano	14	588	98	Ente Urbano	
Centro urbano	14	589	80	Fu d'Accertamento	
Centro urbano	14	507	345	Incolto produttivo	
Centro urbano	14	853	200	Ente Urbano	
Centro urbano	14	854	142	Ente Urbano	
Centro urbano	14	855	133	Ente Urbano	
Centro urbano	14	509	345	Fu d'Accertamento	
Centro urbano	14	510	720	Fu d'Accertamento	
Centro urbano	14	511	380	Incolto produttivo	
Centro urbano	14	512	107	Incolto produttivo	
Centro urbano	14	436	210	Fu d'Accertamento	
Centro urbano	14	513	250	Incolto produttivo	
Centro urbano	14	634	42	Terreno form.	
Centro urbano	14	635	48	Terreno form.	
Centro urbano	14	636	67	Terreno form.	
Centro urbano	14	637	22	Terreno form.	
Centro urbano	14	640	35	Terreno form.	
Centro urbano	14	610	349	Incolto produttivo	
Centro urbano	14	611	188	Incolto produttivo	
Centro urbano	14	616	285	Incolto produttivo	
Centro urbano	14	617	285	Incolto produttivo	
Centro urbano	14	618	314	Incolto produttivo	
Centro urbano	14	619	446	Incolto produttivo	
Centro urbano	14	620	280	Incolto produttivo	
Centro urbano	14	622	189	Incolto produttivo	

Località	Foglio	Mappale	Superficie (mq)	Qualità	Note
Centro urbano	14	623	225	Incolto produttivo	
Centro urbano	14	624	248	Incolto produttivo	
Centro urbano	14	625	255	Incolto produttivo	
Centro urbano	14	626	8	Incolto produttivo	
Centro urbano	14	628	378	Incolto produttivo	
Centro urbano	14	630	370	Incolto produttivo	
Centro urbano	14	840	245	Incolto produttivo	
Centro urbano	14	632	6	Incolto produttivo	
Centro urbano	14	633	56	Incolto produttivo	
Centro urbano	14	349	430	Ente Urbano	
Centro urbano	14	555	290	Fu d'Accertamento	
Centro urbano	14	556	290	Fu d'Accertamento	
Centro urbano	14	557	300	Fu d'Accertamento	
Centro urbano	14	377	420	Fu d'Accertamento	
Centro urbano	14	378	260	Fu d'Accertamento	
Centro urbano	14	379	325	Fu d'Accertamento	
Centro urbano	14	783	85	Fu d'Accertamento	
Centro urbano	14	380	400	Fu d'Accertamento	
Centro urbano	14	381	190	Fu d'Accertamento	
Centro urbano	14	516	280	Ente Urbano	
Centro urbano	14	515	375	Fu d'Accertamento	
Centro urbano	14	514	354	Fu d'Accertamento	
Centro urbano	14	467	225	Incolto produttivo	
Centro urbano	14	468	225	Incolto produttivo	
Centro urbano	14	469	220	Incolto produttivo	

Località	Foglio	Mappale	Superficie (mq)	Qualità	Note
Centro urbano	14	496	150	Fu d'Accertamento	
Centro urbano	14	872	40	Ente Urbano	
Centro urbano	14	803	40	Incolto produttivo	
Centro urbano	14	804	164	Incolto produttivo	
Centro urbano	14	473	350	Fu d'Accertamento	
Centro urbano	14	474	315	Incolto produttivo	
Centro urbano	14	475	160	Incolto produttivo	
Centro urbano	14	476	325	Fu d'Accertamento	
Centro urbano	14	477	435	Fu d'Accertamento	
Centro urbano	14	478	300	Fu d'Accertamento	
Centro urbano	14	662	163	Fu d'Accertamento	
Centro urbano	14	663	52	Incolto produttivo	
Centro urbano	14	664	208	Incolto produttivo	
Centro urbano	14	665	160	Incolto produttivo	
Centro urbano	14	666	74	Incolto produttivo	
Centro urbano	14	667	10	Incolto produttivo	
Centro urbano	14	668	324	Incolto produttivo	
Centro urbano	14	669	275	Incolto produttivo	
Centro urbano	14	670	240	Incolto produttivo	
Centro urbano	14	671	160	Incolto produttivo	
Centro urbano	14	672	90	Incolto produttivo	
Centro urbano	14	674	400	Incolto produttivo	
Centro urbano	14	570	400	Incolto produttivo	
Centro urbano	14	676	400	Incolto produttivo	
Centro urbano	14	842	140	Incolto produttivo	

Località	Foglio	Mappale	Superficie (mq)	Qualità	Note
Centro urbano	14	843	140	Incolto produttivo	
Centro urbano	14	844	38	Incolto produttivo	
Centro urbano	14	851	312	Ente Urbano	
Centro urbano	14	681	400	Incolto produttivo	
Centro urbano	14	682	400	Incolto produttivo	
Centro urbano	14	683	400	Ente Urbano	
Centro urbano	14	684	350	Incolto produttivo	
Centro urbano	14	688	630	Incolto produttivo	
Centro urbano	14	689	380	Ente Urbano	
Centro urbano	14	690	380	Incolto produttivo	
Centro urbano	14	691	332	Ente Urbano	
Centro urbano	14	692	332	Incolto produttivo	
Centro urbano	14	693	294	Incolto produttivo	
Centro urbano	14	694	326	Incolto produttivo	
Centro urbano	14	867	589	Incolto produttivo	
Centro urbano	14	868	360	Incolto produttivo	
Centro urbano	14	696	520	Incolto produttivo	
Centro urbano	14	697	455	Incolto produttivo	
Centro urbano	14	574	180	Incolto produttivo	
Centro urbano	14	808	190	Incolto produttivo	
Centro urbano	14	576	150	Incolto produttivo	
Centro urbano	14	700	1	Incolto produttivo	
Centro urbano	14	702	370	Incolto produttivo	
Centro urbano	14	517	480	Fu d'Accertamento	
Centro urbano	14	518	60	Incolto produttivo	

Località	Foglio	Mappale	Superficie (mq)	Qualità	Note
Centro urbano	14	519	440	Ente Urbano	
Centro urbano	14	520	300	Ente Urbano	
Centro urbano	14	521	300	Incolto produttivo	
Centro urbano	14	522	400	Incolto produttivo	
Centro urbano	14	524	690	Fu d'Accertamento	
Centro urbano	14	526	300	Ente Urbano	
Centro urbano	14	527	400	Fu d'Accertamento	
Centro urbano	14	530	560	Ente Urbano	
Centro urbano	14	531	320	Fu d'Accertamento	
Centro urbano	14	532	230	Fu d'Accertamento	
Centro urbano	14	533	325	Fu d'Accertamento	
Centro urbano	14	535	230	Fu d'Accertamento	
Centro urbano	14	536	305	Fu d'Accertamento	
Centro urbano	14	538	405	Incolto produttivo	
Centro urbano	14	539	220	Fu d'Accertamento	
Centro urbano	14	540	220	Fu d'Accertamento	
Centro urbano	14	704	370	Incolto produttivo	
Centro urbano	14	566	255	Fu d'Accertamento	
Centro urbano	14	567	345	Incolto produttivo	
Centro urbano	14	706	330	Incolto produttivo	
Centro urbano	14	713	470	Ente Urbano	
Centro urbano	14	714	540	Incolto produttivo	
Centro urbano	14	715	382	Incolto produttivo	
Centro urbano	14	716	395	Incolto produttivo	
Centro urbano	14	717	495	Incolto produttivo	

Località	Foglio	Mappale	Superficie (mq)	Qualità	Note
Centro urbano	14	718	380	Incolto produttivo	
Centro urbano	14	541	1030	Ente Urbano	
Centro urbano	14	542	925	Fu d'Accertamento	
Centro urbano	14	543	840	Fu d'Accertamento	
Centro urbano	14	544	785	Fu d'Accertamento	
Centro urbano	14	545	720	Fu d'Accertamento	
Centro urbano	14	546	665	Fu d'Accertamento	
Centro urbano	14	547	595	Fu d'Accertamento	
Centro urbano	14	548	485	Incolto produttivo	
Centro urbano	14	549	450	Fu d'Accertamento	
Centro urbano	14	550	410	Fu d'Accertamento	
Centro urbano	14	551	535	Incolto produttivo	
Centro urbano	14	553	1760	Fu d'Accertamento	
Centro urbano	14	719	279	Incolto produttivo	
Centro urbano	14	720	292	Incolto produttivo	
Centro urbano	14	721	348	Incolto produttivo	
Centro urbano	14	722	315	Incolto produttivo	
Centro urbano	14	723	108	Incolto produttivo	
Centro urbano	14	724	72	Incolto produttivo	
Centro urbano	14	725	430	Ente Urbano	
Centro urbano	14	726	230	Incolto produttivo	
Centro urbano	14	727	81	Incolto produttivo	
Centro urbano	14	728	665	Incolto produttivo	
Centro urbano	14	729	2740	Incolto produttivo	
Centro urbano	14	568	408	Incolto produttivo	

Località	Foglio	Mappale	Superficie (mq)	Qualità	Note
Centro urbano	14	554	210	Fu d'Accertamento	
Centro urbano	14	730	620	Incolto produttivo	
Centro urbano	14	734	18	Incolto produttivo	
Centro urbano	14	735	25	Incolto produttivo	
Centro urbano	14	736	45	Incolto produttivo	
Centro urbano	14	737	355	Incolto produttivo	
Centro urbano	14	738	650	Ente Urbano	
Centro urbano	14	739	625	Incolto produttivo	
Centro urbano	14	708	23	Incolto produttivo	
Centro urbano	14	709	255	Incolto produttivo	
Centro urbano	14	731	7	Incolto produttivo	
Centro urbano	14	732	285	Incolto produttivo	
Centro urbano	14	733	2	Incolto produttivo	
Centro urbano	14	525	300	Ente Urbano	
Centro urbano	14	529	380	Incolto produttivo	
Centro urbano	14	743	435	Incolto produttivo	
Centro urbano	14	744	205	Incolto produttivo	
Centro urbano	14	746	6	Incolto produttivo	
Centro urbano	14	747	220	Incolto produttivo	
Centro urbano	14	748	29	Incolto produttivo	
Centro urbano	14	742	59	Incolto produttivo	
Centro urbano	14	741	59	Incolto produttivo	
Centro urbano	14	740	95	Incolto produttivo	
Centro urbano	14	710	337	Incolto produttivo	
Su Mari Segau	15	1	551540	Incolto produttivo	

Località	Foglio	Mappale	Superficie (mq)	Qualità	Note
Concali Sa Porcedda	3	1266	29	seminativo	

Art. 2

La presente determinazione verrà pubblicata nel B.U.R.A.S., e per trenta giorni nell'Albo Pretorio del Comune di Portoscuso.

Art. 3

La presente determinazione sarà trasmessa all'Assessore, per il tramite del Direttore Generale, ai sensi e per gli effetti dell'art. 21, comma 9 della L.R. 13 Novembre 1998, n. 31.

Cagliari, 23 febbraio 2005

Usai

ASSESSORATO DELL'AGRICOLTURA
E RIFORMA AGRO-PASTORALE
SERVIZIO AFFARI LEGALI,
CONTROLLO ENTI ED USI CIVICI

ESTRATTO DETERMINAZIONE DEL
DIRETTORE DEL SERVIZIO 23 febbraio 2005,
n. 211

Comune di Perdasdefogu, accertamento terre
civiche ai sensi dell'art. 5 della L.R. 14.03.1994, n.
12.

Il Direttore del Servizio
Omissis
Determina
Art. 1

I terreni del Comune di sotto elencati sono Terre
Civiche e vengono aperti all'uso accertato agli abitan-
ti residenti nel Comune di Perdasdefogu

Località	Foglio	Mappale	Superficie (mq)	Qualità	Note
Su cani aresti	1	3	552757	Pascolo Cespugliato	Bosco libero;
Su cani aresti	1	18	71738	Pascolo Cespugliato	Ceduto
Su cani aresti	1	19	7	Pascolo Cespugliato	Strada;

Località	Foglio	Mappale	Superficie (mq)	Qualità	Note
Su cani aresti	1	20	15	Pascolo Cespugliato	Strada
Su cani aresti	1	21	25	Pascolo Cespugliato	Strada
Su cani aresti	1	22	24	Pascolo Cespugliato	Strada
Su cani aresti	1	23	23	Pascolo Cespugliato	Strada
Su cani aresti	1	24	14	Pascolo Cespugliato	Strada
Su cani aresti	1	25	10	Pascolo Cespugliato	Strada
Su cani aresti	1	26	5	Pascolo Cespugliato	Strada
Su cani aresti	1	27	53	Pascolo Cespugliato	Strada
Su cani aresti	1	28	25	Pascolo Cespugliato	Strada
Su cani aresti	1	29	9	Pascolo Cespugliato	Strada
Su cani aresti	1	30	8	Pascolo Cespugliato	Strada
Su cani aresti	1	31	27	Pascolo Cespugliato	Strada
Su cani aresti	1	32	58	Pascolo Cespugliato	Strada
Su cani aresti	1	33	10	Pascolo Cespugliato	Strada
Su cani aresti	1	34	23	Pascolo Cespugliato	Strada
Su cani aresti	1	35	4	Pascolo Cespugliato	Strada
Su cani aresti	1	4	43540	Pascolo Cespugliato	Bosco libero;
Scala su Zippiri	2	1	57505	Pascolo Cespugliato	Occupato da terzi senza alcun titolo (Fonte UFF. Tecnico)
Sa Figù is Piroddis	2	6	73224	Pascolo Cespugliato	Occupato da terzi senza alcun titolo (Fonte UFF. Tecnico)
Sa Figù is Piroddis	2	95	18600	Pascolo Cespugliato	Ceduto

Località	Foglio	Mappale	Superficie (mq)	Qualità	Note
Sa Figu is Piroddis	2	105	877	Pascolo Cespugliato	Occupato da terzi senza alcun titolo (Fonte UFF. Tecnico)
Sa Figu is Piroddis	2	106	49	Pascolo Cespugliato	Occupato da terzi senza alcun titolo (Fonte UFF. Tecnico)
Santu Perdu	2	15	20770	Pascolo Cespugliato	Occupato da terzi senza alcun titolo (Fonte UFF. Tecnico)
Sa Figu is Piroddis	2	18	27670	Seminativo	Occupato da terzi senza alcun titolo (Fonte UFF. Tecnico)
Maria Lai	2	44	39565	Pascolo Cespugliato	Occupato da terzi senza alcun titolo (Fonte UFF. Tecnico)
Is Ruinas	3	10	39435	Pascolo Cespugliato	Occupato da terzi senza alcun titolo (Fonte UFF. Tecnico)
Sedda Sa Sermenta	3	11	29600	Pascolo Cespugliato	Occupato da terzi senza alcun titolo (Fonte UFF. Tecnico)
Pradamabentu	4	1	71895	Pascolo Cespugliato	Pascolo libero;
S'arcu Sa Pira	4	8	210	Pascolo	Pascolo libero
S'arcu Sa Pira	4	9	34675	Pascolo Cespugliato	Pascolo libero
S'arcu Sa Pira	4	96	330	Pascolo Cespugliato	Ceduto
S'arcu Sa Pira	4	97	1570	Pascolo Cespugliato	Pascolo libero;
S'arcu Sa Pira	4	10	64040	Pascolo Cespugliato	Pascolo libero;
S'arcu Sa Pira	4	10b	590	Pascolo Cespugliato	ceduto
S'arcu Sa Pira	4	98	5360	Pascolo Cespugliato	Pascolo libero;
Sa Guradiola	4	17	87700	Pascolo Cespugliato	Sul mappale è stata costituita una servitù di elettrodotto per conto dell'Enel spa, pascolo libero;
Sa Guradiola	4	17b	385	Pascolo Cespugliato	Ceduto

Località	Foglio	Mappale	Superficie (mq)	Qualità	Note
Sa Guradiola	4	17c	140	Pascolo Cespugliato	Ceduto
Sa Guradiola	4	89	1488	Pascolo Cespugliato	Pascolo libero;
Sa Guradiola	4	90	85	Pascolo Cespugliato	Pascolo libero;
Sa Guradiola	4	99	3520	Pascolo Cespugliato	Pascolo libero;
Sa Guradiola	4	28	19325	Pascolo	Pascolo libero
S'Utturu de Comina Trinta	4	29	14700	Pascolo Cespugliato	Pascolo libero
Nuraxi	4	39	205	Pascolo	Pascolo libero
Nuraxi	4	42	21130	Pascolo	Pascolo libero
Nuraxi	4	43	24220	Pascolo Cespugliato	Pascolo libero
Nuraxi	4	47	7080	Bosco Alto	Pascolo libero
Sa Guradiola	4	79	285	Pascolo Cespugliato	Pascolo libero
Sa Guradiola	4	80	505	Pascolo Cespugliato	Pascolo libero
Pradamentu	5	1	74940	Pascolo Cespugliato	Pascolo libero
Dominigu Pala	5	2	57245	Pascolo Cespugliato	Occupato da terzi senza alcun titolo (Fonte UFF. Tecnico)
Sa e Billoi	5	3	54205	Pascolo Cespugliato	Occupato da terzi senza alcun titolo (Fonte UFF. Tecnico)
Sa Sedda sa Mula	5	12	110373		Ceduto
Sa Sedda sa Mula	5	59	3850		ceduto
Dominigu Pala	5	52	12115	Pascolo Cespugliato	Occupato da terzi senza alcun titolo (Fonte UFF. Tecnico)
Mogula Iri	6	56	3850	Pascolo Cespugliato	Ceduto
Mogula Iri	6	55	96885	Pascolo Cespugliato	Pascolo libero
Mogula Iri	6	34	72125	Pascolo Cespugliato	Pascolo libero
Mogula Iri	6	61	1184210		
Taccu e Mesu	6	37	256250	Pascolo Cespugliato	Pascolo libero

Località	Foglio	Mappale	Superficie (mq)	Qualità	Note
Mogula Iri	6	67	164575	Pascolo Cespugliato	Pascolo libero
Mogula Iri	6	49 b	300	Pascolo Cespugliato	ceduto
Mogula Iri	6	49 c	3000	Pascolo Cespugliato	ceduto
Mogula Iri	6	49 d	600	Pascolo Cespugliato	ceduto
Mogula Iri	6	49 e	1770	Pascolo Cespugliato	ceduto
Mogula Iri	6	72	5650	Pascolo Cespugliato	Pascolo libero
Mogula Iri	6	50 b	2305	Pascolo Cespugliato	ceduto
Mogula Iri	6	50 c	940	Pascolo Cespugliato	ceduto
Sa Picca Mola	6	77	710	Pascolo Cespugliato	Pascolo libero
Sa Picca Mola	6	52 b	60	Pascolo Cespugliato	ceduto
Perduxeddu Baccu Meli	7	38	24125	Bosco Alto	Bosco libero, inserito nel parco di Bruncu Sartori;
Sa Sedda Manna	7	103	1220	Bosco Alto	Bosco libero, inserito nel parco di Bruncu Sartori
Maistu Sisinniu	7	136	9510	Seminativo Irriguo	Pascolo
Maistu Sisinniu	7	137	585	Pascolo Cespugliato	Pascolo
Su Ludu Arrubiu	8	99	6205	Pascolo Cespugliato	Pascolo libero
Su Ludu Arrubiu	8	111	11120	Pascolo Cespugliato	Pascolo libero
Tapparas	9	7	6770	Pascolo Cespugliato	Bosco libero, inserito nel parco di Bruncu Sartori
Tapparas	9	8	82925	Bosco Alto	Bosco libero, inserito nel parco di Bruncu Sartori
Tapparas	9	12	10750	Pascolo Cespugliato	Bosco libero, inserito nel parco di Bruncu Sartori;

Località	Foglio	Mappale	Superficie (mq)	Qualità	Note
Perdesera	9	13	1013138	Pascolo Cespugliato	Intestato ad altra ditta.
Perdesera	9	89	360	Pascolo Cespugliato	ceduto
Perdesera	9	90	160	Pascolo Cespugliato	ceduto
Perdesera	9	91	1120	Pascolo Cespugliato	
Perdesera	9	92	1885	Pascolo Cespugliato	Pascolo libero;
Perdesera	9	95	15907	Pascolo Cespugliato	ceduto
Perdesera	9	96	224526	Pascolo Cespugliato	Pascolo libero;
Perdesera	9	97	55	Ente Urbano	occupato
Perdesera	9	98	29	Ente Urbano	occupato
Ringia Austinu Carta	9	15	1430	Seminativo Irriguo	Pascolo libero;
Comina Trinta	9	59	42200	Pascolo Cespugliato	Bosco libero, inserito nel parco di Bruncu Sartori
Comina Trinta	9	59 b	320	Pascolo Cespugliato	ceduto
Comina Trinta	9	94	3520	Pascolo Cespugliato	Bosco libero, inserito nel parco di Bruncu Sartori
Cungiau Is Morus	10	52	9635	Pascolo Cespugliato	Occupato da terzi senza alcun titolo (Fonte UFF. Tecnico)
Cungiau Is Morus	10	90	4145	Pascolo Cespugliato	Occupato da terzi senza alcun titolo (Fonte UFF. Tecnico)
Cungiau Is Morus	10	99 b	840	Pascolo Cespugliato	ceduto
Cungiau Is Morus	10	99 c	480	Pascolo Cespugliato	ceduto
Cungiau Is Morus	10	121	18800	Pascolo Cespugliato	Occupato da terzi senza alcun titolo (Fonte UFF. Tecnico)
Cungiau Is Morus	10	122	2280	Pascolo Cespugliato	Occupato da terzi senza alcun titolo (Fonte UFF. Tecnico)

Località	Foglio	Mappale	Superficie (mq)	Qualità	Note
Cungiau Is Morus	10	124	2481	Pascolo Cespugliato	Occupato da terzi senza alcun titolo (Fonte UFF. Tecnico)
Cungiau Is Morus	10	99	105489	Pascolo Cespugliato	Occupato da terzi senza alcun titolo (Fonte UFF. Tecnico)
Cungiau Is Morus	10	125	5025	Pascolo Cespugliato	Occupato da terzi senza alcun titolo (Fonte UFF. Tecnico)
Cungiau Is Morus	10	100	5554	Seminativo	Occupato da terzi senza alcun titolo (Fonte UFF. Tecnico)
Cungiau Is Morus	10	100 b	2801	Seminativo	ceduto
Sa Serra	11	1	184710	Pascolo Cespugliato	Bosco libero
Sa Serra	11	1 b	6200	Pascolo Cespugliato	ceduto
Sa Serra	11	126	48560	Pascolo Cespugliato	Bosco libero
Sa Serra	11	127	89819	Pascolo Cespugliato	Area parzialmente occupata da terzi (Fonte UFF. Tecnico)
Sa Serra	11	268	26981	Pascolo Cespugliato	ceduto
S'Ureu	11	5	11580	Pascolo Cespugliato	Pascolo libero
Sa Serra	11	6	87074	Pascolo Cespugliato	Sul terreno è stato occupato il campo sportivo comunale, un serbatoio di gpl, un serbatoio accumulo acqua;
Sa Serra	11	23	7525	Pascolo Cespugliato	Pascolo libero
Sa Serra	11	23 b	640	Pascolo Cespugliato	ceduto
Sa Serra	11	129	1069	Pascolo Cespugliato	Area urbana
Sa Serra	11	235	218	Pascolo Cespugliato	Concesso in diritto di superficie a favore della Cooperativa Edilizia S'Argidda arl,

Località	Foglio	Mappale	Superficie (mq)	Qualità	Note
Sa Serra	11	236	180	Pascolo Cespugliato	Concesso in diritto di superficie a favore della Cooperativa Edilizia S'Argidda arl,
Sa Serra	11	237	173	Pascolo Cespugliato	Concesso in diritto di superficie a favore della Cooperativa Edilizia S'Argidda arl,
Sa Serra	11	130	1306	Pascolo Cespugliato	Area urbana
Sa Serra	11	238	197	Pascolo Cespugliato	Concesso in diritto di superficie a favore della Cooperativa Edilizia S'Argidda arl
Sa Serra	11	239	17	Pascolo Cespugliato	Area urbana
Sa Serra	11	31	59	Pascolo Cespugliato	Area urbana
Sa Serra	11	240	29	Pascolo Cespugliato	Concesso in diritto di superficie a favore della Cooperativa Edilizia S'Argidda arl
Sa Serra	11	241	40	Pascolo Cespugliato	Concesso in diritto di superficie a favore della Cooperativa Edilizia S'Argidda arl
Sa Serra	11	242	33	Pascolo Cespugliato	Concesso in diritto di superficie a favore della Cooperativa Edilizia S'Argidda arl
Sa Serra	11	243	21	Pascolo Cespugliato	Concesso in diritto di superficie a favore della Cooperativa Edilizia S'Argidda arl
Sa Serra	11	244	2	Pascolo Cespugliato	Concesso in diritto di superficie a favore della Cooperativa Edilizia S'Argidda arl
Sa Serra	11	245	1	Pascolo Cespugliato	Area urbana
Sa Serra	11	42	1400	Pascolo Cespugliato	Pascolo libero
Sa Serra	11	44	2550	Seminativo Irriguo	Pascolo libero

Località	Foglio	Mappale	Superficie (mq)	Qualità	Note
Sa Serra	11	83	110	Pascolo	Pascolo libero
S'Acquadorgiu	12	10	12965	Seminativo	Pascolo libero
Baccu Olia	12	15	50665	Seminativo	Pascolo libero
Sa Perda Pilia	12	36	26105	Pascolo Cespugliato	Pascolo libero
Molimentu	13	6	277510	Pascolo Cespugliato	Pascolo libero
Molimentu	13	164	13393	Pascolo Cespugliato	Concesso in lotti negli anni 50 (fonte UFF. Tecnico)
Molimentu	13	165	13012	Pascolo Cespugliato	Concesso in lotti negli anni 50 (fonte UFF. Tecnico)
Molimentu	13	9b	8500	Pascolo Cespugliato	ceduto
Molimentu	13	9c	2660	Pascolo Cespugliato	ceduto
Molimentu	13	9d	4040	Pascolo Cespugliato	ceduto
Molimentu	13	9e	7200	Pascolo Cespugliato	ceduto
Tremini Isciontonis	13	87	1183745	Pascolo Cespugliato	Pascolo libero
Tremini Isciontonis	13	9bis	550	Pascolo Cespugliato	ceduto
Tremini Isciontonis	13	88	960	Pascolo Cespugliato	ceduto
Tremini Isciontonis	13	90	480	Pascolo Cespugliato	Pascolo libero
Masongili Tronci	13	94	16970	Pascolo Cespugliato	Pascolo libero
Masongili Tronci	13	95	720	Pascolo Cespugliato	ceduto
Masongili Tronci	13	96	640	Pascolo Cespugliato	Pascolo libero
Masongili Tronci	13	100	26435	Pascolo Cespugliato	Pascolo libero
Masongili Tronci	13	101	1470	Pascolo Cespugliato	ceduto
Gutturu Su Forru	13	18	129215	Pascolo Cespugliato	Pascolo libero

Località	Foglio	Mappale	Superficie (mq)	Qualità	Note
Costa Sa Cea	13	29	58550	Pascolo Cespugliato	Pascolo libero
Costa Sa Cea	13	157	585	Pascolo Cespugliato	ceduto
Costa Sa Cea	13	29 c	415	Pascolo Cespugliato	ceduto
Costa Sa Cea	13	31	825	Pascolo Cespugliato	Pascolo libero
Costa Sa Cea	13	32	500	Pascolo Cespugliato	Pascolo libero
Gutturu Su Forru	13	41	60045	Pascolo Cespugliato	Pascolo libero
Costa Sa Cea	13	42	1400	Pascolo Cespugliato	Pascolo libero
Costa Sa Cea	13	43	1975	Pascolo Cespugliato	Pascolo libero
Costa Sa Cea	13	48	16390	Pascolo Cespugliato	Pascolo libero
Molimentu	13	52	155900	Pascolo Cespugliato	Concesso in lotti negli anni 50 (fonte UFF. Tecnico)
Molimentu	13	52 b	90	Pascolo Cespugliato	ceduto
Molimentu	13	52 c	170	Pascolo Cespugliato	ceduto
Molimentu	13	52 d	1370	Pascolo Cespugliato	ceduto
Molimentu	13	52 e	1620	Pascolo Cespugliato	ceduto
Gutturu Su Forru	13	131	34990	Pascolo Cespugliato	Concesso in lotti negli anni 50 (fonte UFF. Tecnico)
Gutturu Su Forru	13	132	1640	Pascolo Cespugliato	ceduto
Gutturu Su Forru	13	133	400	Pascolo Cespugliato	Pascolo libero
Masongili Tronci	13	134	16640	Pascolo Cespugliato	Pascolo libero
Masongili Tronci	13	135	1080	Pascolo Cespugliato	ceduto
Masongili Tronci	13	136	340	Pascolo Cespugliato	Pascolo libero

Località	Foglio	Mappale	Superficie (mq)	Qualità	Note
Masongili Tronci	13	137	4305	Pascolo Cespugliato	Pascolo libero
Masongili Tronci	13	55 b	700	Pascolo Cespugliato	ceduto
Masongili Tronci	13	139	1600	Pascolo Cespugliato	Pascolo libero
Masongili Tronci	13	57	1405		ceduto
Costa Sa Cea	13	65	5300	Pascolo Cespugliato	Pascolo libero
Costa Sa Cea	13	65 a	620	Pascolo Cespugliato	ceduto
Su Spingardu	14	2	209055	Pascolo Cespugliato	Pascolo libero
Su Ludu Arrubiu	14	10	66190	Pascolo Cespugliato	Concesso in lotti negli anni 50 (fonte UFF. Tecnico)
Su Ludu Arrubiu	14	11	122990	Pascolo Cespugliato	Pascolo libero
Su Ludu Arrubiu	14	14	87900	Pascolo Cespugliato	Concesso in lotti negli anni 50 (fonte UFF. Tecnico)
Grannigosa	14	12	121255	Pascolo Cespugliato	Pascolo libero
Grannigosa	14	15	12550	Seminativo	Pascolo libero
Martinu Usala	14	24	3385	Pascolo Cespugliato	Pascolo libero
Martinu Usala	14	25	156965	Pascolo Cespugliato	Pascolo libero
Martinu Usala	14	25 b	1890	Pascolo Cespugliato	ceduto
Martinu Usala	14	110	47520	Pascolo Cespugliato	Pascolo libero
Palavorru	14	27	52500	Pascolo Cespugliato	Pascolo libero
Palavorru	14	27 b	2200	Pascolo Cespugliato	ceduto
Palavorru	14	113	24320	Pascolo Cespugliato	Pascolo libero
Palavorru	14	114	6660	Pascolo Cespugliato	Pascolo libero
Grannigosa	14	36	58490	Pascolo Cespugliato	Pascolo libero

Località	Foglio	Mappale	Superficie (mq)	Qualità	Note
Grannigosa	14	47	7290	Pascolo Cespugliato	Occupato da terzi senza alcun titolo (Fonte UFF. Tecnico)
Ibba de Tremeni	14	55	200895	Pascolo Cespugliato	Pascolo libero
S'e Predi Poccu	14	70	66000	Pascolo Cespugliato	Pascolo libero
S'e Predi Poccu	14	70b	480	Pascolo Cespugliato	ceduto
S'e Predi Poccu	14	119	1400	Pascolo Cespugliato	Pascolo libero
S'e Predi Poccu	14	120	90	Pascolo Cespugliato	Pascolo libero
S'e Predi Poccu	14	75	56295	Pascolo Cespugliato	Pascolo libero
S'e Predi Poccu	14	75 b	615	Pascolo Cespugliato	ceduto
S'e Predi Poccu	14	127	1120	Pascolo Cespugliato	Pascolo libero
Ibba de Tremeni	14	81	62365	Pascolo Cespugliato	Pascolo libero
Ibba de Tremeni	14	82	34105	Pascolo Cespugliato	Pascolo libero
Maraidda	15	16	350	Pascolo	Pascolo libero
Sa Tanchixedda	15	17	25210	Pascolo Cespugliato	Occupato da terzi senza alcun titolo (Fonte UFF. Tecnico)
Sa Tanchixedda	15	243	1480	Pascolo Cespugliato	ceduto
Sa Tanchixedda	15	37 c	730	Pascolo Cespugliato	ceduto
Sa Tanchixedda	15	37 d	50	Pascolo Cespugliato	ceduto
Su Cungiau Palavorru	15	244	66680	Pascolo Cespugliato	Pascolo libero
Su Cungiau Palavorru	15	245	22720	Pascolo Cespugliato	Pascolo libero
Su Cungiau Palavorru	15	246	200	Pascolo Cespugliato	Pascolo libero
Su Cungiau Palavorru	15	335	35841	Pascolo Cespugliato	Occupato da terzi senza alcun titolo (Fonte UFF. Tecnico)

Località	Foglio	Mappale	Superficie (mq)	Qualità	Note
Su Cungiau Palavorru	15	336	1184	Pascolo Cespugliato	ceduto
Su Cungiau Palavorru	15	337	152983	Pascolo Cespugliato	Occupato da terzi senza alcun titolo (Fonte UFF. Tecnico)
Su Cungiau Palavorru	15	338	1997	Pascolo Cespugliato	ceduto
Bau S'Utturu	15	139	4165	Pascolo Cespugliato	Pascolo libero
Su cungiau Mannu	15	201	78230	Pascolo Cespugliato	Occupato da terzi senza alcun titolo (Fonte UFF. Tecnico)
Monte Argidda	20	380	397033	Pascolo	Concesso in lotti negli anni 50 (fonte UFF. Tecnico)
Piras de Maistu Giovanni	20	180	350	Pascolo	ceduto
Piras de Maistu Giovanni	20	181	350	Pascolo	ceduto
Piras de Maistu Giovanni	20	182	330	Pascolo Cespugliato	Area edificabile
Piras de Maistu Giovanni	20	183	330	Pascolo Cespugliato	Area edificabile
Piras de Maistu Giovanni	20	184	330	Pascolo Cespugliato	Area edificabile
Piras de Maistu Giovanni	20	185	330	Pascolo Cespugliato	ceduto
Piras de Maistu Giovanni	20	186	330	Pascolo Cespugliato	Area edificabile
Piras de Maistu Giovanni	20	187	360	Pascolo Cespugliato	Area edificabile
Piras de Maistu Giovanni	20	188	350	Pascolo Cespugliato	ceduto
Piras de Maistu Giovanni	20	189	340	Pascolo Cespugliato	ceduto
Piras de Maistu Giovanni	20	190	330	Pascolo Cespugliato	ceduto
Piras de Maistu Giovanni	20	191	330	Pascolo Cespugliato	ceduto
Piras de Maistu Giovanni	20	192	330	Pascolo Cespugliato	ceduto
Piras de Maistu Giovanni	20	193	330	Pascolo Cespugliato	ceduto

Località	Foglio	Mappale	Superficie (mq)	Qualità	Note
Piras de Maistu Giovanni	20	194	330	Pascolo Cespugliato	ceduto
Piras de Maistu Giovanni	20	195	330	Pascolo Cespugliato	ceduto
Piras de Maistu Giovanni		196	330	Pascolo Cespugliato	ceduto
Piras de Maistu Giovanni	20	197	330	Pascolo Cespugliato	ceduto
Piras de Maistu Giovanni	20	198	240	Pascolo Cespugliato	Concesso in diritto di superficie alla Soc.Coop.Edile S'Argidda.
Piras de Maistu Giovanni	20	199	200	Pascolo Cespugliato	Concesso in diritto di superficie alla Soc.Coop.Edile S'Argidda.
Piras de Maistu Giovanni	20	200	220	Pascolo Cespugliato	Concesso in diritto di superficie alla Soc.Coop.Edile S'Argidda.
Piras de Maistu Giovanni	20	201	220	Pascolo Cespugliato	Concesso in diritto di superficie alla Soc.Coop.Edile S'Argidda.
Piras de Maistu Giovanni	20	202	220	Pascolo Cespugliato	Concesso in diritto di superficie alla Soc.Coop.Edile S'Argidda.
Piras de Maistu Giovanni	20	203	200	Pascolo Cespugliato	Concesso in diritto di superficie alla Soc.Coop.Edile S'Argidda.
Piras de Maistu Giovanni	20	204	200	Pascolo Cespugliato	Concesso in diritto di superficie alla Soc.Coop.Edile S'Argidda.
Piras de Maistu Giovanni	20	205	200	Pascolo Cespugliato	Concesso in diritto di superficie alla Soc.Coop.Edile S'Argidda.

Località	Foglio	Mappale	Superficie (mq)	Qualità	Note
Piras de Maistu Giovanni	20	206	200	Pascolo Cespugliato	Concesso in diritto di superficie alla Soc.Coop.Edile S'Argidda.
Piras de Maistu Giovanni	20	207	200	Pascolo Cespugliato	Concesso in diritto di superficie alla Soc.Coop.Edile S'Argidda.
Piras de Maistu Giovanni	20	208	200	Pascolo Cespugliato	Concesso in diritto di superficie alla Soc.Coop.Edile S'Argidda.
Piras de Maistu Giovanni	20	209	200	Pascolo Cespugliato	Concesso in diritto di superficie alla Soc.Coop.Edile S'Argidda.
Piras de Maistu Giovanni	20	210	200	Pascolo Cespugliato	Concesso in diritto di superficie alla Soc.Coop.Edile S'Argidda.
Piras de Maistu Giovanni	20	211	200	Pascolo Cespugliato	Concesso in diritto di superficie alla Soc.Coop.Edile S'Argidda.
Piras de Maistu Giovanni	20	212	260	Pascolo Cespugliato	Concesso in diritto di superficie alla Soc.Coop.Edile S'Argidda.
Piras de Maistu Giovanni	20	213	125	Pascolo Cespugliato	Area edificabile
Piras de Maistu Giovanni	20	274	135	Pascolo Cespugliato	Area edificabile
Piras de Maistu Giovanni	20	214	200	Pascolo Cespugliato	Area edificabile
Piras de Maistu Giovanni	20	215	200	Pascolo Cespugliato	Area edificabile
Piras de Maistu Giovanni	20	216	200	Pascolo Cespugliato	Area edificabile
Piras de Maistu Giovanni	20	217	200	Pascolo Cespugliato	Area edificabile
Piras de Maistu Giovanni	20	218	220	Pascolo Cespugliato	Area edificabile

Località	Foglio	Mappale	Superficie (mq)	Qualità	Note
Piras de Maistu Giovanni	20	219	220	Pascolo Cespugliato	Area edificabile
Piras de Maistu Giovanni	20	220	220	Pascolo Cespugliato	Area edificabile
Piras de Maistu Giovanni	20	221	220	Pascolo Cespugliato	Area edificabile
Piras de Maistu Giovanni	20	222	220	Pascolo Cespugliato	Concesso in diritto di superficie alla Soc.Coop.Edile S'Argidda.
Piras de Maistu Giovanni	20	223	200	Pascolo Cespugliato	Concesso in diritto di superficie alla Soc.Coop.Edile S'Argidda.
Piras de Maistu Giovanni	20	224	200	Pascolo Cespugliato	Concesso in diritto di superficie alla Soc.Coop.Edile S'Argidda.
Piras de Maistu Giovanni	20	225	200	Pascolo Cespugliato	Concesso in diritto di superficie alla Soc.Coop.Edile S'Argidda.
Piras de Maistu Giovanni	20	226	240	Pascolo Cespugliato	Concesso in diritto di superficie alla Soc.Coop.Edile S'Argidda.
Piras de Maistu Giovanni	20	227	330	Pascolo Cespugliato	ceduto
Piras de Maistu Giovanni	20	228	330	Pascolo Cespugliato	ceduto
Piras de Maistu Giovanni	20	229	340	Pascolo Cespugliato	ceduto
Piras de Maistu Giovanni	20	230	360	Pascolo Cespugliato	ceduto
Piras de Maistu Giovanni	20	231	330	Pascolo Cespugliato	Area edificabile
Piras de Maistu Giovanni	20	367	330	Pascolo Cespugliato	ceduto
Piras de Maistu Giovanni	20	233	330	Pascolo Cespugliato	ceduto
Piras de Maistu Giovanni	20	234	330	Pascolo Cespugliato	ceduto

Località	Foglio	Mappale	Superficie (mq)	Qualità	Note
Piras de Maistu Giuanni	20	235	330	Pascolo Cespugliato	ceduto
Piras de Maistu Giuanni	20	236	330	Pascolo Cespugliato	ceduto
Piras de Maistu Giuanni	20	237	330	Pascolo Cespugliato	ceduto
Piras de Maistu Giuanni	20	238	330	Pascolo Cespugliato	ceduto
Piras de Maistu Giuanni	20	239	330	Pascolo Cespugliato	ceduto
Piras de Maistu Giuanni	20	240	330	Pascolo Cespugliato	ceduto
Piras de Maistu Giuanni	20	241	330	Pascolo Cespugliato	ceduto
Piras de Maistu Giuanni	20	242	330	Pascolo Cespugliato	ceduto
Piras de Maistu Giuanni	20	243	330	Pascolo Cespugliato	Area edificabile
Piras de Maistu Giuanni	20	244	340	Pascolo Cespugliato	ceduto
Piras de Maistu Giuanni	20	245	340	Pascolo Cespugliato	ceduto
Piras de Maistu Giuanni	20	246	340	Pascolo Cespugliato	Area edificabile
Piras de Maistu Giuanni	20	14	5025	Seminativo	Concesso in lotti negli anni 50 (fonte UFF. Tecnico)
Piras de Maistu Giuanni	20	15	3285	Seminativo	Concesso in lotti negli anni 50 (fonte UFF. Tecnico)
Piras de Maistu Giuanni	20	16	6510	Seminativo	Concesso in lotti negli anni 50 (fonte UFF. Tecnico)
Nuraxi Arras	20	38	104494	Pascolo Cespugliato	Concesso in lotti negli anni 50 (fonte UFF. Tecnico)
Nuraxi Arras	20	287	1292	Pascolo Cespugliato	Strada
Nuraxi Arras	20	288	409	Pascolo Cespugliato	Strada
Nuraxi Arras	20	289	720	Pascolo Cespugliato	Strada

Località	Foglio	Mappale	Superficie (mq)	Qualità	Note
Taccu S'Ollestincu	20	48	0	Pascolo Cespugliato	ceduto
Taccu S'Ollestincu	20	49	0	Pascolo Cespugliato	ceduto
Taccu S'Ollestincu	20	50	0	Pascolo Cespugliato	ceduto
Taccu S'Ollestincu	20	51	0	Pascolo Cespugliato	ceduto
Taccu S'Ollestincu	20	52	0	Pascolo Cespugliato	ceduto
Taccu S'Ollestincu	20	53	0	Pascolo Cespugliato	ceduto
Taccu S'Ollestincu	20	54	7800	Pascolo Cespugliato	soppresso
Taccu S'Ollestincu	20	39 c	395	Pascolo Cespugliato	ceduto
Taccu S'Ollestincu	20	39 d	375	Pascolo Cespugliato	ceduto
Taccu S'Ollestincu	20	39 e	375	Pascolo Cespugliato	ceduto
Taccu S'Ollestincu	20	39 f	370	Pascolo Cespugliato	ceduto
Taccu S'Ollestincu	20	39 g	305	Pascolo Cespugliato	ceduto
Taccu S'Ollestincu	20	39h	355	Pascolo Cespugliato	ceduto
Taccu S'Ollestincu	20	39 i	375	Pascolo Cespugliato	ceduto
Taccu S'Ollestincu	20	39 l	375	Pascolo Cespugliato	ceduto
Taccu S'Ollestincu	20	63	375	Pascolo Cespugliato	ceduto
Taccu S'Ollestincu	20	64	375	Pascolo Cespugliato	ceduto
Taccu S'Ollestincu	20	65	375	Pascolo Cespugliato	ceduto
Taccu S'Ollestincu	20	66	375	Pascolo Cespugliato	ceduto
Taccu S'Ollestincu	20	67	215	Pascolo Cespugliato	ceduto
Taccu S'Ollestincu	20	68	285	Pascolo Cespugliato	ceduto

Località	Foglio	Mappale	Superficie (mq)	Qualità	Note
Taccu S'Ollestincu	20	69	365	Pascolo Cespugliato	ceduto
Taccu S'Ollestincu	20	70	420	Pascolo Cespugliato	ceduto
Taccu S'Ollestincu	20	39 u	375	Pascolo Cespugliato	ceduto
Taccu S'Ollestincu	20	39 v	375	Pascolo Cespugliato	ceduto
Taccu S'Ollestincu	20	39 z	375	Pascolo Cespugliato	ceduto
Taccu S'Ollestincu	20	39 aa	375	Pascolo Cespugliato	ceduto
Taccu S'Ollestincu	20	75	375	Pascolo Cespugliato	ceduto
Taccu S'Ollestincu	20	76	375	Pascolo Cespugliato	ceduto
Taccu S'Ollestincu	20	77	375	Pascolo Cespugliato	non presente agli atti dell'ute
Taccu S'Ollestincu	20	78	375	Pascolo Cespugliato	non presente agli atti dell'ute
Taccu S'Ollestincu	20	39 af	375	Pascolo Cespugliato	ceduto
Taccu S'Ollestincu	20	39 ag	375	Pascolo Cespugliato	ceduto
Taccu S'Ollestincu	20	39 ah	375	Pascolo Cespugliato	ceduto
Taccu S'Ollestincu	20	39 ai	375	Pascolo Cespugliato	ceduto
Taccu S'Ollestincu	20	39 al	375	Pascolo Cespugliato	ceduto
Taccu S'Ollestincu	20	39 am	375	Pascolo Cespugliato	ceduto
Taccu S'Ollestincu	20	39 an	375	Pascolo Cespugliato	ceduto
Taccu S'Ollestincu	20	86	375	Pascolo Cespugliato	Area urbana
Taccu S'Ollestincu	20	87	375	Pascolo Cespugliato	ceduto
Taccu S'Ollestincu	20	88	375	Pascolo Cespugliato	ceduto
Taccu S'Ollestincu	20	9+	375	Pascolo Cespugliato	ceduto

Località	Foglio	Mappale	Superficie (mq)	Qualità	Note
Taccu S'Ollestincu	20	39 as	375	Pascolo Cespugliato	ceduto
Taccu S'Ollestincu	20	39 at	375	Pascolo Cespugliato	ceduto
Taccu S'Ollestincu	20	39 au	375	Pascolo Cespugliato	ceduto
Taccu S'Ollestincu	20	39 av	375	Pascolo Cespugliato	ceduto
Taccu S'Ollestincu	20	39 az	375	Pascolo Cespugliato	ceduto
Taccu S'Ollestincu	20	39 ba	375	Pascolo Cespugliato	ceduto
Taccu S'Ollestincu	20	39 bb	375	Pascolo Cespugliato	ceduto
Taccu S'Ollestincu	20	39 bc	375	Pascolo Cespugliato	ceduto
Taccu S'Ollestincu	20	98	375	Pascolo Cespugliato	ceduto
Taccu S'Ollestincu	20	99	375	Pascolo Cespugliato	ceduto
Taccu S'Ollestincu	20	100	375	Pascolo Cespugliato	ceduto
Taccu S'Ollestincu	20	39 bg	375	Pascolo Cespugliato	ceduto
Taccu S'Ollestincu	20	39 bh	375	Pascolo Cespugliato	ceduto
Taccu S'Ollestincu	20	39 bi	375	Pascolo Cespugliato	ceduto
Taccu S'Ollestincu	20	39 bl	375	Pascolo Cespugliato	ceduto
Taccu S'Ollestincu	20	105	375	Pascolo Cespugliato	ceduto
Taccu S'Ollestincu	20	106	375	Pascolo Cespugliato	ceduto
Taccu S'Ollestincu	20	107	375	Pascolo Cespugliato	ceduto
Taccu S'Ollestincu	20	108	375	Pascolo Cespugliato	ceduto
Taccu S'Ollestincu	20	109	215	Pascolo Cespugliato	ceduto
Taccu S'Ollestincu	20	110	285	Pascolo Cespugliato	ceduto

Località	Foglio	Mappale	Superficie (mq)	Qualità	Note
Taccu S'Ollestincu	20	111	365	Pascolo Cespugliato	ceduto
Taccu S'Ollestincu	20	112	420	Pascolo Cespugliato	ceduto
Taccu S'Ollestincu	20	113	395	Pascolo Cespugliato	Area urbana
Taccu S'Ollestincu		114	375	Pascolo Cespugliato	ceduto
Taccu S'Ollestincu	20	115	375	Pascolo Cespugliato	Area urbana
Taccu S'Ollestincu		39 ca	370	Pascolo Cespugliato	ceduto
Taccu S'Ollestincu		39 cb	305	Pascolo Cespugliato	ceduto
Taccu S'Ollestincu		39cc	355	Pascolo Cespugliato	ceduto
Taccu S'Ollestincu		39 cd	375	Pascolo Cespugliato	ceduto
Taccu S'Ollestincu		39 ce	375	Pascolo Cespugliato	ceduto
Taccu S'Ollestincu	20	121	375	Pascolo Cespugliato	Area urbana
Taccu S'Ollestincu		39 cg	375	Pascolo Cespugliato	ceduto
Taccu S'Ollestincu		123	375	Pascolo Cespugliato	ceduto
Taccu S'Ollestincu		124	375	Pascolo Cespugliato	ceduto
Taccu S'Ollestincu	20	125	420	Pascolo Cespugliato	Area urbana
Taccu S'Ollestincu	20	39 cm	275	Pascolo Cespugliato	soppresso
Taccu S'Ollestincu	20	126	720	Pascolo Cespugliato	Area urbana
Taccu S'Ollestincu	20	39 co	365	Pascolo Cespugliato	soppresso
Taccu S'Ollestincu	20	39 cp	315	Pascolo Cespugliato	soppresso
Taccu S'Ollestincu	20	127	720	Pascolo Cespugliato	Area urbana
Taccu S'Ollestincu	20	128	3115	Pascolo Cespugliato	edificato

Località	Foglio	Mappale	Superficie (mq)	Qualità	Note
Taccu S'Ollestincu	20	129	3290	Pascolo Cespugliato	Area urbana
Taccu S'Ollestincu	20	39	327825	Pascolo Cespugliato	In parte espropriato dalla Demanio dello stato (atti ancora da formalizzare) ed in parte Concesso in lotti negli anni 50 (fonte UFF. Tecnico)
Taccu S'Ollestincu	20	290	20	Pascolo Cespugliato	Area urbana
Taccu S'Ollestincu	20	292	30	Pascolo Cespugliato	Area urbana
Taccu S'Ollestincu	20	293	2437	Pascolo Cespugliato	Area urbana
Taccu S'Ollestincu	20	294	193	Pascolo Cespugliato	Area urbana
Taccu S'Ollestincu	20	291	525	Pascolo Cespugliato	Area urbana
Sa Mausolea	21	4	458501	Pascolo Cespugliato	Pascolo libero
Is Cabriolas	21	5	168995	Pascolo Cespugliato	Pascolo libero
Is Cabriolas	21	45	28055	Pascolo Cespugliato	Pascolo libero
Tueri	21	54	26320	Pascolo Cespugliato	Pascolo libero
Tueri	21	66	55680	Pascolo Cespugliato	Pascolo libero
Tueri	21	72	12665	Pascolo Cespugliato	Pascolo libero
Tueri	21	77	585	Pascolo Cespugliato	Pascolo libero
Toxiri	21	83	34270	Pascolo Cespugliato	Pascolo libero
Orgas Longas	22	2	6035	Pascolo Cespugliato	Pascolo libero
Sa Perda Pertunta	22	16	30785	Pascolo Cespugliato	Pascolo libero
Bau. Sa Stoa	22	36	29115	Pascolo Cespugliato	Pascolo libero

Località	Foglio	Mappale	Superficie (mq)	Qualità	Note
Tacchesolu	22	87	40360	Pascolo Cespugliato	Pascolo libero
Sa Serra de Tacchesolu	23	59	4659	Pascolo Cespugliato	Pascolo libero
Sa Serra de Tacchesolu	23	305	1504	Pascolo Cespugliato	Pascolo libero
Sa Serra de Tacchesolu	23	306	1022	Pascolo Cespugliato	Pascolo libero
Sa Serra de Tacchesolu	23	109	77155	Pascolo Cespugliato	ceduto
Nuraxi S'Orcu	23	118	21195	Pascolo Cespugliato	Pascolo libero
Tueri	23	165	170	Pascolo	Pascolo libero
S'Arcu sa Corti	23	205	800	Pascolo	Pascolo libero
Monti S'Orcu	23	210	36985	Pascolo Cespugliato	Pascolo libero
S'Arcu sa Corti	23	215	255	Pascolo	Pascolo libero
Tuppa Segada	24	1	16336		ceduto
Tuppa Segada	24	32	379		ceduto
Ilixi Durci	24	18	1900		ceduto
Buddi Abba	24	19	1232705		ceduto
Perda Nigola	24	20	27715		ceduto
Perda Rubia	24	21	13800		ceduto
Perda Rubia	24	22	1661210		ceduto
Perda Rubia	24	23	125330		ceduto
Perda Nigola	24	24	24140		ceduto
Sa Canna	26	2	9060		ceduto
Sa Canna	26	4	52045		ceduto
S'Iliesu	26	11	55250	Pascolo Cespugliato	Pascolo libero
S'Iliesu	26	34	405		ceduto
Sadurra	26	47	1110		ceduto
Medacciola	26	49	369225		ceduto
Medacciola	26	75	57600		ceduto
Genna Artana	26	61	96795		Pascolo libero
Grutta Sa Palla	26	63	334665	Pascolo Cespugliato	Pascolo libero
Sa Meliana	26	64	35030	Pascolo Cespugliato	Pascolo libero
Grutta Sa Palla	26	68	818705		ceduto
Sa Meliana	26	76	241840		ceduto

Località	Foglio	Mappale	Superficie (mq)	Qualità	Note
Tueri	27	16	210	Pascolo	Pascolo libero
Tueri	27	55	10516	Pascolo Cespugliato	Pascolo libero
Tueri	27	276	1612	Pascolo Cespugliato	Pascolo libero
Tueri	27	277	52	Pascolo Cespugliato	Pascolo libero
Ibba is Auras	27	110	38890	Pascolo Cespugliato	Pascolo libero
Ibba is Auras	27	111	35015	Pascolo Cespugliato	Pascolo libero
Arcu is Passus	28	84	100475		ceduto
Is Lais	28	139	29640	Pascolo Cespugliato	Pascolo libero
Bruncu de su Mirali	29	1	259875		ceduto
Is Arruinas	29	38	2005		ceduto
Sa e Martino	29	40	1518180		ceduto
Is Pibiris	29	41	3216340		ceduto
SA Mandra	29	47	3330		ceduto
Sa e Martino	29	48	7150		ceduto
Mogula Tronci	30	1	1113655		ceduto
Mogula Tronci	30	3	3140		ceduto
Mogula Tronci	30	6	4760		ceduto
Luesu	30	8	1025	Bosco Alto	Pascolo libero
Luesu	30	9	360180		ceduto
Iscrizzola	30	10	8360		ceduto
Iscrizzola	30	11	2005480		ceduto
S'Ortu e Frau	30	13	3840		ceduto
Scandelatzu	31	2	2809010		ceduto
Battista Scalas	34	3	377935	Pascolo Cespugliato	Pascolo libero
Battista Scalas	34	6	29475	Pascolo Cespugliato	Pascolo libero
Battista Scalas	34	10	574240	Pascolo Cespugliato	Pascolo libero
Sa Meliana	34	32	1689070	Pascolo Cespugliato	Pascolo libero
Is Cocodas	35	1	2693075		ceduto
Is Cocodas	35	2	18040		ceduto
Is Cocodas	35	3	265190		ceduto
Figu Craba	36	1	7045		ceduto

Località	Foglio	Mappale	Superficie (mq)	Qualità	Note
Figu Craba	36	3	7045		ceduto
Figu Craba	36	5	925		ceduto
Figu Craba	36	6	1705395		ceduto
Figu Craba	36	9	1905		ceduto

Art. 2

La presente determinazione verrà pubblicata nel B.U.R.A.S., e per trenta giorni nell'Albo Pretorio del Comune di Perdasdefogu.

Art. 3

La presente determinazione sarà trasmessa all'Assessore, per il tramite del Direttore Generale, ai sensi e per gli effetti dell'art. 21, comma 9 della L.R. 13 Novembre 1998, n. 31.

Cagliari, 23 febbraio 2005

Usai

ASSESSORATO DELL'AGRICOLTURA
E RIFORMA AGRO-PASTORALE
SERVIZIO AFFARI LEGALI,
CONTROLLO ENTI ED USI CIVICI

ESTRATTO DETERMINAZIONE DEL
DIRETTORE DEL SERVIZIO 23 febbraio 2005,
n. 213

Comune di Villasalto, accertamento terre civiche ai sensi dell'art. 5 della L.R. 14.03.1994, n. 12.

Il Direttore del Servizio

Omissis

Determina

Art. 1

I terreni del Comune di sotto elencati sono Terre Civiche e vengono aperti all'uso accertato agli abitanti residenti nel Comune di Villasalto

Località	Foglio	Mappale	Superficie (mq)	Qualità	Note
Narbaxiu	4	25	185040	Pascolo Cespugliato	libero incolto, pascolo cespugliato
Costa su fenugu	5	15	4490	Pascolo Cespugliato	non trovato sul posto
Costa sa perda	6	35	24115	Pascolo Cespugliato	libero incolto, pascolo cespugliato
Gruttixedda	9	106	690	Incolto Produttivo	In parte occupato da strada.
Gruttixedda	9	107	18070	Pascolo Cespugliato	In parte occupato da strada.

Località	Foglio	Mappale	Superficie (mq)	Qualità	Note
Gruttixedda	9	214	20	Pascolo Cespugliato	non trovato sul posto
Gruttixedda	9	215	2110	Pascolo Cespugliato	non trovato sul posto
Arcu sa Ruinosa	13	16	5395	Bosco Alto Fusto	libero incolto, pascolo cespugliato
Bachexivu	13	38	35870	Pascolo Cespugliato	libero incolto, pascolo cespugliato
Bachexivu	13	39	1682180	Pascolo Cespugliato	libero incolto, pascolo cespugliato, in parte bosco
Bachexivu	13	40	11155	Pascolo Cespugliato	libero incolto
Bachexivu	13	41	26525	Pascolo Cespugliato	libero incolto, pascolo cespugliato
Rio Tolu	14	11	76230	Pascolo Cespugliato	libero incolto, pascolo cespugliato
Serra de bingius	16	172	850	Incolto Produttivo	non trovato sul posto
Serra de bingius	16	195	325	Incolto Produttivo	non trovato sul posto
Genna e bentu	17	119	32080	Pascolo Cespugliato	libero incolto, pascolo cespugliato
Serafeddu	17	128	62410	Pascolo Cespugliato	libero incolto, pascolo cespugliato
Serafeddu	17	129	43355	Pascolo Cespugliato	libero incolto, pascolo cespugliato
Serafeddu	17	130	60225	Pascolo Cespugliato	libero incolto, pascolo cespugliato
Serafeddu	17	134	24895	Pascolo Cespugliato	libero incolto, pascolo cespugliato
Mitza Nigola	18	89	3370	Pascolo	non trovato sul posto
Mitza Nigola	18	126	8190	Incolto Produttivo	non trovato sul posto
Mitza Nigola	18	128	535	Incolto Produttivo	non trovato sul posto
Mitza Nigola	18	131	5615	Incolto Produttivo	non trovato sul posto
Mitzui	18	171	50	Incolto Produttivo	non trovato sul posto
Piseddu	18	271	5200	Pascolo Cespugliato	non trovato sul posto
Sa Guardia	18	282	925	Incolto Produttivo	non trovato sul posto
Sa Guardia	18	283	610	Incolto Produttivo	non trovato sul posto
Sa Guardia	18	308	3155	Incolto Produttivo	non trovato sul posto
Su Baccu	19	2	2750	Incolto Produttivo	non trovato sul posto
Su Baccu	19	25	650	Incolto Produttivo	non trovato sul posto
Funtana conca	19	56	1200	Incolto Produttivo	non trovato sul posto, terreno in periferia del paese

Località	Foglio	Mappale	Superficie (mq)	Qualità	Note
Su Bacili	19	150	2570	Incolto Produttivo	non trovato sul posto, terreno in periferia del paese
Su Bacili	19	151	810	Incolto Produttivo	non trovato sul posto, terreno in periferia del paese
Sa Serra	19	191	1455	Pascolo	Ricade nel foglio 23.
Cucumeu	20	54	90	Incolto Produttivo	reliquato stradale
Cucumeu	20	55	1170	Incolto Produttivo	reliquato stradale
Cucumeu	20	56	410	Incolto Produttivo	reliquato stradale
Cucumeu	20	60	430	Incolto Produttivo	non trovato sul posto
Funtanedda	20	92	910	Incolto Produttivo	non trovato sul posto
Centro Abitato	21	65	135	Incolto Produttivo	non trovato sul posto
Domestia	22	4	6225	Incolto Produttivo	Occupato in parte da strada provinciale.
Funtana noa	22	56	925	Incolto Produttivo	reliquato stradale
Sa perda manna	22	132	3180	Incolto Sterile	terreno diviso in due da strada
Funtana de basciu	22	163	1890	Incolto Produttivo	non trovato sul posto, terreno in periferia del paese
Funtana de basciu	22	172	270	Incolto Produttivo	non trovato sul posto
Domestia	22	A	2915	Cimitero	Cimitero.
Bracucciu	23	66	250	Pascolo	non trovato sul posto
Is Cracinaxius	24	39	1760	Pascolo	non trovato sul posto
Sa Codi	24	165	935	Incolto Produttivo	non trovato sul posto
Sa Codi	24	168	1040	Incolto Produttivo	non trovato sul posto
Su Murrupiu	25	40	1505	Pascolo	Non presente su DWG.
Su fund'e' monti	25	118	9060	Pascolo Cespugliato	libero incolto, pascolo cespugliato
Monte Pardu	25	120	17485	Pascolo Cespugliato	libero incolto, pascolo cespugliato
Su Pardu	25	139	14935	Pascolo Cespugliato	libero incolto, pascolo cespugliato
Sa Porta e Genna Caredda	25	142	3265	Incolto Produttivo	non trovato sul posto

Località	Foglio	Mappale	Superficie (mq)	Qualità	Note
Sa Porta e Genna Caredda	25	143	750	Incolto Produttivo	non trovato sul posto
Sa Porta e Genna Caredda	25	152	3430	Incolto Produttivo	non trovato sul posto
Monte Nieddu	25	230	1685	Pascolo	non trovato sul posto
S' Incorradoxiu	26	111	11595	Incolto Produttivo	libero incolto, pascolo cespugliato
Monte Ferru	29	15	352135	Pascolo Cespugliato	libero incolto, pascolo cespugliato, in parte bosco
Grisotti	30	12	23675	Pascolo Cespugliato	libero incolto, pascolo cespugliato, in parte bosco
Grisotti	30	19	34285	Pascolo Cespugliato	libero incolto, pascolo cespugliato, in parte bosco
Sa Mandra	30	28	53220	Pascolo Cespugliato	libero incolto, pascolo cespugliato, in parte bosco
Riu Tolu	31	8	136175	Bosco Alto Fusto	In parte occupato da strada provinciale, la restante parte pascolo cespugliato alberato
Riu Tolu	31	9	152695	Pascolo Cespugliato	In parte occupato da strada provinciale, la restante parte pascolo cespugliato alberato
Baccu Murtas	31	13	43955	Bosco Alto Fusto	libero incolto, pascolo cespugliato, in parte bosco
Sa Pirixedda	31	25	4355	Pascolo Cespugliato	non trovato sul posto
Sa Pirixedda	31	39	6640	Pascolo Cespugliato	non trovato sul posto
Baccu Murtas	31	60	83630	Pascolo Cespugliato	libero incolto, pascolo cespugliato, in parte bosco
Punta s'acquedda	32	9	650	Pascolo Cespugliato	non trovato sul posto
Punta s'acquedda	32	10	39165	Pascolo Cespugliato	libero incolto, pascolo cespugliato, in parte bosco
Santu Cristolu	32	74	27695	Pascolo Cespugliato	In parte occupato da strada provinciale, la restante parte pascolo cespugliato alberato
Ziu Antinu	33	6	47625	Pascolo Cespugliato	occupato area comunale di servizio
Ziu Antinu	33	10	39165	Pascolo Cespugliato	In parte occupato da strada provinciale.
Bruncu nieddus	33	82	2900	Pascolo Cespugliato	non trovato sul posto
Cardolinu	34	44	4670	Pascolo Cespugliato	In parte occupato da strada provinciale.
Caboni	34	60	1490	Pascolo Cespugliato	non trovato sul posto

Località	Foglio	Mappale	Superficie (mq)	Qualità	Note
Caboni	34	61	3365	Pascolo Cespugliato	non trovato sul posto
Caboni	34	72	2770	Pascolo Cespugliato	In parte occupato da strada provinciale.
Caboni	34	77	1550	Pascolo Cespugliato	non trovato sul posto
Caboni	34	103	900	Incolto Produttivo	non trovato sul posto
Brunco Pirastu	34	113	300	Incolto Produttivo	non trovato sul posto
Su Piroi	35	21	1070	Incolto Produttivo	non trovato sul posto
Martallai	35	52	5050	Pascolo Cespugliato	non trovato sul posto
Martallai	35	53	16355	Pascolo Cespugliato	libero pascolo cespugliato
Martallai	35	62	8560	Pascolo Cespugliato	libero pascolo cespugliato
Is Cracinaxius	35	80	278205	Pascolo Cespugliato	libero pascolo cespugliato
Is Cracinaxius	35	95	470	Incolto Produttivo	non trovato sul posto
Is Cracinaxius	35	109	1240	Pascolo Cespugliato	non trovato sul posto
Is Cracinaxius	35	111	1220	Incolto Produttivo	non trovato sul posto
Baingiu	36	30	345165	Incolto Produttivo	libero pascolo cespugliato
Ballucciu	38	28	30770	Pascolo Cespugliato	libero pascolo cespugliato
Mitza Pudatza	39	16	45335	Pascolo Cespugliato	libero pascolo cespugliato
Alegamu	39	51	15690	Pascolo Cespugliato	libero pascolo cespugliato
Su Tittioni	42	70	12800	Pascolo Arborato	non trovato sul posto
Monti Perdosu	45	1	248190	Pascolo Cespugliato	libero pascolo cespugliato
Papalo	45	4	1065	Pascolo Arborato	non trovato sul posto
Terra Andora	46	1	36055	Pascolo Cespugliato	libero pascolo cespugliato
Bacili sa Figu	46	7	52290	Pascolo Cespugliato	In parte occupato da strada, la restante parte pascolo cespugliato
Bacili sa Figu	46	74	3875	Pascolo Cespugliato	occupato da strada
Bacili sa Figu	46	75	42205	Pascolo Cespugliato	In parte occupato da strada, la restante parte pascolo cespugliato
Cuccuru Suergiu	46	20	3500	Pascolo Cespugliato	non trovato sul posto
Bacili sa Figu	46	57	1185	Pascolo Cespugliato	non trovato sul posto
Baccu Margiani	47	6	110405	Pascolo Cespugliato	In parte occupato da strada, la restante parte pascolo alberato

Località	Foglio	Mappale	Superficie (mq)	Qualità	Note
Ziu Basileddu	48	20	32155	Pascolo Cespugliato	libero pascolo cespugliato
Muristeni	48	61	19920	Pascolo Cespugliato	libero pascolo alberato
Arcu e Tavoddi	51	1	1395	Pascolo	non trovato sul posto
Gianni Matteu	58	46	17535	Pascolo Cespugliato	libero pascolo alberato
Monte Lora	59	2	28435	Pascolo Cespugliato	libero pascolo cespugliato
Gianni Spada	59	4	3461995	Pascolo Cespugliato	libero in parte bosco, pascolo cespugliato
Casteddanu	61	6	730	Pascolo Cespugliato	non trovato sul posto
Casteddanu	61	7	75215	Pascolo Cespugliato	libero in parte bosco, pascolo cespugliato
Casteddanu	61	42	355	Pascolo Cespugliato	non trovato sul posto
Bacili sa Figù	62	1	52375	Pascolo Cespugliato	libero in parte bosco, pascolo cespugliato
Filari Caboni	65	1	95030	Pascolo Cespugliato	libero pascolo cespugliato
Filari Caboni	65	6	130130	Pascolo Cespugliato	libero pascolo cespugliato
Scofu Simone	65	12	62585	Pascolo Cespugliato	In parte occupato da strada, la restante parte pascolo cespugliato
Ladinus	65	14	34275	Pascolo Cespugliato	libero pascolo cespugliato
Marzana	66	15	179275	Pascolo Cespugliato	libero pascolo cespugliato
Perda Scisciau	67	5	85720	Pascolo Cespugliato	libero pascolo cespugliato
Mitza e Meliana	68	8	48680	Pascolo Cespugliato	libero pascolo cespugliato
Su Zinzu	70	31	64970	Pascolo Cespugliato	libero in parte bosco, pascolo cespugliato
Bau Bia e' Pira	75	9	37975	Pascolo Cespugliato	libero pascolo
Perda sa Finestra	75	13	110300	Pascolo Cespugliato	libero pascolo
Cuili de sa Candela	77	89	1721540	Pascolo Cespugliato	libero in parte bosco, pascolo cespugliato
Serra Gianni Spada	78	12	3085700	Pascolo Cespugliato	libero in parte bosco, pascolo cespugliato
Nani Axiu	79	30	321855	Pascolo Cespugliato	Non presente su DWG.
Nani Axiu	79	31	909	pascolo cespugliato	Non presente su DWG.
Nani Axiu	79	32	391	pascolo cespugliato	non trovato sul posto
Nani Axiu	79	38	278	pascolo cespugliato	non trovato sul posto
Funtana Figù	80	2	73880	Pascolo Cespugliato	libero pascolo

Località	Foglio	Mappale	Superficie (mq)	Qualità	Note
Sedda S'Antroxi	82	1	174370	Pascolo Cespugliato	In parte occupato da strada.
Sedda sa Casa	82	2	105615	Pascolo Cespugliato	libero in parte bosco, pascolo cespugliato
S'Antroxi	82	4	135960	Pascolo Cespugliato	libero in parte bosco, pascolo cespugliato
S'Antroxi	82	5	53610	Bosco Alto Fusto	libero in parte bosco, pascolo cespugliato
Su Bettu	83	24	97935	Pascolo Cespugliato	libero in parte bosco, pascolo cespugliato
Costa de is Pinnettas	83	33	937790	Pascolo Cespugliato	libero in parte bosco, pascolo cespugliato
Gianni Mannu	84	5	61020	Pascolo Cespugliato	libero pascolo
Baccu Mannu	88	7	340790	Pascolo Cespugliato	libero pascolo
Baccu Mannu	88	11	27040	Pascolo Cespugliato	libero pascolo
Braxiolu	88	29	100920	Pascolo Cespugliato	dato in concessione trentennal all'Ente Foreste Demaniali, cantiere di rimboschimento, pascolo cespugliato incolto.
Utturu is Piras	88	31	382740	Pascolo Cespugliato	libero in parte bosco, pascolo cespugliato
Monti Arrubiu	88	38	1633355	Pascolo Cespugliato	dato in concessione trentennal all'Ente Foreste Demaniali, cantiere di rimboschimento, pascolo cespugliato incolto.
Meriagu de is Baccas	89	1	2705635	Pascolo Cespugliato	in parte bosco, pascolo cespugliato
Monte Genis	91	25	1856850	Pascolo Cespugliato	dato in concessione trentennal all'Ente Foreste Demaniali, cantiere di rimboschimento, pascolo cespugliato incolto.
Monte Arrubiu	92	4	3073780	Pascolo Cespugliato	dato in concessione trentennal all'Ente Foreste Demaniali, cantiere di rimboschimento, pascolo cespugliato incolto.
Cea Romana	93	16	1669690	Pascolo Cespugliato	dato in concessione trentennal all'Ente Foreste Demaniali, cantiere di rimboschimento, pascolo cespugliato incolto.
Serra is Obilus	94	5	363070	Pascolo Cespugliato	dato in concessione trentennal all'Ente Foreste Demaniali, cantiere di rimboschimento, pascolo cespugliato incolto.

Art. 2

La presente determinazione verrà pubblicata nel B.U.R.A.S., e per trenta giorni nell'Albo Pretorio del Comune di Villasalto.

Art. 3

La presente determinazione sarà trasmessa all'Assessore, per il tramite del Direttore Generale, ai sensi e per gli effetti dell'art. 21, comma 9 della L.R. 13 Novembre 1998, n. 31.

Cagliari, 23 febbraio 2005

Usai

ASSESSORATO DELL'AGRICOLTURA
E RIFORMA AGRO-PASTORALE
SERVIZIO AFFARI LEGALI,
CONTROLLO ENTI ED USI CIVICI

ESTRATTO DETERMINAZIONE DEL
DIRETTORE DEL SERVIZIO 23 febbraio 2005,
n. 218

Comune di Monti, accertamento terre civiche ai
sensi dell'art. 5 della L.R. 14.03.1994, n. 12.

Il Direttore del Servizio
Omissis
Determina
Art. 1

I terreni del Comune di sotto elencati sono Terre
Civiche e vengono aperti all'uso accertato agli abitan-
ti residenti nel Comune di Monti

Località	Foglio	Mappale	Superficie (mq)	Qualità	Note
	10	36	1323	Pascolo	Non trovato sul posto presumibilmente reliquato stradale
	11	4	204	Pascolo	Non trovato sul posto presumibilmente reliquato stradale

Località	Foglio	Mappale	Superficie (mq)	Qualità	Note
	14	92	222	Pascolo	Non trovato sul posto presumibilmente privo di confini
	14	A	9	Costruzione non abitata	non identificato in mappa
	15	253	238	Pascolo	Occupato da fabbricato di proprietà privata
	15	499	127	Pascolo	Occupato da fabbricato di proprietà privata
	15	277	2871	Pascolo	Inglobato nelle strade del centro abitato
	15	275	520	Pascolo	
	15	381	212	Pascolo	
	15	500	288	Pascolo	
	15	515	96	Fabbricato urbano da accertare	
	15	516	144	Fabbricato urbano da accertare	
	15	517	72	Fabbricato urbano da accertare	
	15	520	60	Fabbricato urbano da accertare	
	15	522	168	Fabbricato urbano da accertare	
	15	526	60	Fabbricato urbano da accertare	
	15	527	168	Fabbricato urbano da accertare	
	15	529	144	Fabbricato urbano da accertare	
	15	532	156	Fabbricato urbano da accertare	

Località	Foglio	Mappale	Superficie (mq)	Qualità	Note
	15	534	144	Fabbricato urbano da accertare	
	15	536	133	Fabbricato urbano da accertare	
	15	537	78	Fabbricato urbano da accertare	
	15	538	114	Fabbricato urbano da accertare	
	15	539	108	Fabbricato urbano da accertare	
	15	540	196	Fabbricato urbano da accertare	
	15	543	168	Fabbricato urbano da accertare	
	15	545	168	Fabbricato urbano da accertare	
	15	546	196	Fabbricato urbano da accertare	
	15	547	107	Fabbricato urbano da accertare	
	15	553	100	Fabbricato urbano da accertare	
	15	555	144	Fabbricato urbano da accertare	
	15	556	144	Fabbricato urbano da accertare	
	15	561	264	Fabbricato urbano da accertare	

Località	Foglio	Mappale	Superficie (mq)	Qualità	Note
	15	571	144	Fabbricato urbano da accertare	
	15	573	144	Fabbricato urbano da accertare	
	15	574	144	Fabbricato urbano da accertare	
	15	585	150	Fabbricato urbano da accertare	
	15	599	120	Pascolo	
	15	600	144	Pascolo	
	15	601	144	Pascolo	
	15	616	156	Pascolo	
	15	623	120	Pascolo	
	15	624	150	Fabbricato urbano da accertare	
	15	625	120	Pascolo	
	15	627	120	Pascolo	
	15	628	10	Pascolo	
	15	631	628	Pascolo	
	15	632	120	Pascolo	
	15	666	113	Pascolo	
	15	667	120	Pascolo	
	15	669	120	Pascolo	
	15	711	84	Fabbricato urbano da accertare	
	15	717	144	Pascolo	
	15	725	89	Fabbricato urbano da accertare	
	15	726	128	Pascolo	
	15	727	169	Pascolo	

Località	Foglio	Mappale	Superficie (mq)	Qualità	Note
	15	728	169	Pascolo	
	15	729	169	Pascolo	
	15	733	360	Pascolo	
	15	734	70	Pascolo	
	15	736	15	Fabbricato urbano da accertare	
	15	742	89	Pascolo	
	15	743	155	Fabbricato urbano da accertare	
	15	767	169	Pascolo	
	15	772	576	Pascolo	
	15	774	120	Pascolo	
	15	775	120	Pascolo	
	15	776	120	Pascolo	
	15	778	35	Pascolo	
	15	779	434	Pascolo	
	15	781	169	Pascolo	
	15	783	169	Pascolo	
	15	784	169	Pascolo	
	15	785	169	Pascolo	
	15	787	169	Pascolo	
	15	788	169	Pascolo	
	15	789	169	Pascolo	
	15	791	167	Pascolo	
	15	792	140	Pascolo	
	15	793	109	Pascolo	
	15	795	112	Pascolo	
	15	810	169	Pascolo	
	15	811	169	Pascolo	
	15	841	34	Pascolo	
	15	846	120	Pascolo	
	15	847	384	Pascolo	

Località	Foglio	Mappale	Superficie (mq)	Qualità	Note
	15	857	127	Fabbricato urbano da accertare	
	15	873	210	Fabbricato urbano da accertare	non identificato in mappa
	15	928	247	Pascolo	
	15	953	132	Pascolo	
	15	956	75	Pascolo	
	15	608	149	Fabbricato urbano da accertare	Occupato da fabbricato di proprietà privata
	15	1132	92	Pascolo	
	15	1254	54186	Pascolo	reliquato stradale
	15	1255	68	Pascolo	strade pubbliche
	15	615	148	Fabbricato urbano da accertare	Occupato da fabbricato di proprietà privata
	15	617	2050	Pascolo	terreno libero
	15	618	3470	Pascolo	terreno libero
	15	619	9440	Pascolo	terreno libero
	15	674	128	Fabbricato urbano da accertare	Occupato da fabbricato di proprietà privata
	15	780	169	Pascolo	Piazzetta
	15	790	169	Pascolo	non identificato in mappa
	15	855	50	Pascolo	non identificato in mappa
	15	E	3800	Cimitero	cimitero
	15	884	755	Fabbricato urbano da accertare	Fabbricato Comunale
	15	801	57	Pascolo	
	15	804	169	Pascolo	
	15	806	169	Incolto produttivo	Occupato da fabbricato di proprietà privata
	15	812	169	Pascolo	terreno libero
	15	813	169	Pascolo	terreno libero

Località	Foglio	Mappale	Superficie (mq)	Qualità	Note
	15	814	169	Pascolo	terreno libero
	15	815	169	Pascolo	terreno libero
	15	817	169	Pascolo	
	15	818	169	Pascolo	
	15	822	169	Pascolo	Occupato da fabbricato di proprietà privata
	15	825	169	Pascolo	terreno libero
	15	826	169	Pascolo	terreno libero
	15	831	169	Pascolo	
	15	832	169	Pascolo	
	15	834	165	Pascolo	
	15	836	97	Pascolo	
	15	837	169	Pascolo	Occupato da fabbricato di proprietà privata
	15	839	169	Pascolo	Piazzetta
	15	960	400	Pascolo	
	15	1275	184303	Incolto produttivo	terreno libero
	15	1276	1936	Incolto produttivo	insiste una condotta di proprietà E.S.A.F.
	15	1277	5934	Incolto produttivo	terreno libero
	15	1278	1894	Incolto produttivo	insiste una condotta di proprietà E.S.A.F.
	15	288	7570	Pascolo	terreno libero
	15	513	180	Fabbricato urbano da accertare	Occupato da fabbricato di proprietà privata
	15	523	108	Fabbricato urbano da accertare	Occupato da fabbricato di proprietà privata
	15	524	180	Fabbricato urbano da accertare	Occupato da fabbricato di proprietà privata
	15	533	72	Fabbricato urbano da accertare	Occupato da fabbricato di proprietà privata

Località	Foglio	Mappale	Superficie (mq)	Qualità	Note
	15	542	193	Fabbricato urbano da accertare	Occupato da fabbricato di proprietà privata
	15	577	13	Pascolo	inglobato in proprietà privata
	15	535	66	Fabbricato urbano da accertare	Occupato da fabbricato di proprietà privata
	15	548	112	Fabbricato urbano da accertare	Occupato da fabbricato di proprietà privata
	15	554	119	Fabbricato urbano da accertare	Occupato da fabbricato di proprietà privata
	15	557	93	Fabbricato urbano da accertare	Occupato da fabbricato di proprietà privata
	15	559	173	Pascolo	non identificato
	15	570	114	Fabbricato urbano da accertare	Occupato da fabbricato di proprietà privata
	15	611	29300	Pascolo	terreno libero
	15	735	164	Fabbricato urbano da accertare	Occupato da fabbricato di proprietà privata
	15	856	175	Pascolo	Occupato da fabbricato di proprietà privata
	15	289	463	Pascolo	terreno libero
	15	584	195	Fabbricato urbano da accertare	Occupato da fabbricato di proprietà privata
	15	621	260	Pascolo	Cortile Ambulatorio Medico
	15	868	110	Fabbricato urbano da accertare	Ambulatorio Medico
	15	290	67852	Pascolo arboreo	terreno libero
	15	298	122482	Bosco misto	terreno libero

Località	Foglio	Mappale	Superficie (mq)	Qualità	Note
	15	299	119162	Pascolo arboreo	terreno libero
	15	300	97918	Pascolo arboreo	terreno libero
	15	B	68		non identificato
	15	D	80		Inglobato nella strada
	17	37	446	Pascolo	Reliquato stradale
	30	7	3822	Incolto produttivo	Non trovato sul posto presumibilmente privo di confini

Art. 2

La presente determinazione verrà pubblicata nel B.U.R.A.S., e per trenta giorni nell'Albo Pretorio del Comune di Monti.

Art. 3

La presente determinazione sarà trasmessa all'Assessore, per il tramite del Direttore Generale, ai sensi e per gli effetti dell'art. 21, comma 9 della L.R. 13 Novembre 1998, n. 31.

Cagliari, 23 febbraio 2005

Usai

ASSESSORATO DELL'AGRICOLTURA
E RIFORMA AGRO-PASTORALE
SERVIZIO AFFARI LEGALI,
CONTROLLO ENTI ED USI CIVICI
ESTRATTO DETERMINAZIONE DEL
DIRETTORE DEL SERVIZIO 23 febbraio 2005,
n. 219

Comune di Musei, accertamento terre civiche ai sensi dell'art. 5 della L.R. 14.03.1994, n. 12.

Il Direttore del Servizio

Omissis

Determina

Art. 1

I terreni del Comune di sotto elencati sono Terre Civiche e vengono aperti all'uso accertato agli abitanti residenti nel Comune di Musei

Località	Foglio	Mappale	Superficie (mq)	Qualità	Note
Pranu sa Pietadi	101	13	5190	Pascolo cespugliato	
Su Telluraxiu	101	16	4980	Pascolo cespugliato	

Località	Foglio	Mappale	Superficie (mq)	Qualità	Note
Is Foradas	102	9	4373	Pascolo cespugliato	
Is Foradas	102	120	480	Pascolo cespugliato	Atto di vendita del 29/03/1979 a Prinzi Luigi
Is Foradas	102	121	540	Pascolo cespugliato	Atto di vendita del 14/09/1979 a Mura Fabio
Is Foradas	102	122	530	Pascolo cespugliato	
Is Foradas	102	123	450	Pascolo cespugliato	
Is Foradas	102	124	487	Pascolo cespugliato	
Is Foradas	102	327	985	Pascolo cespugliato	
Is Foradas	102	328	1843	Pascolo cespugliato	
Is Foradas	102	81	175	Fabbricato da accertare	Atto di vendita del 14/09/1979 a Pisanu Giuseppino
Is Foradas	102	82	450	Fabbricato da accertare	
Is Foradas	102	83	450	Fabbricato da accertare	
Is Foradas	102	84	480	Fabbricato da accertare	
Is Foradas	102	85	480	Fabbricato da accertare	
Is Foradas	102	86	480	Fabbricato da accertare	
Is Foradas	102	87	510	Fabbricato da accertare	
Is Foradas	102	88	510	Fabbricato da accertare	
Is Foradas	102	483	467	Ente urbano	
Is Foradas	102	90	450	Fabbricato da accertare	
Is Foradas	102	340	240	Fabbricato da accertare	
Is Foradas	102	453	239	Ente urbano	

Località	Foglio	Mappale	Superficie (mq)	Qualità	Note
Is Foradas	102	342	31	Fabbricato da accertare	
Is Foradas	102	92	530	Fabbricato da accertare	Atto di permuta 14/09/1951 n°22530 registrato ad Iglesias il 5 gennaio 1952 al n°948 vol. 212 a Ravera Giovanni e Carlo
Is Foradas	102	93	530	Fabbricato da accertare	Atto di permuta 14/09/1951 n°22530 registrato ad Iglesias il 5 gennaio 1952 al n°948 vol. 212 a Ravera Giovanni e Carlo
Is Foradas	102	94	800	Fabbricato da accertare	Atto pubblico del 08/01/1955 a GESTIONE INA CASA
Is Foradas	102	95	530	Fabbricato da accertare	Atto di permuta 14/09/1951 n°22530 registrato ad Iglesias il 5 gennaio 1952 al n°948 vol. 212 a Ravera Giovanni e Carlo
Is Foradas	102	96	420	Ente urbano	Atto di permuta 14/09/1951 n°22530 registrato ad Iglesias il 5 gennaio 1952 al n°948 vol. 212 a Ravera Giovanni e Carlo
Is Foradas	102	97	720	Fabbricato da accertare	Donazione del 1/04/1958 a IACP
Is Foradas	102	273	587	Pascolo cespugliato	In mappa ed in conservatoria del registro immobiliare identificato come 125; Atto di vendita del 14/09/1979 a Lai Armando
Is Foradas	102	274	336	Pascolo cespugliato	In mappa ed in conservatoria del registro immobiliare identificato come 126; Atto di vendita del 14/09/1979 a Anzardi Albino

Località	Foglio	Mappale	Superficie (mq)	Qualità	Note
Is Foradas	102	275	305	Pascolo cespugliato	In mappa ed in conservatoria del registro immobiliare identificato come 127; Atto di vendita del 14/09/1979 a Senis Marco
Is Foradas	102	276	400	Pascolo cespugliato	In mappa ed in conservatoria del registro immobiliare identificato come 128 Atto di vendita del 14/09/1979 a Leo Antonella e Murtas Mario
Is Foradas	102	277	380	Pascolo cespugliato	In mappa identificato come 129
Is Foradas	102	278	360	Pascolo cespugliato	In mappa identificato come 130
Is Foradas	102	279	345	Pascolo cespugliato	In mappa ed in conservatoria del registro immobiliare identificato come 131; Atto di vendita del 14/09/1979 a Sessini Luigi e Caboni Maria Eleonora
Is Foradas	102	280	315	Pascolo cespugliato	In mappa ed in conservatoria del registro immobiliare identificato come 132; Atto di vendita del 14/09/1979 a Mascia Luigi
Is Foradas	102	281	380	Pascolo cespugliato	In mappa identificato come 133
Is Foradas	102	282	475	Pascolo cespugliato	
Is Foradas	102	283	580	Pascolo cespugliato	In mappa ed in conservatoria del registro immobiliare identificato come 134; Atto di vendita del 14/09/1979 a Fonnesu Oreste e Manca Teodoro
Is Foradas	102	284	375	Pascolo cespugliato	In mappa ed in conservatoria del registro immobiliare identificato come 135; Atto di vendita del 14/09/1979 a Ollosu Giovanna

Località	Foglio	Mappale	Superficie (mq)	Qualità	Note
Is Foradas	102	285	375	Pascolo cespugliato	In mappa identificato come 136
Is Foradas	102	286	375	Pascolo cespugliato	In mappa ed in conservatoria del registro immobiliare identificato come 137; Atto di vendita del 14/09/1979 a Pireddu Angelo
Is Foradas	102	287	375	Pascolo cespugliato	In mappa identificato come 138
Is Foradas	102	288	375	Pascolo cespugliato	In mappa ed in conservatoria del registro immobiliare identificato come 139; Atto di vendita del 29/03/1979 a Fadda Maurilio
Is Foradas	102	289	265	Pascolo cespugliato	In mappa ed in conservatoria del registro immobiliare identificato come 140; Atto di vendita del 14/09/1979 a Lai Luigi Giuseppe
Is Foradas	102	290	140	Pascolo cespugliato	In mappa ed in conservatoria del registro immobiliare identificato come 141; Atto di vendita del 14/09/1979 a Pisanu Giuseppino
Is Foradas	102	291	1485	Pascolo cespugliato	In mappa identificato come 142
Is Foradas	102	292	375	Pascolo cespugliato	In mappa identificato come 143
Is Foradas	102	293	375	Pascolo cespugliato	In mappa ed in conservatoria del registro immobiliare identificato come 144; Atto di vendita del 14/09/1979 a Murgia Ignazio Salvatore
Is Foradas	102	294	375\	Pascolo cespugliato	In mappa ed in conservatoria del registro immobiliare identificato come 145; Atto di vendita del 14/09/1979 a Pitzalis Dario e Hegge Carlo.

Località	Foglio	Mappale	Superficie (mq)	Qualità	Note
Is Foradas	102	295	375	Pascolo cespugliato	In mappa ed in conservatoria del registro immobiliare identificato come 146, Atto di vendita del 14/09/1979 a Moi Maria Rosa
Is Foradas	102	296	460	Pascolo cespugliato	In mappa identificato come 147
Is Foradas	102	297	64	Pascolo cespugliato	In mappa ed in conservatoria del registro immobiliare identificato come 148; Atto di vendita del 1980 a ENEL
Is Foradas	102	298	370	Pascolo cespugliato	In mappa ed in conservatoria del registro immobiliare identificato come 149; Atto di vendita del 29/03/1979 a Pinna Fausto
Is Foradas	102	299	375	Pascolo cespugliato	In mappa identificato come 150
Is Foradas	102	300	130	Pascolo cespugliato	
Is Foradas	102	329	110	Fabbricato da accertare	Atto di vendita del 14/09/1979 a Lai Luigi Giuseppe
Is Foradas	102	330	115	Fabbricato da accertare	
Is Foradas	103	435	4605	Fabbricato da accertare	
Is Foradas	102	382	2542	Seminativo	Atto di permuta 6 giugno 1951, registrato ad Iglesias il 06/09/1951 al n°286 Vol. 212 a Ravera Carlo e Giovanni
Is Foradas	102	383	308	Seminativo	Atto di permuta 6 giugno 1951, registrato ad Iglesias il 06/09/1951 al n°286 Vol. 212 a Ravera Carlo e Giovanni

Località	Foglio	Mappale	Superficie (mq)	Qualità	Note
Is Foradas	102	384	285	Seminativo	Atto di permuta 6 giugno 1951, registrato ad Iglesias il 06/09/1951 al n°286 Vol. 212 a Ravera Carlo e Giovanni
Is Foradas	102	385	225	Seminativo	Atto di permuta 6 giugno 1951, registrato ad Iglesias il 06/09/1951 al n°286 Vol. 212 a Ravera Carlo e Giovanni
Is Foradas	102	386	115	Seminativo	Atto di permuta 6 giugno 1951, registrato ad Iglesias il 06/09/1951 al n°286 Vol. 212 a Ravera Carlo e Giovanni
Is Foradas	102	387	403	Seminativo	Atto di permuta 6 giugno 1951, registrato ad Iglesias il 06/09/1951 al n°286 Vol. 212 a Ravera Carlo e Giovanni
Is Foradas	102	388	21	Seminativo	Atto di permuta 6 giugno 1951, registrato ad Iglesias il 06/09/1951 al n°286 Vol. 212 a Ravera Carlo e Giovanni
Is Foradas	102	390	100	Seminativo	Atto di permuta 6 giugno 1951, registrato ad Iglesias il 06/09/1951 al n°286 Vol. 212 a Ravera Carlo e Giovanni
Is Foradas	102	391	51	Seminativo	Atto di permuta 6 giugno 1951, registrato ad Iglesias il 06/09/1951 al n°286 Vol. 212 a Ravera Carlo e Giovanni
Is Foradas	103	1258	1886	Seminativo	Il mappale comprende 200 mq appartenenti al Foglio 102 mappale 25
Is Argiolas	103	141	1505	Pascolo	
Is Argiolas	103	147	3405	Pascolo	
Su Matroxu	103	324	5960	Seminativo	

Località	Foglio	Mappale	Superficie (mq)	Qualità	Note
Is Argiolas	103	1330	26384	Pascolo	
Is Argiolas	103	1331	39	Pascolo	Atto di vendita del 27/03/2000 a ENEL
Is Argiolas	103	1332	12	Pascolo	
Is Argiolas	103	463	3965	Pascolo	
Riu Giuncu	105	120	8170	Pascolo	
Riu Giuncu	105	124	8170	Pascolo	
Riu Giuncu	105	121	810	Pascolo	non trovata la visura
Riu Giuncu	105	16	12490	Pascolo	Derivato dal frazionamento dal mappale 16 di mq 29540, non trovato in visura
Riu Giuncu	105	17	3435	Pascolo	
Santu Lussorio	107	30	270	Pascolo	
Santu Lussorio	107	49	950	Pascolo	
Santu Lussorio	107	50	1265	Pascolo	
Guardia Su Lillu	201	31	16395	Seminativo	
Guardia Su Lillu	201	54	46750	Seminativo	
Guardia Su Lillu	201	67	11255	Seminativo	
Guardia Su Lillu	201	104	3945	Seminativo	
Guardia Su Lillu	201	105	7765	Seminativo	
Guardia Su Lillu	201	106	2055	Seminativo	
Guardia Su Lillu	201	107	72990	Seminativo	
S'Enna sa perda	204	19	27745	Seminativo	
Guardia Su Lillu	204	22	20265	Seminativo	
Serra de Mesu	204	62	16820	Pascolo	
Serra de Mesu	204	63	179675	Seminativo	
Serra de Mesu	204	78	15330	Seminativo	
Serra de Mesu	204	230	5935	Seminativo	
Serra de Mesu	204	231	7620	Seminativo	
Girilli S. Franciscu	209	109	4080	Pascolo	ETFAS venditore con patto di riservato dominio
Girilli S. Franciscu	209	191	680	Pascolo	
Girilli S. Franciscu	209	273	3080	Pascolo	

Località	Foglio	Mappale	Superficie (mq)	Qualità	Note
Girilli S. Franciscu	209	274	225	Pascolo	ETFAS venditore con patto di riservato dominio
Girilli S. Franciscu	209	275	430	Pascolo	
Girilli S. Franciscu	209	284	2405	Pascolo	ETFAS venditore con patto di riservato dominio

Art. 2

La presente determinazione verrà pubblicata nel B.U.R.A.S., e per trenta giorni nell'Albo Pretorio del Comune di Musei.

Art. 3

La presente determinazione sarà trasmessa all'Assessore, per il tramite del Direttore Generale, ai sensi e per gli effetti dell'art. 21, comma 9 della L.R. 13 Novembre 1998, n. 31.

Cagliari, 23 febbraio 2005

Usai

ASSESSORATO DELL'AGRICOLTURA
E RIFORMA AGRO-PASTORALE
SERVIZIO AFFARI LEGALI,
CONTROLLO ENTI ED USI CIVICI
ESTRATTO DETERMINAZIONE DEL
DIRETTORE DEL SERVIZIO 23 febbraio 2005,
n. 221

Comune di Nurri, accertamento terre civiche ai sensi dell'art. 5 della L.R. 14.03.1994, n. 12.

Il Direttore del Servizio

Omissis

Determina

Art. 1

I terreni del Comune di sotto elencati sono Terre Civiche e vengono aperti all'uso accertato agli abitanti residenti nel Comune di Nurri

Località	Foglio	Mappale	Superficie (mq)	Qualità	Note
Guntruxioni	2	38	246635	Bosco d'alto fusto	libero, pascolo cespugliato, in parte alberato, in mappa figura come mappale 31 agli atti è inserito come 38
Guntruxioni	2	32	4485	Bosco d'alto fusto	libero pascolo cespugliato, in parte alberato

Località	Foglio	Mappale	Superficie (mq)	Qualità	Note
Guntruxioni	3	37	17270	Bosco d'alto fusto	libero pascolo cespugliato, in parte alberato
Guntruxioni	3	38	117300	Bosco d'alto fusto	libero pascolo cespugliato, in parte alberato
Guntruxioni	3	39	88775	Pascolo cespugliato	libero pascolo cespugliato, in parte alberato
Guntruxioni	3	40	17500	Pascolo cespugliato	libero pascolo cespugliato, in parte alberato
Taccu	12	64	1050948	Pascolo	libero, in buona parte incolto, ubicato alla periferia del paese, la parte del lotto posta verso il centro abitato è accupata è occupata da strada e fabbricati comunali
Taccu	12	65	5977	Pascolo	viabilità rurale
Taccu	12	66	8413	Pascolo	viabilità rurale
Taccu	12	67	151110	Pascolo	libero incolto posto alla periferia del paese in parte occupato da strada
Taccu	12	68	4792	Pascolo	viabilità rurale
Taccu	12	69	32480	Pascolo	viabilità rurale
Taccu	12	25	15895	Pascolo	Non trovato in mappa, non presente nel dwg
Taccu	12	36	294485	Pascolo	occupato ippodromo comunale
Taccu	12	71	780	Pascolo	viabilità rurale
Taccu	12	70	140805	Pascolo	libero incolto posto alla periferia del paese in parte occupato da strada
Taccu	12	72	630	Pascolo	viabilità rurale
Taccu	12	73	289135	Pascolo	terreno posto alla periferia del paese, incolto, in piccola parte occupato da campo da calcio
Taccu	12	74	60	Pascolo	viabilità rurale
Gutturu luas	12	83	215688	Pascolo	terreno incolto, posto a ridosso della zona pip, in piccola parte occupato da lotti zona pip
Gutturu luas	12	85	1959	Pascolo	Viabilità zona D
Gutturu luas	12	86	1980	Pascolo	Lotto zona pip.
Gutturu luas	12	89	1506	Pascolo	Lotto zona pip.
Gutturu luas	12	124	1891	Pascolo	Lotto zona pip.
Gutturu luas	12	125	971	Pascolo	Lotto zona pip.
Gutturu luas	12	87	1980	Pascolo	Lotto zona pip.

Località	Foglio	Mappale	Superficie (mq)	Qualità	Note
Gutturu luas	12	126	30	Pascolo	cabina zona pip
Gutturu luas	12	127	250	Pascolo	Lotto zona pip.
Gutturu luas	12	92	3810	Pascolo	Lotto zona pip.
Gutturu luas	12	93	4988	Pascolo	Lotto zona pip.
Gutturu luas	12	95	7752	Pascolo	Viabilità zona D
Gutturu luas	12	96	381	Pascolo	Lotto in zona PIP
Gutturu luas	12	88		Pascolo	Soppresso e unito al foglio 12 mappale 142. In mappa risulta ancora come mappale 88.
Gutturu luas	12	97		Pascolo	Soppresso e unito al foglio 12 mappale 142. In mappa risulta ancora come mappale 97.
Gutturu luas	12	98	2500	Pascolo	Lotto in zona PIP
Gutturu luas	12	100	1789	Pascolo	Lotto in zona PIP
Gutturu luas	12	101		Pascolo	Soppresso
Gutturu luas	12	102	2060	Pascolo	Viabilità zona D
Gutturu luas	12	112	9243	Pascolo	Area Comunale a ridosso zona pip
Gutturu luas	12	114	2558	Pascolo	Area Comunale tra strada
Gutturu luas	12	115	7024	Pascolo	Ferrovie complementari sarde, stazione ferroviaria con piazzale.
Gutturu luas	12	116	1792	Pascolo	Area Comunale a ridosso zona pip
Gutturu luas	12	117	54	Pascolo	Cabina di trasformazione enel
Gutturu luas	12	128	109	Pascolo	Lotto zona pip
Gutturu luas	12	129	1003	Pascolo	Lotto zona pip
Gutturu luas	12	130	2439	Pascolo	Lotto zona pip
Gutturu luas	12	142	3500	Pascolo	Lotto zona pip
Gutturu luas	12	9991	Non rilevato	Pascolo	Lotto zona pip
Gutturu luas	12	57	20870	Pascolo	terreno incolto, posto nella periferia del paese
Pizzaleddus	13	4	2145	Incolto produttivo	terreno incolto, libero
Missimili	13	21	13120	Pascolo cespugliato	terreno incolto, libero
Missimili	13	22	210780	Pascolo cespugliato	terreno incolto, libero
Genna nuxi	18	56	33435	Pascolo	terreno incolto, libero
Scalu godis	19	5	3135	Pascolo cespugliato	non trovato sul posto

Località	Foglio	Mappale	Superficie (mq)	Qualità	Note
Latte pudda	19	27	11970	Pascolo	In parte occupato da campo sportivo,
Su taccu	19	51	84903	Pascolo	In parte occupato da campo sportivo, la restante parte incolta
Su taccu	19	52	25	Pascolo	fabbricato agricolo
Su taccu	19	47	162	Pascolo	condotta idrica esaf
Funtana Olioni	20	31	810	Pascolo produttivo	non trovato sul posto
Nabideda	22	17	6175	Pascolo	non trovato sul posto
Taccu	27	84	6598	Pascolo	area di rispetto stradale, zona PIP
Taccu	27	140	32605	Pascolo	lotto zona pip edificato
Taccu	27	157	81	Pascolo	lotto zona pip edificato
Taccu	27	133	5254	Pascolo	area incolta posta a ridosso zona PIP
Taccu	27	134	1332	Pascolo	Viabilità zona D
Taccu	27	135	368	Pascolo	Viabilità zona D
Taccu	27	136	220	Pascolo	Viabilità zona D
Taccu	27	138	2903	Pascolo	Area di rispetto stradale zona PIP
Taccu	27	161	4626	Pascolo	Non trovato in mappa. Non individuato sul posto.
Taccu	27	162	1044	Pascolo	lotto zona pip edificato
Taccu	27	96		Pascolo	Soppresso, in mappa risulta intero sul posto è un lotto zona PIP
Taccu	27	175	5169	Pascolo	In mappa risulta ancora come 96.
Taccu	27	176	104	Pascolo	In mappa risulta ancora come 96.
Taccu	27	168	5200	Pascolo	lotto zona pip
Taccu	27	139	1200	Pascolo	lotto zona pip
Taccu	27	89	1200	Pascolo	lotto zona pip edificato
Taccu	27	165	1200	Pascolo	lotto zona pip
Taccu	27	173	600	Pascolo	lotto zona pip
Taccu	27	174	600	Pascolo	lotto zona pip
Taccu	27	166	1200	Pascolo	lotto zona pip
Taccu	27	167	2400	Pascolo	lotto zona pip
Taccu	27	170	293	Pascolo	area zona pip inglobata da due lotti
Taccu	27	169	4190	Pascolo	lotto zona pip

Località	Foglio	Mappale	Superficie (mq)	Qualità	Note
Taccu	27	160	4524	Pascolo	lotto zona pip
Taccu	27	92	1042	Pascolo	strada zona PIP
Taccu	27	159	4525	Pascolo	lotto edificato
Taccu	27	103	2930	Pascolo	lotto zona pip
Taccu	27	104	3616	Pascolo	area posta a ridosso zona pip, incolta
Taccu	27	105	4274	Pascolo	strada
Taccu	27	106	5711	Pascolo	area posta a ridosso zona pip, incolta
Taccu	27	107	790	Pascolo	non trovata sul posto
Taccu	27	6	12756	Pascolo	area di rispetto zona PIP
Taccu	27	158	12	Pascolo	Cabina ENEL.
Taccu	27	108	300	Pascolo	strada
Taccu	27	109	77	Pascolo	strada
Taccu	27	110	56	Pascolo	strada
Taccu	27	111	678	Pascolo	strada
Taccu	27	113	322	Pascolo	strada
Taccu	27	114	122	Pascolo	non trovata sul posto
Taccu	27	115	53	Pascolo	non trovata sul posto
Taccu	27	116	26	Pascolo	non trovata sul posto
Taccu	27	119	126	Pascolo	non trovata sul posto
Taccu	27	120	52	Pascolo	non trovata sul posto
Taccu	27	121	4	Pascolo	Non trovato in mappa. Non individuato sul posto.
Taccu	27	122	42	Pascolo	non trovata sul posto
Taccu	27	127	45	Pascolo	non trovata sul posto
Taccu	27	117	99	Pascolo	non trovata sul posto
Taccu	27	123	68	Pascolo	non trovata sul posto
Taccu	27	133	5254	Pascolo	Area incolta a ridosso zona pip.
Taccu	27	39	74	Pascolo	non trovata sul posto
Taccu	27	40	940	Pascolo	lotto posto nella periferia del centro abitato
Taccu	27	43	550	Pascolo	lotto posto nella periferia del centro abitato
Taccu	27	44	550	Pascolo	lotto posto nella periferia del centro abitato
Taccu	27	45	513	Pascolo	lotto posto nella periferia del centro abitato
Taccu	27	46	513	Pascolo	lotto posto nella periferia del centro abitato

Località	Foglio	Mappale	Superficie (mq)	Qualità	Note
Taccu	27	49	510	Pascolo	lotto posto nella periferia del centro abitato
Taccu	27	50	525	Pascolo	lotto posto nella periferia del centro abitato
Taccu	27	83	33490	Pascolo	occupato da privati, incolto
Taccu	27	97	Non rilevato	Pascolo	il mappale 97 viene soppresso e unito al foglio 27 con il nuovo numero 167, tipo mappale n° 74747 del 16,11,2000
Taccu	27	98	Non rilevato	Pascolo	il mappale 98 viene soppresso e unito al foglio 27 con il nuovo numero 167, tipo mappale n° 74747 del 16,11,2000
Taccu	27	99	Non rilevato	Pascolo	il mappale 99 viene soppresso e unito al foglio 27 con il nuovo numero 167, tipo mappale n° 74747 del 16,11,2000
Taccu	27	100	Non rilevato	Pascolo	il mappale 100 viene soppresso e unito al foglio 27 con il nuovo numero 167, tipo mappale n° 74747 del 16,11,2000
Taccu	27	101	6	Pascolo	non trovato sul posto
Taccu	27	112	404	Pascolo	non trovato sul posto
Taccu	27	124	40	Pascolo	non trovato sul posto
Taccu	27	126	Non rilevato	Pascolo	Il mappale risulta in mappa ma non agli atti
Taccu	27	21	6637	Pascolo	mappale incolto posto a ridosso zona pip
Taccu	27	51	720	Pascolo	Strada Comunale.
Taccu	27	52	681	Pascolo	lotto posto periferia del paese
Taccu	27	53	881	Pascolo	lotto posto periferia del paese
Taccu	27	54	500	Pascolo	lotto posto periferia del paese
Taccu	27	55	500	Pascolo	lotto posto periferia del paese
Taccu	27	56	975	Pascolo	lotto posto periferia del paese
Taccu	27	57	500	Pascolo	lotto posto periferia del paese
Taccu	27	58	475	Pascolo	lotto posto periferia del paese
Taccu	27	59	475	Pascolo	lotto posto periferia del paese
Taccu	27	60	475	Pascolo	lotto posto periferia del paese

Località	Foglio	Mappale	Superficie (mq)	Qualità	Note
Taccu	27	61	825	Pascolo	lotto posto periferia del paese
Taccu	27	62	1300	Pascolo	area verde comunale
Taccu	27	63	2163	Pascolo	area verde comunale
Taccu	27	64	1680	Pascolo	area verde comunale
Taccu	27	65	500	Pascolo	lotto posto periferia del paese
Taccu	27	66	500	Pascolo	lotto posto periferia del paese
Taccu	27	67	538	Pascolo	lotto posto periferia del paese
Taccu	27	68	538	Pascolo	lotto posto periferia del paese
Taccu	27	69	1012	Pascolo	lotto posto periferia del paese
Taccu	27	70	1025	Pascolo	lotto posto periferia del paese
Taccu	27	71	500	Pascolo	lotto posto periferia del paese
Taccu	27	72	500	Pascolo	lotto posto periferia del paese
Taccu	27	73	525	Pascolo	lotto posto periferia del centro abitato
Taccu	27	74	525	Pascolo	lotto posto periferia del paese
Taccu	27	75	1025	Pascolo	lotto posto periferia del paese
Taccu	27	76	1025	Pascolo	lotto posto periferia del paese
Taccu	27	77	500	Pascolo	lotto posto periferia del paese
Taccu	27	78	514	Pascolo	lotto posto periferia del paese
Taccu	27	79	500	Pascolo	lotto posto periferia del paese
Taccu	27	80	436	Pascolo	lotto posto periferia del paese
Taccu	27	81	729	Pascolo	lotto posto periferia del paese
Taccu	27	128	Non rilevato	Pascolo	strada
Taccu	27	129	Non rilevato	Pascolo	strada
Taccu	27	130	Non rilevato	Pascolo	strada
Taccu	27	131	Non rilevato	Pascolo	strada
S. Michele	29	1111	105	Fabbricato Rurale	occupato da fabbricato posto dentro l'abitato
S. Michele	29	1200	4130	Seminativo Arborato	occupato da fabbricato posto dentro l'abitato
Convento S. Francesco	29	1202	265	Seminativo	area urbana all'interno dell'abitato
Convento S. Francesco	29	1203	725	Pascolo	area urbana all'interno dell'abitato
S. Ambrogio	29	D	4508	Cimitero	Cimitero.
Canali	30	26	1340	Incolto produttivo	reliquato stradale, costeggia strada di penetrazione
Ingurti acqua	32	3	530	Incolto produttivo	non trovato sul posto
Perda Pertunta	32	23	690	Incolto produttivo	non trovato sul posto
Funtana sa figu	32	103	1265	Incolto produttivo	non trovato sul posto

Località	Foglio	Mappale	Superficie (mq)	Qualità	Note
Corongiu Maria	33	12	395	Incolto produttivo	non trovato sul posto
Corongiu Maria	33	13	145510	Incolto produttivo	libero incolto pascolo cespugliato in parte alberato
Motumentu	33	15	220	Pascolo cespugliato	non trovato
Funtana alinus	35	6	805	Pascolo	non trovato
Campu Maggiore	37	72	3540	Pascolo	non trovato
Cea pranumuru	40	7	70335	Pascolo cespugliato	In parte occupato da strada comunale.
Padenti	41	1	8790	Incolto sterile	non trovato
Padenti	41	33	1854145	Bosco d'alto fusto	libero incolto pascolo cespugliato in parte attraversato da strada
Padenti	41	34	508860	Bosco d'alto fusto	libero incolto pascolo cespugliato
Padenti	41	35	138750	Bosco d'alto fusto	libero incolto pascolo cespugliato
Funtana Spidu	41	24	8935	Pascolo	non trovato sul posto
Canali de pira	47	17	565	Pascolo	non trovato sul posto
Sant' Ambrogio	48	60	17840	Incolto produttivo	libero incolto pascolo cespugliato, posto all'incrocio di due strade di penetrazione agraria

Art. 2

La presente determinazione verrà pubblicata nel B.U.R.A.S., e per trenta giorni nell'Albo Pretorio del Comune di Nurri.

Art. 3

La presente determinazione sarà trasmessa all'Assessore, per il tramite del Direttore Generale, ai sensi e per gli effetti dell'art. 21, comma 9 della L.R. 13 Novembre 1998, n. 31.

Cagliari, 23 febbraio 2005

Usai

ASSESSORATO DELL'AGRICOLTURA E
RIFORMA AGRO-PASTORALE
SERVIZIO AFFARI LEGALI, CONTROLLO
ENTI ED USI CIVICI

ESTRATTO DETERMINAZIONE DEL
DIRETTORE DEL SERVIZIO 23 febbraio 2005,
n. 223

**Comune di Nurachi, accertamento terre civiche
ai sensi dell'art. 5 della L.R. 14.03.1994, n. 12.**

Il Direttore del Servizio

Omissis

Determina

Art. 1

I terreni del Comune di sotto elencati sono Terre Civiche e vengono aperti all'uso accertato agli abitanti residenti nel Comune di Nurachi

Località	Foglio	Mappale	Superficie (mq)	Qualità	Note
Stagno di Piscixeddu	1	60	21090	Incolto sterile	
Stagno di Piscixeddu	1	61	6200	Incolto produttivo	
Stagno di Piscixeddu	1	101	4030	Incolto produttivo	
Stagno di Piscixeddu	1	109	20020	Incolto sterile	

Località	Foglio	Mappale	Superficie (mq)	Qualità	Note
Stagno di Piscixeddu	1	110	3000	Incolto produttivo	
Stagno di Piscixeddu	1	125	3365	Seminativo	
Stagno di paiolu trotu	1	165a	47015	Incolto sterile	
Stagno di paiolu trotu	1	165 b	250	Incolto sterile	
Stagno di paiolu trotu	1	165 d	3385	Incolto sterile	
Stagno di paiolu trotu	1	165 n	Non Rilevato	Incolto sterile	
Stagno di paiolu trotu	1	165 g	260	Incolto sterile	Non trovato in mappa.
Stagno di paiolu trotu	1	165 i	105	Incolto sterile	Non trovato in mappa.
Stagno di paiolu trotu	1	165 h	400	Incolto sterile	Non trovato in mappa.
Stagno di paiolu trotu	1	165 l	115	Incolto sterile	Non trovato in mappa.
Stagno di paiolu trotu	1	165 m	Non Rilevato	Incolto sterile	
Stagno di paiolu trotu	1	418	19920	Incolto sterile	
Stagno di paiolu trotu	1	427	130	Incolto sterile	
Stagno di paiolu trotu	1	428	170	Incolto sterile	
Stagno di paiolu trotu	1	429	400	Incolto sterile	
Stagno di paiolu trotu	1	9991	Non Rilevato	Incolto sterile	Non è stato individuato il vero numero di mappa.
Stagno di paiolu trotu	1	9992	Non Rilevato	Incolto sterile	Non è stato individuato il vero numero di mappa.
Stagno di paiolu trotu	1	9993	Non Rilevato	Incolto sterile	Non è stato individuato il vero numero di mappa.
Stagno di paiolu trotu	1	166 a	5315	Incolto produttivo	
Stagno di paiolu trotu	1	166 b	270	Incolto produttivo	
Stagno di paiolu trotu	1	166 c	90	Incolto produttivo	
Stagno di paiolu trotu	1	178 a	2145	Incolto produttivo	Non trovato in mappa.
Stagno di paiolu trotu	1	178 b	360	Incolto produttivo	
Stagno di paiolu trotu	1	419	2190	Incolto produttivo	

Località	Foglio	Mappale	Superficie (mq)	Qualità	Note
Stagno di paiolu trotu	1	178 d	645	Incolto produttivo	Non trovato in mappa.
Stagno di paiolu trotu	1	178 e	440	Incolto produttivo	
Stagno di paiolu trotu	1	448	Non Rilevato	Incolto produttivo	Non risulta agli atti.
Stagno di paiolu trotu	1	449	Non Rilevato	Incolto produttivo	Non risulta agli atti.
Stagno di paiolu trotu	1	9994	Non Rilevato	Incolto produttivo	Non è stato individuato il vero numero di mappa.
Stagno di paiolu trotu	1	9995	Non Rilevato	Incolto produttivo	Non è stato individuato il vero numero di mappa.
Mare Pauli	1	258	65	Pascolo	
Mare Pauli	1	271	26125	Incolto produttivo	
Palude abba durci	1	296 a	16705	Incolto produttivo	
Palude abba durci	1	296 b	805	Incolto produttivo	
Pala fenu	2	220	7180	Pascolo	
Pala fenu	2	522	7880	Pascolo	
Pala fenu	2	220 b	1365	Pascolo	
Pala fenu	2	220 d	130	Pascolo	
Pala fenu	2	1000	22610	Pascolo	
Pala fenu	2	523	3040	Pascolo	
Pala fenu	2	524	230	Pascolo	
Pala fenu	2	525	2440	Pascolo	
Pala fenu	2	526	1470	Pascolo	
Pala fenu	2	527	940	Pascolo	
Pala fenu	2	528	200	Pascolo	
Pala fenu	2	529	450	Pascolo	
Pala fenu	2	1008	Non Rilevato	Pascolo	
Pala fenu	2	9996	Non Rilevato	Pascolo	Non è stato individuato il vero numero di mappa.

Località	Foglio	Mappale	Superficie (mq)	Qualità	Note
Pala fenu	2	370	3725	Pascolo	
Non Rilevata	3	3	230	Seminativo	
Palude pala bidda	3	82	Non Rilevato	Pascolo	Non trovato in mappa.
Palude pala bidda	3	135	683	Pascolo	
Palude pala bidda	3	141	840	Pascolo	
Palude pala bidda	3	142	640	Pascolo	
Palude pala bidda	3	143	640	Pascolo	
Palude pala bidda	3	144	750	Pascolo	
Palude pala bidda	3	145	1500	Pascolo	
Palude pala bidda	3	146	3000	Pascolo	
Palude pala bidda	3	147	2962	Pascolo	
Palude pala bidda	3	148	900	Pascolo	
Palude pala bidda	3	149	600	Pascolo	
Palude pala bidda	3	150	1000	Pascolo	
Palude pala bidda	3	153	1000	Pascolo	
Palude pala bidda	3	154	1000	Pascolo	
Palude pala bidda	3	155	750	Pascolo	
Palude pala bidda	3	157	600	Pascolo	
Palude pala bidda	3	158	1980	Pascolo	
Palude pala bidda	3	159	Non Rilevato	Pascolo	Non risulta agli atti.
Palude pala bidda	3	161	Non Rilevato	Pascolo	Non risulta agli atti.
Palude pala bidda	3	162	300	Pascolo	Non trovato in mappa.
Palude pala bidda	3	505	1200	Pascolo	
Palude pala bidda	3	506	250	Pascolo	
Palude pala bidda	3	519	1213	Pascolo	
Palude pala bidda	3	520	911	Pascolo	
Palude pala bidda	3	522	715	Pascolo	

Località	Foglio	Mappale	Superficie (mq)	Qualità	Note
Palude pala bidda	3	523	724	Pascolo	
Palude pala bidda	3	524	823	Pascolo	
Palude pala bidda	3	526	3030	Pascolo	
Palude pala bidda	3	529	3030	Pascolo	
Palude pala bidda	3	827	49	Pascolo	
Palude pala bidda	3	838	1127	Pascolo	
Palude pala bidda	3	845	3031	Pascolo	
Palude pala bidda	3	848	1238	Pascolo	Non trovato in mappa.
Palude pala bidda	3	850	107	Pascolo	
Palude pala bidda	3	851	88308	Pascolo	
Palude pala bidda	3	852	523	Pascolo	
Palude pala bidda	3	853	967	Pascolo	
Palude pala bidda	3	862	967	Pascolo	
Palude pala bidda	3	863	123746	Pascolo	Una parte del mappale è occupata.
Palude pala bidda	3	864	1090	Pascolo	
Palude pala bidda	3	866	967	Pascolo	
Palude pala bidda	3	867	1742	Pascolo	
Palude pala bidda	3	870	Non Rilevato	Pascolo	
Palude pala bidda	3	872	Non Rilevato	Pascolo	Non risulta agli atti.
Palude pala bidda	3	873	637	Pascolo	
Palude pala bidda	3	874	680	Pascolo	
Palude pala bidda	3	878	581	Pascolo	
Palude pala bidda	3	879	4383	Pascolo	
Palude pala bidda	3	881	1822	Pascolo	
Palude pala bidda	3	882	1461	Pascolo	
Palude pala bidda	3	887	660	Pascolo	
Palude pala bidda	3	888	1320	Pascolo	

Località	Foglio	Mappale	Superficie (mq)	Qualità	Note
Palude pala bidda	3	889	31	Pascolo	Non trovato in mappa
Palude pala bidda	3	890	17	Pascolo	Non trovato in mappa
Palude pala bidda	3	897	257	Pascolo	
Palude pala bidda	3	898	10645	Pascolo	
Palude pala bidda	3	900	17	Pascolo	Non trovato in mappa
Palude pala bidda	3	966	1934	Pascolo	Non trovato in mappa
Palude pala bidda	3	967	967	Pascolo	Non trovato in mappa
Palude pala bidda	3	31 d	6600	Pascolo	
Palude pala bidda	3	31 e	17970	Pascolo	
Palude pala bidda	3	31 g	20	Pascolo	
Palude pala bidda	3	31 h	20	Pascolo	
Palude pala bidda	3	31 i	120	Pascolo	
Palude pala bidda	3	31 l	205	Pascolo	
Palude pala bidda	3	31 m	200	Pascolo	
Palude pala bidda	3	31 o	190	Pascolo	
Palude pala bidda	3	31 p	830	Pascolo	Non trovato in mappa
Palude pala bidda	3	31 q	25	Pascolo	Non trovato in mappa
Palude pala bidda	3	31 r	280	Pascolo	Non trovato in mappa
Palude pala bidda	3	389	3440	Pascolo	
Palude pala bidda	3	390	213	Pascolo	
Palude pala bidda	3	391	213	Pascolo	
Palude pala bidda	3	392	213	Pascolo	
Palude pala bidda	3	393	213	Pascolo	
Palude pala bidda	3	394	213	Pascolo	
Palude pala bidda	3	395	213	Pascolo	
Palude pala bidda	3	396	213	Pascolo	
Palude pala bidda	3	397	213	Pascolo	

Località	Foglio	Mappale	Superficie (mq)	Qualità	Note
Palude pala bidda	3	398	213	Pascolo	
Palude pala bidda	3	399	213	Pascolo	
Palude pala bidda	3	400	213	Pascolo	
Palude pala bidda	3	401	213	Pascolo	
Palude pala bidda	3	402	213	Pascolo	
Palude pala bidda	3	404	1175	Pascolo	
Palude pala bidda	3	405	3271	Pascolo	
Palude pala bidda	3	406	203	Pascolo	
Palude pala bidda	3	407	215	Pascolo	
Palude pala bidda	3	408	226	Pascolo	
Palude pala bidda	3	409	237	Pascolo	
Palude pala bidda	3	410	243	Pascolo	
Palude pala bidda	3	412	250	Pascolo	
Palude pala bidda	3	413	17	Pascolo	
Palude pala bidda	3	414	233	Pascolo	
Palude pala bidda	3	415	250	Pascolo	Non trovato in mappa.
Palude pala bidda	3	416	250	Pascolo	
Palude pala bidda	3	417	250	Pascolo	
Palude pala bidda	3	418	250	Pascolo	
Palude pala bidda	3	419	250	Pascolo	
Palude pala bidda	3	420	250	Pascolo	
Palude pala bidda	3	421	250	Pascolo	
Palude pala bidda	3	422	250	Pascolo	
Palude pala bidda	3	423	23	Pascolo	
Palude pala bidda	3	424	1837	Pascolo	
Palude pala bidda	3	425	46	Pascolo	
Palude pala bidda	3	426	235	Pascolo	

Località	Foglio	Mappale	Superficie (mq)	Qualità	Note
Palude pala bidda	3	427	239	Pascolo	
Palude pala bidda	3	428	245	Pascolo	
Palude pala bidda	3	429	250	Pascolo	
Palude pala bidda	3	430	250	Pascolo	
Palude pala bidda	3	431	250	Pascolo	
Palude pala bidda	3	432	250	Pascolo	
Palude pala bidda	3	433	250	Pascolo	
Palude pala bidda	3	435	250	Pascolo	
Palude pala bidda	3	436	250	Pascolo	
Palude pala bidda	3	437	250	Pascolo	
Palude pala bidda	3	438	250	Pascolo	
Palude pala bidda	3	439	250	Pascolo	
Palude pala bidda	3	440	250	Pascolo	
Palude pala bidda	3	441	250	Pascolo	
Palude pala bidda	3	442	1076	Pascolo	
Palude pala bidda	3	443	730	Pascolo	
Palude pala bidda	3	460	Non Rilevato	Pascolo	
Palude pala bidda	3	31b	Non Rilevato	Pascolo	Non risulta agli atti.
Palude pala bidda	3	31c	Non Rilevato	Pascolo	Non risulta agli atti.
Palude pala bidda	3	31n	Non Rilevato	Pascolo	Non risulta agli atti.
Palude pala bidda	3	31bc	Non Rilevato	Pascolo	Non risulta agli atti.
Palude pala bidda	3	31bi	Non Rilevato	Pascolo	Non risulta agli atti.
Palude pala bidda	3	31dl	Non Rilevato	Pascolo	Non risulta agli atti.
Palude pala bidda	3	9997	Non Rilevato	Pascolo	Non è stato individuato il vero numero di mappa.
Palude pala bidda	3	9998	Non Rilevato	Pascolo	Non è stato individuato il vero numero di mappa.

Località	Foglio	Mappale	Superficie (mq)	Qualità	Note
Palude pala bidda	3	9913	Non Rilevato	Pascolo	Non è stato individuato il vero numero di mappa.
Palude isca forru	4	1	5695	Pascolo	
Isca forru	4	27 a	2170	Pascolo	
Isca forru	4	642	1255	Pascolo	
Isca forru	4	9999	Non Rilevato	Pascolo	Non è stato individuato il vero numero di mappa.
Palude isca forru	4	284	18780	Incolto produttivo	Non trovato in mappa.
Palude isca forru	4	285	18800	Incolto produttivo	Non trovato in mappa.
Palude isca forru	4	286	23175	Incolto produttivo	Non trovato in mappa.
Palude isca forru	4	287	50	Incolto produttivo	Non trovato in mappa. Non trovato sul posto.
Palude isca forru	4	47 e	3520	Incolto produttivo	
Palude isca forru	4	47b	Non Rilevato	Incolto produttivo	Non risulta agli atti.
Palude isca forru	4	47c	Non Rilevato	Incolto produttivo	Non risulta agli atti.
Palude isca forru	4	47d	Non Rilevato	Incolto produttivo	Non risulta agli atti.
Palude isca forru	4	324	Non Rilevato	Incolto produttivo	Non risulta agli atti.
Palude isca forru	4	325	Non Rilevato	Incolto produttivo	Non risulta agli atti.
Serra arena	5	366	815	Seminativo	
Serra arena	5	371	375	Seminativo	
Serra arena	5	B	2335	Cimitero	
Palude pala bingias	5	463	90	Pascolo	
Palude pala bingias	5	465	265	Pascolo	
Palude pala bingias	5	485	585	Pascolo	
Palude pala bingias	5	2244	6720	Pascolo	Non trovato in mappa.
Palude pala bingias	5	2245	1535	Pascolo	Non trovato in mappa.
Palude pala bingias	5	2246	Non Rilevato	Pascolo	Non trovato in mappa.
Palude pala bingias	5	2248	3985	Pascolo	Non trovato in mappa.

Località	Foglio	Mappale	Superficie (mq)	Qualità	Note
Palude pala bingias	5	2252	371	Pascolo	
Palude pala bingias	5	2253	32	Pascolo	
Palude pala bingias	5	2254	2038	Pascolo	
Palude pala bingias	5	2255	387	Pascolo	
Palude pala bingias	5	2256	389	Pascolo	
Palude pala bingias	5	2257	389	Pascolo	
Palude pala bingias	5	2258	16	Pascolo	
Palude pala bingias	5	2259	421	Pascolo	
Palude pala bingias	5	2260	406	Pascolo	
Palude pala bingias	5	2261	137	Pascolo	
Palude pala bingias	5	2262	506	Pascolo	
Palude pala bingias	5	2263	65879	Pascolo	
Palude pala bingias	5	2264	4808	Pascolo	
Palude pala bingias	5	2265	796	Pascolo	Non trovato sul posto.
Palude pala bingias	5	2266	1209	Pascolo	Non trovato sul posto.
Palude pala bingias	5	2267	384	Pascolo	
Palude pala bingias	5	2268	389	Pascolo	
Palude pala bingias	5	2269	389	Pascolo	
Palude pala bingias	5	2270	389	Pascolo	
Palude pala bingias	5	2271	389	Pascolo	
Palude pala bingias	5	2272	389	Pascolo	
Palude pala bingias	5	2273	380	Pascolo	
Palude pala bingias	5	2274	460	Pascolo	
Palude pala bingias	5	2275	460	Pascolo	
Palude pala bingias	5	2276	380	Pascolo	
Palude pala bingias	5	2277	389	Pascolo	
Palude pala bingias	5	2278	389	Pascolo	

Località	Foglio	Mappale	Superficie (mq)	Qualità	Note
Palude pala bingias	5	2279	220	Pascolo	
Palude pala bingias	5	2280	105	Pascolo	
Palude pala bingias	5	2281	406	Pascolo	
Palude pala bingias	5	2282	398	Pascolo	
Palude pala bingias	5	2283	492	Pascolo	
Palude pala bingias	5	2284	492	Pascolo	
Palude pala bingias	5	2285	380	Pascolo	
Palude pala bingias	5	2286	389	Pascolo	
Palude pala bingias	5	2287	389	Pascolo	
Palude pala bingias	5	2288	389	Pascolo	
Palude pala bingias	5	2289	446	Pascolo	
Palude pala bingias	5	2291	50	Pascolo	
Palude pala bingias	5	2292	153	Pascolo	
Palude pala bingias	5	2293	164	Pascolo	
Palude pala bingias	5	2294	39	Pascolo	
Palude pala bingias	5	2295	146	Pascolo	
Palude pala bingias	5	2296	65	Pascolo	
Palude pala bingias	5	2297	118	Pascolo	
Palude pala bingias	5	2301	19250	Pascolo	
Palude pala bingias	5	2302	13850	Pascolo	
Palude pala bingias	5	2303	9280	Pascolo	
Palude pala bingias	5	2304	2271	Pascolo	
Palude pala bingias	5	2305	940	Pascolo	
Palude pala bingias	5	2306	630	Pascolo	
Palude pala bingias	5	2307	360	Pascolo	
Palude pala bingias	5	2308	1360	Pascolo	
Palude pala bingias	5	2309	389	Pascolo	

Località	Foglio	Mappale	Superficie (mq)	Qualità	Note
Palude pala bingias	5	2310	260	Pascolo	
Palude pala bingias	5	2311	7585	Pascolo	
Palude pala bingias	5	2312	50	Pascolo	
Palude pala bingias	5	1458	373	Pascolo	
Palude pala bingias	5	1459	123	Pascolo	
Palude pala bingias	5	1460	124	Pascolo	
Palude pala bingias	5	1787	Non Rilevato	Pascolo	Non risulta agli atti.
Palude pala bingias	5	1455	Non Rilevato	Pascolo	Non risulta agli atti.
Palude pala bingias	5	486 b	Non Rilevato	Pascolo	Non risulta agli atti.
Palude pala bingias	5	486 e	Non Rilevato	Pascolo	Non risulta agli atti.
Palude pala bingias	5	486 h	Non Rilevato	Pascolo	Non risulta agli atti.
Palude pala bingias	5	486 l	Non Rilevato	Pascolo	Non risulta agli atti.
Palude Lorissa	6	248	64470	Pascolo	
Palude Lorissa	6	249	Non Rilevato	Pascolo	
Palude Lorissa	6	250	Non Rilevato	Pascolo	
Palude Lorissa	6	251	3870	Pascolo	
Palude Lorissa	6	252	29760	Pascolo	
Palude Lorissa	6	253	144700	Pascolo	
Palude Lorissa	6	254	56420	Pascolo	
Palude Lorissa	6	255	204720	Pascolo	
Palude Lorissa	6	707	52510	Pascolo	
Palude Lorissa	6	256	Non Rilevato	Pascolo	
Palude Lorissa	6	257	Non Rilevato	Pascolo	
Palude Lorissa	6	120	10	Seminativo	
Palude Lorissa	6	481	510	Seminativo	
Palude Lorissa	6	482	280	Seminativo	
Palude Lorissa	6	483	200	Seminativo	

Località	Foglio	Mappale	Superficie (mq)	Qualità	Note
Palude Lorissa	6	484	335	Seminativo	
Cuccuru s'ureu	7	126	295	Pascolo	
Cuccuru s'ureu	7	127	10	Pascolo	
Cuccuru s'ureu	7	128	1200	Pascolo	
Cuccuru s'ureu	7	129	160	Pascolo	
Cuccuru s'ureu	7	130	10	Pascolo	
Cuccuru s'ureu	7	131	70	Pascolo	
Cuccuru s'ureu	7	38 a	Non Rilevato	Pascolo	Non presente nel dwg in quanto la mappa non è leggibile.
Cuccuru s'ureu	7	38 b	115	Pascolo	Non presente nel dwg in quanto la mappa non è leggibile.
Cuccuru s'ureu	7	132	115	Pascolo	Non presente nel dwg in quanto la mappa non è leggibile.
Cuccuru s'ureu	7	39 a	Non Rilevato	Pascolo	Non presente nel dwg in quanto la mappa non è leggibile.
Cuccuru s'ureu	7	39 b	290	Pascolo	Non presente nel dwg in quanto la mappa non è leggibile.
Cuccuru s'ureu	7	39 c	Non Rilevato	Pascolo	Non presente nel dwg in quanto la mappa non è leggibile.
Cuccuru s'ureu	7	39 d	450	Pascolo	Non presente nel dwg in quanto la mappa non è leggibile.
Cuccuru s'ureu	7	133	290	Pascolo	Non presente nel dwg in quanto la mappa non è leggibile.
Cuccuru s'ureu	7	134	450	Pascolo	Non presente nel dwg in quanto la mappa non è leggibile.
Palude is preturas	7	142	9620	Pascolo	Non trovato in mappa.
Palude is preturas	7	47	355	Pascolo	Non trovato in mappa.

Località	Foglio	Mappale	Superficie (mq)	Qualità	Note
Palude is preturas	7	106	30575	Pascolo	
Palude is preturas	7	107	4685	Pascolo	
Palude is preturas	7	144	4070	Pascolo	Non trovato in mappa.
Palude is preturas	7	146	330	Pascolo	Non trovato in mappa.
Palude is preturas	7	147	245	Pascolo	Non trovato in mappa.
Palude is preturas	7	148	Non Rilevato	Pascolo	Non trovato in mappa.
Palude is preturas	7	47 f	4665	Pascolo	Non trovato in mappa.
Palude is preturas	7	47a	Non Rilevato	Pascolo	Non risulta agli atti.
Palude is preturas	7	47d	Non Rilevato	Pascolo	Non risulta agli atti.
Palude is preturas	7	47e	Non Rilevato	Pascolo	Non risulta agli atti.
Paulis managos	9	451	47870	Pascolo	Non trovato in mappa.
Paulis managos	9	14 b	4150	Pascolo	
Paulis managos	9	14 c	70	Pascolo	Non trovato in mappa.
Paulis managos	9	14 d	340	Pascolo	Non trovato in mappa.
Paulis managos	9	532	1530	Pascolo	Non trovato in mappa.
Paulis managos	9	14 f	10	Pascolo	Non trovato in mappa.
Paulis managos	9	14 g	315	Pascolo	Non trovato in mappa.
Paulis managos	9	14 h	45	Pascolo	Non trovato in mappa.
Paulis managos	9	533	11400	Pascolo	Non trovato in mappa.
Paulis managos	9	459	11280	Pascolo	Non trovato in mappa.
Paulis managos	9	14a	Non Rilevato	Pascolo	Non risulta agli atti.
Paulis managos	9	14e	Non Rilevato	Pascolo	Non risulta agli atti.
Paulis managos	9	14i	Non Rilevato	Pascolo	Non risulta agli atti.
Paulis managos	9	9910	Non Rilevato	Pascolo	Non è stato individuato il vero numero di mappa.
Niu carroga	9	158 b	3455	Pascolo	
Niu carroga	9	489	6000	Pascolo	Non trovato in mappa.

Località	Foglio	Mappale	Superficie (mq)	Qualità	Note
Niu carroga	9	490	895	Pascolo	Non trovato in mappa.
Niu carroga	9	491	320	Pascolo	Non trovato in mappa.
Niu carroga	9	564	Non Rilevato	Pascolo	Non risulta agli atti.
Niu carroga	9	565	Non Rilevato	Pascolo	Non risulta agli atti.
Niu carroga	9	566	Non Rilevato	Pascolo	Non risulta agli atti.
Niu carroga	9	567	Non Rilevato	Pascolo	Non risulta agli atti.
Niu carroga	9	568	Non Rilevato	Pascolo	Non risulta agli atti.
Niu carroga	9	246 a	1415	Pascolo	
Niu carroga	9	410	4420	Pascolo	
Mestia marronis	10	740	Non Rilevato	Pascolo	Non risulta agli atti.
Mestia marronis	10	741	Non Rilevato	Pascolo	Non risulta agli atti.
Strada vicinale pauli	10	260 a	Non Rilevato	Pascolo	Non risulta agli atti.
Strada vicinale pauli	10	260 b	Non Rilevato	Pascolo	Non risulta agli atti.
Strada vicinale pauli	10	260 c	Non Rilevato	Pascolo	Non risulta agli atti.
Strada vicinale pauli	10	260 d	Non Rilevato	Pascolo	Non risulta agli atti.
Strada vicinale pauli	10	260 e	Non Rilevato	Pascolo	Non risulta agli atti.
Strada vicinale pauli	10	260 f	Non Rilevato	Pascolo	Non risulta agli atti.
Serra funtana	10	305	1800	Pascolo	
Strada vicinale pauli	10	314	1285	Pascolo	
Palude baracani	11	82	146575	Pascolo	
Palude baracani	11	88	1150	Pascolo	Non trovato in mappa.
Palude baracani	11	89	95	Pascolo	Non trovato in mappa.
Palude baracani	11	90	255	Pascolo	Non trovato in mappa.
Palude baracani	11	91	565	Pascolo	Non trovato in mappa.
Palude baracani	11	92	1300	Pascolo	Non trovato in mappa.
Palude baracani	11	93	1220	Pascolo	Non trovato in mappa.
Palude baracani	11	94	725	Pascolo	Non trovato in mappa.

Località	Foglio	Mappale	Superficie (mq)	Qualità	Note
Palude baracani	11	95	245	Pascolo	Non trovato in mappa.
Palude baracani	11	96	15	Pascolo	Non trovato in mappa.
Palude baracani	11	97	45	Pascolo	Non trovato in mappa.
Palude baracani	11	100	5780	Pascolo	
Palude baracani	11	211	13350	Pascolo	
Palude baracani	11	212	410	Pascolo	Non trovato in mappa.
Palude baracani	11	645	19121	Pascolo	
Palude baracani	11	646	64	Pascolo	
Palude baracani	11	10 z	2820	Pascolo	
Palude baracani	11	10p	Non Rilevato	Pascolo	
Palude baracani	11	10 ac	720	Pascolo	
Palude baracani	11	10 ab	480	Pascolo	
Palude baracani	11	10 ae	Non Rilevato	Pascolo	Non trovato in mappa.
Palude baracani	11	10 i	Non Rilevato	Pascolo	
Palude baracani	11	10c	Non Rilevato	Pascolo	Non risulta agli atti.
Palude baracani	11	10d	Non Rilevato	Pascolo	Non risulta agli atti.
Palude baracani	11	10h	Non Rilevato	Pascolo	Non risulta agli atti.
Palude baracani	11	10l	Non Rilevato	Pascolo	Non risulta agli atti.
Palude baracani	11	10m	Non Rilevato	Pascolo	Non risulta agli atti.
Palude baracani	11	10n	Non Rilevato	Pascolo	Non risulta agli atti.
Palude baracani	11	10o	Non Rilevato	Pascolo	Non risulta agli atti.
Palude baracani	11	10q	Non Rilevato	Pascolo	Non risulta agli atti.
Palude baracani	11	10q	Non Rilevato	Pascolo	Non risulta agli atti. Sulla mappa sono presenti due mappali 10q
Palude baracani	11	10r	Non Rilevato	Pascolo	Non risulta agli atti.
Palude baracani	11	10s	Non Rilevato	Pascolo	Non risulta agli atti.
Palude baracani	11	10t	Non Rilevato	Pascolo	Non risulta agli atti.

Località	Foglio	Mappale	Superficie (mq)	Qualità	Note
Palude baracani	11	10u	Non Rilevato	Pascolo	Non risulta agli atti.
Palude baracani	11	132	150390	Pascolo	
Palude baracani	11	135	1580	Pascolo	Non trovato in mappa.
Palude baracani	11	136	165	Pascolo	Non trovato in mappa.
Palude baracani	11	137	3040	Pascolo	
Palude baracani	11	138	1820	Pascolo	Non trovato in mappa.
Palude baracani	11	139	35	Pascolo	Non trovato in mappa.
Palude baracani	11	140	85	Pascolo	Non trovato in mappa.
Palude baracani	11	141	20	Pascolo	Non trovato in mappa.
Palude baracani	11	142	47685	Pascolo	
Palude baracani	11	143	1040	Pascolo	Non trovato in mappa.
Palude baracani	11	144	830	Pascolo	Non trovato in mappa.
Palude baracani	11	145	25	Pascolo	Non trovato in mappa.
Palude baracani	11	146	280	Pascolo	Non trovato in mappa.
Palude baracani	11	31d	Non Rilevato	Pascolo	Non risulta agli atti.
Palude baracani	11	31e	Non Rilevato	Pascolo	Non risulta agli atti.
Palude baracani	11	31f	Non Rilevato	Pascolo	Non risulta agli atti.
Palude baracani	11	31o	Non Rilevato	Pascolo	Non risulta agli atti.
Palude baracani	11	31h	Non Rilevato	Pascolo	Non risulta agli atti.
Palude baracani	11	31p	Non Rilevato	Pascolo	Non risulta agli atti.
Palude baracani	11	31b	Non Rilevato	Pascolo	Non risulta agli atti.
Palude baracani	11	31q	Non Rilevato	Pascolo	Non risulta agli atti.
Palude baracani	11	31u	Non Rilevato	Pascolo	Non risulta agli atti.
Palude baracani	11	31v	Non Rilevato	Pascolo	Non risulta agli atti.
Palude baracani	11	31c	Non Rilevato	Pascolo	Non risulta agli atti.
Palude baracani	11	31r	Non Rilevato	Pascolo	Non risulta agli atti.
Palude baracani	11	31i	Non Rilevato	Pascolo	Non risulta agli atti.

Località	Foglio	Mappale	Superficie (mq)	Qualità	Note
Palude baracani	11	9911	Non Rilevato	Pascolo	Non è stato individuato il vero numero di mappa.
Palude baracani	11	9912	Non Rilevato	Pascolo	Non è stato individuato il vero numero di mappa.
Palude baracani	11	63	45	Seminativo	
Palude rio procheddus	12	398	12725	Pascolo	
Palude rio procheddus	12	399	440	Pascolo	
Palude rio procheddus	12	400	3480	Pascolo	
Pala noedda	12	145 a	7375	Pascolo	
Pala noedda	12	145 b	190	Pascolo	
Pala noedda	12	145 c	260	Pascolo	
Palude mastru zippiri	12	154 a	Non Rilevato	Pascolo	Non risulta agli atti.
Palude mastru zippiri	12	154 b	Non Rilevato	Pascolo	Non risulta agli atti.
Palude mastru zippiri	12	155 a	Non Rilevato	Pascolo	
Palude mastru zippiri	12	155 b	Non Rilevato	Pascolo	
Palude mastru zippiri	12	155 c	Non Rilevato	Pascolo	
Palude rio procheddus	12	162	25645	Pascolo	
Palude rio procheddus	12	199	320	Pascolo	
Palude rio procheddus	12	205	1310	Pascolo	
Pauli anadis	13	4	3325	Pascolo	
Pauli anadis	13	5a	Non Rilevato	Pascolo	
Pauli anadis	13	5 b	Non Rilevato	Pascolo	Non risulta agli atti.
Pauli anadis	13	5 c	Non Rilevato	Pascolo	Non risulta agli atti.
Palascai	13	20	95	Pascolo	
San Giusto	13	26	1290	Pascolo	
Sa manenzia	13	148	11530	Pascolo	
Palude palascai	13	196	69290	Pascolo	

Località	Foglio	Mappale	Superficie (mq)	Qualità	Note
Palude palascai	13	229	35	Pascolo	
Casa Floris	13	246	505	Pascolo	
Palude pala canna	14	390	28100	Incolto produttivo	Non trovato in mappa.
Palude pala canna	14	400	2170	Incolto produttivo	
Palude pala canna	14	401	5600	Incolto produttivo	
Palude pala canna	14	212	Non Rilevato	Incolto produttivo	
Palude pala canna	14	413	76760	Incolto produttivo	Non trovato in mappa.
Palude pala canna	14	392	85	Incolto produttivo	Non trovato in mappa.
Palude pala canna	14	393	20	Incolto produttivo	Non trovato in mappa.
Palude pala canna	14	394	360	Incolto produttivo	Non trovato in mappa.
Palude pala canna	14	395	110	Incolto produttivo	Non trovato in mappa.
Palude pala canna	14	398	540	Incolto produttivo	Non trovato in mappa.
Palude pala canna	14	402	970	Incolto produttivo	Non trovato in mappa.
Palude pala canna	14	400	2170	Incolto produttivo	Non trovato in mappa.
Palude pala canna	14	403	5790	Incolto produttivo	Non trovato in mappa.
Palude pala canna	14	405	250	Incolto produttivo	Non trovato in mappa.
Palude pala canna	14	404	55	Incolto produttivo	Non trovato in mappa.
Palude pala canna	14	409	10	Incolto produttivo	Non trovato in mappa.
Palude pala canna	14	410	25	Incolto produttivo	Non trovato in mappa.
Palude pala canna	14	412	240	Incolto produttivo	Non trovato in mappa.
Palude pala canna	14	118 q	155	Incolto produttivo	
Palude pala canna	14	398	3080	Incolto produttivo	Non trovato in mappa.
Palude pala canna	14	391	2520	Incolto produttivo	Non trovato in mappa.
Palude pala canna	14	411	23140	Incolto produttivo	Non trovato in mappa.
Palude pala canna	14	396	110	Incolto produttivo	Non trovato in mappa.
Palude pala canna	14	397	155	Incolto produttivo	Non trovato in mappa.
Palude pala canna	14	402	970	Incolto produttivo	Non trovato in mappa.

Località	Foglio	Mappale	Superficie (mq)	Qualità	Note
Palude pala canna	14	237	960	Incolto produttivo	Non trovato in mappa.
Palude pala canna	14	406	2520	Incolto produttivo	Non trovato in mappa.
Palude pala canna	14	407	Non Rilevato	Incolto produttivo	Non trovato in mappa.
Palude pala canna	14	118e	Non Rilevato	Incolto produttivo	Non risulta agli atti.
Palude pala canna	14	118f	Non Rilevato	Incolto produttivo	Non risulta agli atti.
Palude pala canna	14	213	Non Rilevato	Incolto produttivo	Non risulta agli atti.
Palude pala canna	14	118c	Non Rilevato	Incolto produttivo	Non risulta agli atti.
Palude pala canna	14	118b	Non Rilevato	Incolto produttivo	Non risulta agli atti.
Palude pala canna	14	118g	Non Rilevato	Incolto produttivo	Non risulta agli atti.
Palude pala canna	14	118	Non Rilevato	Incolto produttivo	Non risulta agli atti.
Palude pala canna	14	118h	Non Rilevato	Incolto produttivo	Non risulta agli atti.
Palude pala canna	14	118i	Non Rilevato	Incolto produttivo	Non risulta agli atti.
Palude pala canna	14	118n	Non Rilevato	Incolto produttivo	Non risulta agli atti.
Palude pala canna	14	118p	Non Rilevato	Incolto produttivo	Non risulta agli atti.
Palude pala canna	14	118ad	Non Rilevato	Incolto produttivo	Non risulta agli atti.
Palude pala canna	14	118l	Non Rilevato	Incolto produttivo	Non risulta agli atti.
Palude pala canna	14	118ab	Non Rilevato	Incolto produttivo	Non risulta agli atti.
Palude pala canna	14	118z	Non Rilevato	Incolto produttivo	Non risulta agli atti.
Palude pala canna	14	118u	Non Rilevato	Incolto produttivo	Non risulta agli atti.
Palude pala canna	14	118v	Non Rilevato	Incolto produttivo	Non risulta agli atti.
Palude pala canna	14	118t	Non Rilevato	Incolto produttivo	Non risulta agli atti.
Palude pala canna	14	118r	Non Rilevato	Incolto produttivo	Non risulta agli atti.
Palude pala canna	14	118aa	Non Rilevato	Incolto produttivo	Non risulta agli atti.
Palude pala canna	14	214	Non Rilevato	Incolto produttivo	Non risulta agli atti.
Palude pala canna	14	118s	Non Rilevato	Incolto produttivo	Non risulta agli atti.
Pauli margiani	15	57 a	11245	Pascolo	
Pauli margiani	15	57 b	3150	Pascolo	

Località	Foglio	Mappale	Superficie (mq)	Qualità	Note
Pauli margiani	15	424	1475	Pascolo	
Serrascova	15	237	455	Seminativo	
Serrascova	15	255	210	Seminativo	

Art. 2

La presente determinazione verrà pubblicata nel B.U.R.A.S., e per trenta giorni nell'Albo Pretorio del Comune di Nurachi.

Art. 3

La presente determinazione sarà trasmessa all'Assessore, per il tramite del Direttore Generale, ai sensi e per gli effetti dell'art. 21, comma 9 della L.R. 13 Novembre 1998, n. 31.

Cagliari, 23 febbraio 2005

Usai

ASSESSORATO DELL'AGRICOLTURA
E RIFORMA AGRO-PASTORALE
SERVIZIO AFFARI LEGALI,
CONTROLLO ENTI ED USI CIVICI
ESTRATTO DETERMINAZIONE DEL
DIRETTORE DEL SERVIZIO 23 febbraio 2005,
n. 226

**Comune di Bauladu, accertamento terre civiche
ai sensi dell'art. 5 della L.R. 14.03.1994, n. 12.**

Il Direttore del Servizio

Omissis

Determina

Art. 1

I terreni del Comune di sotto elencati sono Terre Civiche e vengono aperti all'uso accertato agli abitanti residenti nel Comune di Bauladu

Località	Foglio	Mappale	Superficie (mq)	Qualità	Note
Novanzamus	20	53	638520	Pascolo cespugliato	Attualmente non dato in locazione, destinato in parte a forestazione e per la rimanenza a pascolo

Art. 2

La presente determinazione verrà pubblicata nel B.U.R.A.S., e per trenta giorni nell'Albo Pretorio del Comune di Bauladu.

Art. 3

La presente determinazione sarà trasmessa all'Assessore, per il tramite del Direttore Generale, ai sensi e per gli effetti dell'art. 21, comma 9 della L.R. 13 Novembre 1998, n. 31.

Cagliari, 23 febbraio 2005

Usai

ASSESSORATO DELL'AGRICOLTURA
E RIFORMA AGRO-PASTORALE
SERVIZIO AFFARI LEGALI, CONTROLLO
ENTI ED USI CIVICI

ESTRATTO DETERMINAZIONE DEL
DIRETTORE DEL SERVIZIO 23 febbraio 2005,
n. 228

**Comune di Oliena, accertamento terre civiche
ai sensi dell'art. 5 della L.R. 14.03.1994, n. 12.**

Il Direttore del Servizio

Omissis

Determina

Art. 1

I terreni del Comune di sotto elencati sono Terre Civiche e vengono aperti all'uso accertato agli abitanti residenti nel Comune di Oliena

Località	Foglio	Mappale	Superficie (mq)	Qualità	Note
	29	11	332		Libero
	30	76	458		Libero
	31	60	1032		Libero
	31	190	2300		Libero
	39	164	945		Libero

Località	Foglio	Mappale	Superficie (mq)	Qualità	Note
	39	181	574		Libero
	39	257	970		Libero
	41	60	26785		Libero
	44	340	36		Libero
	44	341	210		Libero
	58	1737	12		Libero
	58	1743	174		Libero
	60	272	223		Libero
	61	2	1390076		Libero
	61	3	13488		Libero
	61	4	625915		Libero
	62	1	81489		Libero
	62	2	102743		Libero
	62	3	26143		Libero
	62	4	153292		Libero
	62	5	425366		Libero
	62	6	562251		Libero
	62	7	440271		Libero
	62	8	592229		Libero
	62	9	1855577		Libero
	63	1	292317		Libero
	63	2	1505475		Libero
	63	3	589892		Libero
	64	1	2333965		Libero
	65	1	853182		Libero
	65	46	119239		Libero
	65	52	524861		Libero
	67	162	3795		Libero
	68	102	452		Libero
	69	55	43699		Libero

Località	Foglio	Mappale	Superficie (mq)	Qualità	Note
	69	253	14177		Libero
	71	8	199		Libero
	71	10	1862		Libero
	72	1	1826012		Libero
	72	2	12230		Libero
	72	3	40166		Libero
	72	4	191430		Libero
	72	7	226800		Libero
	72	8	656891		Libero
	72	9	99889		Libero
	72	10	241420		Libero
	73	1	3062755		Libero
	73	2	683888		Libero
	73	3	895644		Libero
	73	4	75781		Libero
	74	1	47797		Libero
	74	2	452429		Libero
	74	3	393511		Libero
	74	4	29333		Libero
	74	5	171324		Libero
	74	8	904732		Libero
	75	1	9018		Libero
	75	2	924976		Libero
	75	3	436155		Libero
	75	4	219480		Libero
	75	5	528		Libero
	75	6	1049744		Libero
	75	7	541423		Libero
	75	8	538191		Libero
	75	9	218882		Libero

Località	Foglio	Mappale	Superficie (mq)	Qualità	Note
	75	10	750663		Libero
	76	1	742392		Libero
	76	2	758254		Libero
	76	3	808693		Libero
	77	1	5186540		Libero
	77	3	61589		Libero
	78	1	3846800		Libero
	39	258	989		Edificato
	39	307	269		Ceduto
	47	68	309		Ceduto
	58	889	237		Ceduto
	58	914 a	225		Ceduto
	58	914 b	5		Ceduto
	64	1 b	18200		Ceduto
	68	130	8350		Ceduto
	71	1	13504		Ceduto

Art. 2

La presente determinazione verrà pubblicata nel B.U.R.A.S., e per trenta giorni nell'Albo Pretorio del Comune di Oliena.

Art. 3

La presente determinazione sarà trasmessa all'Assessore, per il tramite del Direttore Generale, ai sensi e per gli effetti dell'art. 21, comma 9 della L.R. 13 Novembre 1998, n. 31.

Cagliari, 23 febbraio 2005

Usai

ASSESSORATO DELL'AGRICOLTURA
E RIFORMA AGRO-PASTORALE
SERVIZIO AFFARI LEGALI, CONTROLLO
ENTI ED USI CIVICI

ESTRATTO DETERMINAZIONE DEL
DIRETTORE DEL SERVIZIO 23 febbraio 2005,
n. 229

**Comune di Oniferi, accertamento terre civiche
ai sensi dell'art. 5 della L.R. 14.03.1994, n. 12.**

Il Direttore del Servizio

Omissis

Determina

Art. 1

I terreni del Comune di sotto elencati sono Terre Civiche e vengono aperti all'uso accertato agli abitanti residenti nel Comune di Oniferi

Località	Foglio	Mappale	Superficie (mq)	Qualità	Note
Reg sas Iscalas	1	5	2147199	Pascolo arborato	Pascolo arborato in parte occupato da strada provinciale.
Reg sa Serra	1	7	88177	Pascolo arborato	Incolto

Località	Foglio	Mappale	Superficie (mq)	Qualità	Note
Reg sa Serra	1	8	13798	Pascolo arborato	Incolto
Reg sa Serra	1	9	7919	Pascolo arborato	Incolto
Reg sa Serra	1	10	96	Pascolo arborato	Incolto.
Reg sa Serra	1	12	1505	Pascolo arborato	Incolto
Reg sa Serra	1	14	8986	Pascolo arborato	Incolto.
Reg sa Serra	1	15	11718	Pascolo arborato	Incolto
Reg sa Serra	2	3	485364	Pascolo	Occupato in parte da Strada Provinciale
Reg sa Serra	2	4	210000	Pascolo	Libero incolto, pascolo cespugliato.
Reg sa Serra	2	5	1680	Pascolo	Pascolo cespugliato, attraversato da strada.
Reg Serra Suerzu	2	10	296	Pascolo	Libero incolto, pascolo cespugliato.
Reg Serra Suerzu	2	11	6520	Pascolo	Libero incolto, pascolo cespugliato.
Reg Serra Suerzu	2	12	841	Pascolo	Non trovato sul posto.
Badu e Bidda	2	13	3986	Pascolo	Incolto occupato da viabilità di servitù.
Badu e Bidda	2	14	2132	Pascolo	Libero incolto, pascolo cespugliato.
Cavrai	2	15	88	Pascolo	Libero incolto, pascolo cespugliato.
Cavrai	2	26	80	Pascolo	Libero incolto, pascolo cespugliato.
Cavrai	2	27	3522	Pascolo	Libero incolto, pascolo cespugliato.
Nodu Ventosu	3	1	89354	Pascolo	Libero pascolo costeggiato da strada secondaria.
Nodu Ventosu	3	2	20543	Pascolo	Libero pascolo in parte occupato da strada provinciale.
Nodu Ventosu	3	23	Non reperita	Pascolo	Strada Provinciale
Nodu Ventosu	3	35	320	Pascolo	Strada Provinciale
Sedda sa Murta	3	5	504010	Pascolo	Libero pascolo attraversato da strade di penetrazione agricola
Sedda sa Murta	3	25	23008	Pascolo	Strada Provinciale
Sedda sa Murta	3	26	840	Pascolo	Strada Provinciale
Sedda sa Murta	3	27	1280	Pascolo	Strada Provinciale

Località	Foglio	Mappale	Superficie (mq)	Qualità	Note
Sedda sa Murta	3	28	91840	Pascolo	Libero pascolo in parte occupato da strada provinciale.
Sedda sa Murta	3	7	472726	Pascolo	Pascolo cespugliato, attraversato da strade di penetrazione agraria.
Nodu Ventosu	3	10	82745	Pascolo	Libero incolto, pascolo cespugliato.
Nodu Ventosu	3	34	1612	Pascolo	Strada Provinciale
Pedru Cabada	3	16	57616	Pascolo	Libero incolto, pascolo cespugliato attraversato da strada provinciale.
Pedru Cabada	3	33	1205	Pascolo	Strada Provinciale
Pedru Cabada	3	17	168666	Pascolo	In parte occupato da strada provinciale.
Pedru Cabada	3	29	1920	Pascolo	Strada Provinciale
Pedru Cabada	3	30	4517	Pascolo	Strada Provinciale
Pedru Cabada	3	31	4680	Pascolo	Incolto attraversato da strada provinciale.
Pedru Cabada	3	32	7680	Pascolo	Libero incolto in parte alberato, attraversato da strada provinciale.
Badu Predosu	5	8	445631	Seminativo	Seminativo libero, in parte occupato da strada provinciale e di penetrazione agricola.
Badu Predosu	5	11	15529	Seminativo	Seminativo, in parte occupato da strada.
Maria Parma	6	1	78221	Pascolo	Pascolo cespugliato in parte alberato.
Maria Parma	6	40	9084	Pascolo	Strada Provinciale
Maria Parma	6	41	20680	Pascolo	Pascolo cespugliato in parte alberato.
Sos Settiles	6	2	816493	Pascolo	Pascolo cespugliato in parte alberato, attraversato da strada provinciale.
Sos Settiles	6	2b	1537	Pascolo	Strada Provinciale
Sos Settiles	6	42	2740	Pascolo	Pascolo incolto.
Sos Settiles	6	7	565	Pascolo	Area di rispetto stradale.

Località	Foglio	Mappale	Superficie (mq)	Qualità	Note
Ogorti	6	10	151055	Pascolo	Pascolo cespugliato in parte alberato, attraversato da strada di penetrazione agricola.
Sos Settiles	6	12	2750	Pascolo	Pascolo cespugliato in parte alberato.
Sos Settiles	6	43	743	Pascolo	Strada Provinciale
Sos Settiles	6	44	731	Pascolo	Area di rispetto stradale.
Sos Settiles	6	14	112736	Pascolo	Pascolo cespugliato, attraversato da strada provinciale.
Sos Settiles	6	16	1448	Seminativo	Incolto.
Boghele	6	23	264327	Pascolo	Non si è reperito il frazionamento della strada inserita in mappa.
Boghele	6	23b	Non reperita	Pascolo	Non si è reperito il frazionamento della strada inserita in mappa.
Boghele	6	23c	Non reperita	Pascolo	Non si è reperito il frazionamento della strada inserita in mappa.
Boghele	6	23d	Non reperita	Pascolo	Non si è reperito il frazionamento della strada inserita in mappa.
Maria Parma	6	30	11140	Pascolo	Pascolo, occupato da viabilità di servitù.
Nuraghe Ola	8	1	36237	Pascolo	Pascolo cespugliato, costeggiato da strada provinciale.
Nuraghe Ola	8	108	8000	Pascolo	Occupato da privato per attività artigianali.
Nuraghe Ola	8	150	2880	Pascolo	Occupato da privato per attività artigianali.
Sa Terra Mala	8	4	19492	Pascolo	Occupato da viabilità di servitù.
Sa Terra Mala	8	96	589605	Pascolo	Pascolo cespugliato, attraversato da strade di penetrazione agricola.
Sa Terra Mala	8	145	12444	Pascolo	Occupato da viabilità di servitù.

Località	Foglio	Mappale	Superficie (mq)	Qualità	Note
Sa Terra Mala	8	146	8613	Pascolo	Occupato da viabilità di servitù.
Sa Terra Mala	8	147	508	Pascolo	Strada.
Sa Terra Mala	8	148	1007	Pascolo	Strada.
Sa Terra Mala	8	149	194	Pascolo	Strada.
Sa Cadrea	8	7	13606	Pascolo	Pascolo cespugliato, costeggiato da strada provinciale.
Nuraghe Ola	8	8	316540	Pascolo	Pascolo cespugliato in parte alberato, costeggiato da strada provinciale.
Isteolo	8	71	49757	Seminativo	Incolto
Isteolo	8	81	96051	Pascolo	Incolto in parte attraversato da strada.
Su Ilicargiu	9	12	42191	Pascolo	Pascolo cespugliato, costeggiato da strada.
Badde su Laccu	9	46	531655	Pascolo	Pascolo cespugliato in parte alberato.
Badde su Laccu	9	47	16765	Pascolo	Strada Provinciale.
Badde su Laccu	9	48	26400	Pascolo	Strada Provinciale.
Badde su Laccu	9	67	63520	Pascolo	Pascolo cespugliato.
Badde su Laccu	9	68	2001	Pascolo	Strada.
Badde su Laccu	9	69	1352	Pascolo	Strada.
Badde su Laccu	9	70	106000	Pascolo	Pascolo cespugliato, attraversato da strada.
Badde su Laccu	9	104	4162	Pascolo	Strada provinciale.
Su Ilicargiu	9	18	429670	Pascolo	Pascolo, attraversato da strada.
Su Ilicargiu	9	18b	Non reperita	Pascolo	Strada provinciale.
Su Ilicargiu	9	90	6145	Pascolo	Strada provinciale.
Solai	9	27	14467	Pascolo	Libero pascolo cespugliato, in parte alberato.
Isteolo	11	233	12460	Seminativo	Incolto.
Isteolo	11	2b	6240	Seminativo	Strada Provinciale
Isteolo	11	235	540	Seminativo	Incolto.
Isteolo	11	236	2880	Seminativo	Incolto.
Isteolo	11	241	9650	Seminativo	Incolto, in parte attraversato da strada.
Isteolo	11	6 b	765	Seminativo	Strada Provinciale

Località	Foglio	Mappale	Superficie (mq)	Qualità	Note
Isteolo	11	308	Non reperita	Seminativo	Strada Provinciale
Isteolo	11	309	Non reperita	Seminativo	Strada Provinciale
Isteolo	11	7	1445	Seminativo	Strada Provinciale
Isteolo	11	301	2210	Seminativo	Strada Provinciale
Isteolo	11	243	23770	Seminativo	Incolto.
Isteolo	11	244	7000	Seminativo	Strada Provinciale
Isteolo	11	245	15522	Seminativo	Strada Provinciale
Isteolo	11	310	Non reperita	Seminativo	Incolto, area di rispetto stradale.
Isteolo	11	311	Non reperita	Seminativo	Incolto.
Isteolo	11	9	4921	Seminativo	Strada Provinciale
Su Molargiu	12	18	910600	Pascolo	Pascolo cespugliato, attraversato da strada di penetrazione agricola.
Su Molargiu	12	19	70600	Pascolo	Strada Provinciale
Su Molargiu	12	20	120092	Pascolo	Pascolo cespugliato, area di rispetto stradale.
Su Molargiu	12	33	4163	Pascolo	Pascolo cespugliato, area di rispetto stradale.
Su Molargiu	12	34	16326	Pascolo	Pascolo cespugliato, area di rispetto stradale.
Su Molargiu	12	35	1283	Pascolo	Pascolo cespugliato, area di rispetto stradale.
Su Molargiu	12	36	6406	Pascolo	Pascolo cespugliato, area di rispetto stradale.
Su Molargiu	12	37	1120	Pascolo	Pascolo cespugliato, area di rispetto stradale.
Su Molargiu	12	38	23021	Pascolo	Pascolo cespugliato, area di rispetto stradale.
Su Molargiu	12	39	45125	Pascolo	Pascolo cespugliato, area di rispetto stradale.
Su Molargiu	12	40	4640	Pascolo	Pascolo cespugliato, area di rispetto stradale.
Su Molargiu	12	41	21208	Pascolo	Pascolo cespugliato, area di rispetto stradale.
Iscala Coinzolu	12	21	36700	Pascolo	Pascolo cespugliato.
Iscala Coinzolu	12	22	2000	Pascolo	Strada provinciale.
Iscala Coinzolu	12	23	24320	Pascolo	Pascolo cespugliato.
Iscala Coinzolu	12	31	7359	Pascolo	Strada.

Località	Foglio	Mappale	Superficie (mq)	Qualità	Note
Iscala Coinzolu	12	32	5762	Pascolo	Strada.
Sologheri	12	7	577876	Pascolo	Pascolo cespugliato, attraversato da strada.
S'ischina e su Oe	12	14	4358	Pascolo	Pascolo cespugliato.
Ghidò	12	24	16928	Pascolo	In parte occupato da strada comunale.
Ghidò	13	25	1176	Pascolo	Pascolo cespugliato.
Ghidò	13	26	536	Incolto produttivo	In parte occupato da strada comunale.
Coizza	13	31	1683	Pascolo	In parte occupato da strada comunale.
Ghidò	13	44	3650	Pascolo	Pascolo cespugliato.
Pedrarva	13	92	300904	Incolto produttivo	In parte occupato da strada comunale.
Piazza S.Gavino	14	6	1137	Pascolo	Edificato.
Piazza Fontana	14	D	204	Fontana Pubblica	Lavatoio.
Funtana Mattulinas	15	A	383	Cimitero	Cimitero.

Art. 2

La presente determinazione verrà pubblicata nel B.U.R.A.S., e per trenta giorni nell'Albo Pretorio del Comune di Oniferi.

Art. 3

La presente determinazione sarà trasmessa all'Assessore, per il tramite del Direttore Generale, ai sensi e per gli effetti dell'art. 21, comma 9 della L.R. 13 Novembre 1998, n. 31.

Cagliari, 23 febbraio 2005

Usai

ASSESSORATO DELL'AGRICOLTURA
E RIFORMA AGRO-PASTORALE
SERVIZIO AFFARI LEGALI,
CONTROLLO ENTI ED USI CIVICI

ESTRATTO DETERMINAZIONE DEL
DIRETTORE DEL SERVIZIO 23 febbraio 2005,
n. 230

**Comune di Girasole, accertamento terre civiche
ai sensi dell'art. 5 della L.R. 14.03.1994, n. 12.**

Il Direttore del Servizio

Omissis

Determina

Art. 1

I terreni del Comune di sotto elencati sono Terre Civiche e vengono aperti all'uso accertato agli abitanti residenti nel Comune di Girasole

Località	Foglio	Mappale	Superficie (mq)	Qualità	Note
Su Estuargiu	5	15	10740	Seminativo	Terreno di difficile localizzazione, ormai inglobato nel letto del Rio Girasole;
Su Estuargiu	5	18	2915	Seminativo	Terreno di difficile localizzazione, ormai inglobato nel letto del Rio Girasole;
Su Estuargiu	5	25	6255	Seminativo	Terreno non localizzabile;

Località	Foglio	Mappale	Superficie (mq)	Qualità	Note
Su Estuargiu	5	39	11000	Seminativo	Terreno rimboscato;
Su Estuargiu	5	40	17210	Seminativo	Terreno rimboscato;
Escolanus	5	56	6222	Seminativo	Terreno rimboscato;
Su Estuargiu	5	159	278	Seminativo	ceduto
Su Estuargiu	5	160	130	Seminativo	Terreno rimboscato;
Su Estuargiu	5	66	2150	Seminativo	Terreno rimboscato;
Su Estuargiu	5	76	5945	Pascolo	Terreno rimboscato;
Su Estuargiu	5	79	3080	Seminativo	Terreno rimboscato;
Su Estuargiu	5	81	233995	Pascolo	Terreno incolto e parzialmente utilizzato abusivamente come discarica;
Su Estuargiu	5	113	8385	Pascolo	Terreno rimboscato;
Su Corrali	9	17	370	Seminativo	Reliquato stradale;
Su Corrali	9	18	310	Seminativo	Reliquato stradale;
Santu Austinu	9	28	1065	Pascolo cespugliato	Strada;
Funtana e Idda	9	30	442	Pascolo cespugliato	terreno edificato
Funtana e Idda	9	389	73		ceduto
Funtana e Idda	9	31	6380	Incolto produttivo	Terreno incolto;
Funtana e Idda	9	35	1800	Incolto produttivo	Terreno incolto;
Coronas	9	48	180	Incolto produttivo	Terreno incolto;
Coronas	9	49	210	Incolto produttivo	Terreno incolto;
via cuccureddu	9	85	180	/	edificato biblioteca comunale
Su Ligu	10	1	530	Pascolo cespugliato	Terreno incolto;
Terra Semida	10	120	45	Pascolo cespugliato	Terreno incolto;
Terra Semida	10	12	18945	Pascolo cespugliato	Terreno interessato da piano di lottizzazione per concessione in enfiteusi;

Località	Foglio	Mappale	Superficie (mq)	Qualità	Note
Terra Semida	10	111	1415	Pascolo cespugliato	Strada;
Terra Semida	10	112	415	Pascolo cespugliato	Strada;
Terra Semida	10	127	1205	Pascolo cespugliato	Terreno interessato da piano di lottizzazione per concessione in enfiteusi;
Terra Semida	10	137	1120	Pascolo cespugliato	Strada;
Terra Semida	10	138	720	Pascolo cespugliato	Strada;
Terra Semida	10	15	6093	Pascolo cespugliato	Terreno interessato da piano di lottizzazione per concessione in enfiteusi;
Terra Semida	10	130	690	Pascolo cespugliato	Strada;
Terra Semida	10	108	4440	Pascolo cespugliato	Strada;
Terra Semida	10	109	535	Pascolo cespugliato	Strada;
Terra Semida	10	110	15	Pascolo cespugliato	Strada;
Terra Semida	10	30	748	Pascolo cespugliato	Strada;
Terra Semida	10	31	3507	Pascolo cespugliato	Terreno interessato da piano di lottizzazione per concessione in enfiteusi;
Terra Semida	10	73	6424	Pascolo cespugliato	Terreno interessato da piano di lottizzazione per concessione in enfiteusi;
Terra Semida	10	74	10835	Pascolo cespugliato	Terreno interessato da piano di lottizzazione per concessione in enfiteusi;
Terra Semida	10	75	961	Pascolo cespugliato	Terreno interessato da piano di lottizzazione per concessione in enfiteusi;
Terra Semida	10	76	627	Pascolo cespugliato	Terreno interessato da piano di lottizzazione per concessione in enfiteusi;
Terra Semida	10	77	461	Pascolo cespugliato	Strada;
Terra Semida	10	78	7	Pascolo cespugliato	Strada;
Terra Semida	10	81	9013	Pascolo cespugliato	Terreno interessato da piano di lottizzazione per concessione in enfiteusi;
Terra Semida	10	88	30	Pascolo cespugliato	Terreno interessato da piano di lottizzazione per concessione in enfiteusi;
Terra Semida	10	89	2374	Pascolo cespugliato	Terreno interessato da piano di lottizzazione per concessione in enfiteusi;
Terra Semida	10	90	587	Pascolo	Terreno interessato da piano di lottizzazione

Località	Foglio	Mappale	Superficie (mq)	Qualità	Note
				cespugliato	per concessione in enfiteusi;
Terra Semida	10	91	2100	Pascolo cespugliato	Strada;
Terra Semida	10	92	1498	Pascolo cespugliato	Terreno interessato da piano di lottizzazione per concessione in enfiteusi;
Terra Semida	10	93	362	Pascolo cespugliato	Strada;
Terra Semida	10	94	59	Pascolo cespugliato	Strada;
Terra Semida	10	17	22090	Pascolo cespugliato	Terreno interessato da piano di lottizzazione per concessione in enfiteusi;
Terra Semida	10	18	14445	Pascolo cespugliato	Terreno interessato da piano di lottizzazione per concessione in enfiteusi;
Terra Semida	10	107	230	Pascolo cespugliato	Strada;
Pixian Margiani	11	1	95125	Pascolo cespugliato	Terreno interessato da piano di lottizzazione per concessione in enfiteusi;
Pixian Margiani	11	302	1005	Pascolo cespugliato	Terreno interessato da piano di lottizzazione per concessione in enfiteusi;
Pixian Margiani	11	373	2000	Pascolo cespugliato	Strada;
Pixian Margiani	11	426	3720	Pascolo cespugliato	Strada;
Pixian Margiani	11	427	32645	Pascolo cespugliato	Terreno interessato da piano di lottizzazione per concessione in enfiteusi;
Pixian Margiani	11	227	720	Pascolo cespugliato	ceduto
Su Loddo	11	43	13595		ceduto
Su Loddo	11	44	4882	Pascolo cespugliato	Terreno alberato circondato da strade di raccordo alla S.S. 125
Su Loddo	11	375	1265	Pascolo cespugliato	Strada;
Su Loddo	11	430	2170	Pascolo cespugliato	Terreno interessato da piano di lottizzazione per concessione in enfiteusi;
Su Loddo	11	431	3921	Pascolo cespugliato	Strada;
Su Loddo	11	172	94	Pascolo cespugliato	ceduto
Su Loddo	11	173	164	Pascolo cespugliato	ceduto
Terra Semida	12	1	34989	Pascolo cespugliato	Terreno interessato da piano di lottizzazione per concessione in enfiteusi;

Località	Foglio	Mappale	Superficie (mq)	Qualità	Note
Terra Semida	12	285	1590	Pascolo cespugliato	Strada;
Terra Semida	12	286	95	Pascolo cespugliato	Strada;
Terra Semida	12	195	240	Pascolo cespugliato	Terreno interessato da piano di lottizzazione per concessione in enfiteusi;
Terra Semida	12	196	130	Pascolo cespugliato	Terreno interessato da piano di lottizzazione per concessione in enfiteusi;
Terra Semida	12	287	150	Pascolo cespugliato	Strada;
Terra Semida	12	288	2845	Pascolo cespugliato	Strada;
Terra Semida	12	289	1216	Pascolo cespugliato	Terreno interessato da piano di lottizzazione per concessione in enfiteusi;
Terra Semida	12	127	856	Pascolo cespugliato	Terreno interessato da piano di lottizzazione per concessione in enfiteusi;
Terra Semida	12	128	5265	Pascolo cespugliato	Terreno interessato da piano di lottizzazione per concessione in enfiteusi;
Terra Semida	12	129	224	Pascolo cespugliato	Terreno interessato da piano di lottizzazione per concessione in enfiteusi;
Terra Semida	12	130	595	Pascolo cespugliato	Terreno interessato da piano di lottizzazione per concessione in enfiteusi;
Terra Semida	12	131	105	Pascolo cespugliato	Terreno interessato da piano di lottizzazione per concessione in enfiteusi;
Coronas	12	10	1640	Incolto produttivo	terreno incolto
Coronas	12	339	2870	Incolto produttivo	terreno incolto
Coronas	12	340	6865	Incolto produttivo	terreno incolto
Terra Semida	12	12	20500	Seminativo	Terreno interessato da piano di lottizzazione per concessione in enfiteusi;
Terra Semida	12	299	3065	Seminativo	Terreno interessato da piano di lottizzazione per concessione in enfiteusi;
Terra Semida	12	194	300	Seminativo	Terreno interessato da piano di lottizzazione per concessione in enfiteusi;
Terra Semida	12	300	1195	Seminativo	Strada;
Terra Semida	12	301	26450	Seminativo	Terreno interessato da piano di lottizzazione per concessione in enfiteusi;
Terra Semida	12	302	905	Seminativo	Strada;
Terra Semida	12	303	15274	Seminativo	Terreno interessato da piano di lottizzazione per concessione in enfiteusi;

Località	Foglio	Mappale	Superficie (mq)	Qualità	Note
Terra Semida	12	119	260	Seminativo	Terreno interessato da piano di lottizzazione per concessione in enfiteusi;
Terra Semida	12	120	1150	Seminativo	Terreno interessato da piano di lottizzazione per concessione in enfiteusi;
Terra Semida	12	121	168	Seminativo	Terreno interessato da piano di lottizzazione per concessione in enfiteusi;
Terra Semida	12	122	378	Seminativo	Terreno interessato da piano di lottizzazione per concessione in enfiteusi;
Terra Semida	12	13	12835	Pascolo cespugliato	Terreno interessato da piano di lottizzazione per concessione in enfiteusi;
Coronas	12	21	6240	Incolto sterile	terreno incolto
Coronas	12	344	1705	Incolto sterile	terreno incolto
Coronas	12	345	3220	Incolto sterile	terreno incolto
Coronas	12	22	3845	Incolto sterile	terreno incolto
Coronas	12	346	145	Incolto sterile	terreno incolto
Coronas	12	347	190	Incolto sterile	terreno incolto
Terra Semida	12	32	151090	Pascolo	Terreno interessato da piano di lottizzazione per concessione in enfiteusi;
Terra Semida	12	304	1320	Pascolo	Terreno interessato da piano di lottizzazione per concessione in enfiteusi;
Terra Semida	12	305	80	Pascolo	Terreno interessato da piano di lottizzazione per concessione in enfiteusi;
Terra Semida	12	306	520	Pascolo	Terreno interessato da piano di lottizzazione per concessione in enfiteusi;
Terra Semida	12	307	200	Pascolo	Terreno interessato da piano di lottizzazione per concessione in enfiteusi;
Terra Semida	12	308	650	Pascolo	Terreno interessato da piano di lottizzazione per concessione in enfiteusi;
Terra Semida	12	309	80	Pascolo	Terreno interessato da piano di lottizzazione per concessione in enfiteusi;
Terra Semida	12	310	70	Pascolo	Terreno interessato da piano di lottizzazione per concessione in enfiteusi;
Terra Semida	12	311	5	Pascolo	Terreno interessato da piano di lottizzazione per concessione in enfiteusi;
Terra Semida	12	312	5120	Pascolo	Terreno interessato da piano di lottizzazione per concessione in enfiteusi;
Terra Semida	12	313	30	Pascolo	Terreno interessato da piano di lottizzazione per concessione in enfiteusi;

Località	Foglio	Mappale	Superficie (mq)	Qualità	Note
Terra Semida	12	314	200	Pascolo	Terreno interessato da piano di lottizzazione per concessione in enfiteusi;
Terra Semida	12	315	2080	Pascolo	Terreno interessato da piano di lottizzazione per concessione in enfiteusi;
Terra Semida	12	190	1135	Pascolo	Terreno interessato da piano di lottizzazione per concessione in enfiteusi;
Terra Semida	12	191	3760	Pascolo	Terreno interessato da piano di lottizzazione per concessione in enfiteusi;
Terra Semida	12	192	160	Pascolo	Terreno interessato da piano di lottizzazione per concessione in enfiteusi;
Terra Semida	12	193	535	Pascolo	Terreno interessato da piano di lottizzazione per concessione in enfiteusi;
Terra Semida	12	316	4965	Pascolo	Strada;
Terra Semida	12	317	47050	Pascolo	Terreno interessato da piano di lottizzazione per concessione in enfiteusi;
Terra Semida	12	318	15445	Pascolo	Terreno interessato da piano di lottizzazione per concessione in enfiteusi;
Terra Semida	12	319	1530	Pascolo	Strada;
Terra Semida	12	320	14275	Pascolo	Terreno interessato da piano di lottizzazione per concessione in enfiteusi;
Terra Semida	12	321	15	Pascolo	Strada;

Art. 2

La presente determinazione verrà pubblicata nel B.U.R.A.S., e per trenta giorni nell'Albo Pretorio del Comune di Girasole.

Art. 3

La presente determinazione sarà trasmessa all'Assessore, per il tramite del Direttore Generale, ai sensi e per gli effetti dell'art. 21, comma 9 della L.R. 13 Novembre 1998, n. 31.

Cagliari, 23 febbraio 2005

Usai

ASSESSORATO DELL'AGRICOLTURA
E RIFORMA AGRO-PASTORALE
SERVIZIO AFFARI LEGALI,
CONTROLLO ENTI ED USI CIVICI
ESTRATTO DETERMINAZIONE DEL
DIRETTORE DEL SERVIZIO 23 febbraio 2005,
n. 231
**Comune di Gesico, accertamento terre civiche
ai sensi dell'art. 5 della L.R. 14.03.1994, n. 12.**
Il Direttore del Servizio
Omissis
Determina
Art. 1

I terreni del Comune di sotto elencati sono Terre Civiche e vengono aperti all'uso accertato agli abitanti residenti nel Comune di Gesico

Località	Foglio	Mappale	Superficie (mq)	Qualità	Note
S. Mauro Comune di Gesico	18	10	85960	Pascolo	terreno oggetto di rimboschimento
Funtana Zorcu Comune di Mandas	26	35	4555	seminativo	occupato da privati
Funtana Zorcu	26	90	3970	seminativo	occupato da

Località	Foglio	Mappale	Superficie (mq)	Qualità	Note
Comune di Mandas					privati

Art. 2

La presente determinazione verrà pubblicata nel B.U.R.A.S., e per trenta giorni nell'Albo Pretorio del Comune di Gesico.

Art. 3

La presente determinazione sarà trasmessa all'Assessore, per il tramite del Direttore Generale, ai sensi e per gli effetti dell'art. 21, comma 9 della L.R. 13 Novembre 1998, n. 31.

Cagliari, 23 febbraio 2005

Usai

ASSESSORATO DELL'AGRICOLTURA
E RIFORMA AGRO-PASTORALE
SERVIZIO AFFARI LEGALI,
CONTROLLO ENTI ED USI CIVICI
ESTRATTO DETERMINAZIONE DEL
DIRETTORE DEL SERVIZIO 23 febbraio 2005,
n. 233

**Comune di Lula, accertamento terre civiche ai
sensi dell'art. 5 della L.R. 14.03.1994, n. 12.**

Il Direttore del Servizio

Omissis

Determina

Art. 1

I terreni del Comune di sotto elencati sono Terre Civiche e vengono aperti all'uso accertato agli abitanti residenti nel Comune di Lula

Località	Foglio	Mappale	Superficie (mq)	Qualità	Note
	7	11 P	769413		
	7	4	3788		
	7	7	611		
	7	8	3587		

Località	Foglio	Mappale	Superficie (mq)	Qualità	Note
	7	27	2477		
	8	3	46485		
	8	6	53423		
	13	1	1831		
	13	2	2073		
	13	3	14889		
	13	5	1192515		
	24	33	40628		
	24	45	10918		
	28	66	706		
	29	210	2187		
	29	315	252		
	36	555	1917		
	36	1043	163		
	36	793	2020		
	63	32	3875		
	67	39	32086		
	7	6	24918		
	7	9	37015		
	7	10	9708		
	68	4	179637		
	29	334	135		Ceduto

Art. 2

La presente determinazione verrà pubblicata nel B.U.R.A.S., e per trenta giorni nell'Albo Pretorio del Comune di Lula.

Art. 3

La presente determinazione sarà trasmessa all'Assessore, per il tramite del Direttore Generale, ai sensi e per gli effetti dell'art. 21, comma 9 della L.R. 13 Novembre 1998, n. 31.

Cagliari, 23 febbraio 2005

Usai

ASSESSORATO DELL'AGRICOLTURA
E RIFORMA AGRO-PASTORALE
SERVIZIO AFFARI LEGALI,
CONTROLLO ENTI ED USI CIVICI

ESTRATTO DETERMINAZIONE DEL
DIRETTORE DEL SERVIZIO 25 febbraio 2005,
n. 301

**Comune di Simaxis, accertamento terre civiche
ai sensi dell'art. 5 della L.R. 14.03.1994, n. 12.**

Il Direttore del Servizio

Omissis

Determina

Art. 1

I terreni del Comune di sotto elencati sono Terre Civiche e vengono aperti all'uso accertato agli abitanti residenti nel Comune di Simaxis

Località	Foglio	Mappale	Superficie (mq)	Qualità	Note
Bannaxi	1	120	1490	aratorio	
Sponda del Tirso	4	38	4035	pascolo cespugliato	
gregori de cresia	5	12	23065	aratorio	

Località	Foglio	Mappale	Superficie (mq)	Qualità	Note
la corte	5	13	109030	pascolo	
gregori de cresia	5	39	1695	pascolo	
cavizzalis	5	66	270	pascolo	
cavizzalis	5	102	2540	pascolo	
cavizzalis	5	167	1085	pascolo	
cavizzalis	5	A	995	cimitero	
Pauli mannu	8	3	1890	pascolo	erroneamente indicato in cessato catasto come mappale T
Pauli mannu	9	1	8790	pascolo	erroneamente indicato in cessato catasto come mappale T
Pauli mannu	9	2	43610	cimitero	erroneamente indicato in cessato catasto come mappale T
Masi Majori	11	87	58195	aratorio	
pauli iscas	13	38	14345	pascolo cespugliato	
zuiva quadusu	15	1	86035	pascolo	
zuiva quadusu	15	4	9045	aratorio	
zona is crabius	16	3	232140	pascolo	
arca mandas	16	10	4535	pascolo cespugliato	
arca mandas	16	11	245190	pascolo	
arca mandas	16	16	2850	pascolo	
arca mandas	16	19	21410	pascolo	
riu ixili	16	20	32705	pascolo	

Art. 2

La presente determinazione verrà pubblicata nel B.U.R.A.S., e per trenta giorni nell'Albo Pretorio del Comune di Simaxis.

Art. 3

La presente determinazione sarà trasmessa all'Assessore, per il tramite del Direttore Generale, ai sensi e per gli effetti dell'art. 21, comma 9 della L.R. 13 Novembre 1998, n. 31.

Cagliari, 25 febbraio 2005

Usai

ASSESSORATO DELL'AGRICOLTURA
E RIFORMA AGRO-PASTORALE
SERVIZIO AFFARI LEGALI,
CONTROLLO ENTI ED USI CIVICI

ESTRATTO DETERMINAZIONE DEL
DIRETTORE DEL SERVIZIO 25 febbraio 2005,
n. 302

**Comune di Sindia, accertamento terre civiche
ai sensi dell'art. 5 della L.R. 14.03.1994, n. 12.**

Il Direttore del Servizio

Omissis

Determina

Art. 1

I terreni del Comune di sotto elencati sono Terre Civiche e vengono aperti all'uso accertato agli abitanti residenti nel Comune di Sindia

Località	Foglio	Mappale	Superficie (mq)	Qualità	Note
Su Anzu de S'Olomo	1	27	6470	Pascolo	
Furighesu	6	118	620	Pascolo	Reliquato stradale
Centro abitato	8	253	995	Seminativo	occupato da viabilità pubblica interna abitato
Bangiu	8	444	905	Pascolo	

Località	Foglio	Mappale	Superficie (mq)	Qualità	Note
Centro abitato	8	A	5	Pozzo Pubblico	non rilevato sul posto
Ludrau	17	108	6095	Pascolo	
Sa Mandra	18	126	784	Pascolo	Occupato da fabbricati
Sa Mandra	18	127	9815	Pascolo	Area di pertinenza al Nuraghe
Nuraghe Sa Mandra	18	128	125	Incolto, Nuraghe	Nuraghe
Sa Mandra	18	210	1680	Pascolo	Reliquato su strada S.Montiferru-Sindia
Sa Inza de S'Ena	19	12	3975	Pascolo	Reliquato stradale e area libera incolto
Sa Inza de S'Ena	19	13	31840	Pascolo	Area sportiva - campo di calcio e da tennis
Sa Inza de S'Ena	19	13	31771	Pascolo	
Sa Inza de S'Ena	19	83	69	Pascolo	non trovato sul posto
Sa Inza de S'Ena	19	26	1220	Pascolo	Reliquato strada vicinale comunale S'Elighe - incolto roccioso
Sa Pedrosa	19	36	376	Pascolo	Occupato in parte da nuova strada di circoscrizione
Sa Pedrosa	19	37	1790	Pascolo	In prossimità strada vicinale
Sa Pedrosa	19	56	545	Pascolo	Occupato da strada vicinale
Su Muscadorzu	19	57	1885	Pascolo	Lungo antica strada comunale per Santulussurgiu
Centro abitato	20	49	315	Pascolo	occupato da viabilità pubblica centro abitato
Centro abitato	20	50	95	Pascolo	occupato da viabilità pubblica centro abitato
Periferia sud dell'abitato	20	53	18665	Pascolo	Occupato in parte da fabbricati e in parte area libera
Periferia sud dell'abitato	20	54	3170	Pascolo	Occupato dalla viabilità stradale - Confluenza tra strada d'accesso all'abitato
Periferia sud dell'abitato	20	55	360	Pascolo	Reliquato da antica strada vicinale attualmente non esistente
S. Demetrio	20	56	8280	Pascolo	Occupato in parte da fabbricato (ex caseificio) e in parte da strada

Località	Foglio	Mappale	Superficie (mq)	Qualità	Note
S. Demetrio	20	ex 56	5080	Pascolo	Parte area libera e parte occupato da strada
S. Demetrio	20	491	3200	Pascolo	Occupato da fabbricato (ex caseificio)
S. Demetrio	20	60	115	Pascolo	Parte area libera e parte occupato da strada
S. Demetrio	20	63	1450	Pascolo	Area libera incolta
Centro abitato	20	68	450	Pascolo	Area occupata da fabbricati
Centro abitato	20	68a	80	Pascolo	Area occupata da fabbricati
Centro abitato	20	68b	370	Pascolo	Area occupata da fabbricati
Periferia Nord dell'abitato	20	70	5665	Pascolo	Area occupata da fabbricati
Str. Prov. 129bis	20	A	5175	Cimitero	Area cimiteriale
M.te Codes	21	50	6104	Pascolo	Presso Nuraghe Codes
Mucoros	25	7	2995	Pascolo	
S. Demetrio	25	8	2050	Pascolo	Area libera incolta
Sa Casina	34	14	910	Pascolo	non trovato sul posto
Sa Casina	34	15	1005	Pascolo	non trovato sul posto
Sa Casina	34	16	1720	Pascolo	
Funtana Noa	35	38	735	Pascolo	non trovato sul posto
Funtana Noa	35	42	34685	Pascolo	
Funtana Noa	36	22	710	Pascolo	non trovato sul posto
Funtana Noa	40	8	31970	Pascolo cespugliato	
comune di Suni	8	9	114570	Pascolo cespugliato	il mappale 9 del foglio 8 all'impianto del NCT risultava in carico al Comune di sindia, amministrativamente ricadeva nel territorio di Suni, non presente nel DWG
comune di Suni	8	10	98435	Pascolo cespugliato	il mappale 9 del foglio 8 all'impianto del NCT risultava in carico al Comune di sindia, amministrativamente ricadeva nel territorio di Suni, non presente nel DWG
comune di Suni	8	22	2085	Pascolo cespugliato	il mappale 9 del foglio 8 all'impianto del NCT risultava in carico al Comune di sindia, amministrativamente ricadeva nel territorio di Suni, non presente nel DWG

Località	Foglio	Mappale	Superficie (mq)	Qualità	Note
comune di Suni	8	30	94040	Pascolo cespugliato	il mappale 9 del foglio 8 all'impianto del NCT risultava in carico al Comune di sindia, amministrativamente ricadeva nel territorio di Suni, non presente nel DWG

Art. 2

La presente determinazione verrà pubblicata nel B.U.R.A.S., e per trenta giorni nell'Albo Pretorio del Comune di Sindia.

Art. 3

La presente determinazione sarà trasmessa all'Assessore, per il tramite del Direttore Generale, ai sensi e per gli effetti dell'art. 21, comma 9 della L.R. 13 Novembre 1998, n. 31.

Cagliari, 25 febbraio 2005

Usai

ASSESSORATO DELL'AGRICOLTURA
E RIFORMA AGRO-PASTORALE
SERVIZIO AFFARI LEGALI,
CONTROLLO ENTI ED USI CIVICI

ESTRATTO DETERMINAZIONE DEL
DIRETTORE DEL SERVIZIO 25 febbraio 2005,
n. 303

Comune di Solarussa, accertamento terre civiche ai sensi dell'art. 5 della L.R. 14.03.1994, n. 12.

Il Direttore del Servizio

Omissis

Determina

Art. 1

I terreni del Comune di sotto elencati sono Terre Civiche e vengono aperti all'uso accertato agli abitanti residenti nel Comune di Solarussa

Località	Foglio	Mappale	Superficie (mq)	Qualità	Note
Tanca de Cresia	1	31	249.280	Pascolo e seminerio	terreno privato su cui insistevano i diritti di Uso civico di legnare, di cavare pietre e di pascolo. Liquidati gli Usi civici (vedi sentenza Commissariale del n.) è pertocato ai comunisti un compenso di Ha 24.92.80 di terreno, oggi distinto al N.C.T. al Fg.1 Mapp.31 . Non esiste nessun atto di vendita

Località	Foglio	Mappale	Superficie (mq)	Qualità	Note
					da parte del Comune di Solarussa verso la ditta intestataria al N.C.T. Il terreno è intestato senza titolo al Sig. Serusi Salvatore e più. Il terreno è occupato dalla stessa ditta in difformità alla L.R. 12/94.
Is Cannisonis	2	3/parte	390.145	Pascolo cespugliato	Non esiste nessun atto di vendita da parte del Comune di Solarussa verso la ditta intestataria al N.C.T. Il terreno è intestato senza titolo al Sig. Angheluddu Battista. Il terreno è occupato dalla stessa ditta in difformità alla L.R. 12/94.
Biddatzoni Noa	2	23	48.260	Pascolo cespugliato	Non esiste nessun atto di vendita da parte del Comune di Solarussa verso la ditta intestataria al N.C.T. Il terreno è intestato senza titolo al Sig. Angheluddu Battista. Il terreno è occupato dalla stessa ditta in difformità alla L.R. 12/94.
Pidighi	3	17	119.890	Pascolo cespugliato	Non esiste nessun atto di vendita da parte del Comune di Solarussa verso la ditta intestataria al N.C.T. Il terreno è intestato senza titolo alla Sig.ra Marceddu Caterina. Il terreno è occupato dalla ditta Coinu Francesco e più in difformità alla L.R. 12/94.
Pidighi	3	42/parte	564.230	Pascolo cespugliato	Non esiste nessun atto di vendita da parte del Comune di Solarussa verso la ditta intestataria al N.C.T. Il terreno è intestato senza titolo al Sig. Coinu Benedetto e Loi Marceddu Caterina. Il terreno è occupato dalla ditta Coinu Francesco e più in difformità alla L.R. 12/94.
Pidighi	3	50	19.955	Pascolo cespugliato	Non esiste nessun atto di vendita da parte del Comune di Solarussa verso la ditta intestataria al N.C.T. Il terreno è intestato senza titolo alla Sig.ra Mellai Rosina . Il terreno è occupato dalla ditta Coinu Salvatore in difformità alla L.R. 12/94.
Caminu Monti	3	7	103.205	Pascolo cespugliato	Libero
Caminu Monti	3	8	19.200	Pascolo cespugliato	Libero
Perda Pertunta	3	9	202.665	Pascolo cespugliato	Libero
Perda Pertunta	3	52	50.985	Pascolo cespugliato	Libero
Bia de Biddanoa	3	54	85.320	Pascolo cespugliato	Libero

Località	Foglio	Mappale	Superficie (mq)	Qualità	Note
Caminu Pauli	3	39/parte	32.280	Pascolo cespugliato	Non esiste nessun atto di vendita da parte del Comune di Solarussa verso la ditta intestataria al N.C.T. Il terreno è intestato senza titolo al Sig. Coinu-Coccolone Daniele e Benedetto .Il terreno è occupato dagli eredi in difformità alla L.R.12/94.
Caminu Pauli	3	49	1.485	Pascolo cespugliato	Libero
Barroccu su Buginu	3	19	9.335	Pascolo cespugliato	Non esiste nessun atto di vendita da parte del Comune di Solarussa verso la ditta intestataria al N.C.T. Il terreno è intestato senza titolo al Sig. Coinu Francesco e Mario .Il terreno è occupato dalla stessa ditta in difformità alla L.R.12/94.
Pranu Cortis	3	40/parte	103.625	Seminativo	Non esiste nessun atto di vendita da parte del Comune di Solarussa verso la ditta intestataria al N.C.T. Il terreno è intestato senza titolo al Sig. Coinu Daniele .Il terreno è occupato dalla ditta Coinu Francesco e Mario in difformità alla L.R.12/94.
Barroccu su Buginu	3	30/parte	40.200	Seminativo	Non esiste nessun atto di vendita da parte del Comune di Solarussa verso la ditta intestataria al N.C.T. Il terreno è intestato senza titolo al Sig. Manca-Dessi .Il terreno è occupato dalla ditta Coinu Francesco e Mario in difformità alla L.R.12/94.
Barroccu su Buginu	3	33	46.495	Pascolo cespugliato	Libero
Barroccu su Buginu	3	35	22.630	Pascolo cespugliato	Libero
Barroccu su Buginu	3	36	83.130	Pascolo cespugliato	Libero
Barroccu su Buginu	3	39/parte	32.280	Pascolo cespugliato	Libero
Matza Serra	4	8/parte	26.420	Pascolo cespugliato	Non esiste nessun atto di vendita da parte del Comune di Solarussa verso la ditta intestataria al N.C.T. Il terreno è intestato senza titolo al Sig. Ruggiu Giuseppe .Il terreno è occupato dagli eredi in difformità alla L.R.12/94.
Bia Tramatzza	4	9	59.480	Pascolo cespugliato	Libero
Bia Tramatzza	4	10/parte	25.160	Pascolo cespugliato	Non esiste nessun atto di vendita da parte del Comune di Solarussa verso la ditta intestataria al N.C.T. Il terreno è intestato senza titolo al

Località	Foglio	Mappale	Superficie (mq)	Qualità	Note
					Sig. Demontis Orrù Francesco .Il terreno è occupato dalla ditta Sardara Gesuino in diffimità alla L.R.12/94.
Bia Tramatzza	4	11/parte	26.295	Pascolo cespugliato	Non esiste nessun atto di vendita da parte del Comune di Solarussa verso la ditta intestataria al N.C.T.Il terreno è intestato senza titolo alla Sig.ra Ruggiu Maria.Il terreno è occupato dalla ditta Coccolone Raffaele in diffimità alla L.R.12/94.
Bia Tramatzza	4	14/parte	28.560	Pascolo cespugliato	Non esiste nessun atto di vendita da parte del Comune di Solarussa verso la ditta intestataria al N.C.T.Il terreno è intestato senza titolo alla Sig.ra Ruggiu Anastasia.Il terreno è occupato dalla ditta Coccolone Raffaele in diffimità alla L.R.12/94.
Bia Tramatzza	4	15a/parte	10.860	Pascolo cespugliato	Non esiste nessun atto di vendita da parte del Comune di Solarussa verso la ditta intestataria al N.C.T.Il terreno è intestato senza titolo al Sig. Uras Carta Antonio.Il terreno è occupato dalla stessa ditta in diffimità alla L.R.12/94.
Bia Tramatzza	4	15b/parte	10.860	Pascolo cespugliato	Non esiste nessun atto di vendita da parte del Comune di Solarussa verso la ditta intestataria al N.C.T.Il terreno è intestato senza titolo al Sig. Uras Carta Francesco.Il terreno è occupato dala stessa ditta in diffimità alla L.R.12/94.in diffimità alla L.R.12/94.
Bia Tramatzza	4	41/parte	21185	Pascolo cespugliato	Non esiste nessun atto di vendita da parte del Comune di Solarussa verso la ditta intestataria al N.C.T.Il terreno è intestato senza titolo al Sig. Ruggiu Giuseppe.Il terreno è occupato dala stessa ditta in diffimità alla L.R.12/94.in diffimità alla L.R.12/94.
Bia Tramatzza	4	43/parte	23495	Pascolo cespugliato	Non esiste nessun atto di vendita da parte del Comune di Solarussa verso la ditta intestataria al N.C.T.Il terreno è intestato senza titolo al Sig. Sanna Cera Giuseppe.Il terreno è occupato da Coccolone Raffaele in diffimità alla L.R.12/94.in diffimità alla L.R.12/94.
Bia Tramatzza	4	49/parte	26225	Pascolo cespugliato	Non esiste nessun atto di vendita da parte del Comune di Solarussa verso la ditta intestataria al N.C.T.Il terreno è intestato senza titolo alla Sig.ra Madau Angela.Il terreno è occupato dagli eredi Muru Salvatore in diffimità alla L.R.12/94.in diffimità alla L.R.12/94.

Località	Foglio	Mappale	Superficie (mq)	Qualità	Note
Bia Tramatzza	4	50/parte	26225	Pascolo cespugliato	Non esiste nessun atto di vendita da parte del Comune di Solarussa verso la ditta intestataria al N.C.T. Il terreno è intestato senza titolo alla Sig.ra Madau Raffaele e più. Il terreno è occupato dalla stessa ditta in difformità alla L.R.12/94. in difformità alla L.R.12/94.
Bia Tramatzza	4	51/parte	26225	Pascolo cespugliato	Non esiste nessun atto di vendita da parte del Comune di Solarussa verso la ditta intestataria al N.C.T. Il terreno è intestato senza titolo al Sig. Usai Salvatore e più. Il terreno è occupato dalla stessa ditta in difformità alla L.R.12/94. in difformità alla L.R.12/94.
Bia Tramatzza	4	52	26225	Pascolo cespugliato	Non esiste nessun atto di vendita da parte del Comune di Solarussa verso la ditta intestataria al N.C.T. Il terreno è intestato senza titolo al Sig. Sanna Antonio Vincenzo. Il terreno è occupato dalla ditta Coccolone Raffaele in difformità alla L.R.12/94. in difformità alla L.R.12/94.
Bia Tramatzza	5	66/parte	39.345	Pascolo cespugliato	Non esiste nessun atto di vendita da parte del Comune di Solarussa verso la ditta intestataria al N.C.T. Il terreno è intestato senza titolo alla ditta Sanna Maria Concetta e più. Il terreno è occupato dagli eredi in difformità alla L.R.12/94.
Bia Tramatzza	5	28/parte	21.305	Pascolo cespugliato	Non esiste nessun atto di vendita da parte del Comune di Solarussa verso la ditta intestataria al N.C.T. Il terreno è intestato senza titolo alla ditta Deriu Pasquale. Il terreno è occupato dalla ditta Vacca Benito del Comune di Zeddiani in difformità alla L.R.12/94.
Bia Tramatzza	5	29	5.370	Pascolo cespugliato	Non esiste nessun atto di vendita da parte del Comune di Solarussa verso la ditta intestataria al N.C.T. Il terreno è intestato senza titolo alla ditta Deriu Pasquale. Il terreno è occupato dalla stessa ditta in difformità alla L.R.12/94.
Bia Tramatzza	5	30/parte	38.720	Pascolo cespugliato	Non esiste nessun atto di vendita da parte del Comune di Solarussa verso la ditta intestataria al N.C.T. Il terreno è intestato senza titolo alla ditta Deriu Pasquale. Il terreno è occupato dalla ditta Vacca Benito del Comune di Zeddiani in difformità alla L.R.12/94.
Bia Tramatzza	5	31	20.580	Pascolo cespugliato	Non esiste nessun atto di vendita da parte del Comune di Solarussa verso la ditta intestataria

Località	Foglio	Mappale	Superficie (mq)	Qualità	Note
					al N.C.T. Il terreno è intestato senza titolo alla ditta Sanna Giuseppe di Vincenzo . Il terreno è occupato dalla ditta Sanna Giuseppino in difformità alla L.R. 12/94.
Bia Tramatzza	5	41	3.590	Pascolo cespugliato	Non esiste nessun atto di vendita da parte del Comune di Solarussa verso la ditta intestataria al N.C.T. Il terreno è intestato senza titolo alla ditta Casu Salvatore . Il terreno è occupato dalla ditta dei Fratelli Fais in difformità alla L.R. 12/94.
Bia Tramatzza	5	73	19.050	Pascolo cespugliato	Non esiste nessun atto di vendita da parte del Comune di Solarussa verso la ditta intestataria al N.C.T. Il terreno è intestato senza titolo alla ditta Deriu Pasquale . Il terreno è occupato dalla ditta Vacca Benito del Comune di Zeddiani in difformità alla L.R. 12/94.
Bia Tramatzza	5	75	3.550	Pascolo cespugliato	Non esiste nessun atto di vendita da parte del Comune di Solarussa verso la ditta intestataria al N.C.T. Il terreno è intestato senza titolo alla ditta Casu Salvatore . Il terreno è occupato dalla ditta Pinna Giorgio in difformità alla L.R. 12/94.
Bia Tramatzza	5	76	620	Pascolo cespugliato	Non esiste nessun atto di vendita da parte del Comune di Solarussa verso la ditta intestataria al N.C.T. Il terreno è intestato senza titolo alla ditta Casu Salvatore . Il terreno è occupato dalla ditta dei Fratelli Fais in difformità alla L.R. 12/94.
Bia Tramatzza	5	77	775	Pascolo cespugliato	Non esiste nessun atto di vendita da parte del Comune di Solarussa verso la ditta intestataria al N.C.T. Il terreno è intestato senza titolo alla ditta Casu Salvatore . Il terreno è occupato dalla ditta Pinna Giorgio in difformità alla L.R. 12/94.
Bia Tramatzza	5	88	4.000	Pascolo cespugliato	Non esiste nessun atto di vendita da parte del Comune di Solarussa verso la ditta intestataria al N.C.T. Il terreno è intestato senza titolo alla ditta Sanna Giuseppe di Vincenzo . Il terreno è occupato dalla ditta Sanna Giuseppino in difformità alla L.R. 12/94.
Bia Tramatzza	5	94	11.840	Pascolo cespugliato	Non esiste nessun atto di vendita da parte del Comune di Solarussa verso la ditta intestataria al N.C.T. Il terreno è intestato senza titolo alla ditta Sanna Giuseppe di Vincenzo . Il terreno è

Località	Foglio	Mappale	Supercifie (mq)	Qualità	Note
					occupato dalla ditta Sanna Giuseppino in difformità alla L.R.12/94.
Bia Tramatzza	5	95	12.613	Pascolo cespugliato	Non esiste nessun atto di vendita da parte del Comune di Solarussa verso la ditta intestataria al N.C.T.Il terreno è intestato senza titolo alla ditta Sanna Giuseppe di Vincenzo .Il terreno è occupato dalla ditta Sanna Giuseppino in difformità alla L.R.12/94.
Conca su Mortu	5	34	1.255	Seminativo	Non esiste nessun atto di vendita da parte del Comune di Solarussa verso la ditta intestataria al N.C.T.Il terreno è intestato senza titolo alla ditta Salaris Luigi .Il terreno è occupato dalla stessa ditta in difformità alla L.R.12/94.
Conca su Mortu	5	35	8.155	Seminativo	Non esiste nessun atto di vendita da parte del Comune di Solarussa verso la ditta intestataria al N.C.T.Il terreno è intestato senza titolo alla ditta Cuccuru Marcialis Giuseppina .Il terreno è occupato dalla ditta Tendaz Mario in difformità alla L.R.12/94.
Conca su Mortu	5	36	6.310	Seminativo	Non esiste nessun atto di vendita da parte del Comune di Solarussa verso la ditta intestataria al N.C.T.Il terreno è intestato senza titolo alla ditta Casu Salvatore e più .Il terreno è occupato dalla ditta Casu Antonio in difformità alla L.R.12/94.
Conca su Mortu	5	37	8.900	Seminativo	Non esiste nessun atto di vendita da parte del Comune di Solarussa verso la ditta intestataria al N.C.T.Il terreno è intestato senza titolo alla ditta Casu Salvatore e più .Il terreno è occupato dalla ditta Casu Antonio in difformità alla L.R.12/94.
Conca su Mortu	5	38	19.455	Seminativo	Non esiste nessun atto di vendita da parte del Comune di Solarussa verso la ditta intestataria al N.C.T.Il terreno è intestato senza titolo alla ditta Casu Salvatore e più .Il terreno è occupato dalla ditta Casu Antonio in difformità alla L.R.12/94.
Conca su Mortu	5	56	1.140	Seminativo	Non esiste nessun atto di vendita da parte del Comune di Solarussa verso la ditta intestataria al N.C.T.Il terreno è intestato senza titolo alla ditta Pau Salvatore .Il terreno è occupato dalla ditta Pala Raffaele in difformità alla L.R.12/94.

Località	Foglio	Mappale	Superficie (mq)	Qualità	Note
Scavonai	5	40	15.785	Seminativo	Non esiste nessun atto di vendita da parte del Comune di Solarussa verso la ditta intestataria al N.C.T. Il terreno è intestato senza titolo alla ditta Cadeddu Efisia . Il terreno è occupato dalla ditta Soru Amedeo in difformità alla L.R.12/94.
Scavonai	5	44	15.602	Pascolo cespugliato	Non esiste nessun atto di vendita da parte del Comune di Solarussa verso la ditta intestataria al N.C.T. Il terreno è intestato senza titolo alla ditta Sanna Carta Franceschino . Il terreno è occupato dalla stessa ditta in difformità alla L.R.12/94.
Scavonai	5	64	23.404	Pascolo cespugliato	Non esiste nessun atto di vendita da parte del Comune di Solarussa verso la ditta intestataria al N.C.T. Il terreno è intestato senza titolo alla ditta Pau Tomaso . Il terreno è occupato dalla stessa ditta in difformità alla L.R.12/94.
Scavonai	5	65/parte	11.388	Pascolo cespugliato	Non esiste nessun atto di vendita da parte del Comune di Solarussa verso la ditta intestataria al N.C.T. Il terreno è intestato senza titolo alla ditta Sanna Maria Giosuea e più . Il terreno è occupato dalla stessa ditta in difformità alla L.R.12/94.
Scavonai	5	78/parte	8.685	Pascolo cespugliato	Non esiste nessun atto di vendita da parte del Comune di Solarussa verso la ditta intestataria al N.C.T. Il terreno è intestato senza titolo alla ditta Sanna Carta Franceschino . Il terreno è occupato dalla stessa ditta in difformità alla L.R.12/94.
Scavonai	5	81	1.845	Pascolo cespugliato	Non esiste nessun atto di vendita da parte del Comune di Solarussa verso la ditta intestataria al N.C.T. Il terreno è intestato senza titolo alla ditta Pau Tomaso . Il terreno è occupato dalla stessa ditta in difformità alla L.R.12/94.
Scavonai	5	82/parte	15.690	Pascolo cespugliato	Non esiste nessun atto di vendita da parte del Comune di Solarussa verso la ditta intestataria al N.C.T. Il terreno è intestato senza titolo alla ditta Sanna Maria Giosuea e più . Il terreno è occupato dalla stessa ditta in difformità alla L.R.12/94.
Scavonai	5	96/parte	32.969	Pascolo cespugliato	Non esiste nessun atto di vendita da parte del Comune di Solarussa verso la ditta intestataria al N.C.T. Il terreno è intestato senza titolo alla ditta Sanna Pietro . Il terreno è occupato dalla

Località	Foglio	Mappale	Superficie (mq)	Qualità	Note
					ditta Borrodde Nicolò in difformità alla L.R.12/94.
Scavonai	5	97	18.440	Pascolo cespugliato	Non esiste nessun atto di vendita da parte del Comune di Solarussa verso la ditta intestataria al N.C.T. Il terreno è intestato senza titolo alla ditta Sanna Pietro . Il terreno è occupato dalla ditta Borrodde Nicolò in difformità alla L.R.12/94.
Scavonai	5	98/parte	13.920	Pascolo cespugliato	Non esiste nessun atto di vendita da parte del Comune di Solarussa verso la ditta intestataria al N.C.T. Il terreno è intestato senza titolo alla ditta Pau Tomaso . Il terreno è occupato dalla stessa ditta in difformità alla L.R.12/94.
Scavonai	5	99/parte	10.320	Pascolo cespugliato	Non esiste nessun atto di vendita da parte del Comune di Solarussa verso la ditta intestataria al N.C.T. Il terreno è intestato senza titolo alla ditta Sanna Carta Franceschino . Il terreno è occupato dalla stessa ditta in difformità alla L.R.12/94.
Bia Tramatza	5	18	13.845	Pascolo cespugliato	Non esiste nessun atto di vendita da parte del Comune di Solarussa verso la ditta intestataria al N.C.T. Il terreno è intestato senza titolo alla ditta Mele Salvatore residente a Tramatza . Il terreno è occupato dalla ditta Chessa Bruno in difformità alla L.R.12/94.
Bia Tramatza	5	23/parte	18.326	Pascolo cespugliato	Non esiste nessun atto di vendita da parte del Comune di Solarussa verso la ditta intestataria al N.C.T. Il terreno è intestato senza titolo alla ditta Scintu Vitalia e più . Il terreno è occupato dalla ditta Pili Pietro in difformità alla L.R.12/94.
Bia Tramatza	5	24/parte	12.764	Pascolo cespugliato	Libero
Bia Tramatza	5	72	5.100	Pascolo cespugliato	Libero
Bia Tramatza	5	80	795	Pascolo cespugliato	Non esiste nessun atto di vendita da parte del Comune di Solarussa verso la ditta intestataria al N.C.T. Il terreno è intestato senza titolo alla ditta Pili Luigi . Il terreno è occupato dalla ditta Pili Pietro in difformità alla L.R.12/94.
Bia Bauladu	6	50a	85.825	Pascolo cespugliato	Libero
Bia Bauladu	6	50b	20.620	Pascolo cespugliato	Libero

Località	Foglio	Mappale	Superficie (mq)	Qualità	Note
Conca de Mortu	6	1	3.900	Seminativo	Non esiste nessun atto di vendita da parte del Comune di Solarussa verso la ditta intestataria al N.C.T. Il terreno è intestato senza titolo alla ditta Canu Costantino e Caria Giulia di Tramatzza .Il terreno è occupato dalla stessa ditta in difformità alla L.R.12/94.
Nuraxi Diegu Carta	6	7/parte	6.860	Seminativo	Non esiste nessun atto di vendita da parte del Comune di Solarussa verso la ditta intestataria al N.C.T. Il terreno è intestato senza titolo alla ditta Gregu Giovanni di Fonni .Il terreno è occupato dalla stessa ditta in difformità alla L.R.12/94.
Nuraxi Diegu Carta	6	7/parte	6.860	Seminativo	Non esiste nessun atto di vendita da parte del Comune di Solarussa verso la ditta intestataria al N.C.T. Il terreno è intestato senza titolo alla ditta Gregu Giovanni di Fonni .Il terreno è occupato dalla stessa ditta in difformità alla L.R.12/94.
Nuraxi Diegu Carta	6	8	5.930	Seminativo	Non esiste nessun atto di vendita da parte del Comune di Solarussa verso la ditta intestataria al N.C.T. Il terreno è intestato senza titolo alla ditta Gregu Giovanni di Fonni .Il terreno è occupato dalla stessa ditta in difformità alla L.R.12/94.
Nuraxi Diegu Carta	6	62	5.700	Seminativo	Non esiste nessun atto di vendita da parte del Comune di Solarussa verso la ditta intestataria al N.C.T. Il terreno è intestato senza titolo alla ditta Mele Pili Vittorio .Il terreno è occupato dalla ditta Attoli Pietrino in difformità alla L.R.12/94.
Nuraxi Diegu Carta	6	63	8.835	Seminativo	Non esiste nessun atto di vendita da parte del Comune di Solarussa verso la ditta intestataria al N.C.T. Il terreno è intestato senza titolo alla ditta Manca Maria e Cadeddu Salvatore di Tramatzza .Il terreno è occupato dalla ditta Attoli Pietrino in difformità alla L.R.12/94.
Nuraxi Diegu Carta	6	78	2.720	Seminativo	Non esiste nessun atto di vendita da parte del Comune di Solarussa verso la ditta intestataria al N.C.T. Il terreno è intestato senza titolo alla ditta Mele Pili Giovanni .Il terreno è occupato dalla ditta Attoli Pietrino in difformità alla L.R.12/94.
Caminu Bauladu	6	28	15.545	Pascolo Cespugliato	Non esiste nessun atto di vendita da parte del Comune di Solarussa verso la ditta intestataria

Località	Foglio	Mappale	Superficie (mq)	Qualità	Note
					al N.C.T. Il terreno è intestato senza titolo alla ditta Pili Uras Giuseppino .Il terreno è occupato dalla ditta Scintu Giovanni in difformità alla L.R.12/94.
Caminu Bauladu	6	83	8.274	Pascolo Cespugliato	Non esiste nessun atto di vendita da parte del Comune di Solarussa verso la ditta intestataria al N.C.T. Il terreno è intestato senza titolo alla ditta Pili Uras Giuseppino .Il terreno è occupato dalla ditta Marcialis Luigi in difformità alla L.R.12/94.
Caminu Bauladu	6	84	4.471	Pascolo Cespugliato	Non esiste nessun atto di vendita da parte del Comune di Solarussa verso la ditta intestataria al N.C.T. Il terreno è intestato senza titolo alla ditta Pili Uras Giuseppino .Il terreno è occupato dalla ditta Muru Renzo e più in difformità alla L.R.12/94.
Pauli Fruconis	7	12/parte	45.655	Pascolo Cespugliato	Non esiste nessun atto di vendita da parte del Comune di Solarussa verso la ditta intestataria al N.C.T. Il terreno è intestato senza titolo alla ditta Stara Maria Antonia .Il terreno è occupato dalla ditta Ledda Vincenzo di San Vero milis in difformità alla L.R.12/94.
Bia Bauladu	7	13	880	Pascolo Cespugliato	Non esiste nessun atto di vendita da parte del Comune di Solarussa verso la ditta intestataria al N.C.T. Il terreno è intestato al Comune di Solarussa .Il terreno è occupato dalla ditta Ledda Vincenzo di San Vero milis in difformità alla L.R.12/94.
Bia Traversa	7	16	9.325	Pascolo Cespugliato	Libero
Bia Traversa	7	15	122.875	Pascolo Cespugliato	Libero
Bia Traversa	7	19	40.820	Pascolo Cespugliato	Non esiste nessun atto di vendita da parte del Comune di Solarussa verso la ditta intestataria al N.C.T. Il terreno è intestato alla ditta Deriu Salvatore .Il terreno è occupato dalla stessa ditta in difformità alla L.R.12/94.
Bia Traversa	7	24	31.025	Pascolo Cespugliato	Non esiste nessun atto di vendita da parte del Comune di Solarussa verso la ditta intestataria al N.C.T. Il terreno è intestato alla ditta Madau Francesco .Il terreno è occupato dalla ditta Casu Claudio in difformità alla L.R.12/94.
Pauli Fruconis	8	4	15.985	Pascolo	La Particella 4 è ancora intestata alla ditta Deriu Pasquale, attualmente risultano di

Località	Foglio	Mappale	Superficie (mq)	Qualità	Note
					proprietà del Comune di Solarussa in seguito ad una permuta effettuata in data del 6.8.1977. Nel Vecchio Catasto risulta di Proprietà del Comune come terreno di Originaria Pertinenza come da Decreto del commissario per gli Usi civici n° 150 del 06.01.1933.
Pauli Fruconis	8	5/parte	67.050	Pascolo cespugliato	La Particella 5/parte è ancora intestata alla ditta Deriu Pasquale, attualmente risultano di proprietà del Comune di Solarussa in seguito ad una permuta effettuata in data del 6.8.1977. Nel Vecchio Catasto risulta di Proprietà del Comune come terreno di Originaria Pertinenza come da Decreto del commissario per gli Usi civici n° 150 del 06.01.1933.
Bia Pidighi	8	8a	101.605	Pascolo cespugliato	Libero
Bia Pidighi	8	8b	94.210	Pascolo cespugliato	Libero
Bia Pidighi	8	8c	26.200	Pascolo cespugliato	Occupato dalla ditta Deriu Pasquale in difformità alla L.R. 12/94
Bia Pidighi	8	8d	5.730	Pascolo cespugliato	Occupato dalla ditta Deriu Pasquale in difformità alla L.R. 12/94
Bia Pidighi	8	8e	45.520	Pascolo cespugliato	Occupato dalla ditta Deriu Pasquale in difformità alla L.R. 12/94
Bia Siamaioresus	8	6	43.810	Pascolo cespugliato	Libero
Brunchioni	8	1a	96.360	Pascolo cespugliato	Non esiste nessun atto di vendita da parte del Comune di Solarussa verso la ditta intestataria al N.C.T. Il terreno è intestato senza titolo alla ditta Carboni Salvatore. Il terreno è occupato dalla stessa ditta in difformità alla L.R.12/94.
Bia Pidighi	9	9	117.635	Pascolo cespugliato	La particella è occupata dalla Ditta Deriu Pasquale in seguito a permuta datata 06.08.1977 in difformità alla L.R.12/94.
Barroccu su Buginu	10	28	84.720	Pascolo cespugliato	La particella è occupata dalla Ditta Coinu Tonino in seguito a permuta col Comune in difformità alla L.R.12/94.
Pauli s'Arrana	11	3	11.100	Pascolo cespugliato	Occupato dalla ditta Coinu Salvatore in difformità alla L.R.12/94.
Pauli s'Arrana	11	4	46.385	Pascolo cespugliato	Non esiste nessun atto di vendita da parte del Comune di Solarussa verso la ditta intestataria

Località	Foglio	Mappale	Superficie (mq)	Qualità	Note
					al N.C.T. Il terreno è intestato senza titolo alla ditta Fratelli Coinu. Il terreno è occupato dalla ditta Coinu Salvatore in difformità alla L.R. 12/94.
Pauli s'Arrana	11	21	277.750	Pascolo cespugliato	
Pauli s'Arrana	11	21	277.750	Pascolo cespugliato	In parte occupato dalla ditta Coinu Salvatore in difformità alla L.R. 12/94.
Barroccu su Buginu	11	13	2.100	Pascolo cespugliato	Non esiste nessun atto di vendita da parte del Comune di Solarussa verso la ditta intestataria al N.C.T. Il terreno è intestato senza titolo alla ditta Peis Loche Anna Maria. Il terreno è occupato dalla ditta Coinu Tonino in difformità alla L.R. 12/94.
Arziada Monti	11	1/parte	50.135	Pascolo cespugliato	Non esiste nessun atto di vendita da parte del Comune di Solarussa verso la ditta intestataria al N.C.T. Il terreno è intestato senza titolo alla ditta Coinu Cocolone e più. Il terreno è occupato dalla ditta Coinu Salvatore in difformità alla L.R. 12/94.
Bia Traversa	16	10	8.530	Pascolo cespugliato	Non esiste nessun atto di vendita da parte del Comune di Solarussa verso la ditta intestataria al N.C.T. Il terreno è intestato senza titolo alla ditta Deriu Salvatore. Il terreno è occupato dalla stessa ditta in difformità alla L.R. 12/94.
Bia Traversa	16	33	2.470	Pascolo cespugliato	Non esiste nessun atto di vendita da parte del Comune di Solarussa verso la ditta intestataria al N.C.T. Il terreno è intestato senza titolo alla ditta Madau Francesco e Angelico. Il terreno è occupato dalla ditta Casu Claudio in difformità alla L.R. 12/94.
Pauli su Molenti	17	9	5.065	Pascolo cespugliato	Non esiste nessun atto di vendita da parte del Comune di Solarussa verso la ditta intestataria al N.C.T. Il terreno è intestato senza titolo alla ditta Coinu Daniele. Il terreno è occupato dalla ditta Coinu Tonino in difformità alla L.R. 12/94.
Pauli su Molenti	17	11	2.135	Pascolo cespugliato	Occupato dalla ditta Coinu Salvatore in difformità alla L.R. 12/94. Il mappale fu interessato dalla permuta Coinu-Comune.
Barroccu su Buginu	17	7	54.745	Pascolo cespugliato	Occupato dalla ditta Coinu Tonino in difformità alla L.R. 12/94.

Art. 2

La presente determinazione verrà pubblicata nel B.U.R.A.S., e per trenta giorni nell'Albo Pretorio del Comune di Solarussa.

Art. 3

La presente determinazione sarà trasmessa all'Assessore, per il tramite del Direttore Generale, ai sensi e per gli effetti dell'art. 21, comma 9 della L.R. 13 Novembre 1998, n. 31.

Cagliari, 25 febbraio 2005

Usai

ALLEGATO 3: INVENTARIO TERRE CIVICHE COMUNE DI NUORO

REPUBBLICA ITALIANA

BOLLETTINO UFFICIALE

DELLA REGIONE AUTONOMA DELLA SARDEGNA

Parte I e II

Cagliari, venerdì 25 maggio 2007

Si pubblica ogni decade ed eccezionalmente quando occorre esclusi i giorni festivi

DIREZIONE REDAZIONE E AMMINISTRAZIONE PRESSO LA PRESIDENZA DELLA REGIONE - CAGLIARI V. Nazario Sauro, 9 - Tel. 070 6061

PREZZI E CONDIZIONI DI ABBONAMENTO E VENDITA - a) abbonamento (anno solare); Parti I e II (esclusi i supplementi straordinari) Euro 51,65; Parti I e II (inclusi i supplementi straordinari) Euro 180,76; Parte III Euro 77,47. Il termine utile per la sottoscrizione degli abbonamenti scade il 28 febbraio; entro tale termine saranno inviati ai sottoscrittori, nei limiti delle disponibilità di magazzino, i fascicoli arretrati dell'anno in corso. Eventuali abbonamenti sottoscritti dopo il 28 febbraio e, in ogni caso, prima del 30 giugno non danno diritto all'invio dei fascicoli arretrati. I versamenti per abbonamento effettuati dopo il 30 giugno si considerano validi per l'anno solare successivo, salvo conguaglio. La sostituzione di fascicoli disguidati è subordinata alla richiesta scritta ed alla trasmissione, entro 30 giorni, della relativa fascetta di abbonamento. - b) vendita a fascicoli separati: Parti I e II Euro 1,03, Parte III Euro 1,81, Supplementi ordinari e straordinari: Euro 0,52 ogni sedicesimo (sedici pagine) o frazione di esso; i fascicoli relativi ad anni arretrati, il doppio del prezzo indicato in copertina. Eventuali richieste saranno soddisfatte secondo la disponibilità di magazzino. I prezzi di cui alle lettere a) e b) sono raddoppiati per l'estero, esclusi i paesi dell'Unione Europea. L'importo degli abbonamenti deve essere versato esclusivamente sul c/c postale n. 206094, intestato al Bollettino Ufficiale della Regione Autonoma della Sardegna - Cagliari; nello stesso c/c va altresì versato l'importo dei singoli fascicoli i quali verranno consegnati presso la Direzione del Bollettino Ufficiale stesso, in via Nazario Sauro, n. 9.

AVVERTENZE - Il Bollettino Ufficiale della Regione Autonoma della Sardegna è suddiviso in tre parti: nella PRIMA parte sono pubblicati tutte le leggi e i regolamenti della Regione, i decreti del Presidente della Regione e quelli degli Assessori - integralmente o in sunto - che possono interessare la generalità dei cittadini, nonché le disposizioni e i comunicati emanati dal Presidente della Regione del Consiglio e dagli Assessori; nella SECONDA parte sono pubblicati le leggi e i decreti dello Stato che interessano la Regione, le circolari la cui divulgazione sia ritenuta opportuna e gli annunci ed avvisi prescritti dalle leggi e dai regolamenti vigenti nella Regione; nella TERZA sono pubblicati gli annunci e gli avvisi di cui per legge era obbligatoria la pubblicazione nei soppressi fogli annunci legali delle Province e quelli liberamente richiesti dagli interessati, ovvero prescritti dalle leggi dello Stato.

SOMMARIO

PARTE PRIMA

LEGGI E DECRETI

ESTRATTO DECRETO DEL PRESIDENTE DELLA REGIONE 7 maggio 2007, n. 45

Azienda Ospedaliero-Universitaria di Cagliari - Nomina Direttore Generale.

pag. 9

DECRETO DEL PRESIDENTE DELLA REGIONE 10 maggio 2007, n. 46

Scioglimento del consiglio comunale di Jerzu e nomina del commissario straordinario.

pag. 9

DECRETO DELL'ASSESSORE DELLA DIFESA DELL'AMBIENTE 15 maggio 2007, n. 4

Definizione e delimitazione territoriale dei "distretti di pesca".

pag. 10

ESTRATTO DECRETO DELL'ASSESSORE DELLA PUBBLICA ISTRUZIONE, BENI CULTURALI, INFORMAZIONE, SPETTACOLO E SPORT 7 maggio 2007, n. 9

L.R. 11.5.2006, n. 4, art. 16, comma 1. Sardegna Speaks English. Azioni 1.3, 2.1.B, 2.1.C, 2.4. Approvazione delle direttive.

pag. 13

DECRETO DELL'ASSESSORE DEL TURISMO ARTIGIANATO E COMMERCIO 14 maggio 2007, n. 15

L.R. n. 20 del 18 dicembre 2006. Disciplina transitoria dell'accesso alla professione e coordinamento con le segreterie dei registri provinciali - Integrazione al decreto Assessoriale n. 4 del 21 febbraio 2007.

pag. 13

DELIBERAZIONE DELLA GIUNTA REGIONALE 7 marzo 2007, n. 9/9

Approvazione aggiornamento elenco idonei alla nomina di Direttore Generale delle Aziende Sanitarie della Regione Sardegna. Avviso pubblico approvato con Delib. G.R. n. 50/42 del 5.12.2006.

pag. 14

PRESIDENZA DELLA REGIONE
DIREZIONE GENERALE
SERVIZIO AFFARI GENERALI ED
ISTITUZIONALI

ESTRATTO DETERMINAZIONE DEL DIRETTORE DEL SERVIZIO 14 marzo 2007, n. 248

L.R. 23.12.2005 n. 23, art. 12. Registro regionale delle associazioni di promozione sociale. Iscrizione Associazione Movimento delle Associazioni di Volontariato Italiano Olbia - MO.D.A.V.I. Olbia, con sede in Olbia.

pag. 29

PRESIDENZA DELLA REGIONE
DIREZIONE GENERALE
SERVIZIO AFFARI GENERALI ED
ISTITUZIONALI

[ESTRATTO DETERMINAZIONE DEL DIRETTORE DEL SERVIZIO 3 maggio 2007, n. 432](#)

L.R. 13.9.1993 n. 39 - Registro Generale del Volontariato. Organizzazione di Volontariato "Centro Subacqueo Maracalagonis" con sede in Maracalagonis. Cancellazione.

pag. 29

PRESIDENZA DELLA REGIONE
DIREZIONE GENERALE
SERVIZIO AFFARI GENERALI ED
ISTITUZIONALI

[ESTRATTO DETERMINAZIONE DEL DIRETTORE DEL SERVIZIO 3 maggio 2007, n. 433](#)

L.R. 13.9.1993 n. 39 - Iscrizione al Registro Generale del Volontariato. Organizzazione di Volontariato "Nucleo Protezione Civile Atzara" con sede in Atzara.

pag. 29

PRESIDENZA DELLA REGIONE
DIREZIONE GENERALE
SERVIZIO AFFARI GENERALI ED
ISTITUZIONALI

[ESTRATTO DETERMINAZIONE DEL DIRETTORE DEL SERVIZIO 3 maggio 2007, n. 434](#)

L.R. 13.9.1993 n. 39 - Iscrizione al Registro Generale del Volontariato. Organizzazione di Volontariato "Lio Onlus" con sede in Capoterra.

pag. 30

PRESIDENZA DELLA REGIONE
DIREZIONE GENERALE
SERVIZIO AFFARI GENERALI ED
ISTITUZIONALI

[ESTRATTO DETERMINAZIONE DEL DIRETTORE DEL SERVIZIO 3 maggio 2007, n. 435](#)

L.R. 13.9.1993 n. 39 - Iscrizione al Registro Generale del Volontariato. Organizzazione di Volontariato "Associazione Nazionale Tutela Animali ONLUS - A.N.T.A." con sede in Carbonia.

pag. 30

PRESIDENZA DELLA REGIONE
DIREZIONE GENERALE
SERVIZIO AFFARI GENERALI ED
ISTITUZIONALI

[ESTRATTO DETERMINAZIONE DEL DIRETTORE DEL SERVIZIO 3 maggio 2007, n. 436](#)

L.R. 13.9.1993 n. 39 - Iscrizione al Registro Generale del Volontariato. Associazione di Volontariato ACAT "Il Risveglio" con sede in Olbia.

pag. 30

PRESIDENZA DELLA REGIONE
DIREZIONE GENERALE
SERVIZIO AFFARI GENERALI ED
ISTITUZIONALI

[ESTRATTO DETERMINAZIONE DEL DIRETTORE DEL SERVIZIO 3 maggio 2007, n. 438](#)

L.R. 13.9.1993 n. 39 - Iscrizione al Registro Generale del Volontariato. Associazione "Volontariato Stella Lasalliana Onlus" con sede in Monserrato.

pag. 30

PRESIDENZA DELLA REGIONE
DIREZIONE GENERALE
SERVIZIO AFFARI GENERALI ED
ISTITUZIONALI

[ESTRATTO DETERMINAZIONE DEL DIRETTORE DEL SERVIZIO 3 maggio 2007, n. 439](#)

L.R. 13.9.1993 n. 39 - Iscrizione al Registro Generale del Volontariato. Organizzazione di Volontariato "Scioglilibro Onlus" con sede in Cagliari.

pag. 30

PRESIDENZA DELLA REGIONE
DIREZIONE GENERALE
SERVIZIO AFFARI GENERALI ED
ISTITUZIONALI

[ESTRATTO DETERMINAZIONE DEL DIRETTORE DEL SERVIZIO 3 maggio 2007, n. 440](#)

L.R. 13.9.1993 n. 39 - Iscrizione al Registro Generale del Volontariato. Gruppo Teatrale Su Parastaggi con sede in Senorbi.

pag. 30

PRESIDENZA DELLA REGIONE
DIREZIONE GENERALE
SERVIZIO AFFARI GENERALI ED
ISTITUZIONALI

[ESTRATTO DETERMINAZIONE DEL DIRETTORE DEL SERVIZIO 3 maggio 2007, n. 441](#)

L.R. 13.9.1993 n. 39 - Iscrizione al Registro Generale del Volontariato. Associazione "Difendiamo il Creato" con sede in Guspini.

pag. 31

PRESIDENZA DELLA REGIONE
DIREZIONE GENERALE
SERVIZIO AFFARI GENERALI ED
ISTITUZIONALI

ESTRATTO DETERMINAZIONE DEL DIRETTORE DEL SERVIZIO 4 maggio 2007, n. 442

L.R. 13.9.1993 n. 39 - Iscrizione al Registro Generale del Volontariato. Organizzazione di Volontariato Associazione Nazionale Terza Età Attiva per la Solidarietà (Anteas Gallura) con sede in Tempio Pausania.

pag. 31

PRESIDENZA DELLA REGIONE
DIREZIONE GENERALE
SERVIZIO AFFARI GENERALI ED
ISTITUZIONALI

ESTRATTO DETERMINAZIONE DEL DIRETTORE DEL SERVIZIO 4 maggio 2007, n. 443

L.R. 13.9.1993 n. 39 - Iscrizione al Registro Generale del Volontariato. Organizzazione di Volontariato "Comitato Provinciale Auser di Carbonia-Iglesias" con sede in Carbonia.

pag. 31

PRESIDENZA DELLA REGIONE
DIREZIONE GENERALE
SERVIZIO AFFARI GENERALI ED
ISTITUZIONALI

ESTRATTO DETERMINAZIONE DEL DIRETTORE DEL SERVIZIO 4 maggio 2007, n. 444

L.R. 13.9.1993 n. 39 - Iscrizione al Registro Generale del Volontariato. Organizzazione di Volontariato Coordinamento Regione Sardegna - ProciV ARCI (Associazione Nazionale Volontari per la Protezione Civile) con sede in Assemini.

pag. 31

PRESIDENZA DELLA REGIONE
DIREZIONE GENERALE
SERVIZIO AFFARI GENERALI ED
ISTITUZIONALI

ESTRATTO DETERMINAZIONE DEL DIRETTORE DEL SERVIZIO 4 maggio 2007, n. 445

L.R. 13.9.1993 n. 39 - Iscrizione al Registro Generale del Volontariato. Associazione Culturale "L'Arte & il Cinematografo" con sede in Villaspeciosa.

pag. 31

PRESIDENZA DELLA REGIONE
DIREZIONE GENERALE
SERVIZIO AFFARI GENERALI ED
ISTITUZIONALI

ESTRATTO DETERMINAZIONE DEL DIRETTORE DEL SERVIZIO 4 maggio 2007, n. 446

L.R. 13.9.1993 n. 39 - Iscrizione al Registro Generale del Volontariato. Organizzazione di Volontariato "Amicizia Sardegna Palestina" con sede in Cagliari.

pag. 31

PRESIDENZA DELLA REGIONE
DIREZIONE GENERALE
SERVIZIO AFFARI GENERALI ED
ISTITUZIONALI

ESTRATTO DETERMINAZIONE DEL DIRETTORE DEL SERVIZIO 4 maggio 2007, n. 447

L.R. 13.9.1993 n. 39 - Iscrizione al Registro Generale del Volontariato. Associazione "Unicagina" con sede in Cagliari.

pag. 32

PRESIDENZA DELLA REGIONE
DIREZIONE GENERALE
SERVIZIO AFFARI GENERALI ED
ISTITUZIONALI

ESTRATTO DETERMINAZIONE DEL DIRETTORE DEL SERVIZIO 4 maggio 2007, n. 448

L.R. 13.9.1993 n. 39 - Iscrizione al Registro Generale del Volontariato. Associazione Antiope con sede in La Maddalena.

pag. 32

PRESIDENZA DELLA REGIONE
DIREZIONE GENERALE
SERVIZIO AFFARI GENERALI ED
ISTITUZIONALI

ESTRATTO DETERMINAZIONE DEL DIRETTORE DEL SERVIZIO 4 maggio 2007, n. 449

L.R. 13.9.1993 n. 39 - Iscrizione al Registro Generale del Volontariato. Associazione A.L.M.A. (Allattamento Materno) con sede in Cagliari.

pag. 32

PRESIDENZA DELLA REGIONE
DIREZIONE GENERALE
SERVIZIO AFFARI GENERALI ED
ISTITUZIONALI

ESTRATTO DETERMINAZIONE DEL DIRETTORE DEL SERVIZIO 4 maggio 2007, n. 450

L.R. 13.9.1993 n. 39 - Iscrizione al Registro Generale del Volontariato. Associazione GLG. (Gruppo Liturgico Giovanile) Pier Giorgio Frassati con sede in Ossi.

pag. 32

PRESIDENZA DELLA REGIONE
DIREZIONE GENERALE
SERVIZIO AFFARI GENERALI ED
ISTITUZIONALI

ESTRATTO DETERMINAZIONE DEL DIRETTORE DEL SERVIZIO 4 maggio 2007, n. 451

L.R. 13.9.1993 n. 39 - Iscrizione al Registro Generale del Volontariato. Associazione Auser Ula Portoscuso con sede in Portoscuso.

pag. 32

ASSESSORATO DEGLI AFFARI GENERALI,
PERSONALE E RIFORMA DELLA REGIONE
DIREZIONE GENERALE
DELL'ORGANIZZAZIONE E DEL PERSONALE
DETERMINAZIONE DEL DIRETTORE GENERALE 4 aprile 2007, n. 8845/158/P

Concorso per titoli ed esami per l'assunzione a tempo indeterminato di n. 4 funzionari amministrativi con competenze in conservazione e gestione del patrimonio storico e culturale della Categoria D - Livello retributivo D1 - Area dei beni culturali e del patrimonio storico, artistico e archeologico - Nomina Commissione esaminatrice.

pag. 33

ASSESSORATO DEGLI AFFARI GENERALI,
PERSONALE E RIFORMA DELLA REGIONE
DIREZIONE GENERALE
DELL'ORGANIZZAZIONE E DEL PERSONALE
DETERMINAZIONE DEL DIRETTORE GENERALE 4 aprile 2007, n. 8846/159/P

Concorso per titoli ed esami per l'assunzione a tempo indeterminato di n. 6 funzionari amministrativi con competenze in marketing della Categoria D - Livello retributivo D1 - Area economico-finanziaria e dello sviluppo del territorio - Nomina Commissione esaminatrice.

pag. 33

ASSESSORATO DEGLI AFFARI GENERALI,
PERSONALE E RIFORMA DELLA REGIONE
DIREZIONE GENERALE
DELL'ORGANIZZAZIONE E DEL PERSONALE
DETERMINAZIONE DEL DIRETTORE GENERALE 19 aprile 2007, n. 9952/184/P

Concorso per titoli ed esami per l'assunzione a tempo indeterminato di n. 1 funzionario amministrativo con competenze in lingua e cultura sarda della Categoria D - Livello retributivo D1 - Area dei beni culturali e del patrimonio storico, artistico e archeologico - Nomina Commissione esaminatrice.

pag. 34

ASSESSORATO DEGLI AFFARI GENERALI,
PERSONALE E RIFORMA DELLA REGIONE
DIREZIONE GENERALE
DELL'ORGANIZZAZIONE E DEL PERSONALE
DETERMINAZIONE DEL DIRETTORE GENERALE 19 aprile 2007, n. 9954/185/P

Concorso per titoli ed esami per l'assunzione a tempo indeterminato di n. 2 funzionari tecnici con competenze in epidemiologia, biostatistica e statistica sanitaria della Categoria D - Livello retributivo D1 - Area economico-finanziaria e dello sviluppo del territorio - Nomina Commissione esaminatrice.

pag. 34

ASSESSORATO DEGLI AFFARI GENERALI,
PERSONALE E RIFORMA DELLA REGIONE
DIREZIONE GENERALE
DELL'ORGANIZZAZIONE E DEL PERSONALE
DETERMINAZIONE DEL DIRETTORE GENERALE 26 aprile 2007, n. 10467/198/P

Concorso per titoli ed esami per l'assunzione a tempo indeterminato di n. 5 Funzionari amministrativi con competenze in mercato del lavoro e formazione professionale della Categoria D - Livello retributivo D1 - Area economico-finanziaria e dello sviluppo del territorio - Nomina Commissione esaminatrice.

pag. 35

ASSESSORATO DEGLI AFFARI GENERALI,
PERSONALE E RIFORMA DELLA REGIONE
DIREZIONE GENERALE DEGLI AFFARI
GENERALI E RIFORMA DELLA REGIONE
SERVIZIO AFFARI GENERALI
ESTRATTO DETERMINAZIONE DEL DIRETTORE DEL SERVIZIO 14 maggio 2007, n. 145/3247.

Legge Regionale 3 luglio 1998, n. 21 e successive modifiche e integrazioni - Costituzione di un albo di esperti ai quali conferire incarichi consulenziali per lo svolgimento delle attività peritali di cui all'articolo 2, comma 6 - Approvazione Avviso Pubblico.

pag. 35

ASSESSORATO DELL'AGRICOLTURA E
RIFORMA AGRO-PASTORALE
SERVIZIO AFFARI LEGALI, CONTROLLO
ENTI ED USI CIVICI
ESTRATTO DETERMINAZIONE DEL DIRETTORE DEL SERVIZIO 23 febbraio 2005, n. 212

Comune di Ploaghe, accertamento terre civiche ai sensi dell'art. 5 della L.R. 14.03.1994, n. 12.

pag. 42

ASSESSORATO DELL'AGRICOLTURA E RIFORMA AGRO-PASTORALE SERVIZIO AFFARI LEGALI, CONTROLLO ENTI ED USI CIVICI ESTRATTO DETERMINAZIONE DEL DIRETTORE DEL SERVIZIO 23 febbraio 2005, n. 215 Comune di Mandas accertamento terre civiche ai sensi dell'art. 5 della L.R. 14.03.1994, n. 12. pag. 44	ASSESSORATO DELL'AGRICOLTURA E RIFORMA AGRO-PASTORALE SERVIZIO AFFARI LEGALI, CONTROLLO ENTI ED USI CIVICI ESTRATTO DETERMINAZIONE DEL DIRETTORE DEL SERVIZIO 23 febbraio 2005, n. 225 Comune di Nulvi, accertamento terre civiche ai sensi dell'art. 5 della L.R. 14.03.1994, n. 12. pag. 59
ASSESSORATO DELL'AGRICOLTURA E RIFORMA AGRO-PASTORALE SERVIZIO AFFARI LEGALI, CONTROLLO ENTI ED USI CIVICI ESTRATTO DETERMINAZIONE DEL DIRETTORE DEL SERVIZIO 23 febbraio 2005, n. 216 Comune di Mamoiada, accertamento terre civiche ai sensi dell'art. 5 della L.R. 14.03.1994, n. 12. pag. 44	ASSESSORATO DELL'AGRICOLTURA E RIFORMA AGRO-PASTORALE SERVIZIO AFFARI LEGALI, CONTROLLO ENTI ED USI CIVICI ESTRATTO DETERMINAZIONE DEL DIRETTORE DEL SERVIZIO 23 febbraio 2005, n. 232 Comune di Gavoi, accertamento terre civiche ai sensi dell'art. 5 della L.R. 14.03.1994, n. 12. pag. 63
ASSESSORATO DELL'AGRICOLTURA E RIFORMA AGRO-PASTORALE SERVIZIO AFFARI LEGALI, CONTROLLO ENTI ED USI CIVICI ESTRATTO DETERMINAZIONE DEL DIRETTORE DEL SERVIZIO 23 febbraio 2005, n. 220 Comune di Neoneli, accertamento terre civiche ai sensi dell'art. 5 della L.R. 14.03.1994, n. 12. pag. 45	ASSESSORATO DELL'AGRICOLTURA E RIFORMA AGRO-PASTORALE SERVIZIO AFFARI LEGALI, CONTROLLO ENTI ED USI CIVICI ESTRATTO DETERMINAZIONE DEL DIRETTORE DEL SERVIZIO 24 febbraio 2005, n. 234 Comune di Lotzorai, accertamento terre civiche ai sensi dell'art. 5 della L.R. 14.03.1994, n. 12. pag. 65
ASSESSORATO DELL'AGRICOLTURA E RIFORMA AGRO-PASTORALE SERVIZIO AFFARI LEGALI, CONTROLLO ENTI ED USI CIVICI ESTRATTO DETERMINAZIONE DEL DIRETTORE DEL SERVIZIO 23 febbraio 2005, n. 222 Comune di Nuraminis, accertamento terre civiche ai sensi dell'art. 5 della L.R. 14.03.1994, n. 12. pag. 54	ASSESSORATO DELL'AGRICOLTURA E RIFORMA AGRO-PASTORALE SERVIZIO AFFARI LEGALI, CONTROLLO ENTI ED USI CIVICI ESTRATTO DETERMINAZIONE DEL DIRETTORE DEL SERVIZIO 24 febbraio 2005, n. 236 Comune di Laconi, accertamento terre civiche ai sensi dell'art. 5 della L.R. 14.03.1994, n. 12. pag. 76
ASSESSORATO DELL'AGRICOLTURA E RIFORMA AGRO-PASTORALE SERVIZIO AFFARI LEGALI, CONTROLLO ENTI ED USI CIVICI ESTRATTO DETERMINAZIONE DEL DIRETTORE DEL SERVIZIO 23 febbraio 2005, n. 224 Comune di Nuoro, accertamento terre civiche ai sensi dell'art. 5 della L.R. 14.03.1994, n. 12. pag. 55	ASSESSORATO DELL'AGRICOLTURA E RIFORMA AGRO-PASTORALE SERVIZIO POLITICHE DI MERCATO E QUALITÀ ESTRATTO DETERMINAZIONE DEL DIRETTORE DEL SERVIZIO 24 aprile 2007 n. 22262/1212 L.R. 14 novembre 2000, n. 21 art. 13. Decreto Legislativo n. 102/05. Riconoscimento della Società Agricola Consortile degli Olivicoltori della Sardegna soc. agr. Cons. a r.l. quale Organizzazioni di produttori nel settore olivicolo. pag. 82

ASSESSORATO DELL'AGRICOLTURA E
RIFORMA AGRO-PASTORALE

SERVIZIO PRODUZIONI

**DETERMINAZIONE DEL DIRETTORE DEL
SERVIZIO 14 maggio 2007, n. 25993/1459**

Regolamento (CE) N. 797/2004 - Azioni dirette a migliorare le condizioni della produzione e della commercializzazione dei prodotti dell'apicoltura. Programma regionale apistico campagna 2006/2007. Approvazione graduatoria unica Regionale.

pag. 82

ASSESSORATO DELLA DIFESA
DELL'AMBIENTESERVIZIO ATMOSFERICO E DEL SUOLO,
GESTIONE RIFIUTI E BONIFICHE**ESTRATTO DETERMINAZIONE DEL DIRETTORE
DEL SERVIZIO 24 aprile 2007, n. 12453/343**

Autorizzazione all'esercizio dell'impianto di stabilizzazione della frazione umida dei rifiuti urbani e compostaggio. Art. 208 del D. Lgs. n. 152/2006. Ente Titolare: Consorzio Area di Sviluppo Industriale di Cagliari (CASIC).

pag. 87

ASSESSORATO DELLA DIFESA
DELL'AMBIENTESERVIZIO ATMOSFERICO E DEL SUOLO,
GESTIONE RIFIUTI E BONIFICHE**ESTRATTO DETERMINAZIONE DEL DIRETTORE
DEL SERVIZIO 24 aprile 2007, n. 12512/359**

Fusione per incorporazione di Sadam ISZ S.p.A. in Eridania Sadam S.p.A. Determinazione n. 1318/II del 25.07.2005. Autorizzazione ai sensi dell'art. 28 del D. Lgs. 22/97 alla gestione di un impianto di messa in riserva (R13) di rifiuti speciali e successiva modifica n. 223/II del 06.03.2006 Sadam - ISZ S.p.A. - Villasor (Ce).

pag. 87

ASSESSORATO DELLA DIFESA
DELL'AMBIENTESERVIZIO ATMOSFERICO E DEL SUOLO,
GESTIONE RIFIUTI E BONIFICHE**ESTRATTO DETERMINAZIONE DEL DIRETTORE
DEL SERVIZIO 24 aprile 2007, n. 12523/362**

Modifica della determinazione n. 4938/Det/104 del 20/02/2007 avente per oggetto l'autorizzazione alla gestione di un impianto di deposito preliminare, messa in riserva, trattamento e cernita al fine del recupero in conto terzi (D15, R4, R13) per rifiuti speciali pericolosi

e non pericolosi. Gisca Ecologica s.a.s. - Stabilimento di Olbia. Integrazione codici.

pag. 88

ASSESSORATO DELLA DIFESA
DELL'AMBIENTESERVIZIO ATMOSFERICO E DEL SUOLO,
GESTIONE RIFIUTI E BONIFICHE**ESTRATTO DETERMINAZIONE DEL DIRETTORE
DEL SERVIZIO 24 aprile 2007, n. 13277/384**

Autorizzazione all'esercizio del sistema consortile di trattamento di rifiuti urbani e rifiuti speciali a servizio dell'Ambito B di Nuoro. Proroga modifica tenore di osigeno di riferimento. Ente titolare: Consorzio ZIR di Macomer - Zona Industriale Tossilo - Comune di Macomer.

pag. 88

ASSESSORATO DELLA DIFESA
DELL'AMBIENTESERVIZIO ATMOSFERICO E DEL SUOLO,
GESTIONE RIFIUTI E BONIFICHE**ESTRATTO DETERMINAZIONE DEL DIRETTORE
DEL SERVIZIO 7 maggio 2007, n. 387/13606**

Determinazione n. 1393/IV del 11.06.2003: Autorizzazione alla gestione di un Centro di raccolta per la messa in sicurezza, la demolizione, il recupero dei materiali e la rottamazione dei veicoli a motore ai sensi dell'art. 28 del D. Lgs. 22/97. Società Metalsulcis S.r.l. - Iglesias. Integrazione Codici CER.

pag. 89

ASSESSORATO DELLA DIFESA
DELL'AMBIENTESERVIZIO ATMOSFERICO E DEL SUOLO,
GESTIONE RIFIUTI E BONIFICHE**ESTRATTO DETERMINAZIONE DEL DIRETTORE
DEL SERVIZIO 8 maggio 2007, n. 389/13841**

Modifica della determinazione n. 166/IV del 28/02/03 avente per oggetto: "Autorizzazione all'esercizio dell'impianto mobile di trattamento di rifiuti inerti. Comma 7 Art. 28 D. Lgs. 5 febbraio 1997 n. 22 della Società Fratelli Campus di Efisio con sede in Quartucciu". Integrazione codici.

pag. 89

ASSESSORATO DELLA DIFESA
DELL'AMBIENTESERVIZIO ATMOSFERICO E DEL SUOLO,
GESTIONE RIFIUTI E BONIFICHE

ESTRATTO DETERMINAZIONE DEL DIRETTORE DEL SERVIZIO 8 maggio 2007, n. 13948/390

Autorizzazione all'esercizio del secondo modulo di discarica controllato per rifiuti non pericolosi di "Monte Muradu" a Macomer, a servizio dell'impianto del Consorzio per la Zona Industriale di Macomer. Art. 208 del D. Lgs. n. 152 del 3.4.2006. Titolare: Consorzio per la Zona Industriale di Macomer.

pag. 90

ASSESSORATO DELLA DIFESA
DELL'AMBIENTE

ASSESSORATO DELL'AGRICOLTURA E
RIFORMA AGRO-PASTORALE

ESTRATTO DETERMINAZIONE INTERDIRETTORIALE DEI DIRETTORI GENERALI 9 maggio 2007, n. 14137/391

Decreto n. 23/III del 28 luglio 2006 Programma d'azione per la Zona Vulnerabile da Nitrati di origine agricola di Arborea, adottato con deliberazioni G.R. n. 4/13 del 31.01.2006 e n. 14/17 del 04.04.2006: definizione delle istruzioni tecnico operative della modulistica e dei limiti di accettabilità di rame, zinco e fosforo. Art. 6 Modifiche Modulistica.

pag. 90

ASSESSORATO DEGLI ENTI LOCALI
FINANZE ED URBANISTICA
DIREZIONE GENERALE DELLA
PIANIFICAZIONE URBANISTICA
TERRITORIALE E DELLA VIGILANZA
EDILIZIA

SERVIZIO PROVINCIALE GESTIONE E
CONTROLLO DEL TERRITORIO DI ORISTANO
E MEDIO CAMPIDANO

ESTRATTO DETERMINAZIONE DEL DIRETTORE DEL SERVIZIO 26 aprile 2007, n. 25/U

Comune di Gonnosfanadiga: ex art. 4 D.A. 2266/U/83.

pag. 91

ASSESSORATO DEGLI ENTI LOCALI
FINANZE ED URBANISTICA
DIREZIONE GENERALE ENTI LOCALI E
FINANZE

SERVIZIO PROVINCIALE GESTIONE E
CONTROLLO DEL TERRITORIO DI ORISTANO
E MEDIO CAMPIDANO

ESTRATTO DETERMINAZIONE DEL DIRETTORE DEL SERVIZIO 26 aprile 2007, n. 26/U

Comune di San Gavino Monreale, ex art. 4, D.A. 2266/U/83.

pag. 91

ASSESSORATO DEGLI ENTI LOCALI
FINANZE ED URBANISTICA
DIREZIONE GENERALE DELLA
PIANIFICAZIONE URBANISTICA
TERRITORIALE E DELLA VIGILANZA
EDILIZIA

SERVIZIO PROVINCIALE GESTIONE E
CONTROLLO DEL TERRITORIO DI ORISTANO
E MEDIO CAMPIDANO

ESTRATTO DETERMINAZIONE DEL DIRETTORE DEL SERVIZIO 27 aprile 2007, n. 28/U

Comune di Tramatzza, ex art. 4, D.A. 2266/U-83.

pag. 91

ASSESSORATO DEGLI ENTI LOCALI
FINANZE ED URBANISTICA
DIREZIONE GENERALE ENTI LOCALI E
FINANZE

SERVIZIO TERRITORIALE DEMANIO E
PATRIMONIO DI SASSARI

DETERMINAZIONE DEL DIRETTORE DEL SERVIZIO 8 maggio 2007, n. 1225/DSS

Integrazione determinazioni n. 21/DSS del 02/10/2003 e n. 135/DSS del 03/08/2006, relative all'assegnazione di immobili nell'isola dell'Asinara all'Ente Foreste della Sardegna. Ulteriore assegnazione gratuita di porzione di immobile all'Ente Foreste della Sardegna in località Cala d'Oliva, nell'Isola dell'Asinara, da destinare a fini istituzionali.

pag. 91

ASSESSORATO DELL'IGIENE E SANITA' E
DELL'ASSISTENZA SOCIALI
DIREZIONE GENERALE DELLE POLITICHE
SOCIALI

DETERMINAZIONE DEL DIRETTORE GENERALE 7 maggio 2007, n. 3808/82

IPAB - scuola materna "Cav. Guiso Gallisai" - Nuoro - Surroga componente Consiglio di Amministrazione.

pag. 92

ASSESSORATO IGIENE E SANITA' E
DELL'ASSISTENZA SOCIALE
DIREZIONE GENERALE DELLE POLITICHE
SOCIALI

SERVIZIO PROGRAMMAZIONE SOCIALE E
DEI SUPPORTI ALLA DIREZIONE GENERALE

ESTRATTO DETERMINAZIONE DEL DIRETTORE DEL SERVIZIO 16 maggio 2007, n. 4106/86

POR Sardegna 2000-2006 - Misura 5.2: "La qualità della vita nelle città. Azione 5.2c". Approvazione del bando per l'erogazione di finanziamenti per servizi rea-

li destinati al miglioramento delle capacità imprenditoriali e manageriali delle cooperative sociali di tipo B.

pag. 93

ASSESSORATO DEL LAVORO, FORMAZIONE
PROFESSIONALE, COOPERAZIONE E
SICUREZZA SOCIALE

AGENZIA REGIONALE PER IL LAVORO

ESTRATTO DETERMINAZIONE DEL DIRETTORE 30 aprile 2007, n. 497/ARL

Selezione pubblica per titoli e colloquio motivazionale per l'assunzione, con contratto a tempo determinato, di n. 15 laureati di cui n. 13 "Esperti in politiche del lavoro, dell'orientamento ed in programmi di intervento locale" e n. 2 "Esperti in discipline comunitarie". Modifica composizione commissione esaminatrice.

pag. 94

ASSESSORATO DEL LAVORO, FORMAZIONE
PROFESSIONALE, COOPERAZIONE E
SICUREZZA SOCIALE

SERVIZIO PROGRAMMAZIONE E GESTIONE
DEL SISTEMA DELLA FORMAZIONE
PROFESSIONALE

ESTRATTO DETERMINAZIONE DEL DIRETTORE DEL SERVIZIO 16 maggio 2007, n. 20507/1098 F.P.

Programma Multiazione di Sviluppo delle competenze del Management Pubblico e di supporto al processo di innovazione del Sistema Pubblico Regionale della Sardegna - Asse III Misura 3.9 C - Complemento di Programmazione, POR Sardegna 2000/2006 - istituzione Commissione.

pag. 94

ASSESSORATO DELLA PUBBLICA
ISTRUZIONE, BENI CULTURALI,
INFORMAZIONE, SPETTACOLO E SPORT
SERVIZIO ISTRUZIONE

ESTRATTO DETERMINAZIONE DEL DIRETTORE DEL SERVIZIO 16 maggio 2007, n. 1179

L.R. 11.5.2006, n. 4, art. 16, comma 1. Sardegna Speaks English. Azione 2.1.B. Approvazione bando per l'attribuzione di voucher formativi individuali destinati ai docenti di lingua inglese delle scuole sarde per la frequenza all'estero o in Sardegna di corsi intensivi di aggiornamento linguistico e metodologico.

pag. 95

ASSESSORATO DEL TURISMO, ARTIGIANATO
E COMMERCIO

ESTRATTO DETERMINAZIONE DEL DIRETTORE GENERALE 10 maggio 2007, n. 529

L.R. 13.11.1998, n. 31, art. 30 - Sostituzione del Direttore Generale nei casi di assenza o vacanza del titolare.

pag. 95

ASSESSORATO DEL TURISMO, ARTIGIANATO
E COMMERCIO

SERVIZIO COMMERCIO

ESTRATTO DETERMINAZIONE DEL DIRETTORE DEL SERVIZIO 15 maggio 2007, n. 536

L.R. 21 maggio 2002 n. 9 - Bando 2006 - agevolazioni finanziarie a favore delle Piccole e Medie Imprese commerciali e dei Centri Commerciali Naturali - Prologa termini presentazione domande.

pag. 96

PARTE SECONDA

ASSESSORATO DELLA PUBBLICA
ISTRUZIONE, BENI CULTURALI,
INFORMAZIONE, SPETTACOLO E SPORT
**SERVIZIO BIBLIOTECA E ARCHIVIO
STORICO**

Estratto Avviso affidamento incarico di consulenza professionale per studio di fattibilità per la realizzazione dell'archivio storico della Regione Sarda tramite selezione pubblica per titoli.

pag. 96

ORDINANZA DEL COMMISSARIO GOVERNATIVO PER L'EMERGENZA IDRICA IN SARDEGNA 19 aprile 2007, n. 442

Programma di opere commissariali per il superamento dell'emergenza idrica in Sardegna. Fase di completamento n. 5.

pag. 97

SUPPLEMENTI

SUPPLEMENTO STRAORDINARIO
AL BOLLETTINO UFFICIALE N. 17
del 25 maggio 2007 (n. 6)

DECRETO DELL'ASSESSORE DELL'IGIENE E SANITÀ E DELL'ASSISTENZA SOCIALE 16 maggio 2007, n. 11277/9

Piano di eradicazione delle pesti suine nella Regione Sardegna.

(prezzo 2,08)

PARTE PRIMA
LEGGI E DECRETI

ESTRATTO DECRETO DEL PRESIDENTE
DELLA REGIONE 7 maggio 2007, n. 45

Azienda Ospedaliero-Universitaria di Cagliari - Nomina Direttore Generale.

Il Presidente della Regione, con proprio decreto n. 45 del 7 maggio 2007, ha nominato il dott. Pietro Paolo Murru direttore generale dell'Azienda Ospedaliero-Universitaria di Cagliari. La durata dell'incarico è di 3 anni decorrenti dalla data di stipulazione del contratto.

Soru

DECRETO DEL PRESIDENTE DELLA REGIONE
10 maggio 2007, n. 46

Scioglimento del consiglio comunale di Jerzu e nomina del commissario straordinario.

Il Presidente

Visti lo Statuto Speciale per la Sardegna e le relative norme di attuazione;

Vista la legge regionale 7 ottobre 2005, n. 13, modificata dall'art. 3 della legge regionale 1° giugno 2006, n. 8, che detta norme sullo scioglimento degli organi degli enti locali e sulla nomina dei commissari;

Rilevato che il Consiglio comunale di Jerzu (provincia dell'Ogliastra) rinnovato nelle consultazioni elettorali dell'8 e 9 maggio 2005 è composto dal sindaco e da sedici membri;

Considerato che, nel citato Comune, a causa delle dimissioni rassegnate da nove consiglieri presentate personalmente e contestualmente al protocollo dell'ente in data 26 aprile 2007, non può essere assicurato il normale funzionamento degli organi e dei servizi;

Visto l'art. 141, comma 1, lettera b), n. 3 del decreto legislativo 18 agosto 2000, n. 267 concernente il testo unico delle leggi sull'ordinamento degli enti locali;

Visto l'art. 2, comma 1, della predetta legge regionale 7 ottobre 2005, n. 13 e successive modifiche ed integrazioni;

Ritenuto che ricorrano gli estremi per far luogo allo scioglimento del suddetto organo elettivo;

Viste la deliberazione della Giunta regionale n. 18/28 del 4 maggio 2007, adottata su proposta dell'Assessore degli Enti Locali, Finanze ed Urbanistica, con la quale si dispone lo scioglimento del Consiglio comunale di Jerzu e la nomina quale commissario straordinario del dott. Vincenzo Basciu, dirigente regionale in quiescenza, nonché la relazione di accompagnamento che si allega al presente decreto per farne parte integrante;

Vista la dichiarazione rilasciata dall'interessato attestante l'assenza di cause di incompatibilità e il curriculum allegato alla stessa dichiarazione dal quale si rileva il possesso dei requisiti in relazione alle funzioni da svolgere;

Ritenuto di dover provvedere ai sensi dell'art. 2 della legge regionale 7 ottobre 2005, n. 13.

Decreta

Art. 1

Il consiglio comunale di Jerzu è sciolto.

Art. 2

Il dott. Vincenzo Basciu è nominato commissario straordinario per la provvisoria gestione del Comune di Jerzu fino all'insediamento degli organi ordinari a norma di legge. Al predetto commissario sono conferiti i poteri spettanti al consiglio comunale, alla giunta ed al sindaco.

Art. 3

Al commissario così nominato spetta un'indennità di carica pari a quella prevista dall'art. 4, comma 3, della legge regionale 7 ottobre 2005, n. 13 e successive modificazioni ed integrazioni.

Il presente decreto, unitamente all'allegata relazione dell'Assessore degli Enti locali, Finanze ed Urbanistica, sarà pubblicato nel Bollettino Ufficiale della Regione e nella Gazzetta Ufficiale della Repubblica.

Cagliari, li 10 maggio 2007

Soru

Allegato al decreto del Presidente della Regione n. 46 del 10 maggio 2007

Relazione dell'Assessore degli Enti Locali, Finanze ed Urbanistica

Scioglimento del Consiglio comunale di Jerzu e nomina del Commissario straordinario.

Nel Consiglio comunale di Jerzu (Provincia dell'Ogliastra), rinnovato nelle consultazioni elettorali del 8 e 9 maggio 2005, composto dal Sindaco e da sedici consiglieri, si è venuta a determinare una grave situazione di crisi a causa delle dimissioni rassegnate da nove componenti del corpo consiliare.

Le dimissioni presentate personalmente e contestualmente dalla metà più uno dei consiglieri e acquisite al protocollo dell'ente in data 26 aprile 2007 dal n. 1366 al 1374, hanno determinato l'ipotesi dissolutiva dell'organo elettivo prevista dall'art. 141, comma 1, lettera b), n. 3, del decreto legislativo 18 agosto 2000, n. 267.

Considerato che nel suddetto ente non può essere assicurato il normale funzionamento degli organi e dei servizi, essendo venuta meno l'integrità strutturale minima del consiglio comunale compatibile con il mantenimento in vita dell'organo, si propone, ai sensi dell'art. 2 della legge regionale 7 ottobre 2005, n. 13 e successive modifiche ed integrazioni, lo scioglimento del Consiglio comunale di Jerzu e la nomina del commissario straordinario, nella persona del dott. Vincenzo Basciu, avente i requisiti di cui all'art. 4 della legge regionale suindicata, per la provvisoria gestione del comune anzidetto fino all'insediamento degli organi ordinari a norma di legge.

Sanna

DECRETO DELL'ASSESSORE DELLA DIFESA DELL'AMBIENTE 15 maggio 2007, n. 4

Definizione e delimitazione territoriale dei "distretti di pesca".

L'Assessore

Visto lo statuto Speciale per la Sardegna e le relative norme di attuazione;

Viste le norme di attuazione approvate con il D.P.R. 19 maggio 1956, n. 327 e con il D.P.R. 24 novembre 1965, n. 1627, che hanno trasferito alla Regione le funzioni in materia di pesca nelle acque interne, nel demanio marittimo e nel mare territoriale;

Vista la Legge Costituzionale 18 ottobre 2001, n. 3, concernente "Modifiche al titolo V della parte seconda della Costituzione";

Vista la Legge 14 luglio 1956, n. 963, concernente la disciplina della pesca marittima ed il relativo regolamento di esecuzione approvato con D.P.R. 2 ottobre 1968, n. 1639;

Vista la Legge regionale 7 marzo 1956, n. 37, recante disposizioni relative all'esercizio delle funzioni in materia di pesca;

Vista la Legge regionale 7 gennaio 1977, n. 1, art. 14, sull'organizzazione della regione e degli Assessorati;

Vista la Legge regionale 14 aprile 2006, n. 3, concernente disposizioni in materia di pesca e in particolare l'art. 5 che prevede l'istituzione dei distretti di pesca;

Considerato che la suddivisione in distretti di pesca del litorale e delle acque territoriali antistanti il territorio della Sardegna è volta:

a) all'ottimale utilizzazione delle risorse attraverso la razionalizzazione dello sforzo di pesca esercitato dalle imprese di pesca iscritte nei compartimenti marittimi della Sardegna;

b) alla razionale utilizzazione degli spazi disponibili a terra per le attività di pesca e acquacoltura;

c) all'eliminazione preventiva di usi conflittuali del mare e del litorale della Sardegna;

Valutati i dati scientifici, al momento in possesso dell'Assessorato, relativi allo sforzo di pesca in atto e alla consistenza delle risorse biologiche nelle acque della Sardegna;

Considerate le diverse realtà produttive nonché le attività inerenti il settore della pesca e dell'acquacoltura presenti lungo il litorale della Sardegna;

Considerate inoltre le peculiarità delle situazioni economico-sociali e le tradizioni che caratterizzano le diverse marinerie della Sardegna;

Tenuto conto delle attività di pesca praticate nelle acque situate entro le dodici miglia nautiche dalle linee di base soggette alla giurisdizione della Regione e riservate alle imbarcazioni che di fatto svolgono attività in dette acque, fatto salvo il previsto diritto di accesso;

Attesa l'esigenza di individuare delle aree il più possibile omogenee dal punto di vista ambientale, so-

ciale ed economico da poter definire "distretti di pesca";

Nelle more dell'approvazione del Piano Regionale Triennale della Pesca e dell'Acquacoltura, in ottemperanza all'art. 3 della L.R. n. 3/2006, in fase di redazione, che permetterà di avere un quadro più completo e puntuale dello stato del settore pesca e acquacoltura in Sardegna, ritenuto, al momento, di poter provvedere alla sola definizione dei limiti territoriali dei distretti di pesca;

Considerate le risultanze della riunione del Comitato Tecnico Consultivo Regionale della Pesca del 28 marzo 2007, in seno alla quale le Organizzazioni di Categoria hanno ribadito l'urgenza dell'istituzione dei distretti di pesca e, tra le varie proposte avanzate, è stato espresso parere favorevole all'ipotesi che prevede la delimitazione territoriale di cinque distretti, così come rappresentati nell'allegato B al verbale del medesimo Comitato e di seguito specificati:

N.	Distretto	Limiti territoriali
1	Porto Torres - La Maddalena	Da Porto Tangone incluso a Capo Ferro escluso
2	Olbia - Arbatax	Da Capo Ferro incluso a Capo Ferrato incluso
3	Cagliari	Da Capo Ferrato escluso a Capo Teulada incluso
4	Portoscuso	Da Capo Teulada escluso a Capo Pecora incluso
5	Oristano	Da Capo Pecora escluso a Porto Tangone escluso

Decreta

Art. 1

Per "Distretto di pesca e acquacoltura" si intende un'area marino-costiera con caratteristiche il più possibile omogenee dal punto di vista ambientale, sociale ed economico, individuata al fine di perseguire lo sfruttamento sostenibile delle risorse, contenere l'impatto della pesca sugli ecosistemi marini e permettere l'attivazione di regole di gestione specifiche e concordate, nonché consentire l'attiva partecipazione degli operatori alla programmazione delle attività.

Art. 2

Il litorale e le acque marine territoriali antistanti il territorio della Sardegna, situate entro le dodici miglia nautiche dalle linee di base soggette alla giurisdizione della Regione, sono suddivisi in cinque distretti di pesca, così come riportati nell'elaborato cartografico allegato al presente Decreto per farne parte integrante e sostanziale e di seguito specificati:

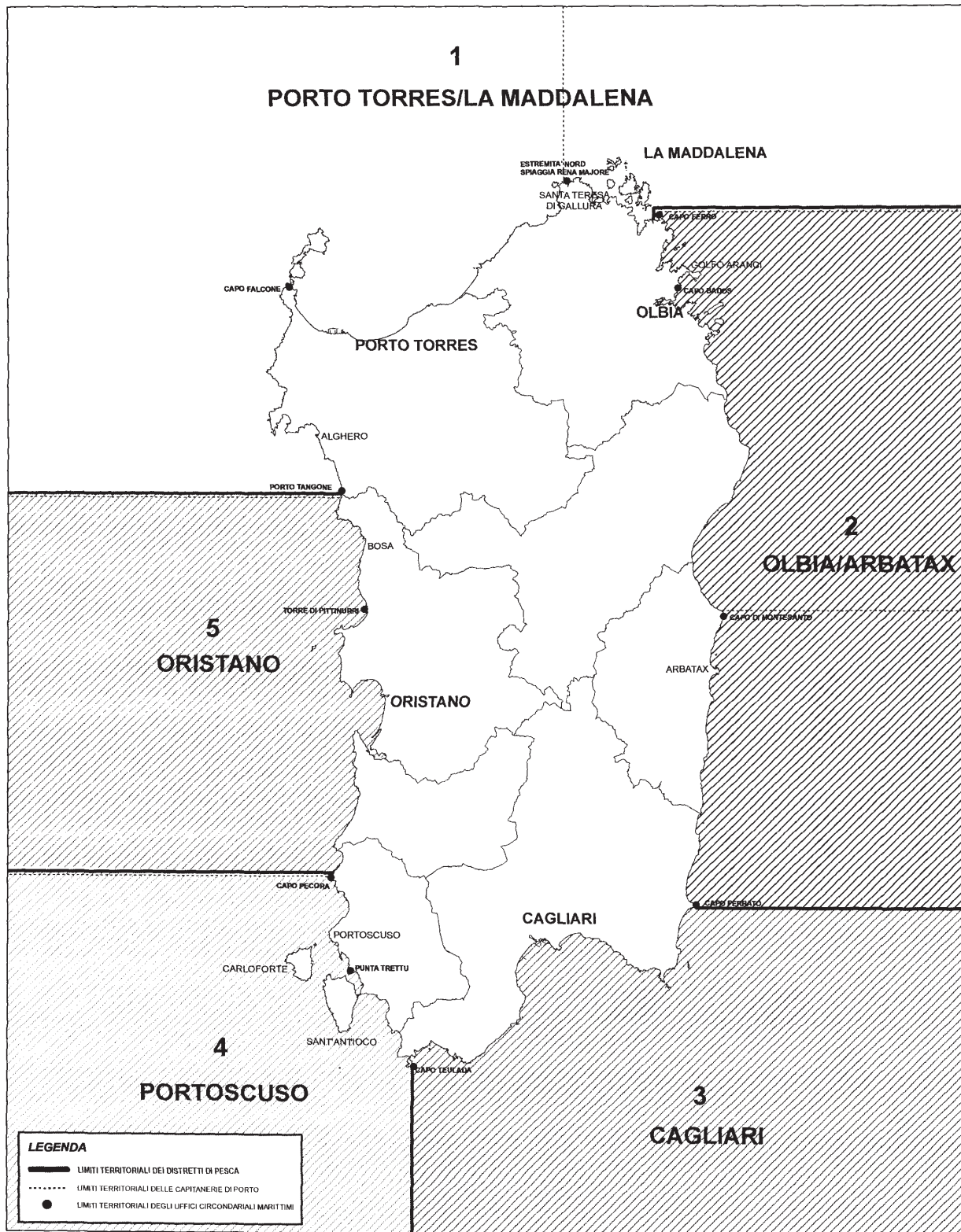
N.	Distretto	Limiti territoriali
1	Porto Torres - La Maddalena	Da Porto Tangone incluso a Capo Ferro escluso
2	Olbia - Arbatax	Da Capo Ferro incluso a Capo Ferrato incluso
3	Cagliari	Da Capo Ferrato escluso a Capo Teulada incluso
4	Portoscuso	Da Capo Teulada escluso a Capo Pecora incluso
5	Oristano	Da Capo Pecora escluso a Porto Tangone escluso

Morittu



REGIONE AUTONOMA DELLA SARDEGNA
ASSESSORATO DELLA DIFESA DELL'AMBIENTE
Servizio Pesca, Acquacoltura e Stagni

LIMITI TERRITORIALI DEI 5 DISTRETTI DI PESCA



ESTRATTO DECRETO DELL'ASSESSORE DELLA PUBBLICA ISTRUZIONE, BENI CULTURALI, INFORMAZIONE, SPETTACOLO E SPORT 7 maggio 2007, n. 9

L.R. 11.5.2006, n. 4, art. 16, comma 1. Sardegna Speaks English. Azioni 1.3, 2.1.B, 2.1.C, 2.4. Approvazione delle direttive.

L'Assessore

Visti lo Statuto Speciale per la Sardegna e le relative norme di attuazione;

(omissis)

Ritenuto di dover emanare le direttive relative alle azioni succitate

Decreta

Art. 1

Nell'ambito del programma "Sardegna Speaks English", l'Assessore dà mandato agli uffici del Servizio competente per l'avvio degli interventi sottoindicati secondo le linee-guida predisposte dalla Commissione Tecnico-Scientifica, di cui all'allegato al presente decreto:

- azione 1.3 - Corsi intensivi di inglese finalizzati all'ottenimento della certificazione C1 e corsi di inglese specialistici presso o a cura dei Centri Linguistici d'Ateneo;

- azione 2.1.B - Voucher formativi individuali per la frequenza all'estero e in Sardegna di corsi intensivi di richiamo e rafforzamento destinati ai docenti di lingua inglese delle scuole sarde;

- azione 2.1.C - Voucher formativi individuali per gli esami di certificazione internazionale destinati ad adulti in possesso di competenze linguistiche in inglese;

- azione 2.4 - Borse di studio per soggiorni e corsi in Paesi anglofoni.

Art. 2

Eventuali bandi utili e necessari per dar corso agli interventi verranno emanati dal Direttore del Servizio Istruzione dell'Assessorato della Pubblica Istruzione, Beni Culturali, Informazione, Spettacolo e Sport.

Art. 3

Il presente decreto verrà pubblicato sul Bollettino Ufficiale e sui siti internet www.regione.sardegna.it e www.conoscere.it, ed inviato alla Ragioneria generale per gli adempimenti di competenza.

Mannoni

DECRETO DELL'ASSESSORE DEL TURISMO ARTIGIANATO E COMMERCIO 14 maggio 2007, n. 15

L.R. n. 20 del 18 dicembre 2006. Disciplina transitoria dell'accesso alla professione e coordinamento con le segreterie dei registri provinciali - Integrazione al decreto Assessoriale n. 4 del 21 febbraio 2007.

L'Assessore

Visto lo Statuto Speciale per la Sardegna e le relative norme di attuazione;

Vista la L.R. 7 gennaio 1977 n. 1, concernente le competenze della Giunta Regionale, del Presidente e degli Assessori e successive modificazioni ed integrazioni;

Vista la L.R. 13 luglio 1988 n. 13, disciplina in Sardegna delle agenzie di viaggio e turismo e successive modificazioni ed integrazioni;

Visto il D.P.R. 28 dicembre 2000, n. 445, concernente il testo unico delle disposizioni legislative e regolamentari in materia di documentazione amministrativa;

Vista la L. 29 marzo 2001 n. 135, concernente la riforma della legislazione nazionale del turismo;

Visto il D. Lgs. 30 giugno 2003 n. 196, "Codice in materia di protezione dei dati personali";

Vista la L.R. 18 dicembre 2006 n. 20, concernente il riordino delle professioni turistiche di accompagnamento e dei servizi;

Visto il decreto n. 4 del 21 febbraio 2007 avente ad oggetto: "L.R. n. 20 del 18 dicembre 2006. Modalità attuative degli esami per l'abilitazione all'esercizio delle professioni di guida turistica, guida ambientale-escursionistica e direttore tecnico di agenzia di viaggio e turismo. Disciplina transitoria dell'accesso alla professione e coordinamento con le segreterie dei registri provinciali".

Visto in particolare l'articolo 11, comma 3, del decreto suindicato che prevede l'iscrizione di diritto al registro degli esercenti le professioni turistiche, per coloro che possono documentare una "esperienza di almeno tre anni effettivi" nel settore;

Considerate le problematiche segnalate in ordine alla difficoltà di applicare, in senso letterale, il citato disposto, nella considerazione che l'attività professionale legata alla guida turistica, alla guida ambientale escursionistica, alla guida turistico sportiva hanno prevalente carattere stagionale;

Considerato altresì che, l'articolo 8, comma 1, ultimo periodo della Legge Regionale n. 20 del 2006, consente l'iscrizione di diritto sia a coloro che possano documentare esperienza per almeno tre anni nello specifico settore, sia a coloro che abbiano frequentato corsi di almeno 600 ore;

Valutata la sussistente necessità di definire in maniera coordinata ed omogenea il requisito dei "tre anni effettivi" di documentata esperienza con il requisito dei "corsi di almeno 600 ore" mediante un criterio oggettivo ed equivalente;

Valutato pertanto congruo, per l'assolvimento dell'esperienza di almeno tre anni effettivi" lo svolgimento dell'attività in maniera regolare e professionale per la durata di almeno 100 giorni effettivi riferiti all'arco temporale di un triennio;

Ritenuto altresì, di dover accogliere le richieste formulate dalle Province, in merito alla necessità di fornire una interpretazione univoca ad alcune disposizioni normative contenute nella già citata L.R. n. 20, al fine di garantire l'uniformità nella applicazione della normativa di riferimento in ambito regionale ed

il necessario coordinamento con le segreterie dei registri provinciali;

Decreta

Il decreto n. 4 del 21 febbraio 2007 è integrato negli articoli e con il testo di seguito specificati.

L'articolo 11, comma 1, è così integrato:

I termini per la presentazione delle domande di iscrizione al registro degli esercenti le professioni turistiche e per l'iter istruttorio sono di seguito specificati:

- Il termine di 180 giorni decorre dal 23 dicembre 2006, data di pubblicazione della legge, ed è il termine ultimo entro il quale gli interessati possono richiedere l'iscrizione nei registri in applicazione del disposto di cui all'articolo 8, comma 1, della L.R. n. 20 del 2006 "Disciplina transitoria dell'accesso alla professione"; decorso tale termine la legge opera solo a regime e tale articolo al comma 1 non può trovare ulteriore applicazione. Nei successivi 60 giorni, la Provincia competente dovrà concludere l'iter istruttorio comunicando l'esito alla Regione ed all'interessato, l'iscrizione al registro dovrà essere disposta, a cura della Regione entro i successivi 30 giorni, decorsi i quali, in assenza di espresso diniego da parte delle Amministrazioni interessate, la domanda si intende accolta. Avverso i provvedimenti di iscrizione nel registro delle professioni turistiche è ammesso ricorso ai sensi dell'articolo 6, comma 9 della L.R. n. 20 del 2005. Il ricorso deve essere presentato al Direttore Generale dell'Assessorato Regionale competente in materia di turismo, nelle forme e nei modi di cui all'articolo 21, comma 9, della L.R. n. 31 del 1998.

L'articolo 11, comma 3, è così integrato:

- Con specifico riferimento alla sola professione di guida turistica, guida ambientale escursionistica e guida turistico - sportiva, l'esperienza di almeno tre anni si intende assolta allorché il richiedente abbia operato nello specifico settore in maniera regolare e professionale per almeno 100 giorni nel triennio;

- L'esercizio regolare dell'attività va inteso nel senso di regolarità nello svolgimento delle funzioni e delle mansioni relative alla categoria professionale per la quale si presenta l'istanza di iscrizione al registro;

- I corsi di 600 ore, che determinano l'iscrizione di diritto devono presentare tutte le caratteristiche indicate dalla legge: 600 ore, stage formativo, esame finale, attribuzione della qualifica, riconoscimento da parte di almeno una delle tre istituzioni indicate in legge;

- I requisiti minimi da valutare per l'applicazione della disciplina prevista nella fase transitoria sono i requisiti di cui all'articolo 6, comma 6 e precisamente: maggiore età, cittadinanza italiana o di altro paese membro dell'Unione Europea, godimento dei diritti civili, idoneità psicofisica all'esercizio della professione.

Il presente Decreto Assessoriale verrà pubblicato sul BURAS e sul sito istituzionale della Regione Autonoma della Sardegna.

Cagliari, li 14 maggio 2007

Depau

DELIBERAZIONE DELLA GIUNTA REGIONALE
7 marzo 2007, n. 9/9

Approvazione aggiornamento elenco idonei alla nomina di Direttore Generale delle Aziende Sanitarie della Regione Sardegna. Avviso pubblico approvato con Delib. G.R. n. 50/42 del 5.12.2006.

L'Assessore dell'Igiene e Sanità e dell'Assistenza Sociale:

visto il D.L. 27 agosto 1994, convertito con modificazioni nella legge 17 ottobre 1994 n. 590, recante "Disposizioni Urgenti in materia di Organizzazione delle Unità sanitarie Locali;

vista la legge regionale 26 gennaio 1995 n. 5 recante "Norme di Riforma del Servizio Sanitario Regionale;

viste le Delib. G.R. n. 52/8 del 9/11/2005 e n. 50/42 del 5/12/2006, con le quali si disponeva rispettivamente l'approvazione dell'elenco degli idonei alla nomina di Direttore Generale delle Aziende Sanitarie della Regione Sardegna e il nuovo avviso pubblico poi pubblicato sulla G.U. della Repubblica italiana - 4° Serie Speciale;

verificato che in risposta all'avviso pubblico di cui sopra sono pervenute, entro il termine del 10/01/2007, ulteriori n. 20 domande di inserimento nell'elenco degli idonei e n. 10 istanze di integrazione;

precisato che la verifica dei requisiti di idoneità è stata svolta, sulla scorta delle indicazioni contenute nella delibera n. 38/23 del 2/8/2005, dagli Uffici della Direzione Generale Sanità dell'Assessorato dell'Igiene e Sanità e dell'Assistenza Sociale - Servizio affari generali ed Istituzionali e sistema Informativo;

atteso che a seguito delle verifiche effettuate dagli uffici sono risultate ammissibili ulteriori n. 11 nuove istanze, n. 10 istanze di integrazione e n. 9 istanze non ammissibili;

visto che si rende necessario procedere all'aggiornamento dell'elenco;

propone:

1. di inserire nell'elenco degli idonei alla nomina di Direttore Generale delle Aziende Sanitarie della Regione Sardegna ulteriori n. 11 nominativi e di acquisire gli elementi integrativi prodotti da 10 soggetti già presenti in elenco (Allegato 1);

2. di riportare nell'Allegato 2 i nominativi dei candidati non ammessi con i motivi indicati a fianco di ciascuno;

3. di procedere all'approvazione di un nuovo elenco degli idonei alla nomina di Direttore Generale delle Aziende Sanitarie della Regione Sardegna come indicato nell'Allegato 3 quale parte integrante del presente provvedimento;

4. di disporre la pubblicazione del testo della presente deliberazione e degli allegati sul BURAS.

La Giunta regionale, condividendo quanto rappresentato e proposto dall'Assessore dell'Igiene e Sanità e dell'Assistenza Sociale e constatato che il Direttore Generale f.f. ha espresso parere favorevole di legittimità sulla proposta in esame

Delibera

- di inserire nell'elenco degli idonei alla nomina di Direttore Generale delle Aziende Sanitarie della Regione Sardegna ulteriori n. 11 nominativi e di acquisire gli elementi integrativi prodotti da 10 soggetti già presenti in elenco (Allegato 1);

- di riportare nell'Allegato 2 i nominativi dei candidati non ammessi con i motivi indicati a fianco di ciascuno;

- di procedere all'approvazione di un nuovo elenco degli idonei alla nomina di Direttore Generale delle

Aziende Sanitarie della Regione Sardegna come indicato nell'Allegato 3 quale parte integrante della presente deliberazione.

La presente deliberazione e gli allegati verranno pubblicati nel BURAS.

Letto, confermato e sottoscritto.

Il Direttore Generale
Dettori

Il Presidente
Soru

Allegato n. 1

Ulteriori nominativi di candidati da inserire nell'elenco degli idonei alla nomina di
Direttore Generale delle Aziende Sanitarie della Regione Sardegna

N°	Nominativo	Luogo e data di nascita
1	Bevilacqua Maurizio	Ancona 19/08/1959
2	Bosio Marco *	Milano 30/11/1962
3	Caltagirone Pietro *	Santa Flavia (PA) 13.05.1949
4	Caratozzolo Carmelo	Polistena R.C. 01/01/1947
5	Cecchini Stefano	Roma 15/04/1964
6	Comella Francesco *	Cagliari 15/07/1939
7	Donati Paolo *	Pisa 06/02/1949
8	Forino Alessandro *	Napoli 14/01/1959
9	Garau Abramo *	Pabillonis (CA) 04/02/1952
10	Lai Gianfranco	Roma 13/11/1950
11	Massarelli Giovannino	Alghero 25/10/1943
12	Monni Antonio *	Nuoro 21/02/1942
13	Mura Renato	Paulilatino (OR) 31.10.1945
14	Paderi Cristiana *	Muravera (CA) 14/11/1960
15	Perri Giuseppe	Falerna (CZ) 02/08/1953
16	Pintor Giuseppe	Nuoro 14/07/1963
17	Piscini Trento	Fratta Todina (Perugia) 01/07/1943
18	Schiavello Renato	Acquaro (CZ) 11.03.1955
19	Simola Bruno *	Iglesias 17/05/1946
20	Sulcis Marco	Villacidro (VS) 04/09/1953
21	Zoli Alberto *	Forlì 28.03.1955

* integrazione di precedente domanda

Allegato n. 2

Elenco candidati non ammessi

N.	Nominativo	Luogo e data di nascita	Motivazione
1	Acciaro Marcello	La Spezia 17/03/1962	in quanto privo del requisito di cui al punto b) dell'avviso selezione
2	Farci Fabio Francesco	Assemini (CA) 23/12/1964	in quanto privo del requisito di cui al punto b) dell'avviso selezione
3	Marinero Ignazio	Alghero 17/03/1961	in quanto privo del requisito di cui al punto b) dell'avviso selezione
4	Mele Antonino	Mamoiada (NU) 07.05.1955	in quanto privo del requisito di cui al punto b) dell'avviso selezione
5	Murru Carlo	Cagliari 20/04/1964	in quanto privo del requisito di cui al punto b) dell'avviso selezione
6	Oppes Mario Costante	Sassari 01/06/1956	in quanto privo del requisito di cui al punto b) dell'avviso selezione
7	Pulina Luigi	Sassari 12/07/1951	in quanto privo del requisito di cui al punto b) dell'avviso selezione
8	Santori Emilio	Vignanello (Viterbo) 23/03/1948	in quanto privo del requisito di cui al punto b) dell'avviso selezione
9	Siragusa Antonella	Ribera (AG) 30/03/1971	in quanto privo del requisito di cui al punto b) dell'avviso selezione

Allegato n. 3
Elenco degli idonei alla nomina di Direttore Generale delle Aziende Sanitarie della Regione Sardegna

N.	Nominativo	Luogo e data di nascita	
1	Achenza Giovanni	Livorno 21/12/47	idoneo
2	Addis Antonio Efisio	Tempio P. 15/07/44	idoneo
3	Agnetti Virgilio	Padova 20/11/43	idoneo
4	Ambrosio Leo	Cagliari (Ca) - 13/08/1948	idoneo
5	Angius Antonio	Sassari (SS) 14/11/1950	idoneo
6	Angius Marcello	Addis Abeba 21/05/50	idoneo
7	Arca Raimondo	Cagliari (Ca) - 23/02/1951	idoneo
8	Aroffu Gianpaolo	Lunamatrona 10/01/58	idoneo
9	Arras Giovanni Battista	Tempio P. 27/08/54	idoneo
10	Aste Efisio Luigi	Cagliari 05/10/46	idoneo
11	Atzeni Roberto	Nuoro 17/05/46	idoneo
12	Balia Bernadetta	Santadi 22/09/49	idoneo
13	Barranu Benedetto	Baunei (Nu) - 16/01/1949	idoneo
14	Bevilacqua Maurizio	Ancona 19/08/1959	idoneo
15	Biano Giancarlo	Roma 20/02/36	idoneo
16	Bignozzi Armanda	Mirandola (MO) - 15/07/1957	idoneo
17	Binaghi Luigi	Cagliari 27/06/64	idoneo
18	Bladelli Giovanni	Viadana (MN) - 10/06/1961	idoneo
19	Boi Claudio	Guspini 06/09/44	idoneo
20	Boi Emilio	Nurallao 04/06/42	idoneo
21	Bolasco Ferruccio	Cagliari 20/04/46	idoneo
22	Boni Marco	Reggio Emilia 29/02/48	idoneo
23	Bosio Marco	Milano (Mi) 30/11/1962	idoneo
24	Brundu Antonio	Perugia 21/11/42	idoneo
25	Cabiddu Silvio	Urzulei 03/11/50	idoneo

Allegato n. 3
Elenco degli idonei alla nomina di Direttore Generale delle Aziende Sanitarie della Regione Sardegna

N.	Nominativo	Luogo e data di nascita	
26	Cabras Anna Cristina	Decimomannu (Ca) 27/08/1946	idoneo
27	Cabras Claudio	Cagliari 01/11/61	idoneo
28	Cabras Francesco	Sant'Antioco 26/06/41	idoneo
29	Cabras Franco	Barisardo 14/03/41	idoneo
30	Cabras Marco	Quartu S.E. 04/11/42	idoneo
31	Cabula Paolo	Iglesias 15/06/52	idoneo
32	Cadeddu Domenico	Cuglieri (OR) - 21/10/1948	idoneo
33	Calabretta Salvatore	Roma 20/07/53	idoneo
34	Calamai Monica	Massa Marittima (Gr) - 22/08/1962	idoneo
35	Calamida Maurizio	Cagliari 10/08/53	idoneo
36	Calaresu Giovanni Umberto	Sassari 31/01/50	idoneo
37	Caldari Guido	Roma 09/05/46	idoneo
38	Caltagirone Pietro	Santa Flavia (Pa) 13/05/1949	idoneo
39	Calvisi Gabriele Sebastiano	Bitti 20/01/52	idoneo
40	Cannas Antonella	Carbonia 14/06/52	idoneo
41	Cantone Rita	Cagliari 17/11/53	idoneo
42	Caratozzolo Carmelo	Polistena R.C. 01/01/1947	idoneo
43	Carboni Elia	Nuragus 29/01/46	idoneo
44	Carboni Fabio	Firenze (Fi) 17/01/1965	idoneo
45	Carboni Giuseppe Luigi	Quartucciu 20/10/48	idoneo
46	Cardia Paolo	Cagliari 27/09/53	idoneo
47	Careddu Giulio	Olbia 16/06/39	idoneo
48	Caria Arnaldo	Macomer (Nu) 27/08/1946	idoneo
49	Caria Pier Luigi	Alghero 18/09/68	idoneo
50	Caroli Giuseppe	Spello (Pg) - 01/02/1950	idoneo

Allegato n. 3
Elenco degli idonei alla nomina di Direttore Generale delle Aziende Sanitarie della Regione Sardegna

N.	Nominativo	Luogo e data di nascita	
51	Carta Paolo	San G. Suergiu 19/09/64	idoneo
52	Castellana Giuseppe	Agrigento 28/03/55	idoneo
53	Casu Gianfranco	S. Nicolò Gerrei 01/10/49	idoneo
54	Casu Maria Domenica	Alghero (SS) 05.02.1946	idoneo
55	Casu Mario	Settimo S.P. 28/06/41	idoneo
56	Catte Pietro	Oliena 27/12/42	idoneo
57	Cau Norberto	Monterotondo 12/05/53	idoneo
58	Cecchini Stefano	Roma 15/04/1964	idoneo
59	Ceravola Giovanni Paolo	Alghero 28/06/44	idoneo
60	Cherchi Giovanni Battista	Banari 14/08/53	idoneo
61	Cherchi Raffaele	Sassari 28/03/63	idoneo
62	Chessa Pietro Pasquale	Orune 27/03/48	idoneo
63	Ciani Rodolfo	Carbonia 02/01/51	idoneo
64	Cocco Giulio	Lanusei 29/10/59	idoneo
65	Comella Francesco	Cagliari 15/07/39	idoneo
66	Contini Salvatore	Pirri 06/01/42	idoneo
67	Corazza Mario	Cagliari 09/07/45	idoneo
68	Corda Carlo	Monserato (Ca) 19/01/1943	idoneo
69	Corda Pino	Furtei 29/11/46	idoneo
70	Corrias Andrea	Cagliari 03/07/54	idoneo
71	Cosseddu Francesco	Galtelli 20/02/51	idoneo
72	Cossellu Valter	Cagliari 25/02/50	idoneo
73	Cossu Andrea	Sassari 05/11/42	idoneo
74	Cruccu Mario	Cagliari 28/08/47	idoneo
75	De Lorenzo Alfredo	Feltre 08/02/38	idoneo

Allegato n. 3
Elenco degli idonei alla nomina di Direttore Generale delle Aziende Sanitarie della Regione Sardegna

N.	Nominativo	Luogo e data di nascita	
76	De Luca Giuseppe A.L.	Spadafora 07/01/48	idoneo
77	Deiana Romano	Barisardo 04/08/40	idoneo
78	Deias Marisa	Samugheo 15/05/52	idoneo
79	Deidda Giuliana	Escalaplano 19/10/46	idoneo
80	Del Zotto Roberto	Cuneo 11/08/48	idoneo
81	Delogu Manuel S.A.	Orosei 25/09/55	idoneo
82	Delogu Salvatore	Ittiri 29/04/44	idoneo
83	Demurtas Gian Piero	Bitti (Nu) 01/07/1962	idoneo
84	Depalmas Salvatore	Sassari 04/05/46	idoneo
85	Deriu Giovanni	Bosa 27/10/61	idoneo
86	Deroma Giuseppe	Pattada 03/06/55	idoneo
87	Dessena Bruno	Sassari 01/09/44	idoneo
88	Di Bernardo Carmine	Napoli 30/11/58	idoneo
89	Di Cristo Carmine	Palazzo S.Gervasio 21/05/49	idoneo
90	D'Innocenzo Marinella	Lecce 02/08/59	idoneo
91	Domeniconi Walther	Cesena 02/07/51	idoneo
92	Donati Paolo	Pisa 06/02/49	idoneo
93	Facen Bruno Giorgio Franco	Carbonia (Ca) 19/08/1960	idoneo
94	Fadda Giovanni Antonio	Ittiri 01/09/37	idoneo
95	Faillace Raffaele	S. Lorenzo Bellizzi (Cs) - 30/04/1944	idoneo
96	Falzo Maurizio	Parma (Pr) - 09/02/1950	idoneo
97	Fancello Italo	Urzulei 01/03/39	idoneo
98	Fancello Pietro Michele	Lodè 29/09/48	idoneo
99	Farris Efisio	Gonnoscodina 24/08/52	idoneo
100	Fellin Guido	Revo' (Trento) 01/08/1944	idoneo

Allegato n. 3
Elenco degli idonei alla nomina di Direttore Generale delle Aziende Sanitarie della Regione Sardegna

N.	Nominativo	Luogo e data di nascita	
101	Filigheddu Ennio	Cagliari 03/08/57	idoneo
102	Fiori Brunello Sandro	Nuoro 06/01/48	idoneo
103	Firinu Antonino	Borore 23/04/48	idoneo
104	Floridia Maurizio	Palermo 01/11/54	idoneo
105	Floris Luigi	Guspini 26/06/50	idoneo
106	Forino Alessandro	Napoli (Na) - 14/01/1959	idoneo
107	Forletta Riccardo	Sora (Fr) 24/05/1947	idoneo
108	Frailis Antonio	Cagliari 29/05/55	idoneo
109	Franzini Vincenzo	Carloforte (CA) - 05/08/1950	idoneo
110	Frau Virgilio	Desulo 15/01/54	idoneo
111	Fumi Marco Giacomo	Sassari (Ss) 11/08/1941	idoneo
112	Gabbas Antonio Salvatore	Nuoro 22/10/38	idoneo
113	Gabbas Attilio	Nuoro 12/03/47	idoneo
114	Garau Abramo	Pabillonis 04/02/52	idoneo
115	Gargiulo Mauro	Napoli 12/05/45	idoneo
116	Gaviano Aristide	Cagliari 19/01/43	idoneo
117	Genovese Alberto	Napoli 26/06/57	idoneo
118	Giamperoli Andrea	Pesaro (Pu) 20/08/1953	idoneo
119	Gioi Tomasa Pina	Desulo 10/02/61	idoneo
120	Guanziroli Mario G.B.	Mendrisio 30/10/52	idoneo
121	Guerzoni Andrea	Camposanto 04/03/57	idoneo
122	Guidetti Patrizia	Mantova 04/03/51	idoneo
123	Gumirato Gino	Campo San Piero 14/02/65	idoneo
124	Harris David	Broadstairs 27/10/53	idoneo
125	Inzaina Agostino	Calangianus 09/08/43	idoneo

Allegato n. 3
Elenco degli idonei alla nomina di Direttore Generale delle Aziende Sanitarie della Regione Sardegna

N.	Nominativo	Luogo e data di nascita	
126	Lacu Bruno Giorgio	Iglesias 09/12/53	idoneo
127	Lai Enrico	Lanusei 26/11/59	idoneo
128	Lai Gianfranco	Roma 13/11/1950	idoneo
129	Lenzotti Giorgio	Tortoli 12/08/53	idoneo
130	Leo Pierluigi	Cagliari (Ca) 15/06/1947	idoneo
131	Leori Sisinnio Guido	Nule 26/09/47	idoneo
132	Lo Pinzino Giuseppe	Sperlinga 18/03/50	idoneo
133	Locci Maurizio	Cagliari 22/01/55	idoneo
134	Loche Franco	Oristano 26/06/42	idoneo
135	Loddo Piero	Muravera (Ca) 01/12/1945	idoneo
136	Loi Antonio Mario	Lotzorai 12/03/54	idoneo
137	Maccioccu Gesuino	Sassari 03/08/40	idoneo
138	Madeddu M. Cristina	Ferrara 05/08/58	idoneo
139	Maffei Salvatore	Alghero 14/11/44	idoneo
140	Magi Massimo	Ancona (An) 09/01/1956	idoneo
141	Mainiero Roberto	Olbia 03/05/71	idoneo
142	Malagnini Angelo	Napoli 21/02/45	idoneo
143	Manca Flavio	Aritzo 28/12/40	idoneo
144	Manca Pietro Attilio Giuseppe	Cuglieri 19/03/49	idoneo
145	Mancini Maria Cristina	Cagliari (Ca) 02/05/1954	idoneo
146	Marchesi Anna	Pozzomaggiore 25/07/52	idoneo
147	Maresca Mario	Sondalo 11/10/37	idoneo
148	Marongiu Edoardo	Bottidda 09/12/52	idoneo
149	Marracini Giorgio	Cagliari 23/01/56	idoneo
150	Marras Carlo	Cagliari 04/02/51	idoneo

Allegato n. 3

Elenco degli idonei alla nomina di Direttore Generale delle Aziende Sanitarie della Regione Sardegna

N.	Nominativo	Luogo e data di nascita	
151	Marras Salvatore	Meana Sardo 21/11/44	idoneo
152	Marrazzi Alberto	Cagliari 03/08/46	idoneo
153	Martelli Valentino	Laconi 09/05/43	idoneo
154	Mascia Mauro	Cagliari 11/05/45	idoneo
155	Massarelli Giovannino	Alghero 25/10/1943	idoneo
156	Massidda Enrico Salvatore	Morgongiori 27/06/57	idoneo
157	Massidda Francesco	Sassari 18/06/43	idoneo
158	Mastinu Francesco	Cagliari 21/06/50	idoneo
159	Mattu Giovannino	Ovodda 15/01/45	idoneo
160	Medda Maurizio	Cagliari 16/06/57	idoneo
161	Mele Francesca	Olivetta S.Michele 28/08/52	idoneo
162	Mele Giovanni Battista	Roma 18/05/47	idoneo
163	Meloni Erasmo Salvatore	Sassari (SS) - 16/09/1942	idoneo
164	Meloni Francesco	Carbonia 10/12/47	idoneo
165	Meloni Iginò	Villasimius 03/08/41	idoneo
166	Meloni Mariano	Charleroi 13/05/59	idoneo
167	Meloni Vito	Oschiri 20/06/56	idoneo
168	Mereu Giovanni	Mamoiada 05/02/40	idoneo
169	Mete Luigi	Nurri 17/07/50	idoneo
170	Minnai Gian Paolo	Cabras 23/11/51	idoneo
171	Monni Antonio	Nuoro 21/02/42	idoneo
172	Moretti Lorenzo Giuseppe P.	Sassari 30/08/47	idoneo
173	Mudu Donatella	Oristano 10/03/55	idoneo
174	Mulas Franco Mariano	Fonni 03/05/42	idoneo
175	Mulas Maria Grazia	Lanusei 06/07/67	idoneo

Allegato n. 3

Elenco degli idonei alla nomina di Direttore Generale delle Aziende Sanitarie della Regione Sardegna

N.	Nominativo	Luogo e data di nascita	
176	Mulas Mario	Cagliari 11/09/45	idoneo
177	Multinu Salvatore	Sedini 06/08/49	idoneo
178	Mura Antonio	Cagliari 17/01/55	idoneo
179	Mura Renato	Paulilatino (OR) 31.10.1945	idoneo
180	Murgia Salvatore Bruno	Seulo 15/03/48	idoneo
181	Muru Pietro Paolo	Cagliari 15/08/45	idoneo
182	Nardi Maria Gabriella	Cagliari 14/05/55	idoneo
183	Natale Domenico	Licciana Nardi 09/05/46	idoneo
184	Olla Giovanni	Quartu S.E. 27/05/39	idoneo
185	Onnis Antonio	San Gavino M. 25/10/52	idoneo
186	Onorato Gabriele	Sassari 30/09/41	idoneo
187	Orru' Nicolò	Busachi 20/07/57	idoneo
188	Orsini Arturo	Palermo 23/09/51	idoneo
189	Ortu Guglielmina	Guspini 23/03/57	idoneo
190	Ortu Savina	Bauladu 31/01/60	idoneo
191	Orunesu Giuseppa	Bitti (Nu) 26/04/1945	idoneo
192	Paderi Cristiana	Muravera (CA) 14/11/60	idoneo
193	Pala Antonio Mariano	Borore (NU) - 14/10/41	idoneo
194	Palmas Bruno	Perdasdefogu (Nu) 21/02/1956	idoneo
195	Panichi Giovanni	Lajatico 12/05/49	idoneo
196	Passeri Maria Luisa	Perugia 03/03/53	idoneo
197	Passetti Tiziana	Roma 16/01/61	idoneo
198	Patta Cristiana Rita Maria	Sassari (Ss) 14/10/1958	idoneo
199	Pautasso Carlo	Cagliari 08/02/38	idoneo
200	Pergola Alfredo	Quartu S.E. 30/04/52	idoneo

Allegato n. 3

Elenco degli idonei alla nomina di Direttore Generale delle Aziende Sanitarie della Regione Sardegna

N.	Nominativo	Luogo e data di nascita	
201	Perri Giuseppe	Falerna (CZ) 02/08/1953	idoneo
202	Petrucci Michelangelo	Rotello 10/01/41	idoneo
203	Pettinaro Giuseppe	Lanusei 26/08/48	idoneo
204	Pezzuoli Paolo	Cagliari (CA) - 06/03/1956	idoneo
205	Piccinnu Gaspare	Olbia 29/03/63	idoneo
206	Pieroni Giovanni	Ravenna 31/05/1957	idoneo
207	Pili Adamo	Osini 17/10/46	idoneo
208	Pili Sergio	Allai 25/09/55	idoneo
209	Pilia Bruno	Ilbono 12/06/56	idoneo
210	Pilleri Vittorio	Cagliari 22/11/46	idoneo
211	Pintor Giuseppe	Nuoro 14/07/1963	idoneo
212	Pintore Claudio	Ghilarza 10/11/54	idoneo
213	Pintus Graziella	Cagliari 01/02/56	idoneo
214	Piras Antonio	Cossoine 01/04/48	idoneo
215	Piras Sergio	Sanluri 18/01/48	idoneo
216	Pirisi Giovanni Carmelo	Nuoro (Nu) 27.05.1959	idoneo
217	Pischedda Giuseppe	Ulassai 22/04/56	idoneo
218	Piscini Trento	Fratta Todina (Perugia) 01/07/1943	idoneo
219	Pisotti Augusto	Palau (SS) - 30/05/1938	idoneo
220	Pisu Antonello	Cagliari 14/08/40	idoneo
221	Pittau Maria Fanni'	San Gavino M. 02/09/62	idoneo
222	Pitzalis Giorgio	Cagliari 10/08/58	idoneo
223	Planta Marcello	Cagliari 07/12/41	idoneo
224	Podda Antonio	Decimomannu 09/10/40	idoneo
225	Poddighe Michele Carlo	Castelsardo 13/08/44	idoneo

Allegato n. 3
Elenco degli idonei alla nomina di Direttore Generale delle Aziende Sanitarie della Regione Sardegna

N.	Nominativo	Luogo e data di nascita	
226	Porcheddu Gianni	Crespano del Grappa 21/09/49	idoneo
227	Porcu Giorgio	Carbonia 05/10/52	idoneo
228	Porcu Mario	Carbonia 30/03/49	idoneo
229	Porcu Mario	Galtelli 13/12/42	idoneo
230	Posadinu Mario Ambrogio	Nulvi 11/10/53	idoneo
231	Prevosto Carlo Achille Stefano	Nuoro 30/10/63	idoneo
232	Puddu Paolo	Milis 23/02/47	idoneo
233	Puddu Pietro	Sedilo (Or) 10/08/1954	idoneo
234	Puggioni Aldo	Orune 09/05/42	idoneo
235	Putzu Fabio	Posada 06/12/43	idoneo
236	Raimondi Mario	Cagliari 16/06/44	idoneo
237	Randisi Riccardo	Siracusa (Sr) 17/09/1964	idoneo
238	Rinaldi Riccardo	Ancona 14/09/51	idoneo
239	Robotti Ezio	Vercelli 09/01/43	idoneo
240	Rocchi Gianni	Vicovaro (Rm) 06/01/1951	idoneo
241	Rossi Angelo Giovanni	Milano 03/10/40	idoneo
242	Saba Rossana	Cagliari 26/04/54	idoneo
243	Sabato Fulvio	Taranto 13/02/54	idoneo
244	Salis Mario	Codoroipo 06/10/43	idoneo
245	Salis Sergio	Sant'Antioco 17/10/48	idoneo
246	Saltari Paolo	Bondeno 06/08/50	idoneo
247	Sanna Franco	Bonorva 28/01/55	idoneo
248	Sanna Giorgio	Cagliari (Ca) 18/09/1951	idoneo
249	Sanna Paolo Cosimo	Tempio P. 26/08/48	idoneo
250	Sanseverino Luigi	Acri 17/10/42	idoneo

Allegato n. 3
**Elenco degli idonei alla nomina di Direttore Generale delle Aziende Sanitarie della
 Regione Sardegna**

N.	Nominativo	Luogo e data di nascita	
251	Sarritzu Salvatore	Cagliari 25/09/50	idoneo
252	Satta Franco Giuseppe	Sassari 25/06/56	idoneo
253	Satta Gesuino	Luras 25/04/42	idoneo
254	Sau Giuseppe	Tempio P. 22/08/43	idoneo
255	Scano Antonio Michele	Sassari 07/07/46	idoneo
256	Scarpa Antonello	Cagliari 23/12/50	idoneo
257	Scarteddu Efisio	Nuoro 11/12/41	idoneo
258	Schiassi Aldo	Castel Campagnano 20/03/1955	idoneo
259	Schiavello Renato	Acquaro (CZ) 11.03.1955	idoneo
260	Schiavone Raimondo	Cagliari 08/07/66	idoneo
261	Secci Aldo	Triei 24/03/48	idoneo
262	Seddone Mario	Nuoro 11/11/39	idoneo
263	Selis Mario	Isili 30/12/43	idoneo
264	Serra Antonio	Ortacesus (Ca) 29/02/1940	idoneo
265	Serusi Angelo Maria	Gavoi 08/04/58	idoneo
266	Seta Lucio	Viterbo 24/01/41	idoneo
267	Setzu Maria	Samassi 27/08/47	idoneo
268	Sicurella Liborio Pietro	Adrano 20/02/38	idoneo
269	Sigurani Pier Vittorio	Bono 07/12/43	idoneo
270	Simola Bruno	Iglesias 17/05/46	idoneo
271	Simula Giuseppe	Pula 06/07/37	idoneo
272	Solina Gerolamo	Cagliari 12/01/51	idoneo

Allegato n. 3

Elenco degli idonei alla nomina di Direttore Generale delle Aziende Sanitarie della Regione Sardegna

N.	Nominativo	Luogo e data di nascita	
273	Sorrentino Giorgio	Cagliari 22/04/55	idoneo
274	Soru Antonio Maria	Nuoro (Nu) 30/03/1953	idoneo
275	Spada Delio Giovanni P.	Portotorres 08/04/50	idoneo
276	Steri Giorgio Carlo	Cagliari 17/06/53	idoneo
277	Stocchino Ugo	Arzana 03/01/54	idoneo
278	Strianese Eugenio	San Valentino Torio 07/02/38	idoneo
279	Sulcis Marco	Villacidro (VS) 04/09/1953	idoneo
280	Taccori Salvatore	Serrenti 10/05/54	idoneo
281	Tavani Salvatore	Napoli 19/10/46	idoneo
282	Tidore Giorgio	Terni 08/06/49	idoneo
283	Todde Sergio	Roma 19/12/41	idoneo
284	Tondo Leonardo	Vetralla 12/12/49	idoneo
285	Trapani Alessandro	La Maddalena 11/01/56	idoneo
286	Trincas Franco	Cagliari 17/04/47	idoneo
287	Uccella Annalisa	Iglesias 21/05/66	idoneo
288	Urru Aldo	Gavoi 26/05/63	idoneo
289	Usai Antonio	Ploaghe 24/05/47	idoneo
290	Usai Giancarlo	Ozieri 24/01/45	idoneo
291	Vacca Carlo Stefano	Iglesias 24/11/47	idoneo
292	Vacca Nazzareno	Sant'Antioco 15/04/53	idoneo
293	Valenti Bruno	Sassari 01/07/42	idoneo
294	Ventura Giuseppe	Carbonia 29/11/39	idoneo
295	Violante Antonino	Reggio Calabria 18/03/45	idoneo
296	Virdis Riccardo	Lanusei 24/04/41	idoneo
297	Vivinetto Angelo	Geraci (Pa) 27/06/1938	idoneo

Allegato n. 3

Elenco degli idonei alla nomina di Direttore Generale delle Aziende Sanitarie della Regione Sardegna

N.	Nominativo	Luogo e data di nascita	
298	Zanaroli Bruno	Pavullo nel Frignano 01/03/57	idoneo
299	Zoli Alberto	Forlì (Fo) 28/03/1955	idoneo
300	Zolo Bachisio	Bolotana 15/03/55	idoneo
301	Zonchello Costantino	Dualchi 31/03/20	idoneo
302	Zuccherelli Danilo	Livorno 20/10/49	idoneo

PRESIDENZA DELLA REGIONE
DIREZIONE GENERALE
SERVIZIO AFFARI GENERALI ED
ISTITUZIONALI

ESTRATTO DETERMINAZIONE DEL DIRETTORE DEL SERVIZIO 14 marzo 2007, n. 248

L.R. 23.12.2005 n. 23, art. 12. Registro regionale delle associazioni di promozione sociale. Iscrizione Associazione Movimento delle Associazioni di Volontariato Italiano Olbia - MO.D.A.V.I. Olbia, con sede in Olbia.

Il Direttore del Servizio affari generali ed istituzionali, con propria determinazione n. 464 del 14 maggio 2007, ha disposto l'iscrizione dell'Associazione Movimento delle Associazioni di Volontariato Italiano Olbia - MO.D.A.V.I. Olbia, con sede in Olbia, via Torino n. 17, nella prima sezione del Registro regionale delle associazioni di promozione sociale con il numero 3.

Manca

PRESIDENZA DELLA REGIONE
DIREZIONE GENERALE
SERVIZIO AFFARI GENERALI ED
ISTITUZIONALI

ESTRATTO DETERMINAZIONE DEL DIRETTORE DEL SERVIZIO 3 maggio 2007, n. 432

L.R. 13.9.1993 n. 39 - Registro Generale del Volontariato. Organizzazione di Volontariato "Centro Subac-

queo Maracalagonis" con sede in Maracalagonis. Cancellazione.

Il Direttore del Servizio Affari Generali ed Istituzionali della Presidenza della Regione, con propria determinazione n. 432 del 3 maggio 2007 ha disposto la cancellazione dell'Organizzazione di Volontariato "Centro Subacqueo Maracalagonis" con sede in Maracalagonis dal Registro Generale del Volontariato.

Manca

PRESIDENZA DELLA REGIONE
DIREZIONE GENERALE
SERVIZIO AFFARI GENERALI ED
ISTITUZIONALI

ESTRATTO DETERMINAZIONE DEL DIRETTORE DEL SERVIZIO 3 maggio 2007, n. 433

L.R. 13.9.1993 n. 39 - Iscrizione al Registro Generale del Volontariato. Organizzazione di Volontariato "Nucleo Protezione Civile Atzara" con sede in Atzara.

Il Direttore del Servizio degli Affari Generali ed Istituzionali della Presidenza della Regione, con propria determinazione n. 433 del 3 maggio 2007, ha disposto l'iscrizione della Organizzazione di Volontariato Nucleo Protezione Civile Atzara" con sede in Atzara al Registro Generale del Volontariato, al Settore Ambiente, Sezione Protezione Civile.

Manca

PRESIDENZA DELLA REGIONE
DIREZIONE GENERALE
SERVIZIO AFFARI GENERALI ED
ISTITUZIONALI

ESTRATTO DETERMINAZIONE DEL DIRETTORE DEL SERVIZIO 3 maggio 2007, n. 434

L.R. 13.9.1993 n. 39 - Iscrizione al Registro Generale del Volontariato. Organizzazione di Volontariato "Lio Onlus" con sede in Capoterra.

Il Direttore del Servizio degli Affari Generali ed Istituzionali della Presidenza della Regione, con propria determinazione n. 434 del 3 maggio 2007, ha disposto l'iscrizione della Organizzazione di Volontariato "Lio Onlus" con sede in Capoterra al Registro Generale del Volontariato, al Settore Sociale, Sezione Assistenza Sociale.

Manca

PRESIDENZA DELLA REGIONE
DIREZIONE GENERALE
SERVIZIO AFFARI GENERALI ED
ISTITUZIONALI

ESTRATTO DETERMINAZIONE DEL DIRETTORE DEL SERVIZIO 3 maggio 2007, n. 438

L.R. 13.9.1993 n. 39 - Iscrizione al Registro Generale del Volontariato. Associazione "Volontariato Stella Lasalliana Onlus" con sede in Monserrato.

Il Direttore del Servizio degli Affari Generali ed Istituzionali della Presidenza della Regione, con propria determinazione n. 438 del 3 maggio 2007 ha disposto l'iscrizione della Associazione "Volontariato Stella Lasalliana Onlus" con sede in Monserrato al Registro Generale del Volontariato, al Settore Sociale, Sezione Assistenza Sociale.

Manca

PRESIDENZA DELLA REGIONE
DIREZIONE GENERALE
SERVIZIO AFFARI GENERALI ED
ISTITUZIONALI

ESTRATTO DETERMINAZIONE DEL DIRETTORE DEL SERVIZIO 3 maggio 2007, n. 435

L.R. 13.9.1993 n. 39 - Iscrizione al Registro Generale del Volontariato. Organizzazione di Volontariato "Associazione Nazionale Tutela Animali ONLUS - A.N.T.A." con sede in Carbonia.

Il Direttore del Servizio degli Affari Generali ed Istituzionali della Presidenza della Regione, con propria determinazione n. 435 del 3 maggio 2007, ha disposto l'iscrizione della Organizzazione di Volontariato "Associazione Nazionale Tutela Animali ONLUS - A.N.T.A." con sede in Carbonia al Registro Generale del Volontariato, al Settore Ambiente, Sezione Tutela degli Animali da Affezione.

Manca

PRESIDENZA DELLA REGIONE
DIREZIONE GENERALE
SERVIZIO AFFARI GENERALI ED
ISTITUZIONALI

ESTRATTO DETERMINAZIONE DEL DIRETTORE DEL SERVIZIO 3 maggio 2007, n. 439

L.R. 13.9.1993 n. 39 - Iscrizione al Registro Generale del Volontariato. Organizzazione di Volontariato "Scioglilibro Onlus" con sede in Cagliari.

Il Direttore del Servizio degli Affari Generali ed Istituzionali della Presidenza della Regione, con propria determinazione n. 439 del 3 maggio 2007, ha disposto l'iscrizione della Organizzazione di Volontariato "Scioglilibro Onlus" con sede in Cagliari al Registro Generale del Volontariato, al Settore Culturale, Sezione Attività Culturali.

Manca

PRESIDENZA DELLA REGIONE
DIREZIONE GENERALE
SERVIZIO AFFARI GENERALI ED
ISTITUZIONALI

ESTRATTO DETERMINAZIONE DEL DIRETTORE DEL SERVIZIO 3 maggio 2007, n. 436

L.R. 13.9.1993 n. 39 - Iscrizione al Registro Generale del Volontariato. Associazione di Volontariato ACAT "Il Risveglio" con sede in Olbia.

Il Direttore del Servizio degli Affari Generali ed Istituzionali della Presidenza della Regione, con propria determinazione n. 436 del 3 maggio 2007 ha disposto l'iscrizione della Associazione di Volontariato ACAT "Il Risveglio" con sede in Olbia al Registro Generale del Volontariato, al Settore Sociale, Sezione Assistenza Sociale.

Manca

PRESIDENZA DELLA REGIONE
DIREZIONE GENERALE
SERVIZIO AFFARI GENERALI ED
ISTITUZIONALI

ESTRATTO DETERMINAZIONE DEL DIRETTORE DEL SERVIZIO 3 maggio 2007, n. 440

L.R. 13.9.1993 n. 39 - Iscrizione al Registro Generale del Volontariato. Gruppo Teatrale Su Parastaggiu con sede in Senorbì.

Il Direttore del Servizio degli Affari Generali ed Istituzionali della Presidenza della Regione, con propria determinazione n. 440 del 3 maggio 2007 ha disposto l'iscrizione del Gruppo Teatrale Su Parastaggiu con sede in Senorbì al Registro Generale del Volontariato, al Settore Culturale, Sezione Attività Culturali.

Manca

PRESIDENZA DELLA REGIONE
DIREZIONE GENERALE
SERVIZIO AFFARI GENERALI ED
ISTITUZIONALI

ESTRATTO DETERMINAZIONE DEL DIRETTORE DEL SERVIZIO 3 maggio 2007, n. 441

L.R. 13.9.1993 n. 39 - Iscrizione al Registro Generale del Volontariato. Associazione "Difendiamo il Creato" con sede in Guspini.

Il Direttore del Servizio degli Affari Generali ed Istituzionali della Presidenza della Regione, con propria determinazione n. 441 del 3 maggio 2007 ha disposto l'iscrizione della Associazione "Difendiamo il Creato" con sede in Guspini al Registro Generale del Volontariato, al Settore Ambiente Sezione Tutela, Risanamento e Valorizzazione Ambientale e al Settore Culturale Sezione Attività Culturali.

Manca

PRESIDENZA DELLA REGIONE
DIREZIONE GENERALE
SERVIZIO AFFARI GENERALI ED
ISTITUZIONALI

ESTRATTO DETERMINAZIONE DEL DIRETTORE DEL SERVIZIO 4 maggio 2007, n. 442

L.R. 13.9.1993 n. 39 - Iscrizione al Registro Generale del Volontariato. Organizzazione di Volontariato Associazione Nazionale Terza Età Attiva per la Solidarietà (Anteas Gallura) con sede in Tempio Pausania.

Il Direttore del Servizio degli Affari Generali ed Istituzionali della Presidenza della Regione, con propria determinazione n. 442 del 4 maggio 2007, ha disposto l'iscrizione della Organizzazione di Volontariato Associazione Nazionale Terza Età Attiva per la Solidarietà (Anteas Gallura) al Registro Generale del Volontariato, al Settore Sociale, Sezione Assistenza Sociale.

Manca

PRESIDENZA DELLA REGIONE
DIREZIONE GENERALE
SERVIZIO AFFARI GENERALI ED
ISTITUZIONALI

ESTRATTO DETERMINAZIONE DEL DIRETTORE DEL SERVIZIO 4 maggio 2007, n. 443

L.R. 13.9.1993 n. 39 - Iscrizione al Registro Generale del Volontariato. Organizzazione di Volontariato "Comitato Provinciale Auser di Carbonia-Iglesias" con sede in Carbonia.

Il Direttore del Servizio degli Affari Generali ed Istituzionali della Presidenza della Regione, con propria determinazione n. 443 del 4 maggio 2007, ha disposto l'iscrizione della Organizzazione di Volontariato "Comitato Provinciale Auser di Carbonia-Iglesias" con sede in Carbonia, al Registro Generale del Volontariato, al Settore Sociale, Sezione Assistenza Sociale.

sias" con sede in Carbonia, al Registro Generale del Volontariato, al Settore Sociale, Sezione Assistenza Sociale.

Manca

PRESIDENZA DELLA REGIONE
DIREZIONE GENERALE
SERVIZIO AFFARI GENERALI ED
ISTITUZIONALI

ESTRATTO DETERMINAZIONE DEL DIRETTORE DEL SERVIZIO 4 maggio 2007, n. 444

L.R. 13.9.1993 n. 39 - Iscrizione al Registro Generale del Volontariato. Organizzazione di Volontariato Coordinamento Regione Sardegna - ProciV ARCI (Associazione Nazionale Volontari per la Protezione Civile) con sede in Assemini.

Il Direttore del Servizio degli Affari Generali ed Istituzionali della Presidenza della Regione, con propria determinazione n. 444 del 4 maggio 2007, ha disposto l'iscrizione della Organizzazione di Volontariato Coordinamento Regione Sardegna - ProciV ARCI (Associazione Nazionale Volontari per la Protezione Civile) con sede in Assemini al Registro Generale del Volontariato, al Settore dei Coordinamenti Regionali.

Manca

PRESIDENZA DELLA REGIONE
DIREZIONE GENERALE
SERVIZIO AFFARI GENERALI ED
ISTITUZIONALI

ESTRATTO DETERMINAZIONE DEL DIRETTORE DEL SERVIZIO 4 maggio 2007, n. 445

L.R. 13.9.1993 n. 39 - Iscrizione al Registro Generale del Volontariato. Associazione Culturale "L'Arte & il Cinematografo" con sede in Villaspeciosa.

Il Direttore del Servizio degli Affari Generali ed Istituzionali della Presidenza della Regione, con propria determinazione n. 445 del 4 maggio 2007 ha disposto l'iscrizione della Associazione Culturale "L'Arte & il Cinematografo" con sede in Villaspeciosa al Registro Generale del Volontariato, al Settore Culturale, Sezione Attività Culturali.

Manca

PRESIDENZA DELLA REGIONE
DIREZIONE GENERALE
SERVIZIO AFFARI GENERALI ED
ISTITUZIONALI

ESTRATTO DETERMINAZIONE DEL DIRETTORE DEL SERVIZIO 4 maggio 2007, n. 446

L.R. 13.9.1993 n. 39 - Iscrizione al Registro Generale del Volontariato. Organizzazione di Volontariato "Amicizia Sardegna Palestina" con sede in Cagliari.

Il Direttore del Servizio degli Affari Generali ed Istituzionali della Presidenza della Regione, con propria determinazione n. 446 del 4 maggio 2007, ha disposto l'iscrizione della Organizzazione di Volontariato "Amicizia Sardegna Palestina" con sede in Cagliari al Registro Generale del Volontariato, al Settore Culturale, Sezione Attività Culturali.

Manca

PRESIDENZA DELLA REGIONE
DIREZIONE GENERALE
SERVIZIO AFFARI GENERALI ED
ISTITUZIONALI

ESTRATTO DETERMINAZIONE DEL DIRETTORE DEL SERVIZIO 4 maggio 2007, n. 447

L.R. 13.9.1993 n. 39 - Iscrizione al Registro Generale del Volontariato. Associazione "Unicagina" con sede in Cagliari.

Il Direttore del Servizio degli Affari Generali ed Istituzionali della Presidenza della Regione, con propria determinazione n. 447 del 4 maggio 2007 ha disposto l'iscrizione della Associazione "Unicagina" con sede in Cagliari al Registro Generale del Volontariato, al Settore Sociale, Sezione Assistenza Sociale.

Manca

PRESIDENZA DELLA REGIONE
DIREZIONE GENERALE
SERVIZIO AFFARI GENERALI ED
ISTITUZIONALI

ESTRATTO DETERMINAZIONE DEL DIRETTORE DEL SERVIZIO 4 maggio 2007, n. 448

L.R. 13.9.1993 n. 39 - Iscrizione al Registro Generale del Volontariato. Associazione Antiope con sede in La Maddalena.

Il Direttore del Servizio degli Affari Generali ed Istituzionali della Presidenza della Regione, con propria determinazione n. 448 del 4 maggio 2007 ha disposto l'iscrizione della Associazione Antiope con sede in La Maddalena al Registro Generale del Volontariato, al Settore Sociale, Sezione Assistenza Sociale e al Settore Culturale Sezione Attività Culturali.

Manca

PRESIDENZA DELLA REGIONE
DIREZIONE GENERALE
SERVIZIO AFFARI GENERALI ED
ISTITUZIONALI

ESTRATTO DETERMINAZIONE DEL DIRETTORE DEL SERVIZIO 4 maggio 2007, n. 449

L.R. 13.9.1993 n. 39 - Iscrizione al Registro Generale del Volontariato. Associazione A.L.M.A. (Allattamento Materno) con sede in Cagliari.

Il Direttore del Servizio degli Affari Generali ed Istituzionali della Presidenza della Regione, con propria determinazione n. 449 del 4 maggio 2007 ha disposto l'iscrizione della Associazione A.L.M.A. (Allattamento Materno) con sede in Cagliari al Registro Generale del Volontariato, al Settore Sociale, Sezione Assistenza Sociale.

Manca

PRESIDENZA DELLA REGIONE
DIREZIONE GENERALE
SERVIZIO AFFARI GENERALI ED
ISTITUZIONALI

ESTRATTO DETERMINAZIONE DEL DIRETTORE DEL SERVIZIO 4 maggio 2007, n. 450

L.R. 13.9.1993 n. 39 - Iscrizione al Registro Generale del Volontariato. Associazione GLG. (Gruppo Liturgico Giovanile) Pier Giorgio Frassati con sede in Ossi

Il Direttore del Servizio degli Affari Generali ed Istituzionali della Presidenza della Regione, con propria determinazione n. 450 del 4 maggio 2007 ha disposto l'iscrizione della Associazione GLG. (Gruppo Liturgico Giovanile) Pier Giorgio Frassati con sede in Ossi al Registro Generale del Volontariato, al Settore Sociale, Sezione Assistenza Sociale e al Settore Culturale Sezione Attività Culturali.

Manca

PRESIDENZA DELLA REGIONE
DIREZIONE GENERALE
SERVIZIO AFFARI GENERALI ED
ISTITUZIONALI

ESTRATTO DETERMINAZIONE DEL DIRETTORE DEL SERVIZIO 4 maggio 2007, n. 451

L.R. 13.9.1993 n. 39 - Iscrizione al Registro Generale del Volontariato. Associazione Auser Ula Portoscuso con sede in Portoscuso.

Il Direttore del Servizio degli Affari Generali ed Istituzionali della Presidenza della Regione, con propria determinazione n. 451 del 4 maggio 2007 ha disposto l'iscrizione della Associazione Auser Ula Portoscuso con sede in Portoscuso al Registro Generale del Volontariato, al Settore Sociale, Sezione Assistenza Sociale.

Manca

ASSESSORATO DEGLI AFFARI GENERALI,
PERSONALE E RIFORMA DELLA REGIONE
DIREZIONE GENERALE
DELL'ORGANIZZAZIONE E DEL PERSONALE
DETERMINAZIONE DEL DIRETTORE
GENERALE 4 aprile 2007, n. 8845/158/P

Concorso per titoli ed esami per l'assunzione a tempo indeterminato di n. 4 funzionari amministrativi con competenze in conservazione e gestione del patrimonio storico e culturale della Categoria D - Livello retributivo D1 - Area dei beni culturali e del patrimonio storico, artistico e archeologico - Nomina Commissione esaminatrice.

Il Direttore del Servizio

Vista la L.R. 13 novembre 1998 n. 31, in particolare l'art. 55, come modificato dall'art. 20 della L.R. 21 aprile 2005 n. 7;

Visto il decreto 20 Aprile 2006 n. 299/P (Concorso per titoli ed esami per l'assunzione a tempo indeterminato di n. 4 funzionari amministrativi con competenze in conservazione e gestione del patrimonio storico e culturale della Categoria D - Livello retributivo D1 - Area dei beni culturali e del patrimonio storico, artistico e archeologico);

Ritenuto necessario procedere alla nomina della Commissione esaminatrice del concorso in oggetto;

Determina

Art. 1

La Commissione esaminatrice del concorso per titoli ed esami per l'assunzione a tempo indeterminato di n. 4 funzionari amministrativi con competenze in conservazione e gestione del patrimonio storico e culturale della Categoria D -

Livello retributivo D1 - Area dei beni culturali e del patrimonio storico, artistico e archeologico è composta come segue:

Prof. Roberto Coroneo	Presidente	Docente di Storia dell'Arte - Università di Cagliari
Prof.ssa Barbara Fois	Commissario	Docente di Storia - Università di Cagliari
Prof.ssa Cecilia Tasca	Commissario	Docente di Archivistica - Università di Cagliari
Dott.ssa Roberta Rivano	Segretario	Funzionario dell'Amministrazione regionale

Art. 2

La presente determinazione è comunicata all'Assessore degli affari generali, personale e riforma della Regione.

Manca

ASSESSORATO DEGLI AFFARI GENERALI,
PERSONALE E RIFORMA DELLA REGIONE
DIREZIONE GENERALE
DELL'ORGANIZZAZIONE E DEL PERSONALE
DETERMINAZIONE DEL DIRETTORE
GENERALE 4 aprile 2007, n. 8846/159/P

Concorso per titoli ed esami per l'assunzione a tempo indeterminato di n. 6 funzionari amministrativi con competenze in marketing della Categoria D - Livello retributivo D1 - Area economico-finanziaria e dello sviluppo del territorio - Nomina Commissione esaminatrice.

Il Direttore del Servizio

Vista la L.R. 13 novembre 1998 n. 31, in particolare l'art. 55, come modificato dall'art. 20 della L.R. 21 aprile 2005 n. 7;

Visto il decreto 20 Aprile 2006 n. 300/P (Concorso per titoli ed esami per l'assunzione a tempo indeterminato di n. 6 funzionari amministrativi con competenze in marketing della Categoria D - Livello retributivo D1 - Area economico-finanziaria e dello sviluppo del territorio);

Ritenuto necessario procedere alla nomina della Commissione esaminatrice del concorso in oggetto;

Determina

Art. 1

La Commissione esaminatrice del concorso per titoli ed esami per l'assunzione a tempo indeterminato di n. 6 funzionari amministrativi con competenze in marketing della Categoria D - Livello retributivo D1 - Area economico-finanziaria e dello sviluppo del territorio è composta come segue:

Prof. Giuseppe Melis	Presidente	Docente di Marketing turistico - Università di Cagliari
Prof.ssa Carla Massidda	Commissario	Docente di Economia del turismo - Università di Cagliari
Dott.ssa Teresa Chironi	Commissario	Dirigente dell'ENEA
Dott. Paolo Scalas	Segretario	Funzionario dell'Amministrazione regionale

Art. 2

La presente determinazione è comunicata all'Assessore degli affari generali, personale e riforma della Regione.

Manca

ASSESSORATO DEGLI AFFARI GENERALI,
PERSONALE E RIFORMA DELLA REGIONE
DIREZIONE GENERALE
DELL'ORGANIZZAZIONE E DEL PERSONALE
DETERMINAZIONE DEL DIRETTORE
GENERALE 19 aprile 2007, n. 9952/184/P

Concorso per titoli ed esami per l'assunzione a tempo indeterminato di n. 1 funzionario amministrativo con competenze in lingua e cultura sarda della Categoria D - Livello retributivo D1 - Area dei beni culturali e del patrimonio storico, artistico e archeologico - Nomina Commissione esaminatrice.

Il Direttore del Servizio

Vista la L.R. 13 novembre 1998 no 31, in particolare l'art. 55, come modificato dall'art. 20 della L.R. 21 aprile 2005 n. 7;

Visto il decreto 20 Aprile 2006 n. 298/P (Concorso per titoli ed esami per l'assunzione a tempo indeterminato di n. 1 funzionario amministrativo con competenze in lingua e cultura sarda della Categoria D - Livello retributivo D1 - Area dei beni culturali e del patrimonio storico, artistico e archeologico);

Ritenuto necessario procedere alla nomina della Commissione esaminatrice del concorso in oggetto;

Determina

Art. 1

La Commissione esaminatrice del concorso per titoli ed esami per l'assunzione a tempo indeterminato di n. 1 funzionario amministrativo con competenze in lingua e cultura sarda della Categoria D - Livello retributivo D1 - Area dei beni culturali e del patrimonio storico, artistico e archeologico è composta come segue:

Prof.ssa Antonietta Dettori	Presidente	Docente di Dialettologia - Università di Cagliari
Prof. Paolo Pilonca	Commissario	Esperto in lingua e cultura sarda - Docente di Lettere
Dott.ssa Antonina Scanu	Commissario	Dirigente dell'Amministrazione regionale
Dott. Ettore Manca	Segretario	Funzionario dell'Amministrazione regionale

Art. 2

La presente determinazione è comunicata all'Assessore degli affari generali, personale e riforma della Regione.

Manca

ASSESSORATO DEGLI AFFARI GENERALI,
PERSONALE E RIFORMA DELLA REGIONE
DIREZIONE GENERALE
DELL'ORGANIZZAZIONE E DEL PERSONALE
DETERMINAZIONE DEL DIRETTORE
GENERALE 19 aprile 2007, n. 9954/185/P

Concorso per titoli ed esami per l'assunzione a tempo indeterminato di n. 2 funzionari tecnici con competenze in epidemiologia, biostatistica e statistica sanitaria della Categoria D - Livello retributivo D1 - Area economico-finanziaria e dello sviluppo del territorio - Nomina Commissione esaminatrice.

Il Direttore del Servizio

Vista la L.R. 13 novembre 1998 n. 31, in particolare l'art. 55, come modificato dall'art. 20 della L.R. 21 aprile 2005 n. 7;

Visto il decreto 26 Luglio 2006 n. 643/P (Concorso per titoli ed esami per l'assunzione a tempo indeterminato di n. 2 funzionari tecnici con competenze in epidemiologia, biostatistica e statistica sanitaria della Categoria D - Livello retributivo D1 - Area economico-finanziaria e dello sviluppo del territorio), come rettificato dal decreto 1 Settembre 2006 n. 728/P;

Ritenuto necessario procedere alla nomina della Commissione esaminatrice del concorso in oggetto;

Determina

Art. 1

La Commissione esaminatrice del concorso per titoli ed esami per l'assunzione a tempo indeterminato di n. 2 funzionari tecnici con competenze in epidemiologia, biostatistica e statistica sanitaria della Categoria D - Livello retributivo D1 - Area economico-finanziaria e dello sviluppo del territorio è composta come segue:

Prof.ssa M. Giuliana Solinas	Presidente	Docente di Epidemiologia e Biostatistica - Università di Sassari
Prof. Luigi Minerba	Commissario	Docente di Statistica medica - Università di Cagliari
Dott. Roberto Sequi	Commissario	Dirigente sanitario
Rag. Ercola Maccioni	Segretario	Funzionario dell'Amministrazione regionale

Art. 2

La presente determinazione è comunicata all'Assessore degli affari generali, personale e riforma della Regione.

Manca

ASSESSORATO DEGLI AFFARI GENERALI,
PERSONALE E RIFORMA DELLA REGIONE
DIREZIONE GENERALE
DELL'ORGANIZZAZIONE E DEL PERSONALE
DETERMINAZIONE DEL DIRETTORE GENERALE
26 aprile 2007, n. 10467/198/P

Concorso per titoli ed esami per l'assunzione a tempo indeterminato di n. 5 Funzionari amministrativi con competenze in mercato del lavoro e formazione professionale della Categoria D - Livello retributivo D1 - Area economico-finanziaria e dello sviluppo del territorio - Nomina Commissione esaminatrice.

Il Direttore del Servizio

Vista la L.R. 13 novembre 1998 n. 31, in particolare l'art. 55, come modificato dall'art. 20 della L.R. 21 aprile 2005 n. 7;

Visto il decreto 20 Aprile 2006 n. 301/P (Concorso per titoli ed esami per l'assunzione a tempo indeterminato di n. 5 Funzionari amministrativi con competenze in mercato del lavoro e formazione professionale della Categoria D - Livello retributivo D1 - Area economico-finanziaria e dello sviluppo del territorio);

Ritenuto necessario procedere alla nomina della Commissione esaminatrice del concorso in oggetto;

Determina

Art. 1

La Commissione esaminatrice del concorso per titoli ed esami per l'assunzione a tempo indeterminato di n. 5 Funzionari amministrativi con competenze in mercato del lavoro e formazione professionale della Categoria D - Livello retributivo D1 - Area economico-finanziaria e dello sviluppo del territorio è composta come segue:

Prof. Marco Zurru	Presidente	Docente di Sociologia Economica - Università di Cagliari
Prof. Giovanni Sulis	Commissario	Docente di Economia del Lavoro - Università di Cagliari
Dott.ssa Rosanna Incollu	Commissario	Responsabile Ufficio legale - Ispettorato provinciale del Lavoro di Cagliari

Dott. Massimiliano Pani

Segretario

Funzionario dell'Amministrazione regionale

Art. 2

La presente determinazione è comunicata all'Assessore degli affari generali, personale e riforma della Regione.

Manca

ASSESSORATO DEGLI AFFARI GENERALI,
PERSONALE E RIFORMA DELLA REGIONE
DIREZIONE GENERALE DEGLI AFFARI
GENERALI E RIFORMA DELLA REGIONE
SERVIZIO AFFARI GENERALI
ESTRATTO DETERMINAZIONE DEL DIRETTORE DEL SERVIZIO 14 maggio 2007, n. 145/3247

Legge Regionale 3 luglio 1998, n. 21 e successive modifiche e integrazioni - Costituzione di un albo di esperti ai quali conferire incarichi consulenziali per lo svolgimento delle attività peritali di cui all'articolo 2, comma 6 - Approvazione Avviso Pubblico.

Il Direttore del Servizio

(Omissis)

Determina

Art. 1

Per le ragioni indicate in premessa, è indetta una procedura pubblica di selezione finalizzata alla costituzione di un albo di esperti ai quali conferire incarichi consulenziali per lo svolgimento delle attività peritali di cui all'art. 2, comma 6, della Legge Regionale 3 luglio 1998, n. 21.

Art. 2

E' approvato l'allegato Avviso Pubblico, contenente i criteri e le modalità di costituzione del predetto albo.

Art. 3

E' disposta la pubblicazione dell'Avviso Pubblico e, per estratto, della presente determinazione, sul B.U.R.A.S. e sul sito internet della Regione, nonché la pubblicazione, per estratto, dell'Avviso, sui quotidiani regionali.

Art. 4

E' nominato responsabile del procedimento il dott. Antonello Murgia, responsabile del settore consulenza legale - contratti - contenzioso.

Omissis

Murgia

L'Assessorato degli Affari Generali, Personale e Riforma della Regione

Direzione Generale degli Affari Generali e Riforma della Regione

Servizio Affari Generali

nell'ambito dell'attuazione della Legge Regionale 3 luglio 1998, n. 21 ("Provvidenze a favore delle vittime di attentati e dei superstiti di dipendenti regionali deceduti per causa di servizio", d'ora in poi "Legge Regionale"), modificata ed integrata dall'art. 18, commi 18 e 19, della Legge Regionale 11 maggio 2004, n. 6, e dall'art. 41, comma 11, della Legge Regionale 21 aprile 2005, n. 7, indice un

AVVISO PUBBLICO

per la costituzione di un albo di esperti ai quali conferire incarichi consulenziali per lo svolgimento delle attività peritali di cui all'art. 2, comma 6, della Legge Regionale.

Articolo 1

Oggetto degli incarichi

1. L'attività oggetto degli incarichi riguarda l'accertamento e la quantificazione dei danni subiti dalla vittima dell'evento per il quale si richiede l'indennizzo.
2. L'attività di cui al comma 1 comprende: descrizione della dinamica dell'evento; accertamento della natura dolosa, colposa o accidentale dello stesso; stima dei danni direttamente derivanti dall'evento, con esclusione del c.d. lucro cessante.
3. Per l'espletamento dell'attività di cui al presente articolo, i consulenti incaricati potranno avvalersi di tutte le facoltà che competerebbero all'Amministrazione Regionale, ivi compresa la richiesta di informazioni all'autorità giudiziaria o di polizia, senza bisogno di specifica autorizzazione da parte dell'Amministrazione stessa.

Articolo 2

Requisiti di ammissione

1. I soggetti che intendono richiedere l'inserimento nell'albo di cui all'articolo precedente, dovranno essere in possesso dei seguenti requisiti generali:
 - a) cittadinanza italiana o cittadinanza di uno dei paesi membri dell'Unione Europea;
 - b) godimento dei diritti civili e politici;
 - c) non aver riportato condanne penali, né avere procedimenti penali in corso.
2. Inoltre, è richiesto il possesso dei seguenti requisiti specifici:

- a) iscrizione ad albo, ordine o collegio professionale relativo a categorie di soggetti abilitati, in base alla normativa vigente, all'attività di accertamento e valutazione di danni a cose, animali e/o persone (a titolo meramente esemplificativo: periti assicurativi, ingegneri, medici, geometri, agronomi e dottori forestali, etc.);
 - b) comprovata esperienza professionale in materia di accertamento e valutazione dei danni a cose, animali e/o persone.
3. Tutti i requisiti sopra menzionati devono essere posseduti dal richiedente alla data della domanda.

Articolo 3

Modalità di presentazione delle domande

1. Le domande di inserimento nell'albo dovranno essere redatte in carta semplice secondo il facsimile allegato al presente avviso e dovranno essere spedite con raccomandata A/R, oppure consegnate a mano, in busta chiusa, al seguente indirizzo: "REGIONE AUTONOMA DELLA SARDEGNA – ASSESSORATO AFFARI GENERALI, PERSONALE E RIFORMA DELLA REGIONE – DIREZIONE GENERALE AFFARI GENERALI E RIFORMA DELLA REGIONE – SERVIZIO AFFARI GENERALI - VIA XXIX NOVEMBRE N. 23 – 09123 - CAGLIARI", con la seguente dicitura riportata sul frontespizio della busta: "AVVISO PUBBLICO ALBO L.R. 21/98".
2. Nella domanda dovrà essere indicato il domicilio professionale, nonché l'ambito territoriale nel quale l'attività che dà titolo per l'inserimento è esercitata.
3. Alla domanda dovranno essere allegati:
 - a) fotocopia di un documento d'identità in corso di validità;
 - b) dettagliato curriculum vitae e professionale, datato e firmato, nel quale dovranno essere indicate con precisione le esperienze professionali maturate in tema di accertamento e valutazione dei danni a cose, animali e/o persone.

Articolo 4

Criteri per il conferimento degli incarichi

1. Gli incarichi potranno essere conferiti dall'Amministrazione a seguito del ricevimento di istanza di indennizzo ai sensi della Legge Regionale.
2. La scelta dei soggetti cui affidare gli incarichi sarà effettuata sulla base di una valutazione relativa alla tipologia del sinistro e alla localizzazione sul territorio regionale, in relazione ai requisiti e alle competenze dichiarate dagli ammessi all'albo.
3. Qualora più soggetti appaiano ugualmente idonei per il conferimento dell'incarico, sulla base dei criteri sopra esposti, l'Amministrazione procederà, laddove possibile, con criteri di rotazione.
4. L'incarico sarà affidato con lettera inviata al domicilio indicato nella domanda di inserimento e si intenderà accettato, salvo rifiuto espresso da comunicare per iscritto all'Amministrazione entro 48 ore dal ricevimento della predetta lettera.

Articolo 5

Modalità di svolgimento dell'incarico

1. La lettera d'incarico dell'Amministrazione sarà corredata dalla documentazione inviata dal soggetto richiedente l'indennizzo (d'ora in poi "richiedente"). Nella stessa lettera saranno meglio specificate le attività richieste al professionista, nonché indicate le eventuali prestazioni accessorie ed ulteriori, oltre a quelle descritte nel presente Avviso, ritenute necessarie per il corretto svolgimento dell'incarico.
2. Il professionista incaricato sarà tenuto a effettuare un'ispezione presso il luogo del sinistro, previo avviso al richiedente, entro 8 giorni dal ricevimento della lettera di cui al comma 4 dell'articolo precedente. L'avvenuta effettuazione dell'ispezione dovrà essere prontamente comunicata all'Amministrazione.
3. Il professionista, al termine dell'incarico, dovrà presentare una relazione contenente:
 - a) dettagliato resoconto delle attività svolte;
 - b) illustrazione dei risultati dell'accertamento compiuto, con la quantificazione dei danni e l'indicazione dei criteri utilizzati.
4. La relazione dovrà essere presentata entro 30 giorni dal ricevimento della lettera d'incarico. Il professionista potrà richiedere all'Amministrazione una proroga di tale termine, motivandola adeguatamente in relazione all'attività richiesta, per un periodo non superiore a ulteriori 60 giorni.
5. La relazione sarà oggetto di valutazione da parte dell'Amministrazione che, qualora non la ritenga soddisfacente, potrà, dandone motivazione:
 - a) rifiutarla, richiedendone una nuova allo stesso professionista;
 - b) rifiutarla, revocando l'incarico e affidandolo ad altro professionista;
 - c) richiedere le opportune integrazioni.

Articolo 6

Corrispettivo e pagamento

1. Per la quantificazione del corrispettivo dovuto al professionista incaricato saranno applicati i criteri previsti dalla tabella allegata al D.M. 30 maggio 2002 ("Adeguamento dei compensi spettanti ai periti, consulenti tecnici, interpreti e traduttori per le operazioni eseguite su disposizione dell'autorità giudiziaria in materia civile e penale"), in relazione alla tipologia di attività svolta. Il corrispettivo così determinato s'intenderà comprensivo del rimborso spese e di ogni altro onere accessorio.
2. Il pagamento sarà effettuato dietro presentazione di regolare fattura.
3. Non si darà luogo a pagamento nei confronti del professionista al quale sia stato revocato l'incarico ai sensi dell'art. 5, comma 5, lettera b).

Articolo 7

Penali

1. In caso di inadempimento e/o ritardo, senza giustificato motivo, sul corrispettivo dovuto saranno applicate delle penali, calcolate come segue:

- a) 0,50% dell'importo complessivo per ogni giorno di ritardo nell'effettuazione dell'ispezione di cui all'art. 5, comma 2, fino ad un massimo di 20 giorni di ritardo, decorsi i quali l'incarico si intenderà revocato, con perdita del diritto al corrispettivo, salvo risarcimento all'Amministrazione degli eventuali danni;
- b) 1,00% dell'importo complessivo per ogni giorno di ritardo nella presentazione della relazione di cui all'art. 5, commi 3 e 4, accettata dall'Amministrazione, fino ad un massimo di 30 giorni di ritardo, decorsi i quali l'incarico si intenderà revocato, con perdita del diritto al corrispettivo, salvo risarcimento all'Amministrazione degli eventuali danni.

Articolo 8

Validità dell'albo e cancellazione

1. L'albo formato con la procedura di cui al presente Avviso rimarrà in vigore fino all'eventuale revoca espressa dello stesso da parte dell'Amministrazione.
2. Fino alla data di revoca, gli interessati potranno inviare le proprie domande di inserimento, nonché modificare e/o integrare le domande già presentate.
3. I professionisti inseriti nell'albo saranno tenuti a comunicare all'Amministrazione qualsiasi circostanza sopravvenuta che determini la perdita di uno o più dei requisiti previsti dall'art. 2.
4. I professionisti inseriti nell'albo potranno richiedere per iscritto la cancellazione in qualsiasi momento.
5. L'Amministrazione, dandone comunicazione motivata all'interessato, provvederà alla cancellazione d'ufficio dei professionisti dall'albo nelle seguenti ipotesi:
 - a) perdita di uno o più dei requisiti previsti dall'art. 2, comunicata o accertata d'ufficio;
 - b) rifiuto dell'incarico conferito dall'Amministrazione per tre volte consecutive;
 - c) grave e/o reiterato inadempimento nell'esecuzione degli incarichi.

Articolo 9

Disposizioni varie e finali

1. I dati e le informazioni di cui l'Amministrazione entrerà in possesso a seguito del presente Avviso saranno trattati nel rispetto della normativa sulla riservatezza dei dati personali. La domanda di inserimento nell'albo costituisce espressione di consenso tacito al trattamento dei dati personali.
2. Ogni richiesta di informazioni e chiarimenti potrà essere indirizzata a: "REGIONE AUTONOMA DELLA SARDEGNA – ASSESSORATO AFFARI GENERALI, PERSONALE E RIFORMA DELLA REGIONE – DIREZIONE GENERALE AFFARI GENERALI E RIFORMA DELLA REGIONE – SERVIZIO AFFARI GENERALI - VIA XXIX NOVEMBRE N. 23 – 09123 - CAGLIARI", e-mail affari.general@regione.sardegna.it, tel. 070/6066017, 070/6067194, 070/6067025, fax 070/6067800.
3. Responsabile del procedimento è il dott. Antonello Murgia.

Murgia

Regione Autonoma della Sardegna
Assessorato Affari Generali, Personale e
Riforma della Regione
Direzione Generale degli Affari Generali e
Riforma della Regione
Servizio Affari Generali
Via XXIX Novembre, 23
09123 CAGLIARI

Oggetto: Avviso pubblico per la costituzione di un albo di esperti ai quali conferire incarichi consulenziali per lo svolgimento delle attività peritali di cui all'art. 2, comma 6, della Legge Regionale 3 luglio 1998, n. 21.

(la domanda deve essere compilata in stampatello)

Il/La sottoscritto/a nato/a a.....
il residente in.....
indirizzo.....
Tel..... cell.....
e-Mail.....
Codice Fiscale/P. IVA¹

CHIEDE

di essere inserito nell'albo di esperti finalizzato al conferimento di incarichi consulenziali per lo svolgimento delle attività peritali descritte nell'Avviso Pubblico in oggetto.

A tal fine dichiara, consapevole delle sanzioni penali stabilite dalla legge per false attestazioni e mendaci dichiarazioni (art. 76 del D.P.R. 28 Dicembre 2000 n.445), sotto la sua personale responsabilità:

1. di essere cittadino italiano o di uno dei paesi membri dell'Unione Europea;
2. di godere dei diritti civili e politici;
3. di non avere procedimenti penali in corso o passati in giudicato;
4. di essere a conoscenza e di accettare tutte le condizioni previste nell'avviso pubblico;
5. di essere iscritto dalla data del all'albo, ordine o collegio dei/degli che, ai sensi della normativa vigente, abilita all'esercizio dell'attività di accertamento e valutazione dei danni a cose e/o persone;

¹ Nel caso in cui si possieda la partita IVA, indicare anche il codice fiscale

6. di esercitare la propria attività presso il seguente domicilio:
indirizzo².....

.....
CAP..... Comune..... tel.....

7. di esercitare la propria attività professionale nella/e seguente/i provincia/e della Sardegna: (*barrare una o più caselle*):

- Cagliari
- Carbonia-Iglesias
- Medio Campidano
- Nuoro
- Ogliastra
- Olbia-Tempio
- Oristano
- Sassari

Allega i seguenti documenti:

- dettagliato curriculum vitae e professionale, datato e firmato, nel quale dovranno essere indicate con precisione le esperienze professionali maturate in tema di accertamento e valutazione dei danni a cose e/o persone.
- fotocopia di un documento di identità.

Informativa sulla privacy

I dati sopra riportati sono prescritti dalle disposizioni vigenti ai fini del procedimento per il quale sono richiesti e verranno utilizzati esclusivamente a tale scopo.

Data

FIRMA

² Nel caso in cui l'attività professionale sia esercitata in forma societaria o associativa, oppure presso un'altra persona fisica, indicare sotto la voce, oltre all'indirizzo, anche la denominazione della società, ente o persona fisica

ASSESSORATO DELL'AGRICOLTURA E
RIFORMA AGRO-PASTORALE
SERVIZIO AFFARI LEGALI, CONTROLLO
ENTI ED USI CIVICI

ESTRATTO DETERMINAZIONE DEL DIRETTORE DEL SERVIZIO 23 febbraio 2005, n. 212

Comune di Ploaghe, accertamento terre civiche ai sensi dell'art. 5 della L.R. 14.03.1994, n. 12.

Il Direttore del Servizio
Omissis
Determina
Art. 1

I terreni del Comune di sotto elencati sono Terre Civiche e vengono aperti all'uso accertato agli abitanti residenti nel Comune di Ploaghe

Località	Foglio	Mappale	Superficie (mq)	Qualità	Note
Monte Ledda	2	15	145625	bosco misto	
Santaniolo	6	53	24336	pascolo	
Su Contu	7	61	2352	sughereto	
Su Contu	7	101	78980	sughereto	
Località	Foglio	Mappale	Superficie (mq)	Qualità	Note
Sennene	11	103	36168	pascolo	
Prato di Sopra	13	58	15801	pascolo	
Prato di Sopra	13	95	402	pascolo	
S Margherita	16	79	1186	incolto produttivo	
Piano Coloru	16	87	1580	incolto produttivo	
San Sebastiano	17	10	533	fabbricato rurale	
Sanna di scala chetta	18	15	2475	incolto produttivo	
San Matteo	19	998	29992	pascolo	
San Matteo	19	275	5000	pascolo	
San Matteo	19	591	105	pascolo	
San Matteo	19	592	236	pascolo	
San Matteo	19	593	10	pascolo	
San Matteo	19	597	234	pascolo	
San Matteo	19	601	480	pascolo	
San Matteo	19	621	22	pascolo	
Il Prato	20	20	2700	pascolo	
Pazza S Picho	20	B	709	cimitero	
Pazza S Picho	20	D	142	cimitero	
Casa Spano	21	701	178		
Piazza Convento	21	811	255	fabbricato urbano da accertare	
Su Pachu e Conventu	22	46	2555	incolto produttivo	
Laredu	22	120	8626	incolto produttivo	
Strada Serra Loriga	22	167	3500	incolto sterile	
Rocca sa Pacchia	22	224	20	incolto produttivo	
Rocca sa Pacchia	22	226	40062	incolto produttivo	

Località	Foglio	Mappale	Superficie (mq)	Qualità	Note
Rocca sa Pacchia	22	357	68	incolto produttivo	
Rocca sa Pacchia	22	412	54	incolto produttivo	
Rocca sa Pacchia	22	413	49	incolto produttivo	
Rocca sa Pacchia	22	414	55	incolto produttivo	
Rocca sa Pacchia	22	415	51	incolto produttivo	
Rocca sa Pacchia	22	416	55	incolto produttivo	
Rocca sa Pacchia	22	417	50	incolto produttivo	
Rocca sa Pacchia	22	418	54	incolto produttivo	
Rocca sa Pacchia	22	A	6147	Cimitero	
Su Poiu de su Chercu	23	14	1014	pascolo	
Riu di corte	25	3	763	pascolo	
Murineddu	25	83	34513	seminativo	
Murineddu	25	97	7596	seminativo	
Baiolis	25	122	883	incolto produttivo	
Sos Pianos	33	101	9845	pascolo	
Nuraglu su Lascu	38	22	8307	pascolo	
Lazzari	38	127	3225	pascolo	
Lazzari	38	134	6883	incolto produttivo	

Località	Foglio	Mappale	Superficie (mq)	Qualità	Note
Lazzari	38	389	1280	incolto produttivo	
Nuraglu su Lascu	38	143	1218	pascolo	

Art. 2

La presente determinazione verrà pubblicata nel B.U.R.A.S., e per trenta giorni nell'Albo Pretorio del Comune di Ploaghe.

Art. 3

La presente determinazione sarà trasmessa all'Assessore, per il tramite del Direttore Generale, ai sensi e per gli effetti dell'art. 21, comma 9 della L.R. 13 Novembre 1998, n. 31.

Usai

ASSESSORATO DELL'AGRICOLTURA E
RIFORMA AGRO-PASTORALE
SERVIZIO AFFARI LEGALI, CONTROLLO
ENTI ED USI CIVICI

ESTRATTO DETERMINAZIONE DEL DIRETTORE DEL SERVIZIO 23 febbraio 2005, n. 215

Comune di Mandas accertamento terre civiche ai sensi dell'art. 5 della L.R. 14.03.1994, n.12.

Il Direttore del Servizio

Omissis

Determina

Art. 1

I terreni del Comune di Mandas sotto elencati sono Terre Civiche e vengono aperti all'uso accertato agli abitanti residenti nel Comune di Mandas

Località	Foglio	Mappale	Superficie (mq)	Qualità	Note
Baccu Padenti	1	31	1035	seminativo	
Baccu Padenti	1	36	9325	seminativo	
Baccu Padenti	1	37	15495	seminativo	
Ardiddi	2	17	770	pascolo	

Art. 2

La presente determinazione verrà pubblicata nel B.U.R.A.S., e per trenta giorni nell'Albo Pretorio del Comune di Mandas.

Art. 3

La presente determinazione sarà trasmessa all'Assessore, per il tramite del Direttore Generale, ai sensi e per gli effetti dell'art. 21, comma 9 della L.R. 13 Novembre 1998, n. 31.

Usai

ASSESSORATO DELL'AGRICOLTURA E
RIFORMA AGRO-PASTORALE
SERVIZIO AFFARI LEGALI, CONTROLLO
ENTI ED USI CIVICI

ESTRATTO DETERMINAZIONE DEL DIRETTORE DEL SERVIZIO 23 febbraio 2005, n. 216

Comune di Mamoiada, accertamento terre civiche ai sensi dell'art. 5 della L.R. 14.03.1994, n. 12.

Il Direttore del Servizio

Omissis

Determina

Art. 1

I terreni del Comune di sotto elencati sono Terre Civiche e vengono aperti all'uso accertato agli abitanti residenti nel Comune di Mamoiada

Località	Foglio	Mappale	Superficie (mq)	Qualità	Note
Marcasuiete	12	A	3479	Cimitero	
Dadana	19	161	3307	Incolto produttivo	

Art. 2

La presente determinazione verrà pubblicata nel B.U.R.A.S., e per trenta giorni nell'Albo Pretorio del Comune di Mamoiada.

Art. 3

La presente determinazione sarà trasmessa all'Assessore, per il tramite del Direttore Generale, ai sensi e per gli effetti dell'art. 21, comma 9 della L.R. 13 Novembre 1998, n. 31.

Cagliari, li 23 febbraio 2005

Usai

ASSESSORATO DELL'AGRICOLTURA E
RIFORMA AGRO-PASTORALE
SERVIZIO AFFARI LEGALI, CONTROLLO
ENTI ED USI CIVICI

ESTRATTO DETERMINAZIONE DEL DIRETTORE DEL SERVIZIO 23 febbraio 2005, n. 220

Comune di Neoneli, accertamento terre civiche ai sensi dell'art. 5 della L.R. 14.03.1994, n. 12.

Il Direttore del Servizio

Omissis

Determina

Art. 1

I terreni del Comune di sotto elencati sono Terre Civiche e vengono aperti all'uso accertato agli abitanti residenti nel Comune di Neoneli

Località	Foglio	Mappale	Superficie (mq)	Qualità	Note
Su Vali	4	57	1700	Incolto produttivo	
Camboli	5	109	1230	Incolto produttivo	
Camboli	5	147	800	Incolto produttivo	
Monte Lepere	6	36	1090	Incolto produttivo	
Monte Lepere	6	43	6750	Incolto produttivo	

Località	Foglio	Mappale	Superficie (mq)	Qualità	Note
Terra de cavana	6	51	635	Incolto produttivo	
Monte Lepori	6	54	6090	Incolto produttivo	
Monte Lepori	6	A	4215	Cimitero	
Mattaudda	7	10	3025	Pascolo	
S'Arangeddu	10	1	79055	Pascolo cespugliato	
Pranu Santa Vittoria	10	2	685	Pascolo cespugliato	
Pranu Santa Vittoria	10	3	89580	Pascolo	
Pranu Santa Vittoria	10	4	2955	Bosco d'alto fusto	
Sa Codina	11	1	182325	Pascolo cespugliato	
Sa Codina	11	2	573950	Pascolo cespugliato	
Sa Codina	11	3	11960	Pascolo	
Sa Codina	11	4	102800	Pascolo cespugliato	
Riu Traia	11	51	non rilevata	Bosco d'alto fusto	
Riu Traia	11	52	non rilevata	Bosco d'alto fusto	
Riu Traia	11	53	non rilevata	Bosco d'alto fusto	
Riu Traia	11	54	non rilevata	Bosco d'alto fusto	
Riu Traia	11	55	non rilevata	Bosco d'alto fusto	
Riu Traia	11	56	non rilevata	Bosco d'alto fusto	

Località	Foglio	Mappale	Superficie (mq)	Qualità	Note
Riu Traia	11	57	non rilevata	Bosco d'alto fusto	
Riu Traia	11	58	non rilevata	Bosco d'alto fusto	
Mazzile	11	19	1794730	Pascolo cespugliato	
Su Saucu	11	21	3025	Pascolo cespugliato	
Riu Traia	11	23	190	Pascolo cespugliato	
S'Isteddu	11	32	non rilevata	Pascolo arborato	
S'Isteddu	11	33	non rilevata	Pascolo arborato	
S'Isteddu	11	34	non rilevata	Pascolo arborato	
S'Isteddu	11	35	non rilevata	Pascolo arborato	
S'Isteddu	11	36	non rilevata	Pascolo arborato	
S'Isteddu	11	37	non rilevata	Pascolo arborato	
S'Isteddu	11	38	non rilevata	Pascolo arborato	
S'Isteddu	11	39	non rilevata	Pascolo arborato	
S'Isteddu	11	40	non rilevata	Pascolo arborato	
S'Isteddu	11	41	non rilevata	Pascolo arborato	
S'Isteddu	11	42	non rilevata	Pascolo arborato	
Riu Traia	11	45	non rilevata	Pascolo arborato	
Riu Traia	11	46	non rilevata	Pascolo arborato	

Località	Foglio	Mappale	Superficie (mq)	Qualità	Note
Riu Traia	11	47	non rilevata	Pascolo arborato	C E
Riu Traia	11	48	non rilevata	Pascolo arborato	C E
Riu Traia	11	49	non rilevata	Pascolo arborato	C E
Riu Traia	11	50	non rilevata	Pascolo arborato	C E
Riu Traia	11	43	non rilevata	Bosco d'alto fusto	C F
Riu Traia	11	44	non rilevata	Bosco d'alto fusto	C E
Riu Traia	11	28	11695	Pascolo cespugliato	C F
Riu Traia	11	29	750	Pascolo cespugliato	C F
Sa Pentuma	12	1	15115	Pascolo cespugliato	C F
Sa Pentuma	12	2	10335	Pascolo cespugliato	C F
Sa Pentuma	12	3	5530	Bosco d'alto fusto	C F
Bena e Cannas	12	4	299755	Pascolo cespugliato	C F
Sa Pentuma	12	5	15970	Bosco d'alto fusto	C F
Sa Pentuma	12	6	15350	Bosco d'alto fusto	C F
Ziu Pauli	12	7	430435	Pascolo cespugliato	C E

Località	Foglio	Mappale	Superficie (mq)	Qualità	Note
Ziu Pauli	12	8	483615	Pascolo cespugliato	
Sa Crabarissa	12	9	107235	Pascolo cespugliato	
Sa Pentuma	12	10	677465	Pascolo cespugliato	
Assai	13	1	3602270	Pascolo cespugliato	
Funtana Lidoni	13	15	non rilevata	Pascolo arborato	
Funtana Lidoni	13	16	non rilevata	Pascolo arborato	
Funtana Lidoni	13	17	non rilevata	Pascolo arborato	
Funtana Lidoni	13	18	non rilevata	Pascolo arborato	
Funtana Lidoni	13	19	non rilevata	Pascolo arborato	
Funtana Lidoni	13	20	non rilevata	Pascolo arborato	
Funtana Lidoni	13	21	non rilevata	Pascolo arborato	
Funtana Lidoni	13	22	non rilevata	Pascolo arborato	
Funtana Lidoni	13	23	non rilevata	Pascolo arborato	
Funtana Lidoni	13	24	non rilevata	Pascolo arborato	
Funtana Lidoni	13	25	non rilevata	Pascolo arborato	
Funtana Lidoni	13	3	5565	Pascolo arborato	
Funtana Lidoni	13	7	non rilevata	Pascolo arborato	

Località	Foglio	Mappale	Superficie (mq)	Qualità	Note
Funtana Lidoni	13	8	non rilevata	Pascolo arborato	
Funtana Lidoni	13	9	non rilevata	Pascolo arborato	
Funtana Lidoni	13	10	non rilevata	Pascolo arborato	
Funtana Lidoni	13	11	non rilevata	Pascolo arborato	
Funtana Lidoni	13	5	2380	Pascolo arborato	
Funtana Lidoni	13	12	non rilevata	Pascolo arborato	
Funtana Lidoni	13	13	non rilevata	Pascolo arborato	
Funtana Lidoni	13	14	non rilevata	Pascolo arborato	
Funtana Lidoni	13	29	non rilevata	Pascolo arborato	
Monte Lepere	16	426	1510	Incolto produttivo	
Carragu	16	612	2140	Incolto produttivo	
S'Angelu	17	53	8425	Pascolo	
S'Angelu	17	55	2005	Pascolo cespugliato	
S'Angelu	17	69	8900	Pascolo	
S'Angelu	17	126	925	Seminativo	
S'Angelu	17	163	615	Seminativo	

Località	Foglio	Mappale	Superficie (mq)	Qualità	Note
Naizza	19	184	non rilevata	Incolto produttivo	
Naizza	19	207	370	Incolto produttivo	
Naizza	19	208	non rilevata	Incolto produttivo	
Naizza	19	56	475	Incolto produttivo	
Funtana melas	20	23	735	Pascolo	
Madau	22	14	785	Pascolo cespugliato	
S'Isteddu	22	94	non rilevata	Incolto sterile	
S'Isteddu	22	95	non rilevata	Incolto sterile	
S'Isteddu	22	96	non rilevata	Incolto sterile	
S'Isteddu	22	92	non rilevata	Pascolo arborato	
S'Isteddu	22	93	non rilevata	Pascolo arborato	
Fresaghes	28	9	410	Seminativo	
S'Iddostre biancu	28	13	47405	Bosco d'alto fusto	
Su Pittighe	28	14	172290	Bosco d'alto fusto	
Su Pittighe	28	24	1670	Pascolo	
S'Iddostre biancu	28	25	3270	Pascolo	
S'Iddostre biancu	28	26	198030	Pascolo arborato	

Località	Foglio	Mappale	Superficie (mq)	Qualità	Note
S'Iddostre biancu	28	27	15515	Pascolo	
Su Pittighe	28	28	26045	Pascolo	
Fresaghes	28	29	3215	Pascolo	
S'Iddostre biancu	28	32	27755	Pascolo	
S'Iddostre biancu	28	33	3490	Pascolo	
S'Iddostre biancu	28	34	4220	Pascolo	
S'Iddostre biancu	28	38	7220	Pascolo	
Su Accu de S'intrugiu	28	39	51139	Pascolo cespugliato	
Su Accu de S'intrugiu	28	40	5950	Pascolo	
Su Accu de S'intrugiu	28	41	27710	Pascolo	
Su Accu de S'intrugiu	28	42	62610	Bosco d'alto fusto	
Su Accu de S'intrugiu	28	43	1000	Pascolo	
Craccaniles	32	1	125710	Pascolo cespugliato	
Sa pedra arrubia	32	52	non rilevata	Pascolo arborato	
Sa pedra arrubia	32	53	non rilevata	Pascolo arborato	
Su Pittighe	32	3	1460	Pascolo	
Su Pittighe	32	4	6755	Pascolo	
Sa pedra arrubia	32	6	15025	Pascolo	
Su Pittighe	32	7	39670	Pascolo cespugliato	
Su Pittighe	32	11	1995	Pascolo cespugliato	

Località	Foglio	Mappale	Superficie (mq)	Qualità	Note
Sa Cheressia	32	12	112625	Pascolo cespugliato	
Costaniedda	32	13	11000	Bosco d'alto fusto	
Costaniedda	32	14	2090	Bosco d'alto fusto	
Su tittionosu	32	18	274490	Bosco d'alto fusto	
Su tittionosu	32	19	5310	Pascolo	
Su tittionosu	32	20	5130	Pascolo	
Su tittionosu	32	22	6790	Pascolo	
Su cannau	32	25	284590	Bosco d'alto fusto	
Su cannau	32	26	40375	Pascolo arborato	
Su cannau	32	27	8780	Pascolo arborato	
Sa Cheressia	32	29	1515	Pascolo cespugliato	
Sa Cheressia	32	31	670	Pascolo cespugliato	
Sa Cheressia	32	33	3630	Pascolo cespugliato	
Sa Cheressia	32	34	1387565	Bosco d'alto fusto	
Bruncu Abiois	32	35	483355	Bosco d'alto fusto	
Funtana Elidone	33	1	48055	Pascolo arborato	
Orunisai	33	4	73640	Pascolo arborato	
Nughedu S V	8	19	61370	Pascolo cespugliato	
Nughedu S V	8	33	86900	Pascolo	

Località	Foglio	Mappale	Superficie (mq)	Qualità	Note
Nughedu S V	8	34	104535	Pascolo	
Nughedu S V	8	35	247820	Pascolo	

Art. 2

La presente determinazione verrà pubblicata nel B.U.R.A.S., e per trenta giorni nell'Albo Pretorio del Comune di Neoneli.

Art. 3

La presente determinazione sarà trasmessa all'Assessore, per il tramite del Direttore Generale, ai sensi e per gli effetti dell'art. 21, comma 9 della L.R. 13 Novembre 1998, n. 31.

Cagliari, li 23 febbraio 2005

Usai

ASSESSORATO DELL'AGRICOLTURA E
RIFORMA AGRO-PASTORALE
SERVIZIO AFFARI LEGALI, CONTROLLO
ENTI ED USI CIVICI

ESTRATTO DETERMINAZIONE DEL DIRETTORE DEL SERVIZIO 23 febbraio 2005, n. 222

Comune di Nuraminis, accertamento terre civiche ai sensi dell'art. 5 della L.R. 14.03.1994, n. 12.

Il Direttore del Servizio

Omissis

Determina

Art. 1

I terreni del Comune di sotto elencati sono Terre Civiche e vengono aperti all'uso accertato agli abitanti residenti nel Comune di Nuraminis

Località	Foglio	Mappale	Superficie (mq)	Qualità	Note
Ortu Leoni	20	A	140	lavatoio	
Ortu Leoni	20	42 b	2190		
Ortu Leoni	20	714	1650	Incolto produttivo	
Ortu Leoni	20	715	540	Incolto produttivo	
S'isca	20	174	450		
Abitato	22	472	475		
Abitato	22	522	860		

Art. 2

La presente determinazione verrà pubblicata nel B.U.R.A.S., e per trenta giorni nell'Albo Pretorio del Comune di Nuraminis.

Art. 3

La presente determinazione sarà trasmessa all'Assessore, per il tramite del Direttore Generale, ai sensi e per gli effetti dell'art. 21, comma 9 della L.R. 13 Novembre 1998, n. 31.

Usai

ASSESSORATO DELL'AGRICOLTURA E
RIFORMA AGRO-PASTORALE
SERVIZIO AFFARI LEGALI, CONTROLLO
ENTI ED USI CIVICI

ESTRATTO DETERMINAZIONE DEL DIRETTORE DEL SERVIZIO 23 febbraio 2005, n. 224

Comune di Nuoro, accertamento terre civiche ai sensi dell'art. 5 della L.R. 14.03.1994, n. 12.

Il Direttore del Servizio

Omissis

Determina

Art. 1

I terreni del Comune di sotto elencati sono Terre Civiche e vengono aperti all'uso accertato agli abitanti residenti nel Comune di Nuoro

Località	Foglio	Mappale	Superficie (mq)	Qualità	Note
	24	23	4408		
	30	25 P	301899		
	30	34	3631		
	31	2	2286		
	31	3	28419		
	31	4	39560		
	31	8	6525		
	31	9	2912		
	32	A	8		
	39	604 P	138136		
	39	47	705		
	39	49	348		
	39	11a	431480		
	39	587a	23055		
	39	587c	1560		
	39	587e	13960		
	39	587f	1180		
	39	587h	16760		
	39	588	71879		
	39	734	1832		
	40	342	4832		

Località	Foglio	Mappale	Superficie (mq)	Qualità	Note
	30	26 P	103761		
	31	6 a P	12000		
	31	6 a	2600		
	30	25 P	319467		
	30	26 P	45934		
	31	6 a P	1112206		
	31	6c	125920		
	31	10	49		
	32	1 a	201861		
	32	2	491424		
	32	4	23546		
	32	6	234847		
	32	7	22		
	39	604 P	141595		
	39	2	38667		
	39	587h P	25000		
	39	16	2780		
	39	635	3040		
	40	1	6588		

Località	Foglio	Mappale	Superficie (mq)	Qualità	Note
	40	28	18851		
	40	29	4946		
	40	2	190840		
	31	5	917287		
	32	8	21600		
	39	1	498000		
	39	1b	112680		
	39	2c	41760		
	39	2b	200900		
	39	3 a	22346		
	39	48	2555		
	39	4 a	714		
	39	5 a	117798		
	39	5b	4180		
	39	6	14832		
	39	7	31740		
	39	7c	118464		
	39	7b	99100		
	39	76	30000		

Località	Foglio	Mappale	Superficie (mq)	Qualità	Note
	39	11c	204614		
	39	11b	200000		
	39	24b	18233		
	40	30	1494		
	40	31	8692		
	40	34b	23776		
	31	6b	41120		
	32	1b	9620		
	32	Strade	13710		
	39	587g	4800		
	39	1929	10101		
	39	1930	2427		
	39	11b	5440		
	39	587b	13200		
	39	587d	800		
	39	1855	12081		
	39	strade	32130		
	39	strade	5550		
	40	strade	150		

Località	Foglio	Mappale	Superficie (mq)	Qualità	Note
	40	strade	46480		

Art. 2

La presente determinazione verrà pubblicata nel B.U.R.A.S., e per trenta giorni nell'Albo Pretorio del Comune di Nuoro.

Art. 3

La presente determinazione sarà trasmessa all'Assessore, per il tramite del Direttore Generale, ai sensi e per gli effetti dell'art. 21, comma 9 della L.R. 13 Novembre 1998, n. 31.

Usai

ASSESSORATO DELL'AGRICOLTURA E
RIFORMA AGRO-PASTORALE
SERVIZIO AFFARI LEGALI, CONTROLLO
ENTI ED USI CIVICI

ESTRATTO DETERMINAZIONE DEL DIRETTORE DEL SERVIZIO 23 febbraio 2005, n. 225

Comune di Nulvi, accertamento terre civiche ai sensi dell'art. 5 della L.R. 14.03.1994, n. 12.

Il Direttore del Servizio

Omissis

Determina

Art. 1

I terreni del Comune di Nulvi sotto elencati sono Terre Civiche e vengono aperti all'uso accertato agli abitanti residenti nel Comune di Nulvi

Località	Foglio	Mappale	Superficie (mq)	Qualità	Note
Sos Paris	10	35	91990	Incolto produttivo	
Sos Paris	10	44	27350	Incolto produttivo	
Mastru Simone	10	45	8150	Incolto produttivo	

Località	Foglio	Mappale	Superficie (mq)	Qualità	Note
Mastru Simone	10	46	42340	Incolto produttivo	
Poju Nieddu	11	64	2460	Incolto sterile	
Poju Nieddu	11	93	2045	Pascolo	
Poju Nieddu	11	98	40194	Pascolo	
Giuncalzos	12	32	3929	Pascolo	
Giuncalzos	12	38	48263	Pascolo	
Piano Pedrosu	14	62	6440	Incolto produttivo	
Piano Pedrosu	14	87	7940	Pascolo	
Padru De Giobos	15	22	348475	Pascolo	
Padru De Giobos	15	23	347635	Pascolo	
Pala De Pontinas	15	150	51856	Pascolo	
Pala De Pontinas	15	151	162356	Seminativo	
Pala De Pontinas	15	152	84520	Seminativo	
San Nicolò	16	111	31	fabbricato Rurale	
San Nicolò	16	112	783	Vigneto	
San Nicolò	16	167	748	Seminativo	
San Nicolò	16	169	800	Seminativo	
San Nicolò	16	359	225	Seminativo	
San Nicolò	16	361	215	Seminativo	
San Nicolò	16	363	230	Seminativo	
San Nicolò	16	364	7	Vigneto	
San Nicolò	16	365	191	Seminativo	
San Nicolò	16	397	281	Seminativo	
San Nicolò	16	398	44	Vigneto	
San Nicolò	16	399	1259	Vigneto	
San Nicolò	16	435	435	Seminativo	

Località	Foglio	Mappale	Superficie (mq)	Qualità	Note
San Nicolò	18	766	303	Seminativo	
San Nicolò	18	767	1140	Seminativo	
San Nicolò	18	768	144	Seminativo	
Poju Nieddu	17	4	2944	Pascolo	K
Poju Nieddu	17	5	15919	Pascolo	K
Poju Nieddu	17	A	6744	Cimitero	K
San Nicolò	18	1	7802	Seminativo	K
San Nicolò	19	3	1614	Incolto produttivo	K
San Nicolò	19	115	13255	Seminativo	
Ena Manna	20	1	109940	Pascolo	K
Str. Vic. di didu in culu	21	55	1115	Incolto sterile	K
Str. Vic. di donna Giara	21	10	16024	Pascolo	
S. Giovanni	22	20	1265	Incolto sterile	
S. Giovanni	22	49	421	Seminativo	
S. Giovanni	22	58	9454	Pascolo	K
S. Giovanni	22	79	612	Seminativo	
S. Giovanni	22	99	426	Seminativo	
S. Giovanni	22	100	210	Seminativo	
S. Giovanni	22	102	617	Seminativo	
S. Giovanni	22	103	495	Seminativo	
S. Giovanni	22	110	549	Seminativo	
S. Giovanni	22	112	488	Seminativo	K
S. Giovanni	22	116	45	Seminativo	
S. Giovanni	22	120	100	Seminativo	
S. Giovanni	22	150	140	Seminativo	

Località	Foglio	Mappale	Superficie (mq)	Qualità	Note
S. Giovanni	22	151	140	Seminativo	
S. Giovanni	22	152	83	Seminativo	
S. Giovanni	22	153	56	Seminativo	
S. Giovanni	22	165	369	Seminativo	
S. Giovanni	22	166	145	Seminativo	
S. Giovanni	22	167	22	Seminativo	
S. Giovanni	22	169	39	Seminativo	
S. Giovanni	22	170	38	Seminativo	
S. Giovanni	22	171	67	Seminativo	
S. Giovanni	22	172	100	Seminativo	
S. Giovanni	22	173	300	Seminativo	
S. Giovanni	22	174	275	Seminativo	
S. Giovanni	22	175	132	Seminativo	
S. Giovanni	22	190	522	Incolto sterile	
Preideru Andria	23	49	3183	Seminativo	
Preideru Andria	23	118	1044	Seminativo	
Preideru Andria	23	121	296	Seminativo	
Preideru Andria	23	122	411	Seminativo	
Preideru Andria	23	123	400	Seminativo	
Preideru Andria	23	124	426	Seminativo	
Preideru Andria	23	125	367	Seminativo	
Preideru Andria	23	126	394	Seminativo	
Preideru Andria	23	137	2525	Seminativo	
Preideru Andria	23	138	3626	Seminativo	(
Preideru Andria	23	148	1448	Incolto produttivo	(
Preideru Andria	23	150	1578	Seminativo	(
Preideru Andria	23	153	4381	Seminativo	

Località	Foglio	Mappale	Superficie (mq)	Qualità	Note
Preideru Andria	23	185	377	Seminativo	F
Preideru Andria	23	189	763	Seminativo	
Preideru Andria	23	201	45	Seminativo	
Preideru Andria	23	213	66	Fabb. Urb. D'Accertare	
Preideru Andria	23	219	198	Fabb. Urb. D'Accertare	
Preideru Andria	23	220	120	Seminativo	
Preideru Andria	23	221	120	Fabb. Urb. D'Accertare	
Preideru Andria	23	222	120	Seminativo	
Preideru Andria	23	223	120	Seminativo	
Preideru Andria	23	269	379	Seminativo	
Preideru Andria	23	287	2440	Seminativo	
Preideru Andria	23	291	216	Seminativo	
S. Giovanni	24	134	300	Incolto sterile	

Art. 2

La presente determinazione verrà pubblicata nel B.U.R.A.S., e per trenta giorni nell'Albo Pretorio del Comune di Nulvi.

Art. 3

La presente determinazione sarà trasmessa all'Assessore, per il tramite del Direttore Generale, ai sensi e per gli effetti dell'art. 21, comma 9 della L.R. 13 Novembre 1998, n. 31.

Usai

ASSESSORATO DELL'AGRICOLTURA E
RIFORMA AGRO-PASTORALE
SERVIZIO AFFARI LEGALI, CONTROLLO
ENTI ED USI CIVICI

ESTRATTO DETERMINAZIONE DEL
DIRETTORE DEL SERVIZIO 23 febbraio 2005,
n. 232

Comune di Gavoi, accertamento terre civiche ai sensi dell'art. 5 della L.R. 14.03.1994, n. 12.

Il Direttore del Servizio

Omissis

Determina

Art. 1

I terreni del Comune di sotto elencati sono Terre Civiche e vengono aperti all'uso accertato agli abitanti residenti nel Comune di Gavoi

Località	Foglio	Mappale	Superficie (mq)	Qualità	Note
centro abitato	8	74	306	Incolto produttivo	
centro abitato	8	760	1035	Incolto produttivo	
centro abitato	8	825	948	Incolto produttivo	

Località	Foglio	Mappale	Superficie (mq)	Qualità	Note
centro abitato	8	826	51	Incolto produttivo	
centro abitato	8	80	90	Incolto produttivo	
centro abitato	8	90	304	Incolto produttivo	
Reg. Callai e sa Tanca Nova	8	136	884	Incolto produttivo	
Reg. S'Istiarvu	9	37	222	Incolto produttivo	
Reg. S'Istiarvu	9	38	108	Incolto produttivo	
Reg. S'Istiarvu	9	39	20	Incolto produttivo	
Reg. Sa Serra	11	14	1249	Pascolo	
Reg. Sa Serra	11	1522	4.500 mc	Pascolo	
Vico Santa Croce	11	325	157	Incolto produttivo	
Vico Santa Croce	11	E a	568	Cimitero	
Vico Santa Croce	11	1102	3 vani	Cimitero	
P.za del Carmine	11	H	6	Fonte Pubblica	
centro abitato	11	I	10	Fonte Pubblica	
Reg. Santa Maria	23	58	3740	Pascolo	
Lago di Gusana	23	A	1501	Pascolo	
Reg. Eligai	29	26	1846	Pascolo	
Reg. Eligai	29	58	1501	Incolto produttivo	

Art. 2

La presente determinazione verrà pubblicata nel B.U.R.A.S., e per trenta giorni nell'Albo Pretorio del Comune di Gavoi.

Art. 3

La presente determinazione sarà trasmessa all'Assessore, per il tramite del Direttore Generale, ai sensi e per gli effetti dell'art. 21, comma 9 della L.R. 13 Novembre 1998, n. 31.

Usai

ASSESSORATO DELL'AGRICOLTURA E
RIFORMA AGRO-PASTORALE
SERVIZIO AFFARI LEGALI, CONTROLLO
ENTI ED USI CIVICI

ESTRATTO DETERMINAZIONE DEL DIRETTORE DEL SERVIZIO 24 febbraio 2005, n. 234

Comune di Lotzorai, accertamento terre civiche ai sensi dell'art. 5 della L.R. 14.03.1994, n. 12.

Il Direttore del Servizio

Omissis

Determina

Art. 1

I terreni del Comune di sotto elencati sono Terre Civiche e vengono aperti all'uso accertato agli abitanti residenti nel Comune di Lotzorai

Località	Foglio	Mappale	Superficie (mq)	Qualità	Note
Pranu Suergiu	1	1	737200	Pascolo Cespugliato	
Pranu Suergiu	1	26	1235	Pascolo Cespugliato	
Pranu Suergiu	1	27	495	Pascolo Cespugliato	

Località	Foglio	Mappale	Superficie (mq)	Qualità	Note
Pranu Suergiu	1	28	950	Pascolo Cespugliato	
Bruncu Cabriola	1	2	539185	Pascolo Cespugliato	
Bruncu Cabriola	1	25	49	Pascolo Cespugliato	
Bruncu Cabriola	1	29	1940	Pascolo Cespugliato	
Bruncu Cabriola	1	30	41250	Pascolo Cespugliato	
Bruncu Cabriola	1	31	1690	Pascolo Cespugliato	
Bruncu Cabriola	1	32	1545	Pascolo Cespugliato	
Bruncu Cabriola	1	33	222000	Pascolo Cespugliato	
Bruncu Cabriola	1	36	33836	Pascolo Cespugliato	
Bruncu Cabriola	1	3	6055	Pascolo Cespugliato	
Bruncu Cabriola	1	4	407575	Pascolo Cespugliato	
Bruncu Cabriola	1	34	60	Pascolo Cespugliato	
Bruncu Cabriola	1	35	370	Pascolo Cespugliato	
Bruncu Cabriola	1	5	2975	Seminativo	
Bruncu Cabriola	1	14	25025	Pascolo Cespugliato	
Bruncu Cabriola	1	15	790	Pascolo Cespugliato	
Bruncu Cabriola	1	21	165555	Pascolo Cespugliato	
Bruncu Cabriola	1	22	830	Pascolo Cespugliato	
Bruncu Cabriola	1	23	5170	Pascolo Cespugliato	
Bruncu Cabriola	1	24	8210	Pascolo Cespugliato	
Tancau	4	8	115300	Pascolo Cespugliato	
Tancau	4	181	55	Seminativo	

Località	Foglio	Mappale	Superficie (mq)	Qualità	Note
Tancau	4	182	200	Pascolo Cespugliato	
Tancau	4	31	1000	Pascolo Cespugliato	
Tancau	4	32	1280	Pascolo Cespugliato	
Tancau	4	29	280	Pascolo Cespugliato	
Tancau	4	30	370	Pascolo Cespugliato	
Tancau	4	34	400	Pascolo Cespugliato	
Tancau	4	35	400	Pascolo Cespugliato	
Tancau	4	36	400	Pascolo Cespugliato	
Tancau	4	37	400	Pascolo Cespugliato	
Tancau	4	38	400	Pascolo Cespugliato	
Tancau	4	39	400	Pascolo Cespugliato	
Tancau	4	40	330	Pascolo Cespugliato	
Tancau	4	41	400	Incolto produttivo	
Tancau	4	42	400	Pascolo Cespugliato	
Tancau	4	43	400	Pascolo Cespugliato	
Tancau	4	44	400	Pascolo Cespugliato	
Tancau	4	45	400	Pascolo Cespugliato	
Tancau	4	46	400	Pascolo Cespugliato	
Tancau	4	47	400	Pascolo Cespugliato	
Tancau	4	48	487	Pascolo Cespugliato	
Tancau	4	49	387	Pascolo Cespugliato	
Tancau	4	50	380	Pascolo	

Località	Foglio	Mappale	Superficie (mq)	Qualità	Note
				Cespugliato	
Tancau	4	51	380	Pascolo Cespugliato	
Tancau	4	52	380	Pascolo Cespugliato	
Tancau	4	53	380	Pascolo Cespugliato	
Tancau	4	54	300	Pascolo Cespugliato	
Tancau	4	55	380	Pascolo Cespugliato	
Tancau	4	56	380	Pascolo Cespugliato	
Tancau	4	57	323	Pascolo Cespugliato	
Tancau	4	58	332	Pascolo Cespugliato	
Tancau	4	59	363	Pascolo Cespugliato	
Tancau	4	60	380	Pascolo Cespugliato	
Tancau	4	61	380	Pascolo Cespugliato	
Tancau	4	62	380	Pascolo Cespugliato	
Tancau	4	63	380	Pascolo Cespugliato	
Tancau	4	64	380	Pascolo Cespugliato	
Tancau	4	65	380	Pascolo Cespugliato	
Tancau	4	66	560	Pascolo Cespugliato	
Tancau	4	67	387	Pascolo Cespugliato	
Tancau	4	68	400	Pascolo Cespugliato	
Tancau	4	69	360	Pascolo Cespugliato	
Tancau	4	70	408	Pascolo Cespugliato	
Tancau	4	71	412	Pascolo Cespugliato	

Località	Foglio	Mappale	Superficie (mq)	Qualità	Note
Tancau	4	72	412	Pascolo Cespugliato	
Tancau	4	73	369	Pascolo Cespugliato	
Tancau	4	74	400	Pascolo Cespugliato	
Tancau	4	75	360	Pascolo Cespugliato	
Tancau	4	76	408	Pascolo Cespugliato	
Tancau	4	77	412	Pascolo Cespugliato	
Tancau	4	78	412	Pascolo Cespugliato	
Tancau	4	79	80	Pascolo Cespugliato	
Tancau	4	80	400	Pascolo Cespugliato	
Tancau	4	87	400	Pascolo Cespugliato	
Tancau	4	88	400	Pascolo Cespugliato	
Tancau	4	89	400	Pascolo Cespugliato	
Tancau	4	90	400	Pascolo Cespugliato	
Tancau	4	91	400	Pascolo Cespugliato	
Tancau	4	33	49	Pascolo Cespugliato	
Tancau	4	93	2555	Pascolo Cespugliato	
Tancau	4	94	2795	Pascolo Cespugliato	
Tancau	4	95	1000	Pascolo Cespugliato	
Tancau	4	96	400	Pascolo Cespugliato	
Tancau	4	97	400	Pascolo Cespugliato	
Tancau	4	98	50	Pascolo Cespugliato	
Tancau	4	92	39	Pascolo	

Località	Foglio	Mappale	Superficie (mq)	Qualità	Note
				Cespugliato	
Tancau	4	180	2016	Pascolo Cespugliato	
Tancau	4	142	288	Pascolo Cespugliato	
Tancau	4	143	288	Pascolo Cespugliato	
Tancau	4	144	288	Pascolo Cespugliato	
Tancau	4	145	288	Pascolo Cespugliato	
Tancau	4	146	288	Pascolo Cespugliato	
Tancau	4	147	288	Pascolo Cespugliato	
Tancau	4	148	288	Pascolo Cespugliato	
Tancau	4	149	288	Pascolo Cespugliato	
Tancau	4	178b	96	Pascolo Cespugliato	
Tancau	4	179	434	Pascolo Cespugliato	
Tancau	4	204	64	Pascolo Cespugliato	
Tancau	4	153	1760	Pascolo Cespugliato	
Tancau	4	203	96826	Pascolo Cespugliato	
Tancau	4	9	133936	Pascolo Cespugliato	
Tancau	4	109	288	Pascolo Cespugliato	
Tancau	4	110	288	Pascolo Cespugliato	
Tancau	4	111	288	Pascolo Cespugliato	
Tancau	4	112	288	Pascolo Cespugliato	
Tancau	4	113	288	Pascolo Cespugliato	
Tancau	4	114	288	Pascolo Cespugliato	

Località	Foglio	Mappale	Superficie (mq)	Qualità	Note
Tancau	4	115	288	Pascolo Cespugliato	
Tancau	4	116	288	Pascolo Cespugliato	
Tancau	4	117	288	Pascolo Cespugliato	
Tancau	4	118	288	Pascolo Cespugliato	
Tancau	4	119	288	Pascolo Cespugliato	
Tancau	4	120	288	Pascolo Cespugliato	
Tancau	4	121	288	Pascolo Cespugliato	
Tancau	4	122	288	Pascolo Cespugliato	
Tancau	4	123	288	Pascolo Cespugliato	
Tancau	4	124	288	Pascolo Cespugliato	
Tancau	4	125	288	Pascolo Cespugliato	
Tancau	4	126	288	Pascolo Cespugliato	
Tancau	4	127	288	Pascolo Cespugliato	
Tancau	4	128	288	Pascolo Cespugliato	
Tancau	4	129	288	Pascolo Cespugliato	
Tancau	4	130	288	Pascolo Cespugliato	
Tancau	4	131	288	Pascolo Cespugliato	
Tancau	4	132	288	Pascolo Cespugliato	
Tancau	4	133	288	Pascolo Cespugliato	
Tancau	4	134	288	Pascolo Cespugliato	
Tancau	4	135	288	Pascolo Cespugliato	
Tancau	4	136	288	Pascolo Cespugliato	

Località	Foglio	Mappale	Superficie (mq)	Qualità	Note
				Cespugliato	
Tancau	4	137	288	Pascolo Cespugliato	
Tancau	4	138	288	Pascolo Cespugliato	
Tancau	4	139	288	Pascolo Cespugliato	
Tancau	4	140	288	Pascolo Cespugliato	
Tancau	4	141	288	Pascolo Cespugliato	
Tancau	7	6	1105	Pascolo Cespugliato	
Canale Figu	8	106	11385	Pascolo Cespugliato	
Canale Figu	8	109	9990	Pascolo Cespugliato	
Canale Figu	8	110	1125	Pascolo Cespugliato	
Canale Figu	8	111	1255637	Pascolo Cespugliato	
Canale Figu	8	112	3284	Pascolo Cespugliato	
Canale Figu	8	113	2376	Pascolo Cespugliato	
Canale Figu	8	114	3091	Pascolo Cespugliato	
Canale Figu	8	115	2021	Pascolo Cespugliato	
Canale Figu	8	116	2106	Pascolo Cespugliato	
Canale Figu	8	117	1240	Pascolo Cespugliato	
Canale Figu	8	118	2332	Pascolo Cespugliato	
Canale Figu	8	119	1375	Pascolo Cespugliato	
Canale Figu	8	120	403	Pascolo Cespugliato	
Canale Figu	8	2	246300	Pascolo Cespugliato	

Località	Foglio	Mappale	Superficie (mq)	Qualità	Note
Santu Tommaso	8	121	132031	Pascolo Cespugliato	
Santu Tommaso	8	122	187	Pascolo Cespugliato	
Santu Tommaso	8	123	1500	Pascolo Cespugliato	
Santu Tommaso	8	124	121	Pascolo Cespugliato	
Santu Tommaso	8	125	2131	Pascolo Cespugliato	
Santu Tommaso	8	126	427	Pascolo Cespugliato	
Santu Tommaso	8	127	1231	Pascolo Cespugliato	
Santu Tommaso	8	128	1621	Pascolo Cespugliato	
Santu Tommaso	8	129	851	Pascolo Cespugliato	
Santu Tommaso	8	130	59	Pascolo Cespugliato	
Santu Tommaso	8	131	140	Pascolo Cespugliato	
Santu Tommaso	8	132	84	Pascolo Cespugliato	
Santu Tommaso	8	133	119	Pascolo Cespugliato	
Santu Tommaso	8	134	751	Pascolo Cespugliato	
Santu Tommaso	8	135	47	Pascolo Cespugliato	
Santu Tommaso	8	136	45	Pascolo Cespugliato	
Santu Tommaso	8	137	40	Pascolo Cespugliato	
Santu Tommaso	8	138	15	Pascolo Cespugliato	
Santu Tommaso	8	139	189	Pascolo Cespugliato	
Santu Tommaso	8	140	292	Pascolo Cespugliato	
Santu Tommaso	8	141	59	Pascolo Cespugliato	

Località	Foglio	Mappale	Superficie (mq)	Qualità	Note
Santu Tommaso	8	142	177	Pascolo Cespugliato	
Santu Tommaso	8	143	302	Pascolo Cespugliato	
Santu Tommaso	8	144	392	Pascolo Cespugliato	
Santu Tommaso	8	145	178	Pascolo Cespugliato	
Santu Tommaso	8	146	6	Pascolo Cespugliato	
Santu Tommaso	8	147	631	Pascolo Cespugliato	
Santu Tommaso	8	148	99	Pascolo Cespugliato	
Santu Tommaso	8	14	1078075	Pascolo Cespugliato	
Santu Tommaso	8	79	3180	Pascolo Cespugliato	
Santu Tommaso	8	15 a	14	Pascolo Cespugliato	
Santu Tommaso	8	105	100	Pascolo Cespugliato	
Santu Tommaso	8	15	120704	Pascolo Cespugliato	
Santu Tommaso	8	68	7140	Pascolo Cespugliato	
Santu Tommaso	8	69	7447	Pascolo Cespugliato	
Santu Tommaso	8	70	1655	Pascolo Cespugliato	
Santu Tommaso	8	71	670	Pascolo Cespugliato	
Santu Tommaso	8	72	1445	Pascolo Cespugliato	
Santu Tommaso	8	25	335	Seminativo	
S. Elena	10	A	1475	Cimitero	
Trebenoro	12	627	21	PASCCOLO	
Trebenoro	12	45	3861	PASCCOLO	

Località	Foglio	Mappale	Superficie (mq)	Qualità	Note
Trebenoro	12	496	89	PASCCOLO	
Trebenoro	12	497	80	PASCCOLO	
Trebenoro	12	628	32	PASCCOLO	
Trebenoro	12	629	17	PASCCOLO	
Trebenoro	12	85	8920	PASCCOLO	
Trebenoro	12	86	1075	Seminativo	
Is Ortolizias	12	112	2995	Seminativo	
Pollu	13	145	7215	Seminativo	
Iscrixeda	14	139	240	Incolto produttivo	
Iscrixeda	14	140	630	Incolto produttivo	
Iscrixeda	14	2	390	Incolto produttivo	
Iscrixeda	14	77	60	Incolto produttivo	
Iscrixeda	14	78	1005	Incolto produttivo	
Iscrixeda	14	5	3705	Incolto produttivo	
Iscrixeda	14	6	1805	Incolto produttivo	
Iscrixeda	14	84	90	Incolto produttivo	
Iscrixeda	14	85	345	Incolto produttivo	
Iscrixeda	14	86	10	Incolto produttivo	
Iscrixeda	14	7	4955	Incolto produttivo	
Iscrixeda	14	21	1305	Seminativo	
Iscrixeda	14	22	2085	Seminativo	
Iscrixeda	14	23	2180	Seminativo	

Località	Foglio	Mappale	Superficie (mq)	Qualità	Note
Iscixedda	14	25	1200	Incolto produttivo	
Iscixedda	14	154	175	Incolto produttivo	
Iscixedda	14	29	2975	Incolto produttivo	
Iscixedda	14	29 a	660	Incolto produttivo	
Iscixedda	14	31	21015	Incolto produttivo	
Iscixedda	14	32	2215	Incolto produttivo	

Art. 2

La presente determinazione verrà pubblicata nel B.U.R.A.S., e per trenta giorni nell'Albo Pretorio del Comune di Lotzorai.

Art. 3

La presente determinazione sarà trasmessa all'Assessore, per il tramite del Direttore Generale, ai sensi e per gli effetti dell'art. 21, comma 9 della L.R. 13 Novembre 1998, n. 31.

Usai

ASSESSORATO DELL'AGRICOLTURA E
RIFORMA AGRO-PASTORALE
SERVIZIO AFFARI LEGALI, CONTROLLO
ENTI ED USI CIVICI

ESTRATTO DETERMINAZIONE DEL DIRETTORE DEL SERVIZIO 24 febbraio 2005, n. 236

Comune di Laconi, accertamento terre civiche ai sensi dell'art. 5 della L.R. 14.03.1994, n. 12.

Il Direttore del Servizio

Omissis

Determina

Art. 1

I terreni del Comune di sotto elencati sono Terre Civiche e vengono aperti all'uso accertato agli abitanti residenti nel Comune di Laconi

Località	Foglio	Mappale	Superficie (mq)	Qualità	Note
Funtana Sruba	4	11	33785	Pascolo Cespugliato	
Modighina	5	29	7525	Pascolo Cespugliato	
Modighina	5	33	425535	Pascolo Cespugliato	

Località	Foglio	Mappale	Superficie (mq)	Qualità	Note
Serra Feurredda	9	1	193420	Pascolo Cespugliato	
S'Arcu S'Arena	17	51	1020	Incolto Produttivo	
S. Sebastiano	17	58	1475	Pascolo	
S. Sebastiano	17	95	49	Pascolo Arborato	
S. Sebastiano	17	269	2516	Pascolo Arborato	
S. Sebastiano	17	116	435	Pascolo	
S. Sebastiano	17	308	1167	Pascolo	
S. Sebastiano	17	309	447	Pascolo	
S. Sebastiano	17	310	281	Pascolo	
S. Sebastiano	17	133	415	Incolto Produttivo	
S. Sebastiano	17	321	1291	Seminativo Irriguo	
S. Sebastiano	17	322	963	Seminativo Irriguo	
S. Sebastiano	17	323	41	Seminativo Irriguo	
Riu Su Acili	17	158	2290	Seminativo	
Riu Su Acili	17	158b	121	Seminativo	
Riu Su Acili	17	158d	280	seminativo	
Riu Su Acili	17	226	143	Seminativo	
Riu Su Acili	17	227	156	Seminativo	
Riu Su Acili	17	228	244	Seminativo	
Riu Su Acili	17	229	157	Seminativo	
Riu Su Acili	17	230	228	Seminativo	
Riu Su Acili	17	231	211	Seminativo	
Riu Su Acili	17	232	280	Seminativo	
Riu Su Acili	17	233	138	Seminativo	
Riu Su Acili	17	234	290	Seminativo	

Località	Foglio	Mappale	Superficie (mq)	Qualità	Note
Riu Su Acili	17	235	223	Seminativo	
Riu Su Acili	17	236	186	Seminativo	
Riu Su Acili	17	238	260	Seminativo	
Riu Su Acili	17	255	84	Seminativo	
Riu Su Acili	17	264	287	Seminativo	
Riu Su Acili	17	265	279	Seminativo	
Riu Su Acili	17	266	175	Seminativo	
Riu Su Acili	17	267	280	Seminativo	
Riu Su Acili	17	284	262	Seminativo	
Riu Su Acili	17	285	18	Seminativo	
Riu Su Acili	17	298	30	Seminativo	
Riu Su Acili	17	301	340	Seminativo	
Riu Su Acili	17	342	211	Seminativo	
Riu Su Acili	17	343	9	Seminativo	
Riu Su Acili	17	164	2279	Frutteto	
Riu Su Acili	17	299	370	Frutteto	
S. Sebastiano	17	168	1311	Incolto Produttivo	
S. Sebastiano	17	268	49	Incolto Produttivo	
S. Sebastiano	17	176	60	Incolto produttivo	
Stazione di Laconi	17	184	275	Bosco d'alto fusto	
Stazione di Laconi	17	185	425	Bosco d'alto fusto	
Riu Su Acili	17	194	6735	Frutteto	
Sinzinnesu	21	6	495	Incolto produttivo	
Sinzinnesu	21	7	690	Incolto produttivo	
S'Erixi	23	83	310	Incolto produttivo	
S. Giovanni	23	132	3060	Vigneto	

Località	Foglio	Mappale	Superficie (mq)	Qualità	Note
S. Giovanni	23	136	2375	Seminativo	
S. Giovanni	23	171	1980	Vigneto	
Cuccuru de Carru	23	321	1720	Incolto produttivo	
S. Giovanni	23	A	3220	Cimitero	
Strada Comunale Laconi Asuni	28	2	7100	Pascolo	
Pardu Longu	28	25	490	Pascolo	
Pardu Longu	28	46	1185	Pascolo	
Pardu Longu	28	25c	517	Pascolo	
Cuccuru Carru	29	1	1905	Incolto Produttivo	
Cuccuru Carru	29	2	685	Incolto Produttivo	
S. Giovanni	29	9	2215	Incolto Produttivo	
S. Giovanni	29	249	550	Incolto Produttivo	
S. Giovanni	29	250	180	Incolto Produttivo	
Cuccuru Carru	29	14	570	Incolto Produttivo	
Tradalla	29	121	1195	Incolto Produttivo	
Acili	30	58	575	Orto Irriguo	
Via Funtaneda	30	138	141	Incolto Produttivo	
Via Funtaneda	30	2389	96	Incolto Produttivo	
Via Funtaneda	30	2387	8	Incolto Produttivo	
Pitziedda	30	2243	203	Incolto Produttivo	
Pitziedda	30	2245	692	Incolto Produttivo	
Pitziedda	30	2241	622	Incolto Produttivo	

Località	Foglio	Mappale	Superficie (mq)	Qualità	Note
Pitziedda	30	2242	200	Incolto Produttivo	
	30	797	670	Incolto Produttivo	
Fontana Maore	30	1052	2615	Pascolo Arborato	
Fontana Maore	30	1742	120	Pascolo Arborato	
Fontana Maore	30	1743	30	Pascolo Arborato	
Fontana Maore	30	1744	400	Pascolo Arborato	
Fontana Maore	30	1782	545	Pascolo Arborato	
Fontana Maore	30	1783	145	Pascolo Arborato	
Fontana Maore	30	1054	720	Pascolo Arborato	
Fontana Maore	30	1310	200	Pascolo Arborato	
Fontana Maore	30	1933	443	Pascolo Arborato	
Fontana Maore	30	1934	2797	Pascolo Arborato	
Fontana Maore	30	2017	56	Pascolo Arborato	
Fontana Maore	30	2160	134	Pascolo Arborato	
Fontana Maore	30	1055	1390	Pascolo	
Fontana Maore	30	1063a	635	Pascolo	
	30	1063b	695	Pascolo	
	30	1090	450	Incolto Produttivo	
	30	1113	120	Incolto Produttivo	
Muru	30	1115	930	Incolto Produttivo	
Acili	30	B	1305	Cimitero Vecchio	
Canargius	31	11	40	Seminativo irriguo	

Località	Foglio	Mappale	Superficie (mq)	Qualità	Note
Canargius	31	26	480	Seminativo irriguo	
Canargius	31	29	16960	Pascolo	
Canargius	31	32	85	Seminativo irriguo	
Fontana Maore	31	35	3615	Pascolo	
Cedda Noa	36	9	3515	Pascolo	
Cedda Noa	36	103	5240	Pascolo	
Cedda Noa	36	104	890	Pascolo	
Cedda Noa	36	22	2010	Pascolo Cespugliato	
Cedda Noa	36	86	1950	Pascolo Cespugliato	
Cedda Noa	36	87	770	Pascolo Cespugliato	
Cedda Noa	36	23	4095	Pascolo Cespugliato	
Cedda Noa	36	112	1115	Pascolo Cespugliato	
Pardu Longu	36	46	5480	Pascolo	
Pardu Longu	36	81	920	Pascolo	
Pardu Longu	36	118	85	Pascolo	
Pardu Longu	36	47	8865	Pascolo	
Pardu Longu	36	119	1600	Pascolo	
Pardu Longu	36	120	960	Pascolo	
Rio de Pardu	37	11	2840	Pascolo	
Rio de Pardu	37	66	460	Pascolo	
Rio de Pardu	37	12	940	Pascolo	

Località	Foglio	Mappale	Superficie (mq)	Qualità	Note
Rio de Pardu	37	67	2465	Pascolo	
Rio de Pardu	37	68	65	Pascolo	
Rio Campu	37	25	5040	Pascolo Cespugliato	
Rio Campu	37	78	215	Pascolo Cespugliato	
Rio Campu	37	79	1845	Pascolo Cespugliato	
Lattarussi	38	1	527	Incolto Sterile	
Lattarussi	38	61	108	Incolto Sterile	
Canargius	39	3	12690	Pascolo	
Canargius	39	6	1260	Pascolo	
Castello Cinosos	43	33	10725	Pascolo	

Art. 2

La presente determinazione verrà pubblicata nel B.U.R.A.S., e per trenta giorni nell'Albo Pretorio del Comune di Laconi.

Art. 3

La presente determinazione sarà trasmessa all'Assessore, per il tramite del Direttore Generale, ai sensi e per gli effetti dell'art. 21, comma 9 della L.R. 13 Novembre 1998, n. 31.

Usai

ASSESSORATO DELL'AGRICOLTURA E
RIFORMA AGRO-PASTORALE
SERVIZIO POLITICHE DI MERCATO E
QUALITÀ

ESTRATTO DETERMINAZIONE DEL DIRETTORE DEL SERVIZIO 24 aprile 2007 n. 22262/1212

L.R. 14 novembre 2000, n. 21 art. 13. Decreto Legislativo n. 102/05. Riconoscimento della Società Agricola Consortile degli Olivicoltori della Sardegna soc. agr. cons. a r.l. quale Organizzazioni di produttori nel settore olivicolo.

Il Direttore del Servizio
Omissis
Determina
Art. 1

E' riconosciuta ai sensi e per gli effetti del combinato disposto dell'art. 4 del decreto legislativo n. 102/05 e dell'articolo 13 della L.R. 21/2000 quale Organizzazione di produttori la "Società Agricola Consortile Olivicoltori della Sardegna soc. agr. cons. a r.l." con sede legale in via Emilio Lussu n. 43 - 09041 Dollanova (CA) - codice fiscale e numero di iscrizione al Registro delle Imprese di Cagliari 03055790921.

Art. 2

E' disposta l'iscrizione della Organizzazione dei produttori di cui all'art. 1 all'Albo regionale delle Organizzazioni di produttori Agricoli (Determinazione dirigenziale n. 47/2002 del 30.01.2002) e loro Associazioni al numero 13 della sezione 1° - settore olivicolo.

Art. 3

E' disposta la pubblicazione della presente determinazione nel Bollettino Ufficiale.

Sanna

ASSESSORATO DELL'AGRICOLTURA E
RIFORMA AGRO-PASTORALE
SERVIZIO PRODUZIONI

DETERMINAZIONE DEL DIRETTORE DEL SERVIZIO 14 maggio 2007, n. 25993/1459

Regolamento (CE) N. 797/2004 - Azioni dirette a migliorare le condizioni della produzione e della commercializzazione dei prodotti dell'apicoltura. Programma

regionale apistico campagna 2006/2007. Approvazione graduatoria unica Regionale

Visto lo Statuto Speciale per la Sardegna e le relative norme di attuazione;

Vista la Legge Regionale n. 1 del 7 gennaio 1977, e successive modificazioni ed integrazioni, recante norme sull'organizzazione amministrativa della Regione e sulle competenze della Giunta, della Presidenza e degli Assessorati Regionali;

Vista la Legge Regionale n. 31 del 13 novembre 1998, concernente disciplina del personale regionale e dell'organizzazione degli uffici della Regione;

Visto il Decreto dell'Assessore degli Affari Generali, Personale e Riforma della Regione n. 805/P in data 03 ottobre 2006 con il quale la Dott.ssa Stefania Manca è stata nominata Direttore del Servizio Produzioni presso la Direzione Generale dell'Assessorato dell'Agricoltura e Riforma Agro-Pastorale;

Visto il Regolamento (CE) 797/2004 del 26 aprile 2004 relativo alle azioni dirette a migliorare le condizioni della produzione e della commercializzazione dei prodotti dell'apicoltura;

Visto il Regolamento (CE) n. 917/2004 della Commissione del 29 aprile 2004 recante modalità di applicazione del Regolamento (CE) n. 797/2004 del Consiglio relativo alle azioni dirette a migliorare le condizioni della produzione e della commercializzazione dei prodotti dell'apicoltura;

Visto il Decreto del Ministero delle Politiche Agricole e Forestali (MiPAF) del 23 gennaio 2006 recante Attuazione dei regolamenti comunitari sul miglioramento della produzione e commercializzazione dei prodotti dell'apicoltura;

Vista la nota del MiPAF del 13 luglio 2006, prot. n. M/1160, con indicato il riparto delle risorse finanziarie da assegnare alle Regioni partecipanti al Programma nazionale per dare attuazione alla terza annualità (2006/2007) del programma triennale 2004/2007;

Preso atto che la disponibilità del contributo totale per la Regione Sardegna è pari a euro 176.367,00 per l'annualità 2006/2007;

Preso atto che il Programma nazionale è cofinanziato dalla CE in ragione del 50% con il fondo europeo di garanzia (FEAGA) e il restante 50%, quale quota di competenza dello Stato Italiano, a carico del Fondo di rotazione di cui alla Legge 16 aprile 1987, n. 183, gestito dal Ministero dell'Economia e delle Finanze;

Preso atto che la gestione di tali risorse assegnate alla Regione Sardegna spetta all'Agenzia per le erogazioni in agricoltura (AGEA) in qualità di Organismo Pagatore;

Vista la Deliberazione della Giunta Regionale n.8/8 del 28 febbraio 2007 che riporta gli interventi ritenuti finanziabili secondo quanto stabilito dal MiPAF per l'annualità 2006/2007;

Viste le direttive di attuazione allegate alla sopramenzionata Deliberazione Regionale per farne parte integrante e sostanziale, che regolano l'accesso ai contributi previsti dal programma di interventi da attuare in Sardegna;

Viste le note, del Servizio Ripartimentale dell'Agricoltura di Cagliari del 27.04.2007, prot. n.22754/VII.6.1, del Servizio Ripartimentale dell'Agricoltura di Nuoro del 24.04.2007, prot. n.21979/VII.6.1 e la successiva del 14.05.2007, prot.n.25916/VII.6.1, del Servizio Ripartimentale dell'Agricoltura di Oristano del 23.04.2007, prot. n.21817/VII.6.1 e del Servizio Ripartimentale dell'Agricoltura di Sassari del 19.04.2007, prot. n. 20981/VII.6.1, con le quali sono stati trasmessi gli elenchi delle domande di beneficio dei contributi per l'annualità 2006/2007 con i relativi punteggi attribuiti, completo della spesa ritenuta ammissibile e l'entità del contributo richiesto;

Considerato che sulla base di tali elenchi il Servizio Produzioni predispone ed approva con Determinazione del Direttore del Servizio la graduatoria unica regionale dei progetti finanziabili, ne dispone la trasmissione all'Agea e la pubblicazione sul BURAS e sul sito internet della Regione

Costatato che in fase di predisposizione della graduatoria unica regionale è risultato che per l'azione B) Lotta alla varroasi le risorse disponibili sono state superiori alle richieste avanzate dagli apicoltori in misura pari a euro 25.041,60, per le poche richieste pervenute;

Visto l'art. n° 9 del sopra citato Decreto MiPAF del 23 Gennaio 2006 che prevede la possibilità di migliorare o ridurre gli importi attribuiti a ciascuna azione entro certi limiti, previa autorizzazione del MiPAF;

Vista la nota prot. n° 0022896/VII.6.1 del 27.04.2007 del Direttore del Servizio Produzioni, con la quale si chiede l'autorizzazione al MiPAF per lo spostamento delle risorse eccedenti dall'azione B) Lotta alla varroasi pari a euro 25.041,60 alle azioni C) Razionalizzazione della transumanza ed E) Misure di sostegno per il ripopolamento del patrimonio apistico comunitario, rispettivamente nella misura pari a euro 2.299,28 e euro 22.742,32;

Vista la nota del MiPAF del 10 maggio 2007, prot. n. M / 958 con la quale si autorizza il Servizio Produzioni dell'Assessorato dell'Agricoltura e Riforma Agro-Pastorale allo spostamento di euro 25.041,60 dall'azione B) alle azioni C) ed E) , rispettivamente nella misura pari a euro 2.299,28 nell'azione C) e euro 22.742,32 nell'azione E);

Determina

Art. 1

E' approvata la graduatoria unica regionale per l'annualità 2006/2007, allegate alla presente determinazione per farne parte integrante e sostanziale, delle domande presentate ai sensi del Regolamento (CE) 797/2004, per le sottoazioni b4 (Acquisto idonei pre-

sidi Sanitari), c2.2 (Acquisto macchine, attrezzature e materiali vari specifici per l'esercizio del nomadismo) ed e1 (Acquisto di sciami ed api regina, materiale per la conduzione dell'azienda apistica da riproduzione).

Art. 2

La predetta graduatoria è trasmessa al Ministero delle Politiche Agricole Alimentari e Forestali, all'Agenzia per le erogazioni in agricoltura ed è pubblicata sul BURAS e sul sito internet della Regione Autonoma della Sardegna all'indirizzo: www.regione.sardegna.it/tematiche/agricoltura/zootecnia.html.

Art. 3

A decorrere dalla suddetta pubblicazione è ammesso ricorso nei modi e termini fissati dalla legge.

Manca



REGIONE AUTONOMA DELLA SARDEGNA
ASSESSORATO DELL'AGRICOLTURA E RIFORMA AGRO-PASTORALE

Direzione generale agricoltura
Servizio Produzioni

Regolamento (CE) N. 797/2004 Azioni : B - C - E
Graduatoria unica regionale - Campagna 2006/2007

REQUISITI PER ACCEDERE AI CONTRIBUTI PER LE AZIONI B 4 -C2 - E1 - CAMPAGNA 2006/2007
Apicoltori e produttori apistici singoli e associati in regola con la denuncia di detenzione degli alveari ai Servizi Veterinari dell'Azienda Unità Sanitaria Locale competente per territorio ed in possesso alla data di presentazione della domanda di:
- partita IVA e iscrizione al Registro delle Imprese detenuto dalle Camere di Commercio Industria Artigianato Agricoltura in qualità di imprenditore agricolo
- in regola con le norme igienico-sanitarie previste per i locali di lavorazione dei prodotti dell'alveare, oppure in alternativa che dimostrino di operare in ambienti in regola con le norme igienico sanitarie vigenti, se di terzi
- di almeno 50 alveari denunciati alla ASL competente per territorio
Tutti i soggetti aderenti al programma apistico regionale devono costituire il proprio fascicolo aziendale secondo le disposizioni emanate dall'Agea

SOTTOAZIONE b4 : acquisto degli idonei presidi sanitari
AZIONE B: LOTTA ALLA VARROSI - FINANZIAMENTO € 4.958,40
AZIONE C: RAZIONALIZZAZIONE DELLA TRANSMANZA - FINANZIAMENTO € 14.299,28
a) carrello elevatore (motorizzato o manuale), transpallet (motorizzato o manuale) per la movimentazione delle arnie
b) soffiatore a spalle o a carrello
c) carrello per trasporto e spostamento arnie

SOTTOAZIONE e1 : acquisto di sciami ed api regine, materiale per la conduzione dell'azienda apistica da riproduzione
- nuclei
- famiglie
- pacco di api
- api regina

PUNTEGGI	
A) Apicoltore Professionista (art. 3, comma 3 L. 313/2004)	5
A) Imprenditore Agricolo Professionale (D.L. 29 marzo 2004, n. 99)	5
A) Imprenditore Apistico (art. 3 comma 2 L. 313/2004)	2
B) giovani agricoltori che alla data di scadenza per la presentazione della domanda abbiano compiuto 18 anni e non ancora 40 anni. In caso di istanze presentate da società di persone, la stessa può essere accolta se la maggioranza dei soci rientra nel predetto limite	3
C) istanze presentate da donne o presenza di donne in caso di forme associate (cooperative, società etc.) in misura almeno pari al 50% dei componenti	1

(*) ragione sociale	
1	Cooperativa
2	Società
3	Ditta individuale

Per le azioni B - C - E è ammesso un contributo massimo complessivo per azienda pari a euro 10.000 che viene elevato del 100% nel caso in cui i soggetti beneficiari siano delle forme associate di produzione (cooperative e loro consorzi, società agricole tra produttori).
- a parità di punteggio in graduatoria sarà data priorità alle cooperative
- nel caso di parità di punteggio tra due o più richiedenti singoli, la priorità viene stabilita in base all'età del richiedente a partire dal più giovane
- nel caso in cui a parità di punteggio risultino due o più forme associate, fatta salva la priorità per le cooperative, per le altre forme associate la priorità sarà individuata in base alla data di apertura della partita IVA a partire dalle società che l'hanno aperta prima
- nel caso di parità di punteggio tra singoli e associati, fatta salva la priorità per le cooperative, sarà data priorità nell'ordine alle altre forme associate e successivamente ai singoli.

ASSESSORATO DELLA DIFESA
DELL'AMBIENTE

SERVIZIO ATMOSFERICO E DEL SUOLO,
GESTIONE RIFIUTI E BONIFICHE

ESTRATTO DETERMINAZIONE DEL DIRETTORE DEL SERVIZIO 24 aprile 2007, n. 12453/343

Autorizzazione all'esercizio dell'impianto di stabilizzazione della frazione umida dei rifiuti urbani e compostaggio. Art. 208 del D. Lgs. n. 152/2006. Ente Titolare: Consorzio Area di Sviluppo Industriale di Cagliari (CASIC).

Il Direttore del Servizio

Omissis

Vista la nota n. 3330 del 29.11.2006 con la quale il CASIC ha chiesto l'autorizzazione all'esercizio delle operazioni di trattamento dei rifiuti nell'impianto in argomento ed ha inoltre comunicato che il responsabile tecnico per conto della Daneco S.p.A. è il Sig. Egildo Panfilì, mentre il responsabile del controllo per conto del CASIC è l'Ing. Franco Serra;

Considerato che l'impianto in argomento rientra tra le tipologie previste dal D. Lgs. n. 59/2005 la cui competenza per il rilascio dell'autorizzazione all'esercizio è in capo alle Province, giusto il disposto dell'art. 22, comma 4 della L.R. n. 4 del 11.5.2006;

Vista la nota n. 375 del 13.2.2007 con la quale il CASIC ha ribadito la richiesta di autorizzazione all'esercizio dell'impianto in questione;

Considerato che, essendo il procedimento per il rilascio dell'autorizzazione in corso alla data di entrata in vigore del citato D. Lgs. n. 59/2005, secondo quanto contemplato dall'art. 17, comma 2 del medesimo decreto legislativo, lo stesso deve essere portato a termine dall'autorità presso la quale è stato avviato;

Omissis

Determina

Art. 1

L'esercizio delle operazioni di stabilizzazione della frazione umida dei rifiuti urbani e compostaggio nell'impianto in Comune di Capoterra, loc. "Macchiareddu", nella configurazione del progetto approvato citato nelle premesse, è autorizzato, ai sensi dell'art. 208 del D. Lgs. n. 152/2006, sino al 30 ottobre 2007, data entro la quale deve essere conseguita l'autorizzazione integrata ambientale di cui al D. Lgs. n. 59/2005. L'efficacia della presente autorizzazione è condizionata al rilascio, da parte della Provincia di Cagliari, di apposita certificazione da cui risulti che i lavori realizzati permettono la regolare funzionalità dell'impianto.

Art. 2

Nell'impianto potrà essere trattata una quantità complessiva di rifiuti pari a 243 t/g ovvero a 73.000 t/a, di cui 49.000 t/a di frazione organica preselezionata da rifiuti urbani (FORSU), 20.000 t/a di rifiuto organico selezionato (ROS) proveniente da raccolta differenziata e 4.000 t/a di sfalci e potature.

Omissis

Art. 5

La presente autorizzazione è subordinata al rispetto delle prescrizioni di seguito riportate:

Omissis

Art. 7

All'Amministrazione Provinciale di Cagliari, competente per territorio, e all'ARPAS è demandato il compito del controllo degli adempimenti derivanti dal rilascio della presente autorizzazione, sul riferimento normativo del D. Lgs. 3.4.2006, n. 152 e successive modificazioni e integrazioni.

Omissis

La presente determinazione verrà pubblicata, per estratto, nel Bollettino Ufficiale della Regione Autonoma della Sardegna.

Pisu

ASSESSORATO DELLA DIFESA
DELL'AMBIENTE

SERVIZIO ATMOSFERICO E DEL SUOLO,
GESTIONE RIFIUTI E BONIFICHE

ESTRATTO DETERMINAZIONE DEL DIRETTORE DEL SERVIZIO 24 aprile 2007, n. 12512/359

Fusione per incorporazione di Sadam ISZ S.p.A. in Eridania Sadam S.p.A. Determinazione n. 1318/II del 25.07.2005. Autorizzazione ai sensi dell'art. 28 del D. Lgs. 22/97 alla gestione di un impianto di messa in riserva (R13) di rifiuti speciali e successiva modifica n. 223/II del 06.03.2006 Sadam - ISZ S.p.A. - Villasor (CA).

Il Direttore del Servizio

Omissis

Richiamato l'art. 210 del D. Lgs. 3 aprile 2006 n. 152 che disciplina i casi di modifiche dell'autorizzazione alla gestione degli impianti;

Omissis

Viste le Determinazioni n. 1318/II del 25.07.2005 e n. 223/II del 06.03.2006 con le quali la Società Sadam - ISZ S.p.A. - Villasor (Ca) è stata autorizzata ai sensi dell'art. 28 del D. Lgs. 22/97 alla gestione di un impianto di messa in riserva (R13) di rifiuti speciali, ubicato presso il proprio stabilimento, in Comune di Villasor;

Vista la nota datata 26 ottobre 2006 della Sadam - ISZ S.p.A. - Villasor, pervenuta in data 02.11.2006 e assunta al protocollo in data 10.11.2006 con il n. 37683, con la quale è stata inoltrata la comunicazione di fusione per incorporazione di Sadam ISZ S.p.A. in Eridania Sadam S.p.A. con richiesta tendente all'ottenimento della voltura dell'autorizzazione della società incorporata;

Vista la nota R.A.S. Assessorato Ambiente prot. 4973 del 20.02.2007 con la quale è stata richiesta la

documentazione di rito per la voltura delle autorizzazioni per la gestione dei rifiuti;

Vista la nota datata 29.03.2007, pervenuta in data 30.03.2007 e assunta al protocollo in data 12.04.2007 al n. 10910 con la quale è stata inoltrata la seguente documentazione:

Omissis
Determina
Art. 1

L'autorizzazione già rilasciata alla società Sadam ISZ S.p.A. - Villasor, ai sensi dell'art. 28 del D. Lgs. 22/97, alla gestione di un impianto di messa in riserva (R13) di rifiuti speciali e successiva modifica n. 223/II del 06.03.2006, è volturata alla società Eridania Sadam S.p.A. - Bologna, alle stesse condizioni e prescrizioni.

Art. 2

E' fatto altresì obbligo alla suddetta Società, di acquisire gli eventuali altri pareri e autorizzazioni che si rendessero necessari per l'esercizio dell'attività di gestione dei rifiuti. Sono fatte salve le autorizzazioni e le prescrizioni di competenza di altri Enti ed organismi nonché le altre disposizioni e direttive vigenti in materia.

Omissis

Il presente provvedimento sarà pubblicato per estratto sul Bollettino Ufficiale della Regione Sardegna.

Pisu

ASSESSORATO DELLA DIFESA
DELL'AMBIENTE

SERVIZIO ATMOSFERICO E DEL SUOLO,
GESTIONE RIFIUTI E BONIFICHE

ESTRATTO DETERMINAZIONE DEL DIRETTORE DEL SERVIZIO 24 aprile 2007, n. 12523/362

Modifica della determinazione n. 4938/Det/104 del 20/02/2007 avente per oggetto l'autorizzazione alla gestione di un impianto di deposito preliminare, messa in riserva, trattamento e cernita al fine del recupero in conto terzi (D15, R4, R13) per rifiuti speciali pericolosi e non pericolosi. Gisca Ecologica s.a.s. - Stabilimento di Olbia. Integrazione codici.

Il Direttore del Servizio

Omissis

Richiamato l'art. 210 del D. Lgs. 3 aprile 2006 n. 152 che disciplina i casi di modifiche e rinnovo dell'autorizzazione alla gestione degli impianti;

Omissis

Vista la determinazione n. 4938/Det/104 del 20/02/2007 con la quale alla Gisca Ecologica s.a.s. - Sassari - Deposito di Olbia - è stata rinnovata per cinque anni l'autorizzazione alla gestione di un impianto di deposito preliminare, messa in riserva, trattamento

e cernita al fine del recupero in conto terzi (D15, R4, R13) per rifiuti speciali pericolosi e non pericolosi;

Vista la nota datata 23/03/07, pervenuta in data 23/03/07, prot. 10760 del 12/04/07, con la quale la Gisca Ecologica s.a.s. richiedeva l'integrazione dell'elenco dei rifiuti gestibili presso l'impianto in oggetto con i seguenti codici CER:

messa in riserva (R13) dei rifiuti identificati con i codici:

- 160214 apparecchiature fuori uso, diverse da quelle di cui alle voci da 160209 a 160213;

- 160216 componenti rimossi da apparecchiature fuori uso, diversi da quelli di cui alla voce 160215;

- 150103 imballaggi in legno;

deposito preliminare (D15) dei rifiuti identificati con i codici:

- 150103 imballaggi in legno;

- 191202 metalli ferrosi;

- 191203 metalli non ferrosi;

- 191204 plastica e gomma;

Considerato che non è stato richiesto un aumento delle quantità stoccate e che i rifiuti oggetto della richiesta di integrazione risultano affini a quelli già presenti in autorizzazione;

Omissis

Determina

Art. 1

La Gisca Ecologica s.a.s. - Sassari è autorizzata all'esercizio dell'impianto di deposito preliminare, messa in riserva, trattamento e cernita al fine del recupero in conto terzi (D15, R4, R13) per rifiuti speciali pericolosi e non pericolosi, nello stabilimento ubicato in Comune di Olbia, zona industriale, come riportato negli allegati "A" e "B" alla determinazione n. 4938/Det/104 del 20/02/2007 limitatamente ai rifiuti speciali pericolosi e non pericolosi riportati nell'allegato "1ter", facente parte integrante e sostanziale del presente provvedimento, per un quantitativo massimo pari a 245 tonnellate per i rifiuti pericolosi e 248 tonnellate per i rifiuti non pericolosi.

L'allegato "1 bis" alla determinazione n. 4938/Det/104 del 20/02/2007 è sostituito dall'allegato "1ter" alla presente determinazione.

Omissis

Pisu

ASSESSORATO DELLA DIFESA
DELL'AMBIENTE

SERVIZIO ATMOSFERICO E DEL SUOLO,
GESTIONE RIFIUTI E BONIFICHE

ESTRATTO DETERMINAZIONE DEL DIRETTORE DEL SERVIZIO 2 maggio 2007, n. 13277/384

Autorizzazione all'esercizio del sistema consortile di trattamento di rifiuti urbani e rifiuti speciali a servizio dell'Ambito B di Nuoro. Proroga modifica tenore di osigeno di riferimento. Ente titolare: Consorzio ZIR di

Macomer - Zona Industriale Tossilo - Comune di Macomer.

Il Direttore del Servizio
Omissis

Considerato che con determinazione n. 1604/II del 3.11.2006 questo Assessorato ha autorizzato, ai sensi della parte B dell'allegato 1 del D. Lgs. n. 133/2005, il Consorzio per la zona industriale di Macomer ad assumere, per la normalizzazione delle misure rilevate in continuo dal sistema di monitoraggio degli inquinanti presenti nei fumi, un tenore di ossigeno di riferimento nell'effluente gassoso secco pari al 16%, al fine di renderlo più congruo alle reali condizioni di marcia dell'impianto;

Vista la nota n. 999 del 23.4.2007 con cui il Consorzio per la zona industriale di Macomer ha chiesto a questo Assessorato di poter mantenere pari al 16% il predetto valore del tenore di ossigeno di riferimento;

Omissis

Considerato che la parte B dell'allegato 1 al D. Lgs. n. 133/2005 consente, all'autorità competente al rilascio dell'autorizzazione, se i rifiuti vengono inceneriti in un'atmosfera arricchita di ossigeno, di fissare un tenore di ossigeno di riferimento diverso dall'11% e che rifletta le speciali caratteristiche dell'incenerimento;

Omissis
Determina
Art. 1

Fino al 30.10.2007 il Consorzio per la zona industriale di Macomer è autorizzato ad assumere, per la normalizzazione delle misure rilevate in continuo dal sistema di monitoraggio degli inquinanti presenti nei fumi, un tenore di ossigeno di riferimento nell'effluente gassoso secco pari al 16%.

Art. 2

È fatto obbligo al Consorzio per la zona industriale di Macomer di trasmettere mensilmente, a questo Assessorato e agli enti di controllo, il registro di cui all'art. 2, punto 4 e) della determinazione n. 2959/IV del 30.12.2003.

Art. 3

Nelle parti non espressamente modificate dal presente provvedimento restano confermati i contenuti dell'autorizzazione n. 2959/IV del 30.12.2003, così come modificata dalle determinazioni n. 551/IV del 12.4.2005, n. 990/II del 18.7.2006, n. 1114/II del 8.8.2006, n. 1258/II del 14.9.2006 e n. 1604/II del 3.11.2006.

Art. 4

Il controllo dell'adempimento delle prescrizioni contenute nel presente provvedimento è demandato, ai sensi dell'art. 197 del D. Lgs. 3 aprile 2006 n. 152, all'Amministrazione Provinciale competente per territorio e all'ARPAS.

La presente determinazione verrà pubblicata, per estratto, nel Bollettino Ufficiale della Regione Autonoma della Sardegna.

Pisu

ASSESSORATO DELLA DIFESA
DELL'AMBIENTE
SERVIZIO ATMOSFERICO E DEL SUOLO,
GESTIONE RIFIUTI E BONIFICHE
ESTRATTO DETERMINAZIONE DEL DIRETTORE DEL SERVIZIO 7 maggio 2007, n. 387/13606

Determinazione n. 1393/IV del 11.06.2003: Autorizzazione alla gestione di un Centro di raccolta per la messa in sicurezza, la demolizione, il recupero dei materiali e la rottamazione dei veicoli a motore ai sensi dell'art. 28 del D. Lgs. 22/97. Società Metalsulcis S.r.l. - Iglesias. Integrazione Codici CER.

Il Direttore del Servizio
Omissis
Determina
Art. 1

La Società Metalsulcis S.r.l. - Iglesias, autorizzata con Determinazione n. 1393/IV del 11.06.2003 alla gestione di un centro di raccolta per la messa in sicurezza, la demolizione, il recupero dei materiali e la rottamazione di veicoli a motore ai sensi dell'art. 28 del D. Lgs. 5 febbraio 1997 n. 22, potrà gestire, alle stesse condizioni e prescrizioni della succitata autorizzazione, i seguenti rifiuti:

Omissis

La presente determinazione sarà pubblicata per estratto sul Bollettino Ufficiale della Regione.

Pisu

ASSESSORATO DELLA DIFESA
DELL'AMBIENTE
SERVIZIO ATMOSFERICO E DEL SUOLO,
GESTIONE RIFIUTI E BONIFICHE
ESTRATTO DETERMINAZIONE DEL DIRETTORE DEL SERVIZIO 8 maggio 2007, n. 389/13841

Modifica della determinazione n. 166/IV del 28/02/03 avente per oggetto: "Autorizzazione all'esercizio dell'impianto mobile di trattamento di rifiuti inerti. Comma 7 Art. 28 D. Lgs. 5 febbraio 1997 n. 22 della Società Fratelli Campus di Efisio con sede in Quartucciu". Integrazione codici.

Il Direttore del Servizio
Omissis

Visto il D. Lgs. 3 aprile 2006 n. 152;
Omissis

Richiamato l'art. 208, comma 15, del D. Lgs. 3 aprile 2006 n. 152 che disciplina le autorizzazioni degli impianti mobili di smaltimento o di recupero;

Richiamato l'art. 210 del D. Lgs. 3 aprile 2006 n. 152 che disciplina i casi di modifiche e rinnovo dell'autorizzazione alla gestione degli impianti;

Vista la determinazione del Direttore del Servizio gestione rifiuti e bonifica siti inquinati n. 166/IV del 28/02/03 avente per oggetto: "Autorizzazione all'esercizio dell'impianto mobile di trattamento di rifiuti inerti. Comma 7 Art. 28 D. Lgs. 5 febbraio 1997 n. 22 della Società Fratelli Campus di Efisio con sede in Quartucciu";

Vista la richiesta presentata dalla Ditta Fratelli Campus di Efisio, con sede in Quartucciu, in data 28.03.07, assunta al protocollo in data 17.04.07 col n. 11487, tendente all'ottenimento dell'integrazione dell'elenco dei rifiuti trattabili presso l'impianto in oggetto con i seguenti codici:

- 170107 miscugli o scorie di cemento, mattoni, mattonelle e ceramiche, diverse da quelle di cui alla voce 17 01 06;

- 170302 miscele bituminose diverse da quelle di cui alla voce 17 03 01;

Omissis
Determina
Art. 1

L'elenco dei rifiuti trattabili presso l'impianto mobile di riciclaggio inerti della Ditta Fratelli Campus di Efisio, con sede in Quartucciu, di cui all'art. 2 della determinazione n. 166/IV del 28/02/03, è integrato con i seguenti codici:

- 170107 miscugli o scorie di cemento, mattoni, mattonelle e ceramiche, diverse da quelle di cui alla voce 17 01 06;

- 170302 miscele bituminose diverse da quelle di cui alla voce 17 03 01.

Omissis

La presente determinazione sarà pubblicata per estratto sul Bollettino Ufficiale della Regione Sardegna.

Pisu

ASSESSORATO DELLA DIFESA
DELL'AMBIENTE

SERVIZIO ATMOSFERICO E DEL SUOLO,
GESTIONE RIFIUTI E BONIFICHE

ESTRATTO DETERMINAZIONE DEL DIRETTORE DEL SERVIZIO 8 maggio 2007, n. 13948/390

Autorizzazione all'esercizio del secondo modulo di discarica controllata per rifiuti non pericolosi di "Monte Muradu" a Macomer, a servizio dell'impianto del Consorzio per la Zona Industriale di Macomer. Art. 208 del D. Lgs. n. 152 del 3.4.2006. Titolare: Consorzio per la Zona Industriale di Macomer.

Il Direttore del Servizio

Omissis

Visto il D. Lgs. 13 gennaio 2003, n. 36 concernente "Attuazione della direttiva 1999/31/CE relativa alle discariche di rifiuti";

Omissis

Visto la nota n. 968 del 16.4.2007 con cui il Consorzio per la Zona Industriale di Macomer ha chiesto l'autorizzazione all'abbancamento di sovvalli nel settore destinato alle scorie e alle ceneri in quanto:

- i conferimenti nel settore sovvalli sono decisamente superiori a quelli relativi al settore scorie, rendendo tra l'altro difficoltoso il rispetto della previsione progettuale di abbancare i sovvalli sopra le scorie e le ceneri attraverso l'interposizione di una guaina;

- il settore sovvalli è prossimo alla saturazione (occupato il 90% della capacità) e pertanto presenta difficoltà di abbancamento, mentre nel settore scorie si ha una discreta disponibilità di volumi (occupato il 30% della capacità);

Nella medesima nota il Consorzio ha precisato di voler procedere all'abbancamento con una sequenza di strati, alternando strati di rifiuti urbani con strati di rifiuti speciali;

Omissis
Determina
Art. 1

Il Consorzio per la Zona Industriale di Macomer è autorizzato all'abbancamento di sovvalli nel settore destinato alle scorie e alle ceneri del secondo modulo di discarica in località "Monte Muradu" in Comune di Macomer con le modalità descritte nello studio allegato alla nota n. 968 del 16.4.2007 citata in premessa.

L'efficacia del presente provvedimento è condizionata al rilascio, da parte della Provincia di Nuoro, di apposito parere favorevole al predetto abbancamento, da comunicarsi anche all'Assessorato regionale della Difesa dell'Ambiente.

Art. 2

Nelle parti non espressamente modificate dal presente provvedimento restano confermati i contenuti dell'autorizzazione n. 1479/II del 9.10.2006.

Art. 3

Il controllo dell'adempimento delle prescrizioni contenute nel presente provvedimento è demandato, ai sensi dell'art. 197 del D. Lgs. 3 aprile 2006 n. 152, all'Amministrazione Provinciale competente per territorio e all'ARPAS.

La presente determinazione verrà pubblicata, per estratto, nel Bollettino Ufficiale della Regione Autonoma della Sardegna.

Pisu

ASSESSORATO DELLA DIFESA
DELL'AMBIENTE

ASSESSORATO DELL'AGRICOLTURA E
RIFORMA AGRO-PASTORALE

ESTRATTO DETERMINAZIONE INTERDIRETTORIALE DEI DIRETTORI GENERALI 9 maggio 2007, n. 14137/391

Decreto n. 23/III del 28 luglio 2006 Programma d'azione per la Zona Vulnerabile da Nitrati di origine agricola di Arborea, adottato con deliberazioni G.R. n. 4/13 del 31.01.2006 e n. 14/17 del 04.04.2006: definizione delle istruzioni tecnico operative della modulistica e dei limiti di accettabilità di rame, zinco e fosforo. Art. 6 Modifiche Modulistica.

I Direttori Generali
Omissis

Visto il Decreto degli Assessori della Difesa dell'Ambiente e dell'Agricoltura e Riforma Agropastorale n. 23/III del 28 luglio 2006 recante definizione delle istruzioni tecnico operative della modulistica e dei limiti di accettabilità di rame, zinco e fosforo per il Programma d'Azione per la Zona Vulnerabile da Nitrati di origine agricola di Arborea;

Ritenuto di dover apportare modifiche agli allegati A, B, C, D ed E di cui al suddetto decreto n. 23/III del 28 luglio 2006;

Determinano
Art. 1

Sono modificati gli allegati A, B, C, D ed E di cui al Decreto degli Assessori della Difesa dell'Ambiente e dell'Agricoltura e Riforma Agropastorale n. 23/III del 28 luglio 2006 e sostituiti con gli allegati A, B, C, D ed E di cui alla presente Determinazione.

Art. 2

La presente determinazione, completa degli allegati, sarà pubblicata sul sito Internet della Regione Sardegna e, per estratto, sul BURAS.

De Martini
Orefice

ASSESSORATO DEGLI ENTI LOCALI
FINANZE ED URBANISTICA
DIREZIONE GENERALE DELLA
PIANIFICAZIONE URBANISTICA
TERRITORIALE E DELLA VIGILANZA
EDILIZIA

SERVIZIO PROVINCIALE GESTIONE E
CONTROLLO DEL TERRITORIO DI ORISTANO
E MEDIO CAMPIDANO

ESTRATTO DETERMINAZIONE DEL DIRETTORE DEL SERVIZIO 26 aprile 2007, n. 25/U

Comune di Gonnosfanadiga: ex art. 4 D.A. 2266/U/83.

Il Direttore del Servizio Provinciale Gestione e Controllo del Territorio di Oristano e Medio Campidano, con propria determinazione n. 25/U del 26.04.2007 ha espresso parere favorevole al Comune di Gonnosfanadiga per la realizzazione di un intervento edilizio in zona agricola, proposto dalla Ditta Foddi

Barbarina, comportante complessivamente una volumetria superiore a 3.000 mc.

Biggio

ASSESSORATO DEGLI ENTI LOCALI
FINANZE ED URBANISTICA
DIREZIONE GENERALE ENTI LOCALI E
FINANZE

SERVIZIO PROVINCIALE GESTIONE E
CONTROLLO DEL TERRITORIO DI ORISTANO
E MEDIO CAMPIDANO

ESTRATTO DETERMINAZIONE DEL DIRETTORE DEL SERVIZIO 26 aprile 2007, n. 26/U

Comune di San Gavino Monreale, ex art. 4, D.A. 2266/U/83.

Il Direttore del Servizio Provinciale Gestione e Controllo del Territorio di Oristano e del Medio Campidano, con propria determinazione n. 26/U del 26.04.2007 ha espresso parere favorevole al Comune di San Gavino Monreale, cui demanda per la verifica dei requisiti previsti dalla normativa vigente in merito alla costruzione di fabbricati rurali e opere complementari in ampliamento a centro aziendale esistente, comportante una volumetria superiore a 3.000 mc, proposto dalla ditta Pala Andrea.

Biggio

ASSESSORATO DEGLI ENTI LOCALI
FINANZE ED URBANISTICA
DIREZIONE GENERALE DELLA
PIANIFICAZIONE URBANISTICA
TERRITORIALE E DELLA VIGILANZA
EDILIZIA

SERVIZIO PROVINCIALE GESTIONE E
CONTROLLO DEL TERRITORIO DI ORISTANO
E MEDIO CAMPIDANO

ESTRATTO DETERMINAZIONE DEL DIRETTORE DEL SERVIZIO 27 aprile 2007, n. 28/U

Comune di Tramatzu, ex art. 4, D.A. 2266/U-83.

Il Direttore del Servizio Provinciale Gestione e Controllo del Territorio di Oristano e del Medio Campidano, con propria determinazione n. 28/U del 27.04.2007, ha espresso parere favorevole al Comune di Tramatzu, per la costruzione di una corsia di alimentazione coperta e sanatoria di un fienile, comportante una volumetria superiore a 3.000 mc, proposto dalla ditta Carboni Lorenzo.

Biggio

ASSESSORATO DEGLI ENTI LOCALI
FINANZE ED URBANISTICA
DIREZIONE GENERALE ENTI LOCALI E
FINANZE

SERVIZIO TERRITORIALE DEMANIO E
PATRIMONIO DI SASSARI
DETERMINAZIONE DEL DIRETTORE DEL
SERVIZIO 8 maggio 2007, n. 1225/DSS

Integrazione determinazioni n. 21/DSS del 02/10/2003 e n. 135/DSS del 03/08/2006, relative all'assegnazione di immobili nell'isola dell'Asinara all'Ente Foreste della Sardegna. Ulteriore assegnazione gratuita di porzione di immobile all'Ente Foreste della Sardegna in località Cala d'Oliva, nell'Isola dell'Asinara, da destinare a fini istituzionali.

Il Direttore del Servizio

Visto lo Statuto Speciale per la Sardegna e le relative norme di attuazione;

Visto l'art. 4, 1° comma, della Legge 8 ottobre 1997, n. 344 con il quale è stato istituito il Parco nazionale dell'Asinara;

Vista la legge regionale 13 novembre 1998, n. 31;

Visto il verbale di consegna provvisoria dall'Amministrazione Finanziaria dello Stato alla Regione Autonoma della Sardegna dell'intera "Isola dell'Asinara", in data 19 giugno 2000;

Visto l'elenco di trasferimento, n. 42, del 7/11/2001, con il quale il Ministero delle Finanze ha trasferito alla R.A.S. l'intera Isola dell'Asinara, ad eccezione delle porzioni di Punta Scorno e Cala Reale detenute in uso governativo da Amministrazioni Statali e della fascia di demanio marittimo;

Visto il Decreto del Presidente della regione, n. 18 del 5 febbraio 2003, pubblicato nel Bollettino Ufficiale n. 5 del 14 febbraio 2003, concernente "Modifica del D.P.G.R. n. 115/2001 - Ridefinizione dei Servizi delle direzioni Generali dell'assessorato degli enti Locali, Finanze e Urbanistica" con il quale è stato istituito il Servizio Demanio e Patrimonio di Sassari;

Visto il Decreto dell'Assessore degli Affari Generali, Personale e Riforma della Regione, 08/08/2005, n. 821/P, di conferimento delle funzioni di Direttore del Servizio Demanio e Patrimonio di Sassari alla Dr.ssa Giovanna Luisa Dedola;

Vista l'ulteriore istanza del 13/04/2007, prot. n. 17453, con la quale il Direttore Generale dell'Ente Foreste della Sardegna chiede l'assegnazione, in uso gratuito, per fini istituzionali, di stalli siti in località Cala d'Oliva nell'Isola dell'Asinara, per consentire una maggiore organizzazione razionale di tutte le attività poste in essere dall'Ente;

Viste le determinazioni di questo Servizio n. 21/DSS del 02/10/2003 e n. 135 del 03/08/2006, relative all'assegnazione all'Ente Foreste della Sardegna di alcuni immobili nell'isola dell'Asinara;

Considerato che parte dell'immobile richiesto è già in uso al predetto Ente dal periodo della dismissione delle strutture carcerarie;

Ritenuto di dover accogliere la predetta istanza, tenuto conto che i predetti stalli non risultano assegnati ad alcuno;

Determina
Art. 1

Di assegnare, integrando le proprie determinazioni n. 21/DSS del 02/10/2003 e n. 135/DSS del 03/08/2006, in uso gratuito all'Ente Foreste della Sardegna, porzione dell'immobile sottodescritto, per fini istituzionali e precisamente per deposito materiale vario e per deposito automezzi in dotazione, così come da planimetria allegata che fa parte integrante e sostanziale del presente atto.

Art. 2

L'uso del bene immobile sopra individuato è consentito all'Ente esclusivamente per l'espletamento delle finalità istituzionali e delle attività di servizio.

Art. 3

L'Ente è tenuto:

- a non destinare la porzione dell'immobile assegnato ad usi diversi da quelli sopra indicati;
- a provvedere alla sua manutenzione ordinaria e straordinaria;
- ad adempiere a qualsiasi obbligazione, onere e tributo relativo al suddetto bene, essendo così la Regione Autonoma della Sardegna sollevata da qualsiasi spesa durante il periodo di assegnazione del sopraccennato bene.

Art. 4

Qualora vengano a mancare i presupposti per un uso coerente con gli obiettivi indicati, venga meno la destinazione per finalità istituzionali, o non sia più di interesse dell'Ente Foreste della Sardegna, il bene ritornerà nella disponibilità della Regione Autonoma della Sardegna.

Art. 5

L'Amministrazione Regionale si riserva inoltre la facoltà di chiedere la restituzione del bene assegnato per sopravvenuti ragioni di interesse pubblico.

Art. 6

L'Assessore degli Enti Locali, Finanze ed Urbanistica, infine, non rimborserà l'Ente per eventuali migliorie apportate per la gestione del bene in argomento.

La presente determinazione viene notificata al Direttore Generale ed al Direttore del Servizio Territoriale di Sassari dell'Ente Foreste della Sardegna.

La presente determinazione viene altresì trasmessa all'Assessore Regionale degli Enti Locali, Finanze ed Urbanistica per il tramite del Direttore Generale, ai sensi e per gli effetti dell'art. 21, nono comma, della legge regionale 13 novembre 1998, n. 31 e verrà pubblicata nel Bollettino Ufficiale della Regione e nel sito Internet www.regione.sardegna.it.

Dedola

ASSESSORATO DELL'IGIENE E SANITA' E
DELL'ASSISTENZA SOCIALE
DIREZIONE GENERALE DELLE POLITICHE
SOCIALI
DETERMINAZIONE DEL DIRETTORE GENERALE
7 maggio 2007, n. 3808/82

IPAB - scuola materna "Cav. Guiso Gallisai" - Nuoro - Surroga componente Consiglio di Amministrazione.

Il Direttore Generale

Omissis
Determina

Art. 1

Il Prof. Gianfranco Oppo è designato componente del Consiglio di Amministrazione dell'IPAB scuola materna "Cav. Guiso Gallisai", avente sede legale nel comune di Nuoro, in sostituzione del Dott. Salvatore Cocco, così come disposto dalla deliberazione della Giunta Regionale n. 2/13 del 16.01.2007.

Art. 2

Il mandato decadrà alla scadenza del Consiglio nominato con D.A. n. 30 del 1.07.2003.

Art. 3

La presente determinazione, ai sensi dell'art. 21, comma 9, della L.R. 31/98 sarà trasmessa all'Assessore dell'Igiene e Sanità e dell'Assistenza Sociale e sarà pubblicata per estratto sul BURAS.

Siza

ditoriali e manageriali delle cooperative sociali di tipo B" nel testo che si allega, quale parte integrante e sostanziale della presente determinazione.

Art. 2

L'estratto della presente determinazione e dell'allegato bando saranno pubblicati sul Bollettino Ufficiale della Regione Autonoma della Sardegna.

Art. 3

La versione integrale della presente determinazione, del bando e dei suoi allegati, saranno pubblicati sul sito internet della Regione Autonoma della Sardegna: www.regione.sardegna.it.

Art. 4

Ai fini di una migliore divulgazione del bando, sarà pubblicato anche un avviso su due quotidiani regionali.

Art. 5

La presente determinazione è trasmessa all'Assessore all'Igiene, Sanità e all'Assistenza Sociale ai sensi dell'art. 21 comma 9 della L.R. 13 novembre 1998, n.31.

Cagliari, li 16 maggio 2007

Serra



UNIONE EUROPEA



REPUBBLICA ITALIANA



REGIONE AUTONOMA DELLA SARDEGNA

ASSESSORATO IGIENE E SANITA' E
DELL'ASSISTENZA SOCIALE

DIREZIONE GENERALE DELLE POLITICHE
SOCIALI

SERVIZIO PROGRAMMAZIONE SOCIALE E
DEI SUPPORTI ALLA DIREZIONE GENERALE

ESTRATTO DETERMINAZIONE DEL DIRETTORE
DEL SERVIZIO 16 maggio 2007, n. 4106/86

POR Sardegna 2000-2006 - Misura 5.2: "La qualità della vita nelle città. Azione 5.2c". Approvazione del bando per l'erogazione di finanziamenti per servizi reali destinati al miglioramento delle capacità imprenditoriali e manageriali delle cooperative sociali di tipo B.

Il Direttore del Servizio

Omissis
Determina

Art. 1

Per l'attuazione della Misura 5.2 "La qualità della vita nelle città: miglioramento dell'offerta di servizi sociali, assistenziali" azione 5.2.c, è approvato il "bando per l'erogazione di finanziamenti per servizi reali destinati al miglioramento delle capacità im-

ESTRATTO DEL BANDO

L'Assessorato dell'Igiene Sanità e dell'Assistenza Sociale - Servizio della Programmazione Sociale e dei Supporti alla Direzione Generale - comunica che è stato aperto il bando per l'attuazione della Misura 5.2 - azione 5.2. c - del POR Sardegna 2000-2006, approvato dalla Commissione Europea con Decisione C(2005) 4820 del 1 dicembre 2005 e del relativo Complemento di Programmazione. Il presente bando prevede la concessione di finanziamenti a fronte di progetti finalizzati alla creazione e/o allo sviluppo dei seguenti servizi reali:

- servizi di sviluppo marketing, di comunicazione, servizi di general management e supporto alle funzioni aziendali, realizzazione di siti web e messa in rete, offerta di servizi on line;
- definizione di marchi di qualità, certificazioni di qualità, certificazioni ambientali, certificazione SOA, certificazione responsabilità sociale, elaborazione di bilancio sociale;
- servizi di assistenza tecnica nella gestione finanziaria e creditizia;
- servizi di accompagnamento di processi di spin-off aziendale di imprese sociali, orientati al sostegno in fase di avvio di interventi in nuove aree di mercato e/o per nuovi gruppi di soggetti svantaggiati destinatari di inserimento lavorativo.
- gestione delle risorse umane, selezione del personale, supervisione di percorsi di inserimento lavorativo;
- servizi tecnici relativi all'area amministrativa/fiscale e/o ai diversi settori di produzione.

I servizi dovranno essere erogati da fornitori iscritti al Repertorio Autoreferenziato dei fornitori di servizi di consulenza alle imprese istituito dall'Assessorato dell'Industria della Regione Sardegna (<http://www.repertorio.c21.it>). L'iscrizione deve riguardare un ambito di competenza coerente con i servizi erogati ai fini del bando in argomento.

Le spese ammissibili a finanziamento sono le seguenti: spese per servizi; spese generali (per un importo complessivo non superiore al 5% del costo totale dell'intervento); acquisizione e messa in opera di attrezzature finalizzate e arredi essenziali (per un importo complessivo non superiore al 10% del costo totale dell'intervento).

Possono presentare domanda di finanziamento le cooperative sociali di tipo B che, alla data di scadenza del presente bando, risultino iscritte alla sezione B dei rispettivi Albi e Registri Regionali/Provinciali delle Cooperative Sociali in conformità con quanto previsto dall'art. 9 della L. 381/1991. Gli interventi previsti dal progetto presentato dai beneficiari dovranno essere localizzati nelle seguenti aree territoriali: l'area di Cagliari e il suo immediato hinterland con i Comuni di Cagliari, Quartu Sant'Elena, Selargius, Quartucciu, Monserrato, Settimo San Pietro, Sinnai, Maracalagonis, Sestu, Elmas, Assemini, Decimomannu, Capoterra, Sarroch, Villa San Pietro e Pula; l'area di Sassari con i Comuni di Sassari, Porto Torres, Alghero, Stintino, Sorso, Sennori e Castelsardo; tutti i Comuni capoluoghi di provincia; i Comuni di Olbia, Tempio, Iglesias, Carbonia, Guspini; i Comuni sede di distretto sanitario.

Le risorse finanziarie pubbliche complessivamente disponibili per il presente bando sono pari a Euro 2.801.084,00 (quota FESR + quota regionale + quota nazionale). Il finanziamento non potrà eccedere l'ammontare massimo di Euro 80.000,00 nella misura del 100% delle spese ammissibili. Il finanziamento sarà erogato nel rispetto della disciplina comunitaria del de minimis (Reg. CE 1998/2006).

Il Direttore del Servizio provvederà alla nomina di una Commissione di Valutazione che avrà il compito valutare i progetti presentati secondo i criteri stabiliti nel bando e di predisporre la graduatoria finale. L'erogazione del finanziamento avverrà per l'80% a conclusione dell'iter di approvazione della graduatoria e per il restante 20% a seguito di presentazione del rendiconto delle spese sostenute per l'intero progetto.

Per accedere al presente bando i soggetti interessati dovranno presentare la domanda di finanziamento conformemente a quanto indicato nel bando, disponibile sul sito ufficiale della Regione Sardegna www.regione.sardegna.it/. Le domande dovranno essere inviate, in busta chiusa, a mezzo raccomandata con ricevuta di ritorno, corriere o consegna a mano, entro e non oltre 60 giorni a decorrere dal giorno successivo a quello della pubblicazione del presente bando sul BURAS, al seguente indirizzo:

Regione Autonoma della Sardegna - Assessorato dell'Igiene e Sanità e dell'Assistenza Sociale - Via Roma, 253 - 09123 - Cagliari.

Sulla busta dovrà inoltre essere apposta la seguente dicitura:

POR Sardegna 2000-2006 - Misura 5.2.C - Bando per l'erogazione di finanziamenti per servizi reali destinati al miglioramento delle capacità imprenditoriali e manageriali delle cooperative sociali di tipo B.

Serra

ASSESSORATO DEL LAVORO, FORMAZIONE
PROFESSIONALE, COOPERAZIONE E
SICUREZZA SOCIALE

AGENZIA REGIONALE PER IL LAVORO

ESTRATTO DETERMINAZIONE DEL DIRETTORE 30 aprile 2007, n. 497/ARL

Selezione pubblica per titoli e colloquio motivazionale per l'assunzione, con contratto a tempo determinato, di n. 15 laureati di cui n. 13 "Esperti in politiche del lavoro, dell'orientamento ed in programmi di intervento locale" e n. 2 "Esperti in discipline comunitarie". Modifica composizione commissione esaminatrice.

Il Direttore

Omissis

Determina

Art. 1

A parziale modifica della Determinazione del Direttore dell'Agenzia Regionale del Lavoro 20/01/2006 n. 1/ARL, la Commissione esaminatrice della Selezione di cui all'Avviso Pubblico citato in premessa, è composta come segue:

1. Dott. Roberto Neroni Presidente
2. Dott. Davide Crobu Componente
3. Dott. Ilio Bogazzi Componente con funzioni di segretario verbalizzante

Art. 2

Ai componenti la Commissione esaminatrice, di cui ai precedenti artt. 1 e 2, spettano i compensi previsti dalla L.R. 22.06.1987, n. 27 e successive modificazioni e integrazioni.

Art. 3

La presente Determinazione è comunicata all'Assessore del Lavoro, Formazione Professionale, Cooperazione e Sicurezza Sociale, e pubblicata sul Bollettino Ufficiale della Regione Autonoma della Sardegna.

Cagliari, li 30 aprile 2007

Palomba

ASSESSORATO DEL LAVORO, FORMAZIONE
PROFESSIONALE, COOPERAZIONE E
SICUREZZA SOCIALE

SERVIZIO PROGRAMMAZIONE E GESTIONE
DEL SISTEMA DELLA FORMAZIONE
PROFESSIONALE

ESTRATTO DETERMINAZIONE DEL DIRETTORE DEL SERVIZIO 16 maggio 2007, n. 20507/1098 F.P.

Programma Multiiazione di Sviluppo delle competenze del Management Pubblico e di supporto al processo di innovazione del Sistema Pubblico Regionale della Sardegna - Asse III Misura 3.9 C - Complemento di Programmazione, POR Sardegna 2000/2006 - istituzione Commissione.

Il Direttore del Servizio

Omissis

Assume la seguente

Determinazione

Si procede alla nomina, ai sensi dell'art. 84 del D. Lgs. 163/06, dei seguenti componenti della Commissione Giudicatrice per l'espletamento della gara d'appalto mediante pubblico incanto, per la selezione di progetti per l'attuazione del Programma Multiiazione di Sviluppo delle Competenze del Management pubblico e di innovazione organizzativa - Asse III Misura 3.9 C del POR Sardegna 2000/2006:

Presidente: Dott.ssa M. Giuseppina Medde, Direttore del Servizio Organizzazione e Formazione della Direzione Generale dell'Organizzazione e del Personale;

Componente: Dott.ssa Elisabetta Neroni, funzionario della Direzione Generale degli Affari Generali e Riforma della Regione e referente della formazione;

Componente: Dott.ssa Rosa La Piana, dirigente in staff della Direzione Generale della Presidenza ;

Componente: Dott. Riccardo Loi Zedda, funzionario del Servizio Affari Generali ed Istituzionali della Direzione Generale;

Componente anche con funzioni di segretario: Dott. Giuseppe Simone, in servizio presso l'Assessorato del Lavoro, Formazione Professionale, Cooperazione e Sicurezza Sociale, Servizio Programmazione e Gestione del Sistema della Formazione Professionale.

La presente Determinazione è pubblicata per estratto, nella parte concernente il solo dispositivo, nel Bollettino Ufficiale della Regione Autonoma della Sardegna. La versione integrale della determinazione è pubblicata sul sito internet della Regione Autonoma della Sardegna.

La presente Determinazione è trasmessa al Direttore Generale ai sensi dell'art. 21, VII comma, Legge Regionale n. 31 del 13 novembre 1998 e, ai sensi del IX comma del medesimo articolo, è altresì comunicata all'Assessore del Lavoro, Formazione Professionale, Cooperazione e Sicurezza Sociale.

Mascia

ASSESSORATO DELLA PUBBLICA
ISTRUZIONE, BENI CULTURALI,
INFORMAZIONE, SPETTACOLO E SPORT
SERVIZIO ISTRUZIONE

ESTRATTO DETERMINAZIONE DEL DIRETTORE DEL SERVIZIO 16 maggio 2007, n. 1179

L.R. 11.5.2006, n. 4, art. 16, comma 1. Sardegna Speaks English. Azione 2.1.B. Approvazione bando per l'attribuzione di voucher formativi individuali destinati ai docenti di lingua inglese delle scuole sarde per la frequenza all'estero o in Sardegna di corsi intensivi di aggiornamento linguistico e metodologico.

Il Direttore del Servizio

Visti lo Statuto Speciale per la Sardegna e le relative norme di attuazione;

Omissis

Ritenuto di dover procedere all'emanazione del bando, finalizzato all'individuazione dei docenti che beneficeranno dei voucher;

Determina

Art. 1

E' approvato il bando, costituente l'allegato "A" alla presente determinazione, per l'erogazione di voucher destinati ai docenti di lingua inglese delle scuole della Sardegna per la frequenza all'estero o in Sardegna di corsi intensivi di aggiornamento linguistico e metodologico (azione 2.1.B).

Art. 2

La presente determinazione verrà pubblicata sul Bollettino Ufficiale della Regione Sardegna e trasmessa alla Ragioneria regionale per gli adempimenti di competenza, notificata all'Assessore della Pubblica Istruzione, ai sensi dell'art. 21, comma 9, della L.R. 13.11.98, n. 31.

Art. 3

Il testo integrale del bando verrà pubblicato sui siti internet www.regione.sardegna.it e www.conosce-re.it.

Sollai

ASSESSORATO DEL TURISMO, ARTIGIANATO
E COMMERCIO

ESTRATTO DETERMINAZIONE DEL DIRETTORE GENERALE 10 maggio 2007, n. 529

L.R. 13.11.1998, n. 31, art. 30 - Sostituzione del Direttore Generale nei casi di assenza o vacanza del titolare.

Il Direttore Generale

Omissis

Determina

Art. 1

Ai sensi e per gli effetti dell'art. 30, commi 1 e 4 della Legge regionale n. 31/1998, tenuto conto dell'anzianità nella qualifica e dell'età, è accertato come segue l'ordine dei Direttori dei Servizi e Dirigenti della Direzione Generale:

1. Dott. ssa Demuro Margherita
2. Ing. Conti Antonio Mauro

3. Dott.ssa Corda M. Laura
4. Dott.ssa M. Antonietta Picciau
5. Dott. Sanna Francesco

Art. 2

Le funzioni di Direzione Generale nei casi di assenza del Direttore Generale, sono esercitate di volta in volta dal dirigente più anziano secondo l'ordine di cui all'art. 1.

Art. 3

La presente Determinazione è trasmessa all'Assessore del Turismo, Artigianato e Commercio e, per gli adempimenti di rispettiva competenza, alla Ragioneria Regionale ed alla Direzione Generale di Organizzazione e Metodo e del Personale, ed è pubblicata sul Bollettino Ufficiale della Regione.

Cagliari, li 10 maggio 2007

Pili

ASSESSORATO DEL TURISMO, ARTIGIANATO
E COMMERCIO
SERVIZIO COMMERCIO

ESTRATTO DETERMINAZIONE DEL DIRETTORE DEL SERVIZIO 15 maggio 2007, n. 536

L.R. 21 maggio 2002 n. 9 - Bando 2006 - agevolazioni finanziarie a favore delle Piccole e Medie Imprese commerciali e dei Centri Commerciali Naturali - Prologo termini presentazione domande.

Il Direttore del Servizio

Omissis
Determina

Art. 1

E' approvata una proroga per la presentazione delle domande relative alla agevolazioni finanziarie a favore delle Piccole e Medie Imprese commerciali e dei Centri Commerciali Naturali di cui alla L.R. 21 maggio 2002 n. 9; la scadenza è rideterminata al giorno 10 giugno 2007.

Art. 2

Restano confermate tutte le altre disposizioni contenute nella deliberazione della Giunta Regionale n. 50/36 del 05.12.2006 e nel Bando 2006 approvato con la determinazione del Direttore del Servizio Commercio n. 439 del 05.04.2007.

La presente determinazione, sarà inviata al B.U.R.A.S. per la successiva pubblicazione.

Della presente determinazione, ai sensi dell'art. 21 della L.R. 13 novembre 1998, n. 31, sarà data comunicazione all'Assessore del Turismo, Artigianato e Commercio.

Demuro

PARTE SECONDA

ASSESSORATO DELLA PUBBLICA
ISTRUZIONE, BENI CULTURALI,
INFORMAZIONE, SPETTACOLO E SPORT
SERVIZIO BIBLIOTECA E ARCHIVIO
STORICO

Estratto Avviso affidamento incarico di consulenza professionale per studio di fattibilità per la realizzazione dell'archivio storico della Regione Sarda tramite selezione pubblica per titoli.

Si rende noto che l'Assessorato regionale della pubblica istruzione, beni culturali, informazione, spettacolo e sport intende affidare un incarico di consulenza professionale per lo "Studio di fattibilità per la realizzazione dell'archivio storico della Regione Sarda".

I professionisti concorrenti dovranno presentarsi alla selezione organizzati in appositi gruppi di lavoro composti dalle seguenti tre figure professionali: esperto senior in archivistica storica, esperto senior in economia e processi di valutazione economico - finanziaria, esperto senior in architettura o in ingegneria civile e ambientale.

Per le attività, oggetto dell'incarico conferito, sarà corrisposto ai professionisti un compenso forfetario pari, complessivamente, a 50.000,00 (Euro cinquanta-mila/00), comprensivo di ogni onere, spesa e I.V.A. ripartito come segue:

- Euro 18.000,00 (diciottomila/00) al referente
- Euro 16.000,00 (sedidicimila/00) a ciascuno degli altri due professionisti.

Il plico contenente le domande dei professionisti e i relativi allegati, dovrà pervenire, a pena di esclusione, in busta chiusa entro e non oltre entro le ore 13,00 del giorno venerdì 29 giugno 2007 al seguente indirizzo: Regione Autonoma della Sardegna / Assessorato della pubblica istruzione, beni culturali, informazione, spettacolo e sport / Servizio biblioteca e archivio storico - Viale Trieste n. 137 - 09123 Cagliari.

Gli obiettivi, l'oggetto dell'incarico, i contenuti dello studio di fattibilità, i soggetti ammessi, il gruppo di lavoro ed i requisiti, la durata ed il corrispettivo della prestazione, le modalità di partecipazione alla selezione e di valutazione dei titoli ed ulteriori informazioni sono contenuti nell'avviso integrale che fa fede a tutti gli effetti.

L'avviso integrale è disponibile sul sito Internet della Regione Sardegna www.regione.sardegna.it (concorsi e selezioni).

Ulteriori informazioni e l'avviso integrale possono essere richiesti all'Assessorato della pubblica istruzione, beni culturali, informazione, spettacolo e sport / Servizio biblioteca e archivio storico - Viale Trieste n. 137 - 09123 Cagliari, - tel +39 070 606 4552, +39 070 606 4563, +39 070 606 4551, fax +39 070 606 4590 - e-mail pi.biblioteca.regionale@regione.sardegna.it.

Lilliu

ORDINANZA DEL COMMISSARIO GOVERNATIVO PER L'EMERGENZA IDRICA IN SARDEGNA 19 aprile 2007, n. 442

Programma di opere commissariali per il superamento dell'emergenza idrica in Sardegna. Fase di completamento n. 5.

Il Commissario Governativo

Vista l'Ordinanza del Presidente del Consiglio dei Ministri n. 2409 del 28.06.1995, con la quale il Presidente della Regione è stato nominato, ai sensi dell'art 5 della L. 24 febbraio 1992, n. 225, Commissario Governativo per l'emergenza idrica in Sardegna;

Vista l'Ordinanza del Presidente del Consiglio dei Ministri n. 2424 del 24.02.1996, con la quale sono state apportate modifiche ed integrazioni alla predetta Ordinanza n. 2409 del 28.06.1995;

Vista l'Ordinanza del Ministro dell'interno - Delegato per la Protezione Civile n. 3196 del 12.04.2002 - artt. 13 e 14 - di assegnazione di nuovi compiti;

Vista l'Ordinanza del Presidente del Consiglio dei Ministri n. 3243 del 29.09.2002 con la quale sono stati conferiti ulteriori poteri al Commissario Governativo;

Visto il Decreto del Presidente del Consiglio dei Ministri del 29 gennaio 2004 con il quale è stato prorogato lo stato di emergenza idrica in Sardegna fino alla data del 31.12.2004;

Vista l'Ordinanza del Presidente del Consiglio dei Ministri n. 3386 del 14.12.2004 con la quale il Presidente della Regione Sardegna è stato confermato quale Commissario Delegato per l'emergenza idrica fino al 31.12.2006 al fine di completare la fase di programmazione degli interventi con le risorse disponibili e di attivare le procedure necessarie al passaggio in ordinario di tutta la gestione commissariale e degli interventi programmati;

Vista l'Ordinanza del Presidente del Consiglio dei Ministri n. 3559 del 27.12.2006 con la quale è stato prorogato, fino alla data del 30.06.2006, l'incarico di Commissario Governativo per l'Emergenza Idrica in Sardegna per il completamento delle opere già programmate per il superamento dell'emergenza idrica, autorizzando altresì il Commissario a trasferire le residue disponibilità finanziarie al bilancio della Regione Sardegna, in appositi capitoli di spesa, per il proseguimento delle iniziative commissariali;

Viste le ordinanze n. 25 del 31.12.1995, n. 42 del 20.05.1996, n. 52 del 9.08.1996, n. 111 del 17.11.1998 e n. 128 del 28.12.1998 e n. 148 del 16.07.1999 n. 152 del 26.07.1999, n. 171 del 11.11.1999, n. 255 del 23.10.2001, n. 268 del 24.10.2001, n. 296 del 19.06.2002, n. 299 del 27.06.2002, n. 304 del 11.07.2002, n. 305 del 11.07.2002 n. 307 del 15.07.2002 e n. 337 del 31.12.2002 n. 362 del 1.08.2003, n. 395 del 19.05.2004 e n. 397 del 27.05.2004, n. 416 del 18.03.2005, 427 del 1.09.2005, 437 del 11.10.2006, 438 del 11.10.2006, con le quali sono stati individuati gli interventi commissariali per il superamento dell'emergenza idrica in Sardegna;

Viste le ordinanze n. 427 del 1.09.2005, n. 437 del 11.10.2006, n. 438 del 11.10.2006 e n. 441 del 13.02.2007, con le quali è stato avviato - per fasi - il processo di completamento della programmazione commissariale e di trasferimento in ordinario della gestione degli interventi commissariali;

Atteso che, allo stato attuale, sono in corso di realizzazione, tra l'altro, i seguenti interventi commissariali:

TITOLO INTERVENTI	ENTE ATTUATORE
Costruz. impianto depuraz. centralizz. Carbonia - S. G. Suergiu	ABBANO SPA ex Esaf
Integrazione di emergenza dal lago di Gusana per l'acquedotto del Govossai	ABBANO SPA ex Co.Acq. Govossai
Contributo per la progettazione della Diga di Monte Perdosu	E.R.I.S.
Opere urgenti per recupero risorse idriche con riduzione perdite	Co.Bo.Gallura
Ricerca perdite e interventi di risanamento e integrazione sulla rete idrica di Cagliari	Comune di Cagliari
Ricerca perdite interventi di risanamento sulla rete idrica e sui serbatoi di accumulo di Quartu S.Elena	Comune di Quartu S.Elena
Trasferimento acque dal bacino minerario dell'iglesiente verso l'area del Sulcis e l'area di Cagliari	Co.Bo.Cixerri
Diga Cumbidanovu	Co.Bo. Sard. Centrale
Lavori integrativi sulle fondazioni della Diga di Medau Zirimilis	Co.Bo.Cixerri
Interconnessione bacini Idrici Nord-Sud Sardegna - Studio di fattibilità	E.R.I.S.
Piano Strategico Reti Idriche	222 COMUNI
Intervento urgente bonifica lago di S. Lucia e by pass di derivazione per Tortoli	Co.Bo. Ogliastro
Raddoppio dell'impianto di potabilizzazione di Settimo San Pietro	E.R.I.S.
Collegamento dai Serbatoi del Medio Flumendosa agli impianti di CA	E.R.I.S.
Realizzazione dell'impianto di potabilizzazione di Pedra Maggiore - Schema n. 3 Casteldoria	ABBANO SPA ex Esaf

Ritenuto di dover procedere, ai fini del completamento dei sopra elencati interventi, al trasferimento in ordinario, a carico alla Regione Autonoma della Sardegna - Assessorato dei Lavori Pubblici, della gestione di detti interventi, provvedendo altresì, per gli interventi finanziati con fondi provenienti dalla contabilità speciale n. 1690 intestata al Commissario stesso, al trasferimento delle relative risorse finanziarie commissariali necessarie al completamento degli interventi stessi, disponibili su tale contabilità;

Atteso che l'elenco sopra riportato ricomprende:

a. interventi finanziati con fondi provenienti dalla contabilità speciale n. 1690 ed attuati con il sistema delle contabilità speciali;

b. interventi finanziati con fondi provenienti dalla contabilità speciale n. 1690 ed attuati tramite conti correnti intestati alla Regione, ai sensi della L.R. 1/75, o tramite conti correnti infruttiferi ai sensi della L. 720/1984;

c. interventi finanziati con fondi provenienti dal Bilancio Regionale, di cui alla L.R. 12/97 (Autorizzazione a contrarre mutui per interventi nel settore idrico);

Ritenuto di dover assicurare, ai fini della correttezza amministrativa della gestione ordinaria in capo all'Amministrazione Regionale nella fase di completamento degli interventi stessi, le indispensabili condizioni di continuità volte a permettere il celere completamento degli interventi in corso di realizzazione;

Ritenuto di dover individuare, nei casi in cui i meccanismi procedurali di gestione contabile commissariale non possono essere mantenuti, come nel caso delle contabilità speciali che verranno chiuse nell'ambito della chiusura della gestione commissariale, sistemi capaci di snellire ed accelerare in modo rilevante i tempi e le procedure di gestione dei finanziamenti commissariali;

Ritenuto di dover prevedere, in merito agli interventi finanziati con fondi Commissariali provenienti dalla contabilità speciale n. 1690, di cui alle suindicate lettere a e b, il subentro della Regione Autonoma della Sardegna - Assessorato Regionale dei Lavori Pubblici, nei rapporti con gli enti incaricati della realizzazione degli interventi commissariali, definiti nei singoli atti di affidamento adottati con ordinanza;

Atteso che per la realizzazione degli interventi di cui alla suindicata lettera a sono state aperte, presso la

Banca d'Italia, Tesoreria dello Stato - Sezione di Cagliari - specifiche contabilità speciali di tesoreria, intestate ai rappresentanti legali degli enti attuatori degli interventi commissariali, nominati all'uopo Sub-Commissari Delegati per l'attuazione degli interventi, ai dell'art. 2, 1° comma dell'Ordinanza P.C.M. 2409/95, alimentate dalla contabilità speciale intestata al Commissario Governativo per l'emergenza idrica;

Ritenuto di dover individuare, quale percorso più snello nell'impianto contabile di trasferimento e gestione finanziaria delle risorse commissariali da parte degli enti attuatori titolari di contabilità speciale, il ricorso a conti correnti bancari "specifici", con il relativo obbligo da parte dell'ente attuatore di assicurare la rendicontazione delle spese;

Atteso che, per la suddetta finalità si rende necessario autorizzare i titolari delle predette contabilità speciali, all'apertura di "specifici" conti correnti bancari sui quali i medesimi enti attuatori dovranno riversare le somme disponibili su contabilità speciale e sui quali verranno altresì riversate, da parte della Regione Autonoma della Sardegna - Assessorato dei Lavori Pubblici, le ulteriori quote del finanziamento commissariale assegnato, da erogarsi secondo quanto previsto dai rispettivi atti di affidamento;

Atteso che il completamento degli interventi di cui alla suindicata lettera b, per i quali sono stati aperti specifici conti correnti intestati alla Regione Autonoma della Sardegna - Commissario Governativo per l'Emergenza Idrica, funzionanti ai sensi della L.R. 1/75, oppure conti correnti infruttiferi di tesoreria ai sensi della L. 720/84, non necessita di modifiche all'impianto contabile adottato che resta pertanto confermato, assicurando la piena continuità delle erogazioni finanziarie, che verranno disposte dalla Regione, su tali conti correnti;

Atteso che la Regione Autonoma della Sardegna - Assessorato dei Lavori Pubblici provvederà al completamento del programma commissariale "Piano Strategico Reti Idriche", di cui alla suindicata lettera b, secondo le procedure e le modalità definite dall'Ordinanza n. 350/03 e s.m.i., provvedendo al completamento delle procedure istruttorie per la chiusura delle singole pratiche di finanziamento degli interventi del programma stesso, disponendo altresì le erogazioni finanziarie residue sui predetti conti correnti infruttiferi;

Atteso che con riguardo agli interventi di cui alla suindicata lettera c, finanziati con fondi disponibili su bilancio regionale, ai sensi della L.R. 12/1997 (Autorizzazione a contrarre mutui per interventi nel settore idrico), la Regione Autonoma della Sardegna - Assessorato dei Lavori Pubblici farà direttamente riferimento al provvedimento adottato dall'Assessorato dei Lavori Pubblici medesimo per la disciplina del rapporto di affidamento;

Atteso che fra gli interventi commissariali sopra elencati, gli interventi commissariali affidati per l'attuazione all'E.S.A.F., all'Acquedotto sul Rio Govossai ed all'E.A.F., in relazione all'attuazione delle di-

sposizioni legislative concernenti la riforma del servizio idrico integrato e quelle relative alla riforma del sistema idrico multisettoriale, dovranno essere completati, rispettivamente dalla Società Abbanoa Spa (ESAF e Acquedotto Govossai) e dall'E.R.I.S. (E.A.F.) in quanto subentrati nelle funzioni e compiti dei predetti enti;

Atteso che l'importo residuo dei fondi commissariali da erogarsi per il completamento degli interventi sopra elencati di cui alle suindicate lettere a e b, ammonta a complessivi Euro 17.586.976,62;

Atteso che si rende necessario a tale scopo, che l'Assessorato Regionale della Programmazione provveda all'istituzione di specifico capitolo di bilancio all'interno dell'esistente Unità Previsionale di Base, U.P.B. S.07.07.005 (ex S.08.073), nello Stato di Previsione della Spesa dell'Assessorato Regionale dei Lavori Pubblici ed all'istituzione di specifico capitolo all'interno dell'U.P.B. E421.007 (ex E08062) dello Stato di Previsione delle Entrate dell'Assessorato Regionale dei Lavori Pubblici ai fini del successivo riversamento dei predetti fondi commissariali nel Bilancio Regionale, che verrà disposto dall'Ufficio del Commissario con provvedimento successivo all'emanazione della presente ordinanza;

Ritenuto altresì dover inoltre provvedere, in tale fase di completamento, al riversamento nel bilancio regionale, sulle specifiche UPB di entrata istituite per tale finalità, delle risorse relative agli interventi commissariali già avviati in ordinario da parte della Regione Autonoma della Sardegna ai sensi delle seguenti ordinanze:

Ordinanza	Importo totale	Fondi trasferiti	Fondi da trasferire
409/04	184.992.526,00	36.600.000,00	148.392.526,00
427/05	49.700.000,00		49.700.000,00
437/06	53.274.685,34		53.274.685,34
438/06	3.410.000,00		3.410.000,00
			254.777.211,34

Ordina Art. 1

1. E' disposto il trasferimento dell'attuazione degli interventi ricompresi nel programma commissariale per il superamento dell'emergenza idrica in Sardegna di cui all'allegato n. 1 alla presente ordinanza per farne parte integrante e sostanziale, alla Regione Autonoma della Sardegna - Assessorato dei Lavori Pubblici, unitamente al trasferimento nel bilancio della Regione stessa delle relative risorse finanziarie commissariali per il completamento, disponibili sulla contabilità speciale intestata al Commissario Governativo.

2. La Regione Autonoma della Sardegna - Assessorato dei Lavori Pubblici provvederà al completamento degli interventi di cui al precedente art. 1, subentrando al Commissario Governativo nei rapporti

con gli enti attuatori definiti dai singoli atti di affidamento approvati con ordinanza, fatta eccezione per gli interventi di cui ai nn. 13, 14, 15 del sopra citato allegato 1, provvedendo altresì all'adozione dei provvedimenti di spesa, a valere sulle risorse finanziarie commissariali che verranno all'uopo trasferite sul Bilancio Regionale, sulla base degli importi rispettivamente indicati per ciascun intervento nell'allegato stesso.

3. La Regione Autonoma della Sardegna - Assessorato dei Lavori Pubblici provvederà al completamento degli interventi di cui ai nn. 13, 14, 15 dell'allegato n. 1, finanziati con fondi del bilancio regionale e per i quali l'Assessorato dei Lavori Pubblici è stato individuato quale ente realizzatore dall'ordinanza di programmazione degli interventi stessi, sulla base dei provvedimenti regionali già assunti per la regolazione del rapporto di attuazione con gli enti attuatori degli interventi commissariali e con le risorse già disponibili sul bilancio regionale.

4. Le eventuali economie di realizzazione degli interventi di cui al precedente comma 1 del presente articolo, accertate dall'Assessorato dei Lavori Pubblici, sono vincolate alla realizzazione di interventi di completamento e/o miglioramento funzionale degli interventi programmati oppure di interventi urgenti che dovessero rendersi necessari, secondo l'assegnazione che verrà disposta dall'Assessorato dei Lavori Pubblici, sulla base delle priorità emergenziali.

Art. 2

1. Per le finalità di cui al precedente articolo l'Assessorato della Programmazione Bilancio e Assetto del Territorio provvederà all'istituzione di specifico capitolo di bilancio all'interno dell'esistente Unità Previsionale di Base, U.P.B. S.07.07.005 (ex S.08.073), nello Stato di Previsione della Spesa dell'Assessorato Regionale dei Lavori Pubblici, con la dotazione finanziaria di Euro 17.586.976,62 e provvederà altresì all'istituzione di specifico capitolo nell'U.P.B. dell'U.P.B. E421.007 (ex E08062) dello Stato di Previsione delle Entrate dell'Assessorato Regionale dei Lavori Pubblici, con previsione di entrata di pari importo di provenienza dalla gestione del Commissario Governativo per l'Emergenza Idrica in Sardegna.

2. Il predetto stanziamento è mantenuto in bilancio, ai sensi dell'art. 60 della L.R. 2.10.2006 n. 11, sino alla completa realizzazione degli interventi.

3. Il riversamento del predetto importo di Euro 17.586.976,62 da parte della gestione commissariale sulla predetta U.P.B. di entrata saranno disposti dall'Ufficio del Commissario con provvedimento successivo alla presente ordinanza.

4. La gestione commissariale provvederà altresì, in dipendenza della presente ordinanza, a disporre i riversamenti nel bilancio regionale, sulle specifiche UPB di entrata istituite per tale finalità, delle risorse relative agli interventi commissariali già avviati in ordinario da parte della Regione Autonoma della Sardegna ai sensi delle seguenti ordinanze:

Ordinanza	Importo totale	Fondi trasferiti	Fondi da trasferire
409/04	184.992.526,00	36.600.000,00	148.392.526,00
427/05	49.700.000,00		49.700.000,00
437/06	53.274.685,34		53.274.685,34
438/06	3.410.000,00		3.410.000,00
			254.777.211,34

Art. 3

1. Ai fini del completamento degli interventi di cui all'allegato n. 1, dal n. 1 al n. 9, per i quali sono state aperte apposite contabilità speciali di tesoreria, è fatto obbligo ai rappresentanti legali degli enti attuatori, titolari delle contabilità speciali acce per le procedure di finanziamento e gestione dei fondi commissariali destinati alla realizzazione di tali interventi:

a. provvedere all'apertura di "specifico" conto corrente bancario ai fini del trasferimento e gestione delle risorse commissariali, provenienti dalle singole contabilità speciali e dal bilancio regionale con contestuale trasferimento su detto conto corrente bancario dei fondi commissariali disponibili sulle relative contabilità speciali;

b. provvedere alle rendicontazione delle spese del predetto conto corrente "specifico" con le modalità di cui all'art. 41, comma 10, della L.R. 7/2005;

2. Il Commissario Governativo richiederà, a conclusione della gestione commissariale, al Ministero dell'Economia e delle Finanze, la chiusura delle contabilità speciali alimentate dalla contabilità intestata al Commissario medesimo, restando pertanto escluso da qualsiasi responsabilità in merito alle conseguenze relative al mancato trasferimento entro la data del 30.06.2007, delle risorse commissariali ivi giacenti da parte dei titolari di tali contabilità;

3. La Regione Autonoma della Sardegna - Assessorato dei Lavori Pubblici provvederà al completamento degli interventi di cui all'allegato n. 1, dal n. 10 al n. 15, disponendo le erogazioni finanziarie residue a favore degli enti attuatori con le modalità di erogazione già previste per tali interventi;

4. La Regione Autonoma della Sardegna - Assessorato dei Lavori Pubblici provvederà al completamento del programma commissariale "Piano Strategico Reti Idriche" di cui al n. 11 dell'allegato n. 1, secondo le procedure e le modalità definite dall'Ordinanza n. 350/03 e s.m.i. provvedendo al completamento delle procedure istruttorie per la chiusura delle singole pratiche di finanziamento degli interventi del programma stesso, sulla base della ricognizione che verrà fornita dall'Ufficio del Commissario Governativo, disponendo altresì le erogazione finanziarie residue sui conti correnti infruttiferi accesi presso le Tesorerie Provinciali dello Stato ai sensi della L. 720/1984 intestati alle amministrazioni comunali ricomprese nel programma stesso, a valere sulle risorse

che verranno all'uopo trasferite sul Bilancio Regionale;

E' fatto obbligo a chiunque spetti di osservare e di far osservare la presente Ordinanza.

La presente Ordinanza è immediatamente esecutiva, ed è pubblicata sulla Gazzetta Ufficiale della Repubblica Italiana, ai sensi dell'art. 5 della Legge 24/02/1992 n. 225, e sul Bollettino Ufficiale della Regione Sardegna, parte II.

Soru

COMMISSARIO GOVERNATIVO PER L'EMERGENZA IDRICA IN SARDEGNA

PROGRAMMA DI OPERE ED INTERVENTI PER IL SUPERAMENTO DELL'EMERGENZA IDRICA IN SARDEGNA
ALLEGATO N.1

N. ORDINE	ORDINANZA DI PROGRAMMA	TITOLO INTERVENTI	ENTE ATTUATORE	TIPOLOGIA CONTABILE	IMPORTO IN EURO	FONDI EROGATI	FONDI DA EROGARE
1	42	Costruz. impianto depuraz. centralizz. Carbonia - S. G. Suergiu	ABBANCA SPA ex Esaf	1713	7.578.383,11	7.578.383,11	-
2	255	Integrazione di emergenza dal lago di Gusana per l'acquedotto del Govossai	ABBANCA SPA ex Co.Acq. Govossai	3063	485.485,45	438.988,35	46.497,10
3	255	Contributo per la progettazione della Diga di Monte Perdosu	E.R.I.S.	3086	516.456,89	284.051,29	232.405,60
4	255	Opere urgenti per recupero risorse idriche con riduzione perdite	Co.Bo.Gallura	3075	1.971.170,77	1.114.472,94	856.697,83
5	255	Ricerca perdite e interventi di risanamento e integrazione sulla rete idrica di Cagliari	Comune di Cagliari	3962	4.782.211,03	4.064.879,38	717.331,65
6	255	Ricerca perdite interventi di risanamento sulla rete idrica e sui serbatoi di accumulo di Quartu S.Elena	Comune di Quartu S.Elena	3963	3.990.586,84	3.863.688,40	126.898,44
7	307	Trasferimento acque dal bacino minerario dell'iglesiente verso l'area del Sulcis e l'area di Cagliari	Co.Bo.Cixerri	3066	7.588.000,00	6.449.000,00	1.139.000,00
8	337	Diga Cumbidanovu	Co.Bo. Sard. Centrale	3117	14.678.420,11	3.669.605,63	11.008.814,48
9	337	Lavori integrativi sulle fondazioni della Diga di Medau Zirimilis	Co.Bo.Cixerri	3119	723.767,74	398.068,95	325.698,79
10	337	Interconnessione bacini Idrici Nord-Sud Sardegna - Studio di fattibilità	E.R.I.S.	C/C Infruttifero n. 99414	250.000,00	62.500,00	187.500,00
11	337	Piano Strategico Reti Idriche	222 COMUNI	C/C Infruttiferi	81.439.278,33	78.493.145,60	2.946.132,73
12	416	Intervento urgente bonifica lago di S. Lucia e by pass di derivazione per Tortoli	Co.Bo. Ogliastra	C/C BNL n. 205000 ABI 1005 CAB 85390	700.000,00	700.000,00	-
13	25	Raddoppio dell'impianto di potabilizzazione di Settimo San Pietro	E.R.I.S.	Bilancio Regionale L.R. 12/97	11.731.318,46		
14	25	Collegamento dai Serbatoi del Medio Flumendosa agli impianti di CA	E.R.I.S.	Bilancio Regionale L.R. 12/97	45.448.207,12		
15	128	Realizzazione dell'impianto di potabilizzazione di Pedra Malore - Schema n. 3 Casteldoria	ABBANCA SPA ex esaf	Bilancio Regionale L.R. 12/97	19.121.816,69		
TOTALI					201.005.102,54	107.116.783,65	17.586.976,62

Il Commissario Governativo
Presidente della Regione
Renato Soru

PAGINA NON UTILIZZATA

