

PROGETTO PER LA REALIZZAZIONE DI UN IMPIANTO PER LA
PRODUZIONE DI ENERGIA MEDIANTE LO SFRUTTAMENTO DEL VENTO
CON IMPIANTO DI ACCUMULO NEL TERRITORIO COMUNALE DI
PULSANO, TARANTO E LIZZANO LOC. MORRONE VECCHIO (TA)
POTENZA NOMINALE 100,8 MW

PROGETTO DEFINITIVO - SIA

PROGETTAZIONE E SIA

ing. Fabio PACCAPELO

ing. Andrea ANGELINI

ing. Antonella Laura GIORDANO

ing. Francesca SACCAROLA

COLLABORATORI

ing. Giulia MONTRONE

geom. Rosa CONTINI

STUDI SPECIALISTICI

GEOLOGIA

geol. Matteo DI CARLO

ACUSTICA

ing. Sabrina SCARAMUZZI

STUDIO FAUNISTICO

dott. nat. Fabio MASTROPASQUA

VINCA, STUDIO BOTANICO VEGETAZIONALE

E PEDO-AGRONOMICO

dor.ssa Lucia PESOLA

ARCHEOLOGIA

dr.ssa archeol. Domenica CARRASSO

INTERVENTI DI COMPENSAZIONE E VALORIZZAZIONE

arch. Gaetano FORNARELLI

arch. Andrea GIUFFRIDA

SIA.ES.12 ARCHEOLOGIA

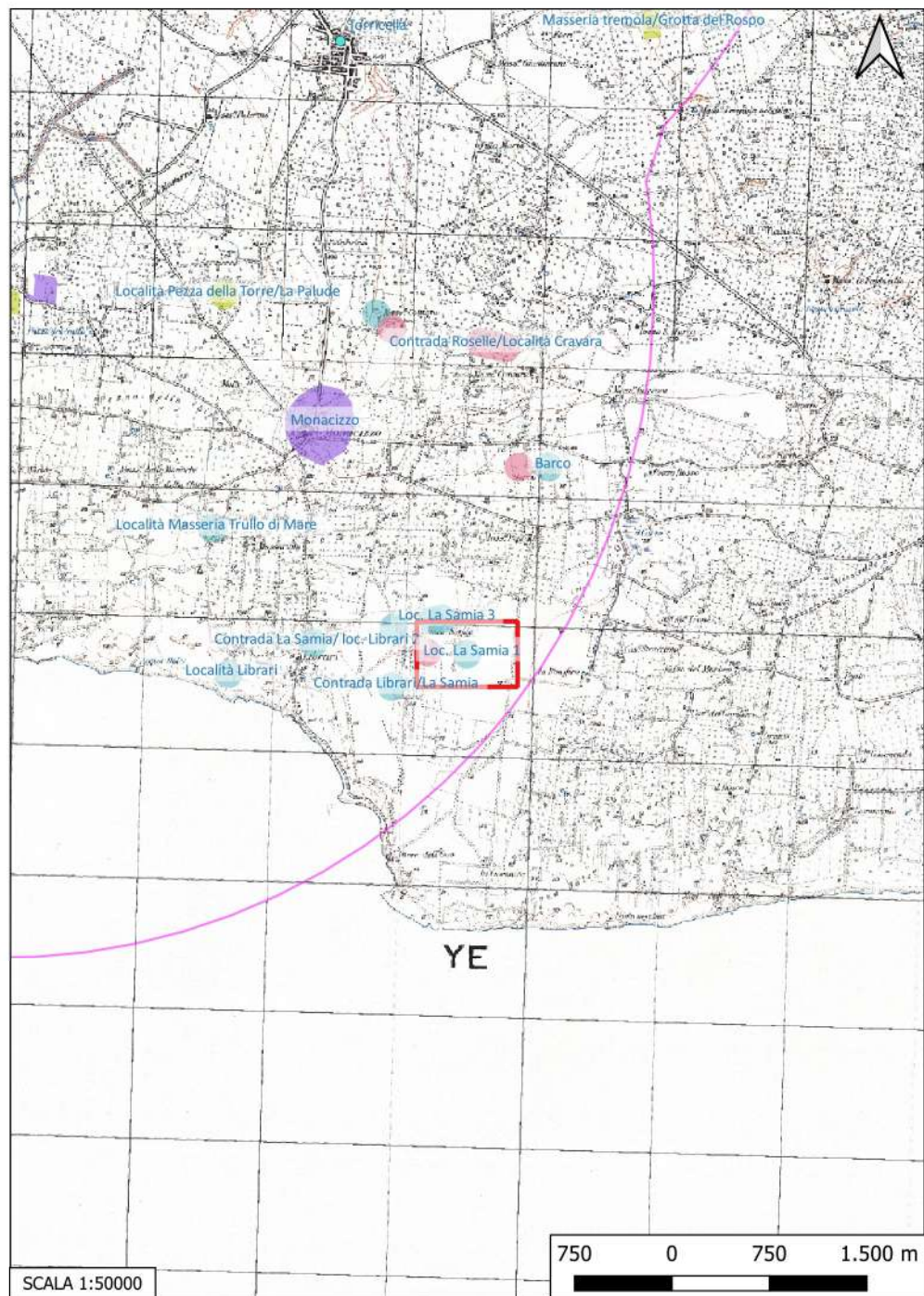
ES.12.2.1 Catalogo Mosi Multipolygon

REV. DATA DESCRIZIONE

REV.	DATA	DESCRIZIONE



Sito 001 - Loc. La Samia 1 (SN-SUB_2023_00024_NC_000002_001)



Localizzazione: Maruggio (TA), La Samia,

Definizione e cronologia: area di materiale mobile, {area di frammenti fittili e materiali da costruzione, industria litica}. {Neolitico},

Modalità di individuazione{dati bibliografici}

Distanza dall'opera in progetto:>1000 metri

Potenziale: potenziale alto

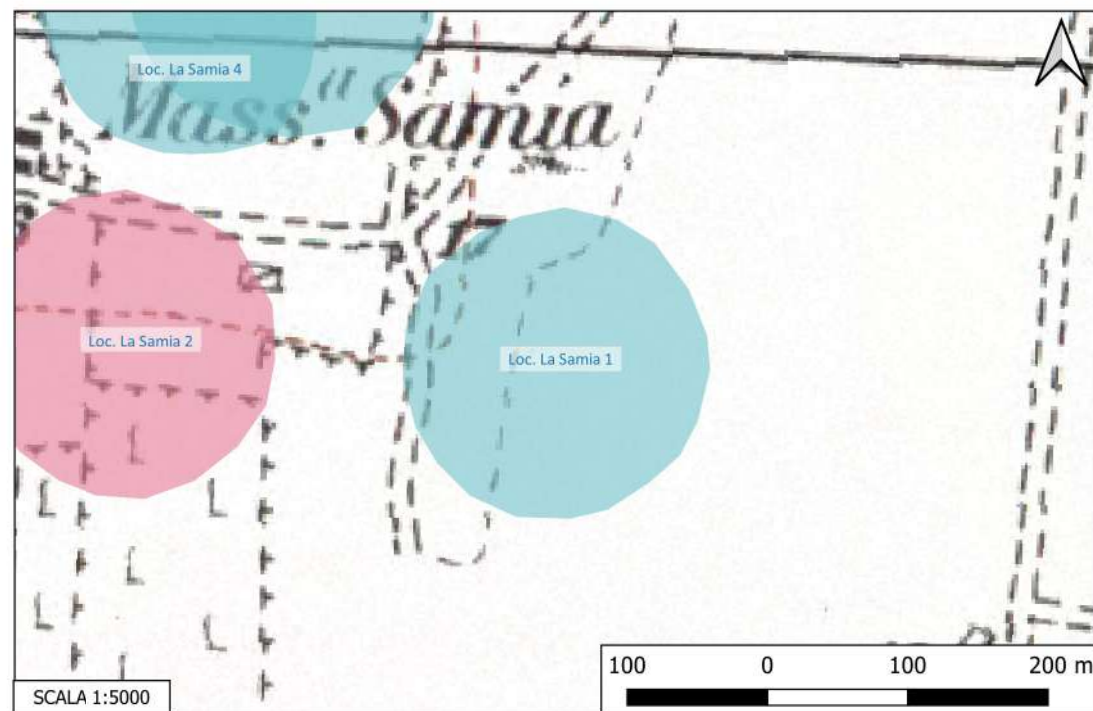
Rischio relativo: rischio nullo

DESCRIZIONE: Frammenti ceramici caratterizzati da decorazione impressa e da motivi incisi, associati a resti di intonaci di capanna e di industria litica.

INTERPRETAZIONE : Villaggio neolitico

FEDELE B., Insediamenti neolitici a sud-est di Taranto, in *Archivio Storico Pugliese*, XXV, I-II, 1972, pp. 148, 155-156.

Aree non Idonee FER (Segnalazioni Carta dei Beni con Buffer di 100 m)
Carta dei Beni Culturali della Regione Puglia (Codice TABIS001051)



Sito 002 - Loc. La Samia 2 (SN-SUB_2023_00024_NC_000002_002)



Localizzazione: Maruggio (TA), La Samia,

Definizione e cronologia: area a uso funerario, {necropoli}, {Età Romano repubblicana},

Modalità di individuazione{dati bibliografici}

Distanza dall'opera in progetto:>1000 metri

Potenziale: potenziale alto

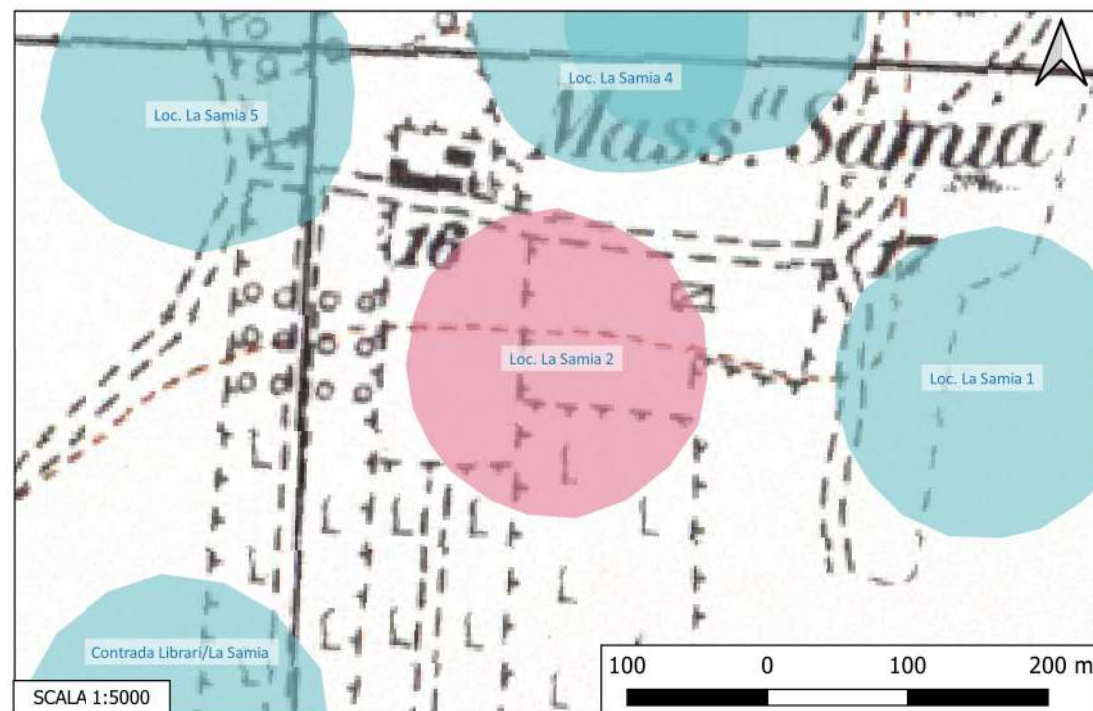
Rischio relativo: rischio nullo

DESCRIZIONE: Necropoli di epoca ellenistica

INTERPRETAZIONE : Necropoli

ALESSIO, GUZZO 1991 – ALESSIO A., GUZZO P. G., Santuari e fattorie ad est di Taranto. Elementi archeologici per un modello di interpretazione, in *SciAnt*, III- IV, 1989- 1990, p. 383; nn. 83-84

Aree non Idonee FER (Segnalazioni Carta dei Beni con Buffer di 100 m)
Carta dei Beni Culturali della Regione Puglia (Codice TABIS001502)



Sito 003 - Loc. La Samia 3 (SN-SUB_2023_00024_NC_000002_003)



Localizzazione: Maruggio (TA), La Samia,

Definizione e cronologia: area di materiale mobile, {area di frammenti fittili, area di materiale eterogeneo}. {Età Romano repubblicana},

Modalità di individuazione{dati bibliografici}

Distanza dall'opera in progetto:>1000 metri

Potenziale: potenziale alto

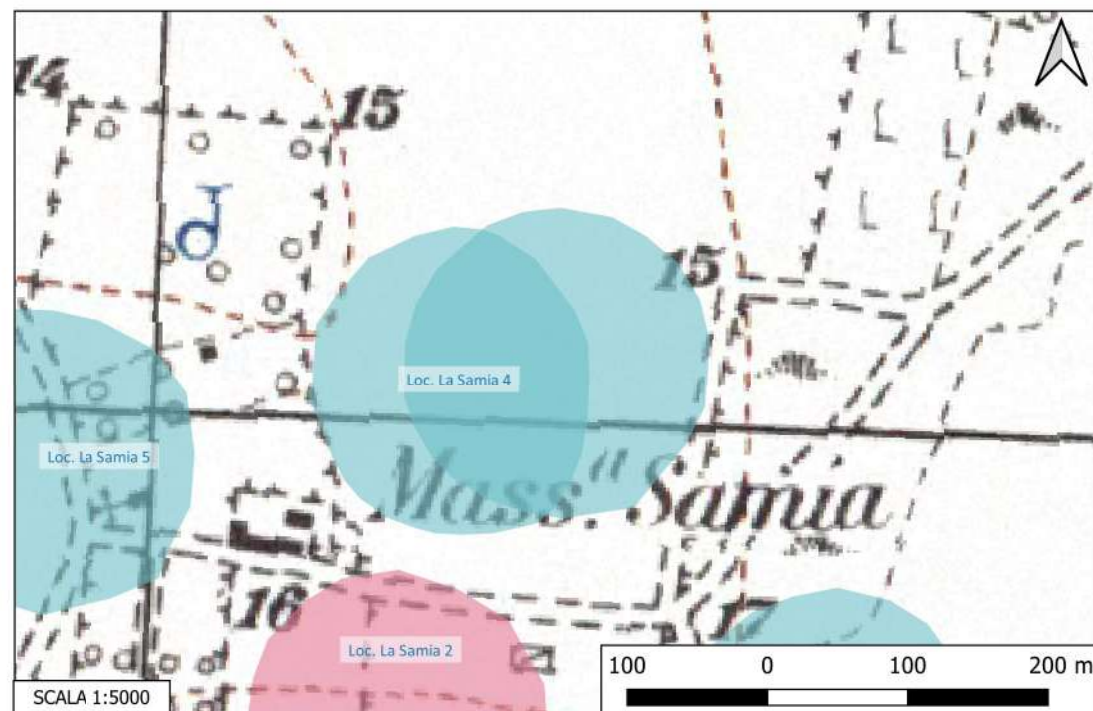
Rischio relativo: rischio nullo

DESCRIZIONE: Frammenti di ceramica acroma e a vernice nera, resti di tegole e macine in pietra lavica.

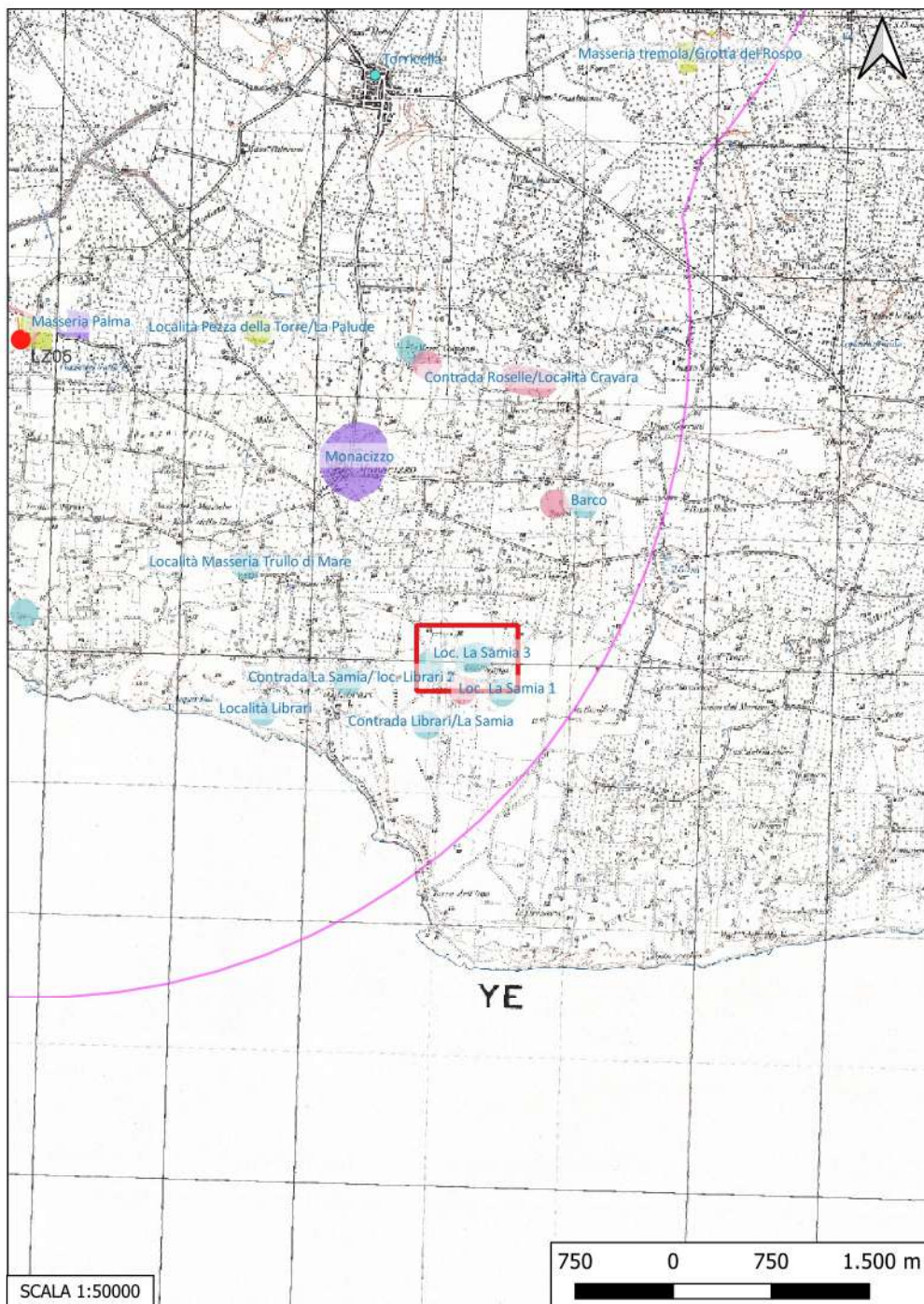
INTERPRETAZIONE : Villaggio di età ellenistica

TARENTINI P., Maruggio, Presenze antiche sul territorio, Filo Editore, Manduria, p. 146.

Aree non Idonee FER (Segnalazioni Carta dei Beni con Buffer di 100 m)
Carta dei Beni Culturali della Regione Puglia (Codice TABIS001055)



Sito 004 - Loc. La Samia 4 (SN-SUB_2023_00024_NC_000002_004)



Localizzazione: Maruggio (TA), La Samia,

Definizione e cronologia: area di materiale mobile, {area di frammenti fittili, industria litica}. {Neolitico},

Modalità di individuazione{dati bibliografici}

Distanza dall'opera in progetto:>1000 metri

Potenziale: potenziale alto

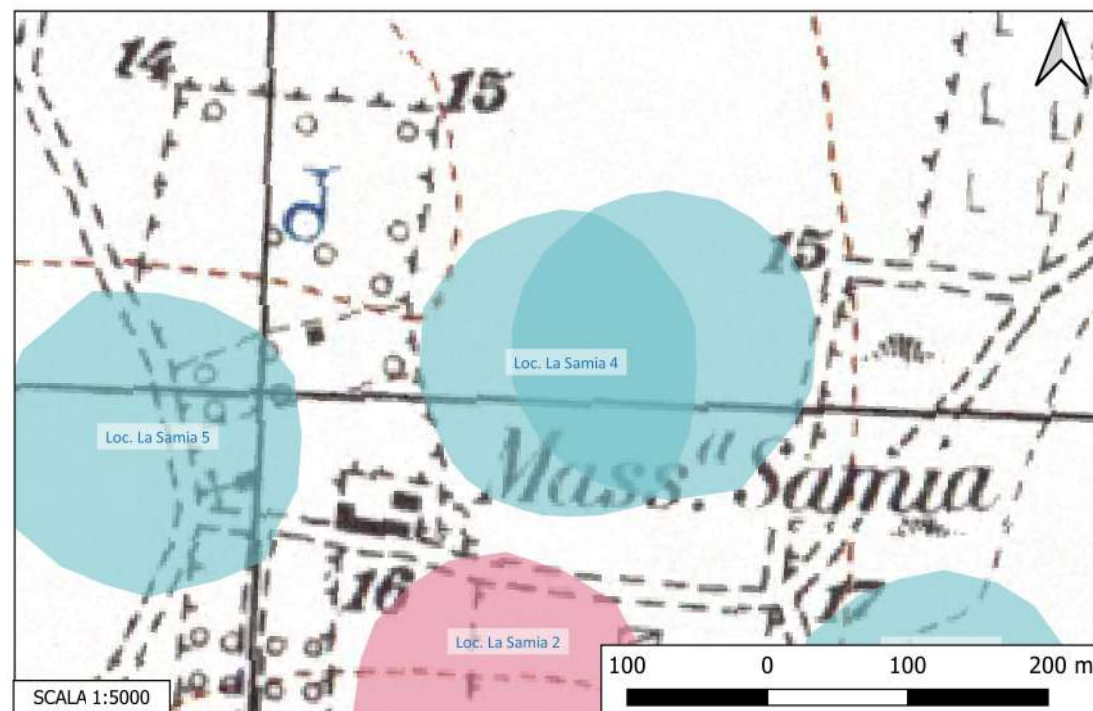
Rischio relativo: rischio nullo

DESCRIZIONE: Frammenti ceramici caratterizzati da decorazione impressa; resti di industria litica (lame e lamelle in selce e in percussori e lisciatoi in pietra levigata).

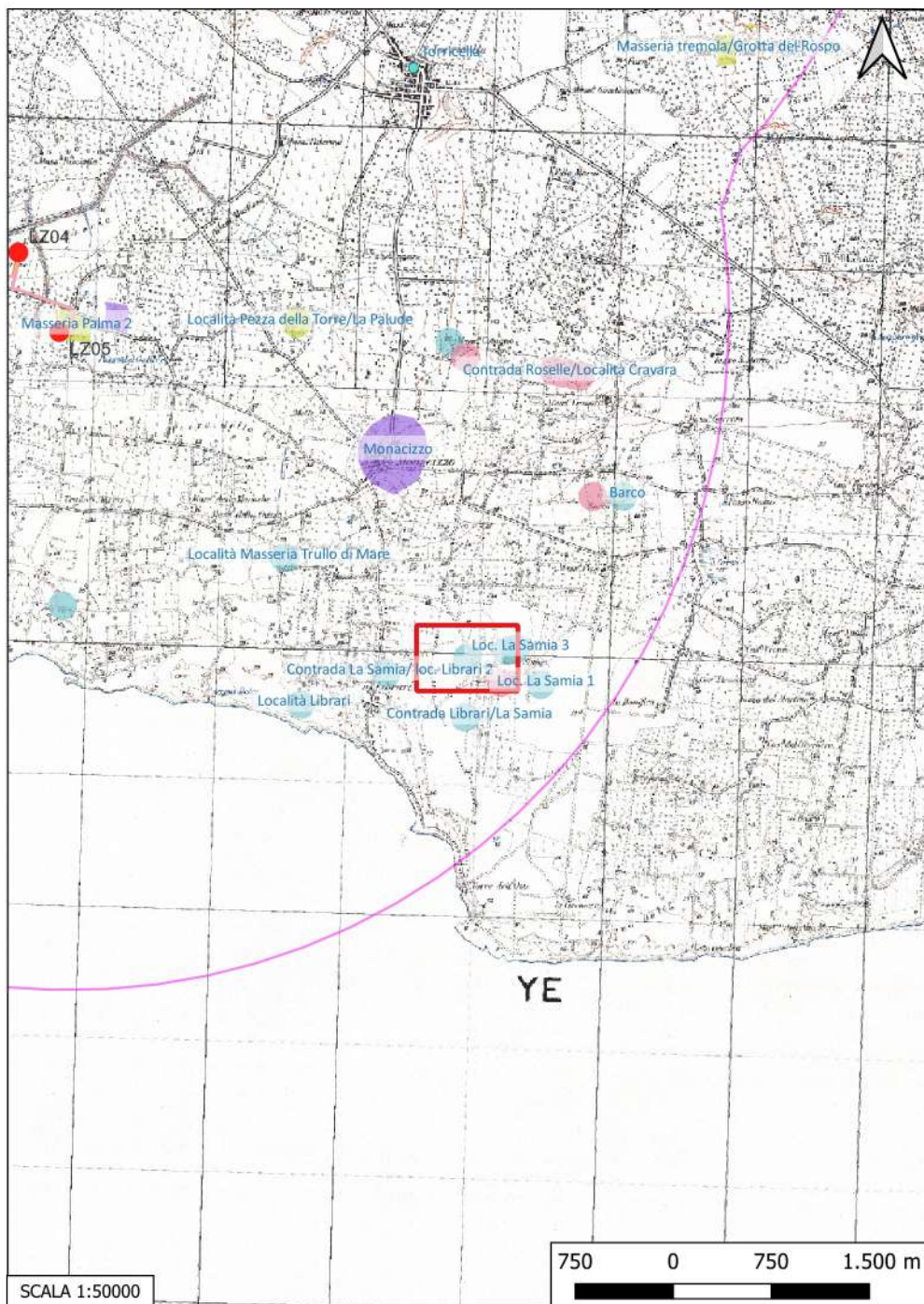
INTERPRETAZIONE : Villaggio neolitico

FEDELE B., Insiediamenti neolitici a sud-est di Taranto, in Archivio Storico Pugliese, XXV, I- II, 1972,, p. 148, 155-156

Aree non Idonee FER (Segnalazioni Carta dei Beni con Buffer di 100 m)
Carta dei Beni Culturali della Regione Puglia (Codice TABIS001053)



Sito 005 - Loc. La Samia 5 (SN-SUB_2023_00024_NC_000002_005)



Localizzazione: Maruggio (TA), La Samia,

Definizione e cronologia: area di materiale mobile, {area di frammenti fittili}. {Età Romano repubblicana},

Modalità di individuazione{dati bibliografici}

Distanza dall'opera in progetto:>1000 metri

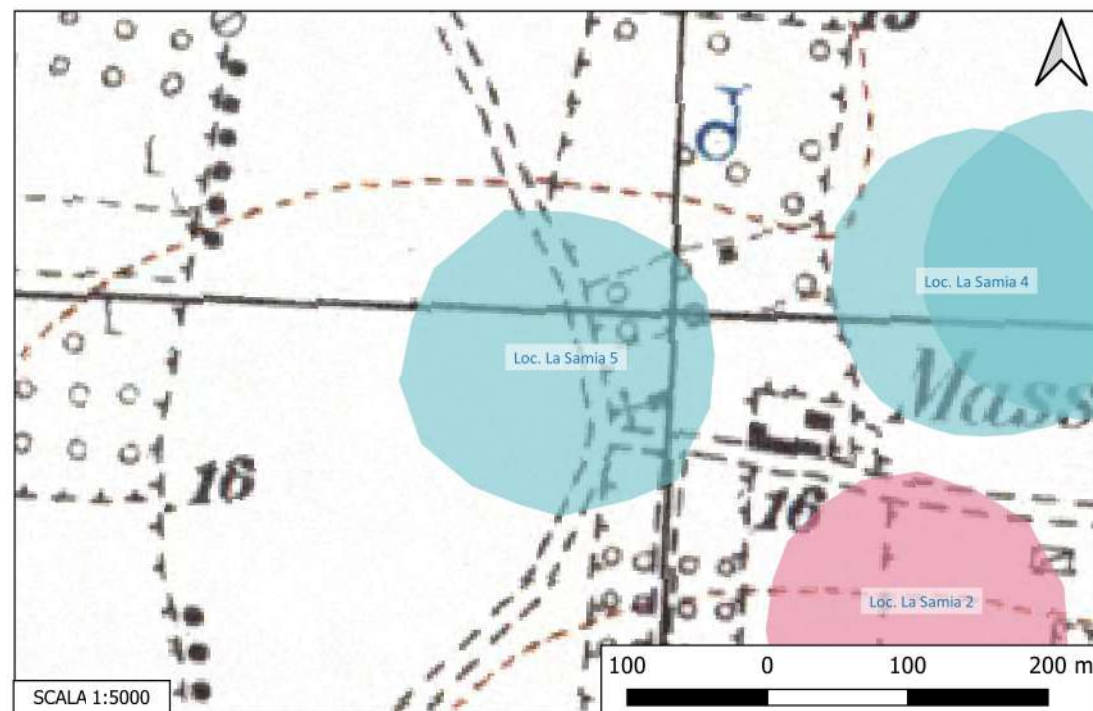
Potenziale: potenziale alto

Rischio relativo: rischio nullo

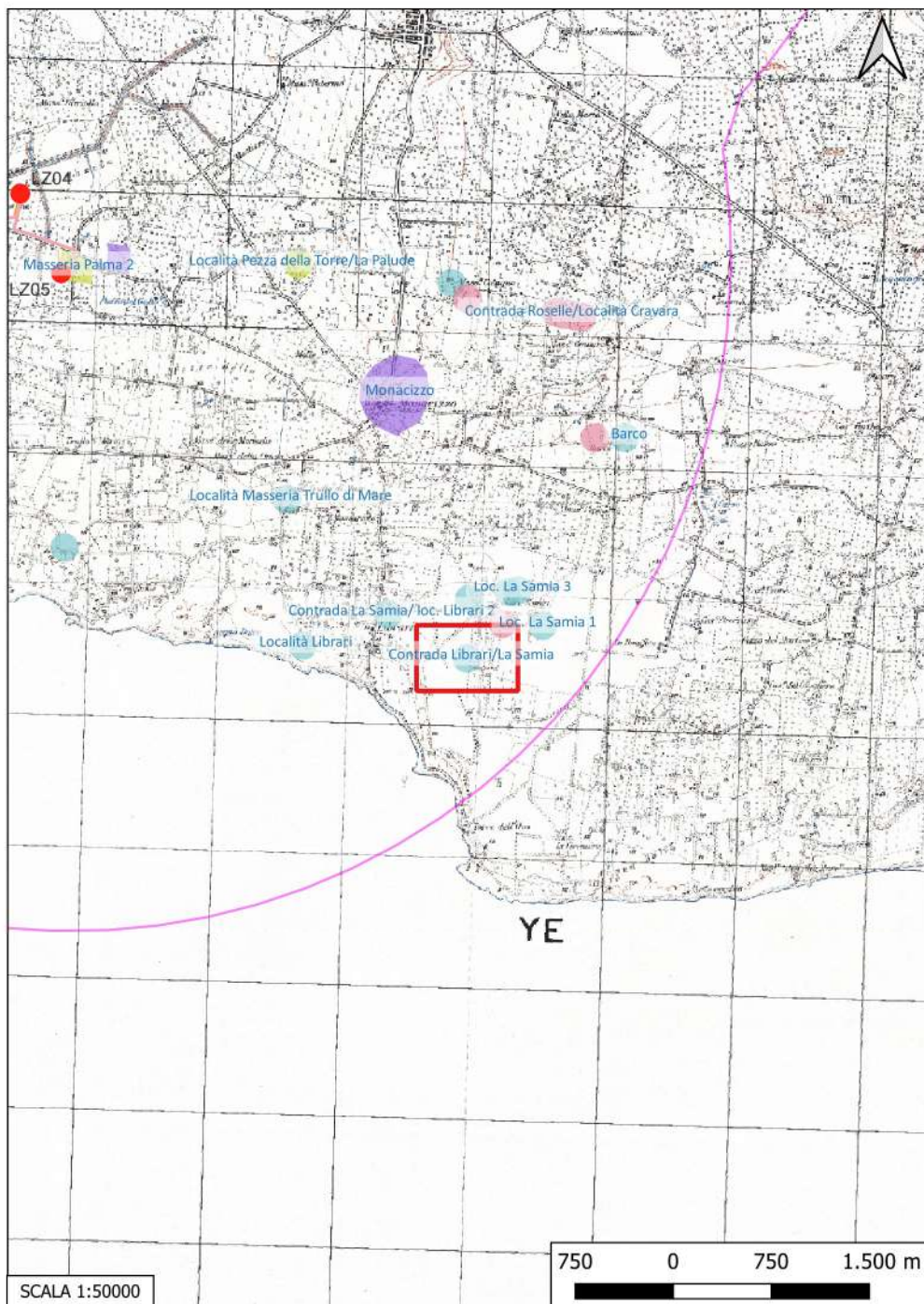
DESCRIZIONE: Area di frammenti fittili di epoca ellenistica

INTERPRETAZIONE : Villaggio di epoca ellenistica

Aree non Idonee FER (Segnalazioni Carta dei Beni con Buffer di 100 m)



Sito 006 - Contrada Librari/La Samia (SN-SUB_2023_00024_NC_000002_006)



Localizzazione: Maruggio (TA), Contrada Librari/La Samia,

Definizione e cronologia: area di materiale mobile, {area di frammenti fittili}. {Neolitico},

Modalità di individuazione{dati bibliografici}

Distanza dall'opera in progetto:>1000 metri

Potenziale: potenziale alto

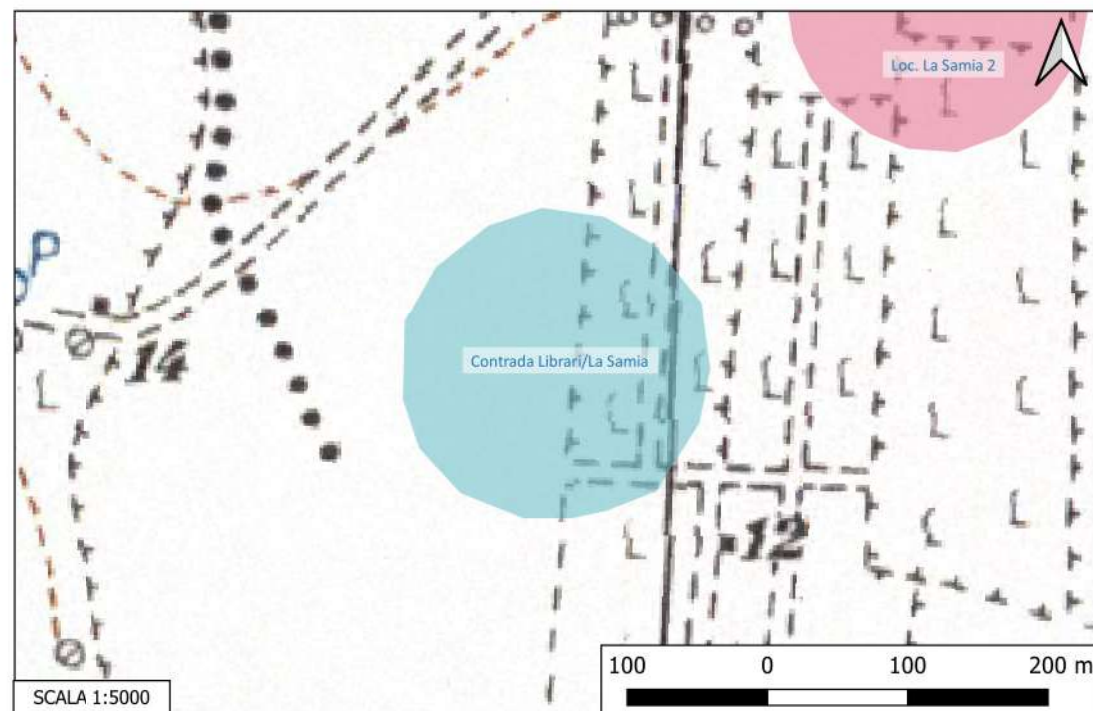
Rischio relativo: rischio nullo

DESCRIZIONE: Area di frammenti fittili relativa a una stazione di età neolitica.

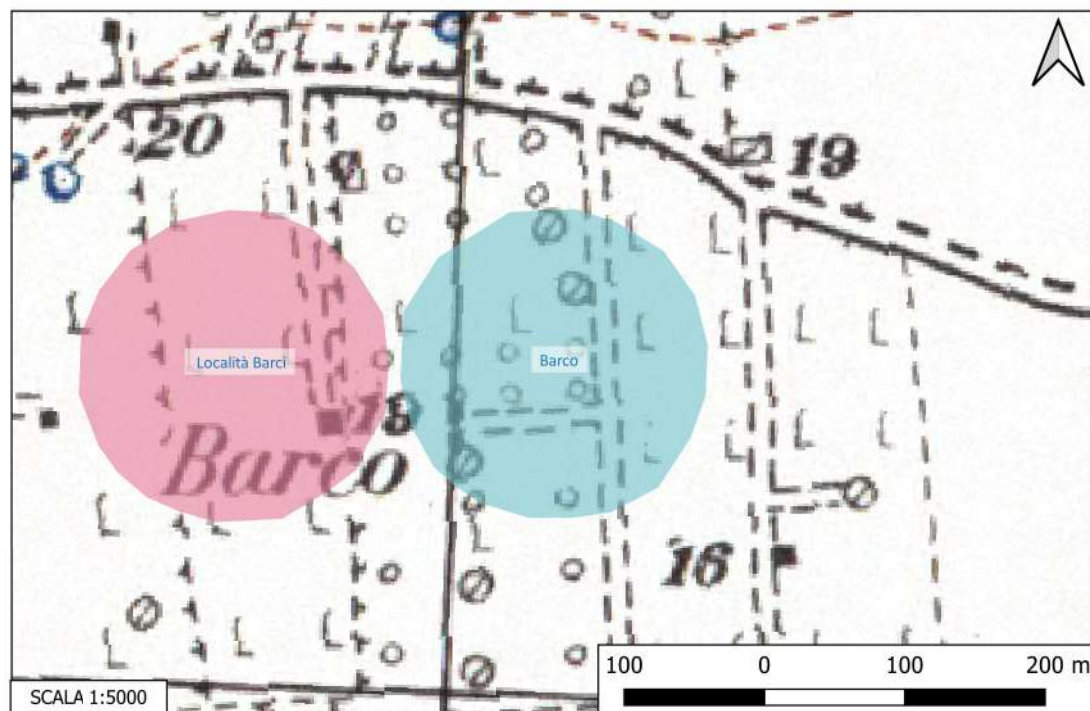
INTERPRETAZIONE : Insediamento neolitico

CORRADO A., INGRAVALLO E., L'insediamento di Masseria Le Fiate (Manduria) nel popolamento neolitico del nord-ovest del Salento, in StAnt, 5, 1988, p. 15.

Aree non Idonee FER (Segnalazioni Carta dei Beni con Buffer di 100 m)
Carta dei Beni Culturali della Regione Puglia (Codice TABIS001492)



Sito 007 - Barco (SN-SUB_2023_00024_NC_000002_007)



Sito 008 - Località Barci (SN-SUB_2023_00024_NC_000002_008)



Localizzazione: Maruggio (TA), Località Barci,

Definizione e cronologia: area a uso funerario, {necropoli}, {Età Romano repubblicana},

Modalità di individuazione{dati bibliografici}

Distanza dall'opera in progetto:>1000 metri

Potenziale: potenziale alto

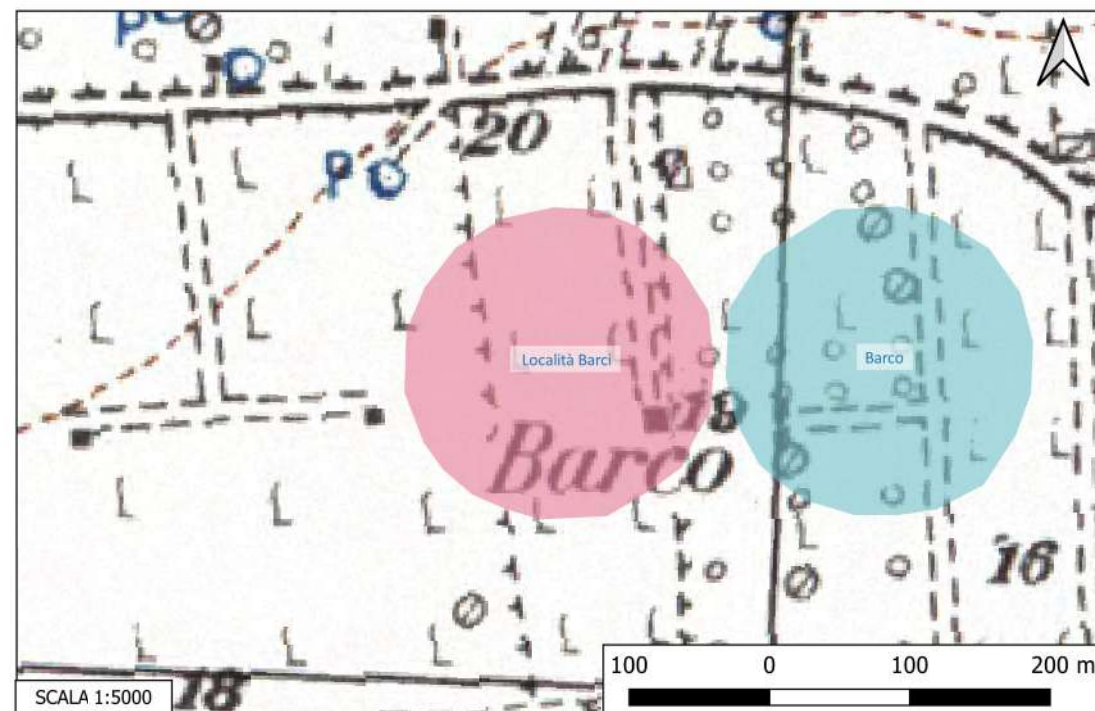
Rischio relativo: rischio nullo

DESCRIZIONE: Presenza di una necropoli utilizzata tra IV e III sec. a.C.

INTERPRETAZIONE : Necropoli ellenistica

FORNARO A., Provincia di Taranto. Ricerche sull'assetto del territorio, Manduria 1981, p.228; n. 8.

Aree non Idonee FER (Segnalazioni Carta dei Beni con Buffer di 100 m)
Carta dei Beni Culturali della Regione Puglia (Codice TABIS001192)



Sito 009 - Contrada Roselle/Località Cravara (SN-SUB_2023_00024_NC_000002_009)



Localizzazione: Maruggio (TA), Contrada Roselle/Località Cravara,

Definizione e cronologia: area a uso funerario, {necropoli}, {Età Medievale},

Modalità di individuazione{dati bibliografici}

Distanza dall'opera in progetto:>1000 metri

Potenziale: potenziale alto

Rischio relativo: rischio nullo

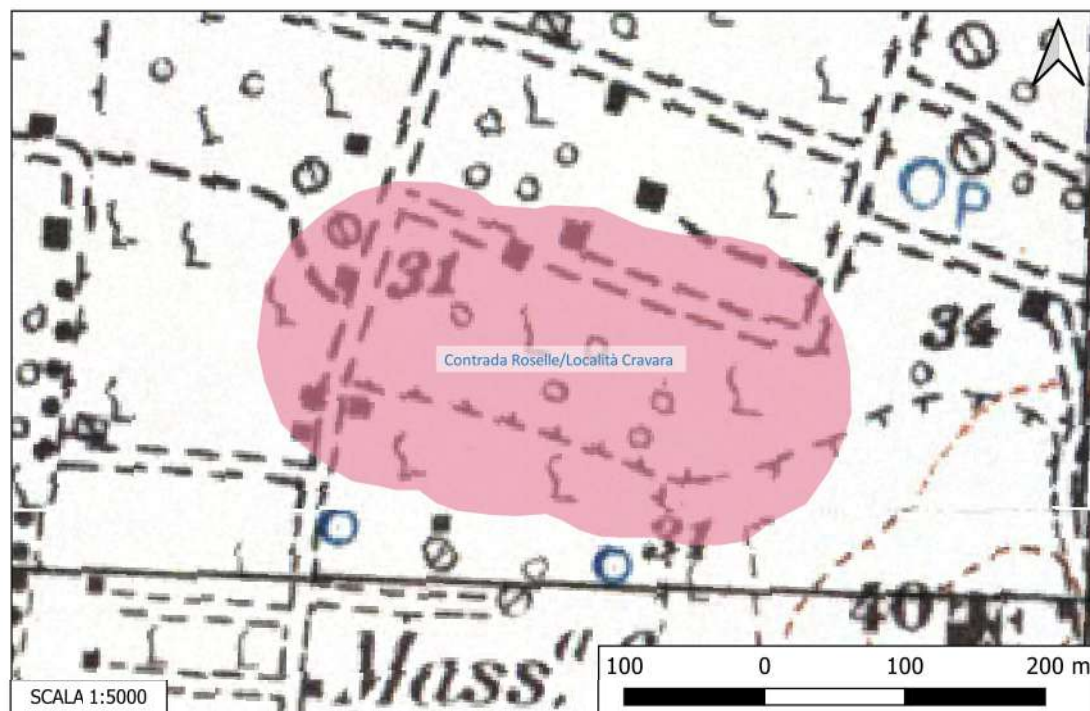
DESCRIZIONE: Area di necropoli costituita da numerose tombe scavate nella roccia caratterizzate tutte da forma rettangolare e da sezione trapezoidale.

INTERPRETAZIONE : Necropoli medievale

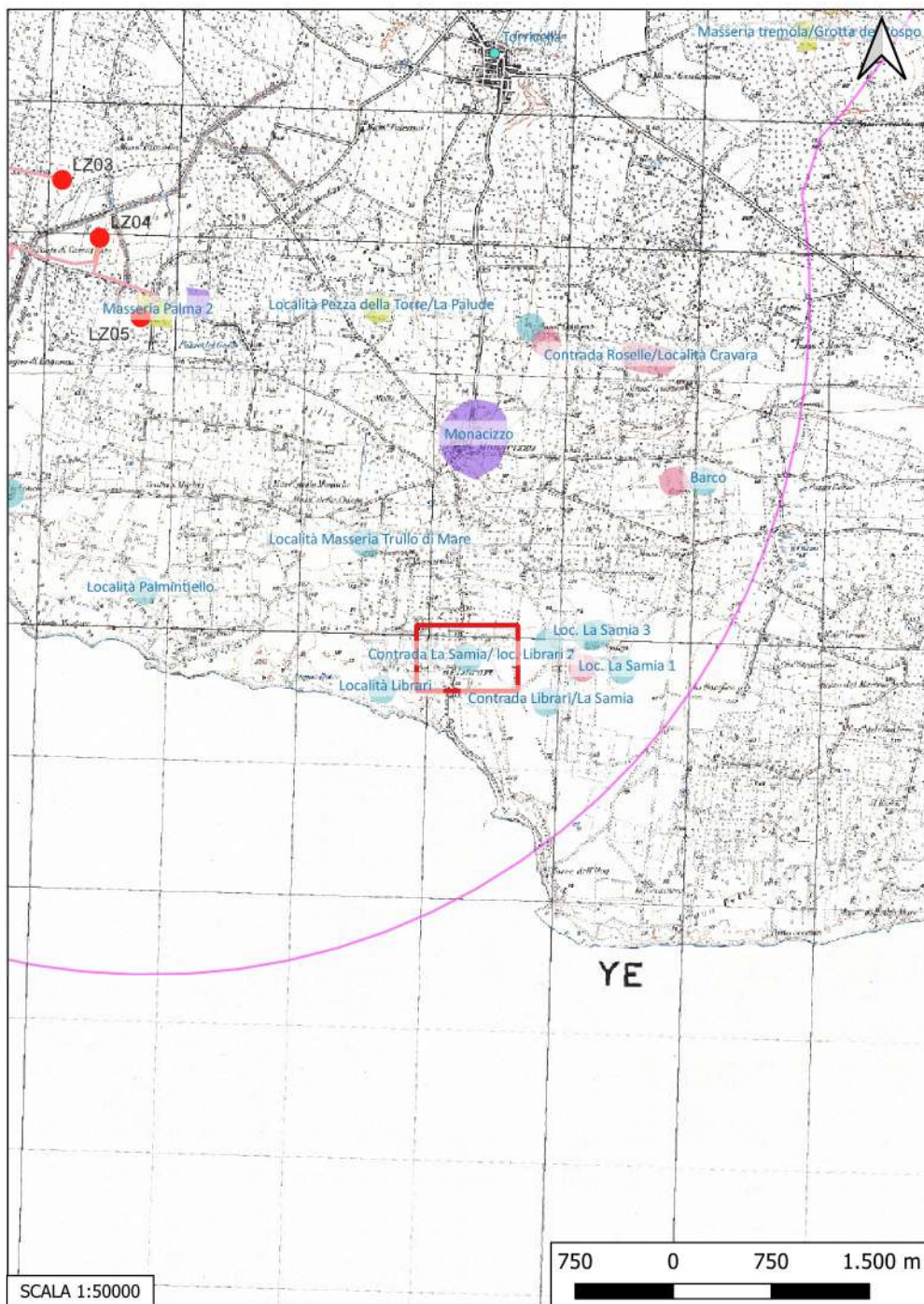
TARENTINI P., Maruggio, Presenze antiche sul territorio, Filo Editore, Manduria,2000.

Aree non Idonee FER (Segnalazioni Carta dei Beni con Buffer di 100 m)

Carta dei Beni Culturali della Regione Puglia (Codici TABIS001107; TABIS001101; TABIS001111)



Sito 010 - Contrada La Samia/ loc. Librari 2 (SN-SUB_2023_00024_NC_000002_010)



Localizzazione: Torricella (TA), Contrada La Samia/ loc. Librari,

Definizione e cronologia: area di materiale mobile, {area di frammenti fittili}. {Età Romano repubblicana, Età Romano imperiale, Età Tardoantica},

Modalità di individuazione{dati bibliografici}

Distanza dall'opera in progetto:>1000 metri

Potenziale: potenziale alto

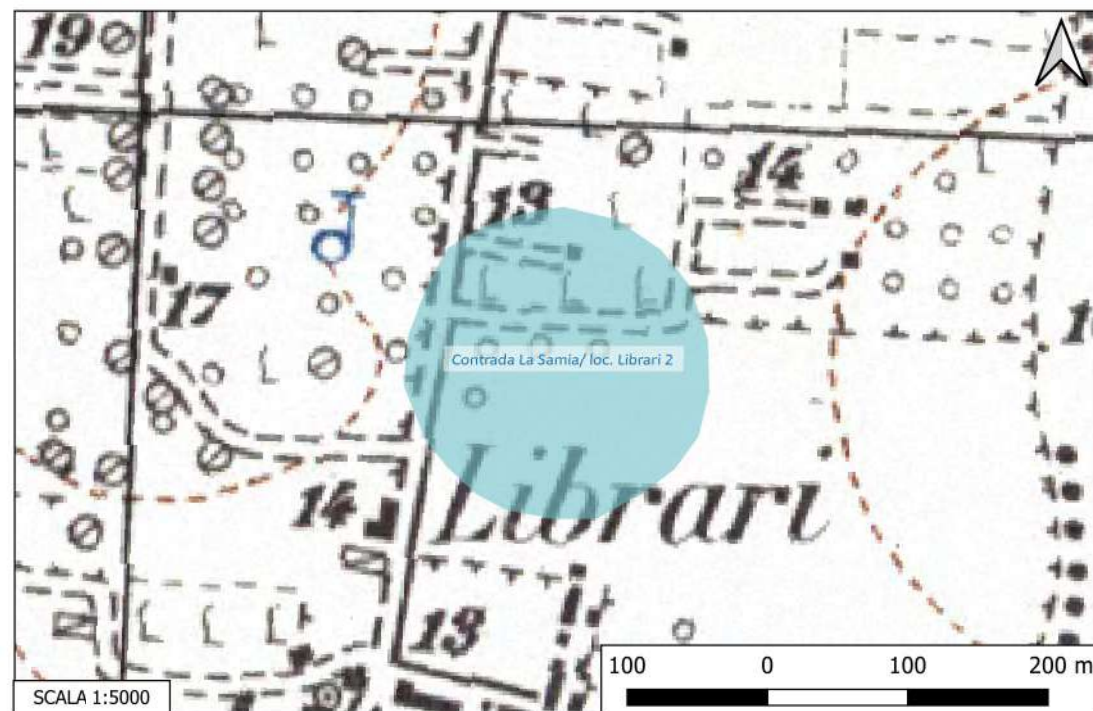
Rischio relativo: rischio nullo

DESCRIZIONE: Area di frammenti di età ellenistica, romana e tardoantica.

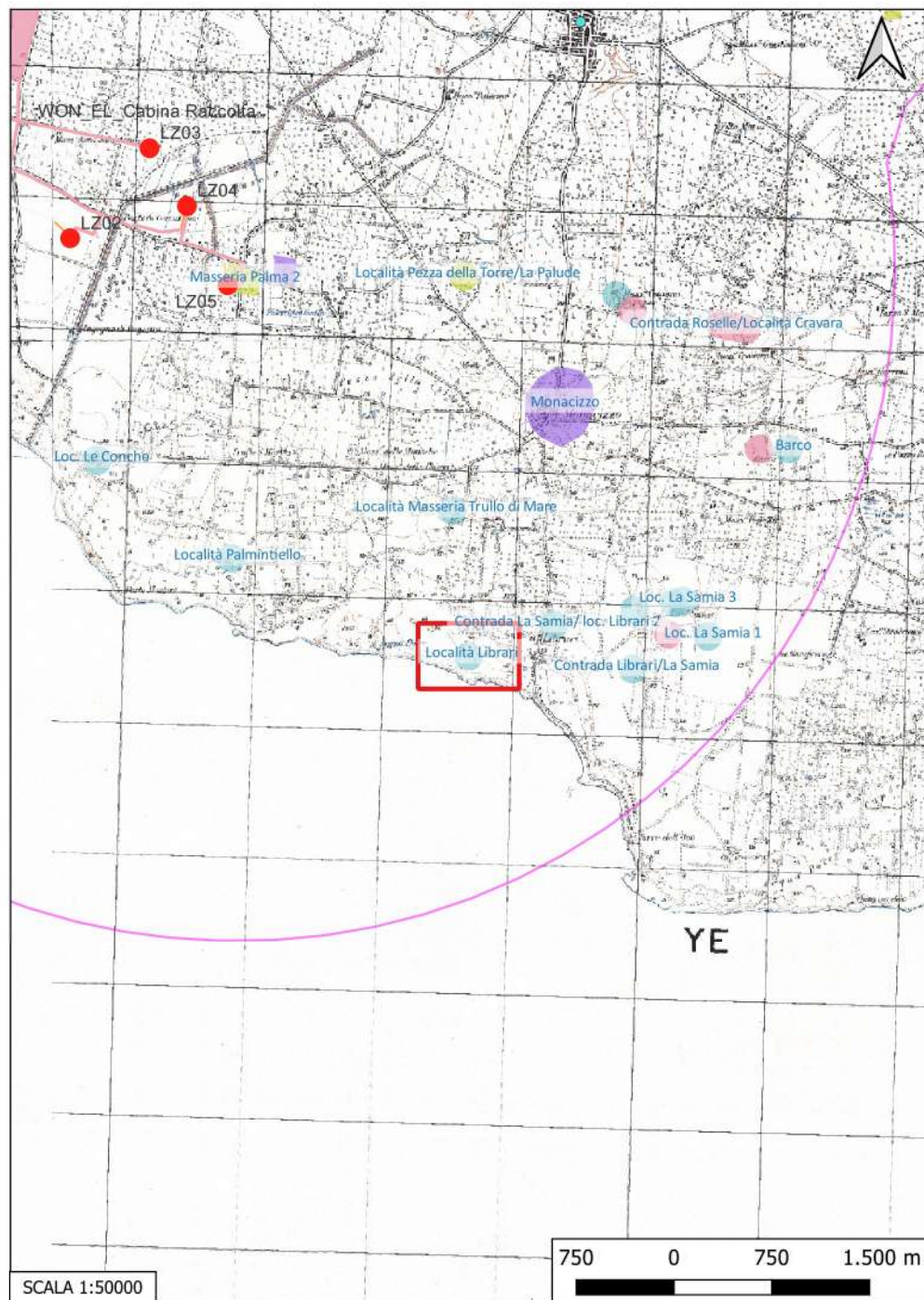
INTERPRETAZIONE : Insedimento pluristratificato

Aree non Idonee FER (Segnalazioni Carta dei Beni con Buffer di 100 m)

PUTT- P (Segnalazioni archeologiche)



Sito 011 - Località Librari (SN-SUB_2023_00024_NC_000002_011)



Localizzazione: Torricella (TA), Località Librari ,

Definizione e cronologia: area di materiale mobile, {area di frammenti fittili}. {Neolitico},

Modalità di individuazione{dati bibliografici}

Distanza dall'opera in progetto:>1000 metri

Potenziale: potenziale alto

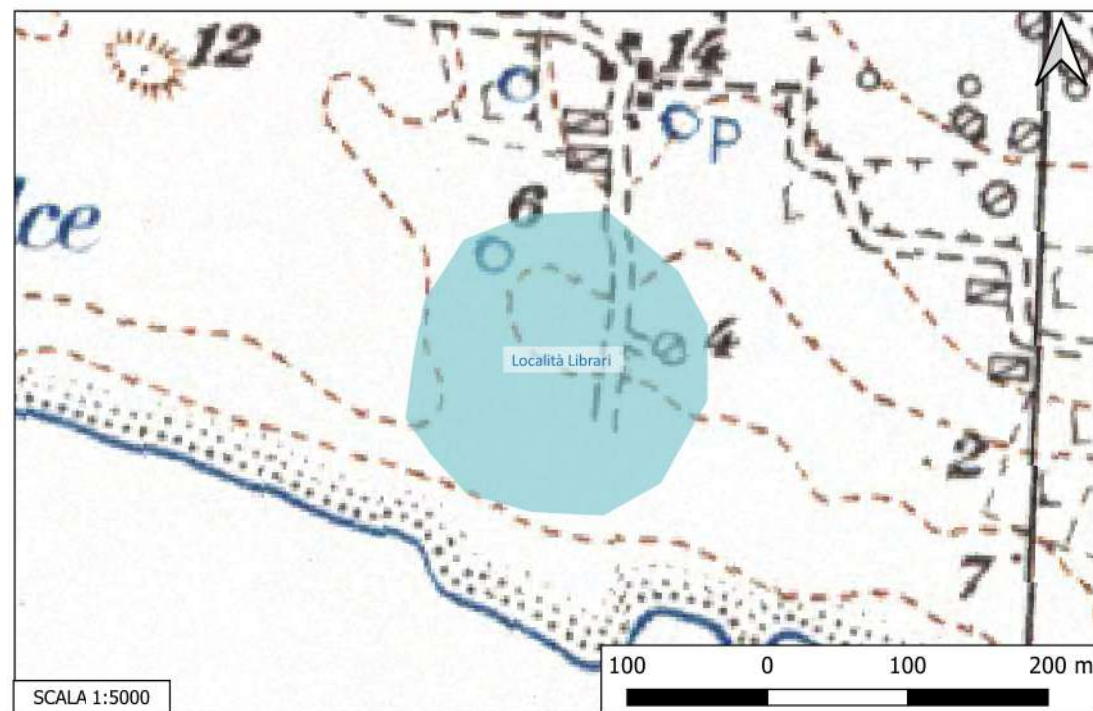
Rischio relativo: rischio nullo

DESCRIZIONE: Area di frammenti fittili relativa a un insediamento neolitico

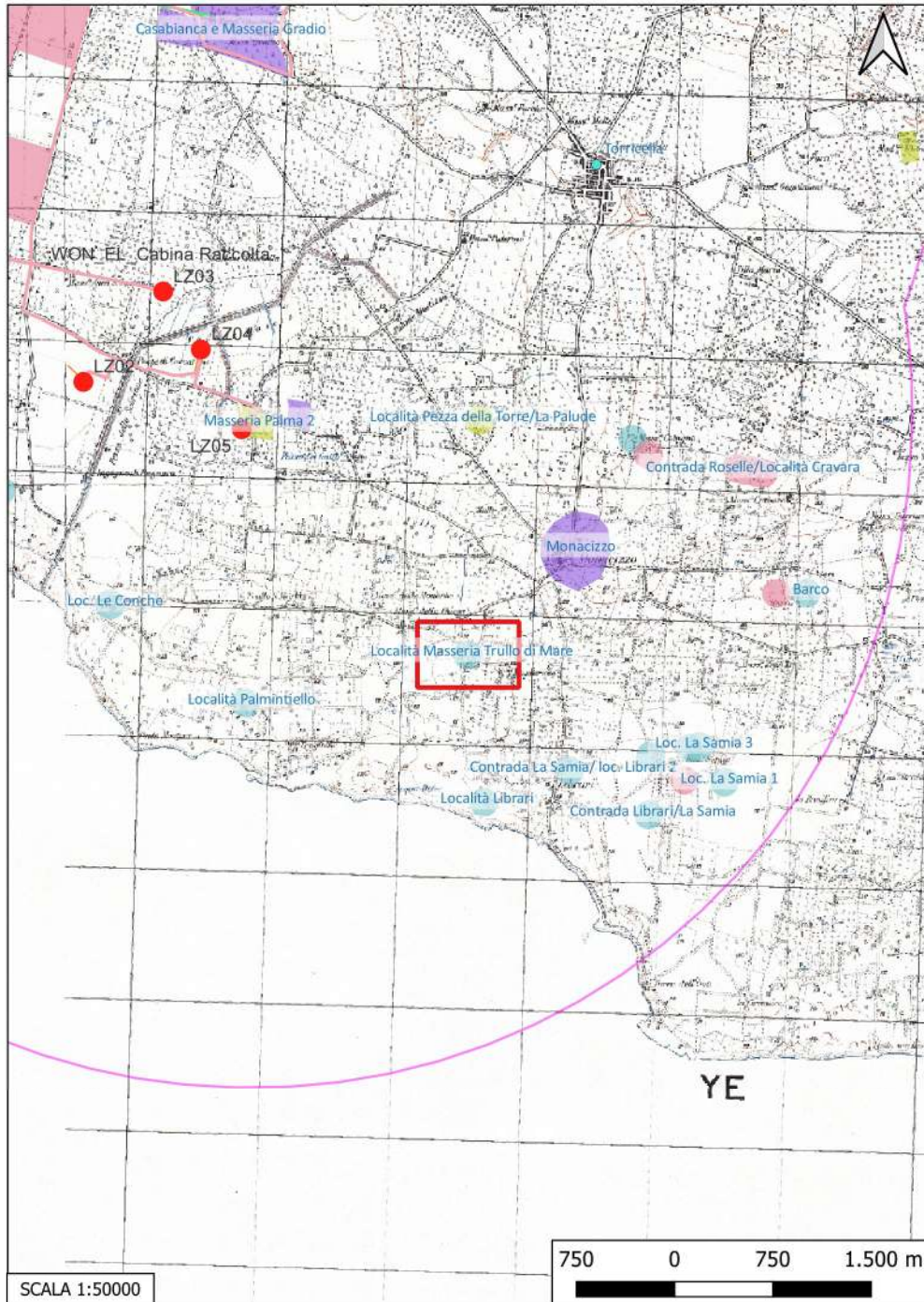
INTERPRETAZIONE : Tracce di frequentazione di epoca neolitica

CORRADO A., INGRAVALLO E., L'insediamento di Masseria Le Fiate (Manduria) nel popolamento neolitico del nord-ovest del Salento, in StAnt, 5, 1988, p.15.

Aree non Idonee FER (Segnalazioni Carta dei Beni con Buffer di 100 m)
Carta dei Beni Culturali della Regione Puglia (CodicenTABIS001489)
PUTT- P (Segnalazioni archeologiche)



Sito 012 - Località Masseria Trullo di Mare (SN-SUB_2023_00024_NC_000002_012)



Localizzazione: Torricella (TA), Località Masseria Trullo di Mare ,

Definizione e cronologia: area di materiale mobile, {area di frammenti fittili}. {Neolitico},

Modalità di individuazione{dati bibliografici}

Distanza dall'opera in progetto:>1000 metri

Potenziale: potenziale alto

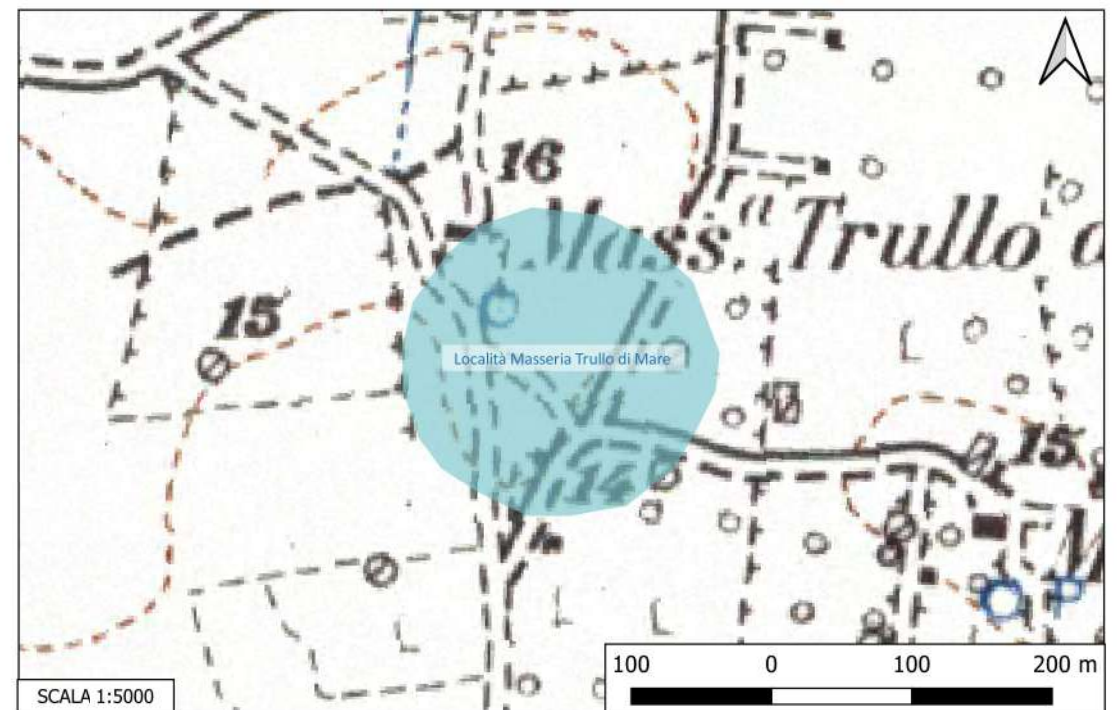
Rischio relativo: rischio nullo

DESCRIZIONE: Area di frammenti fittili relativa a un insediamento di età neolitica.

INTERPRETAZIONE : Tracce di frequentazione neolitiche

CORRADO A., INGRAVALLO E., L'insediamento di Masseria Le Fiate (Manduria) nel popolamento neolitico del nord-ovest del Salento, in StAnt, 5, 1988, p. 15.

Are non Idonee FER (Segnalazioni Carta dei Beni con Buffer di 100 m)
Carta dei Beni Culturali della Regione Puglia (Codice TABIS001490)



Sito 013 - Monacizzo (SN-SUB_2023_00024_NC_00002_013)



Localizzazione: Torricella (TA), ,

Definizione e cronologia: sito pluristratificato, {}. {Neolitico, Età del Bronzo, Età del Ferro, Età Arcaica, Età Romana, Età Medievale, Età Moderna},

Modalità di individuazione{dati bibliografici}

Distanza dall'opera in progetto:>1000 metri

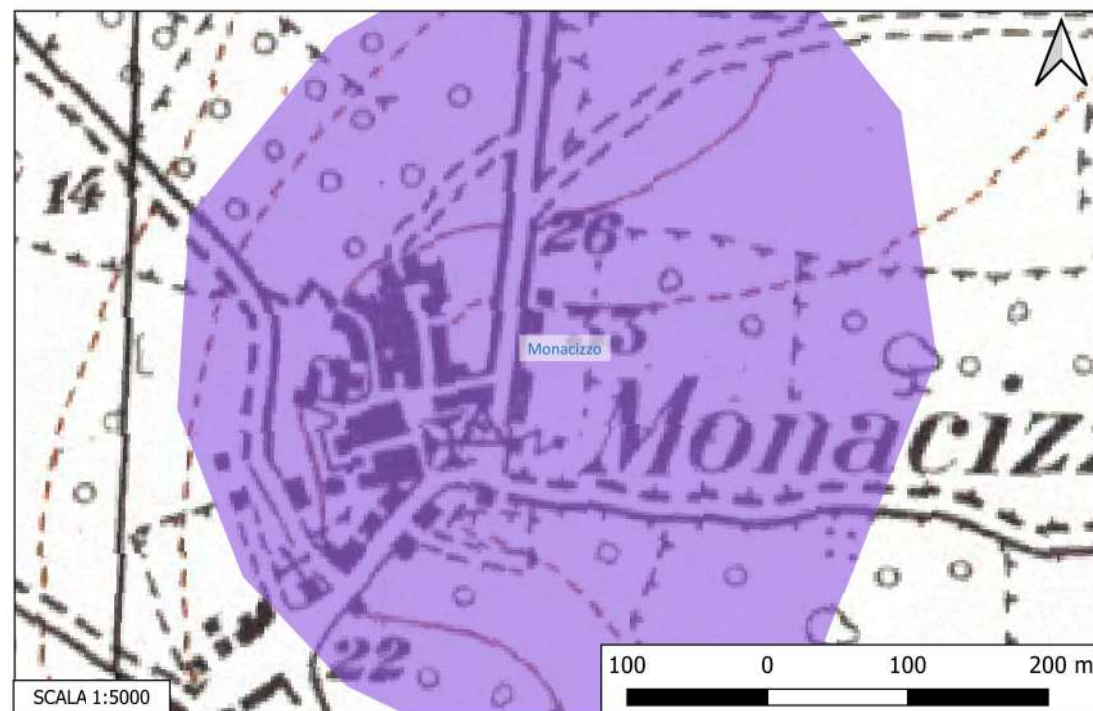
Potenziale: potenziale alto

Rischio relativo: rischio nullo

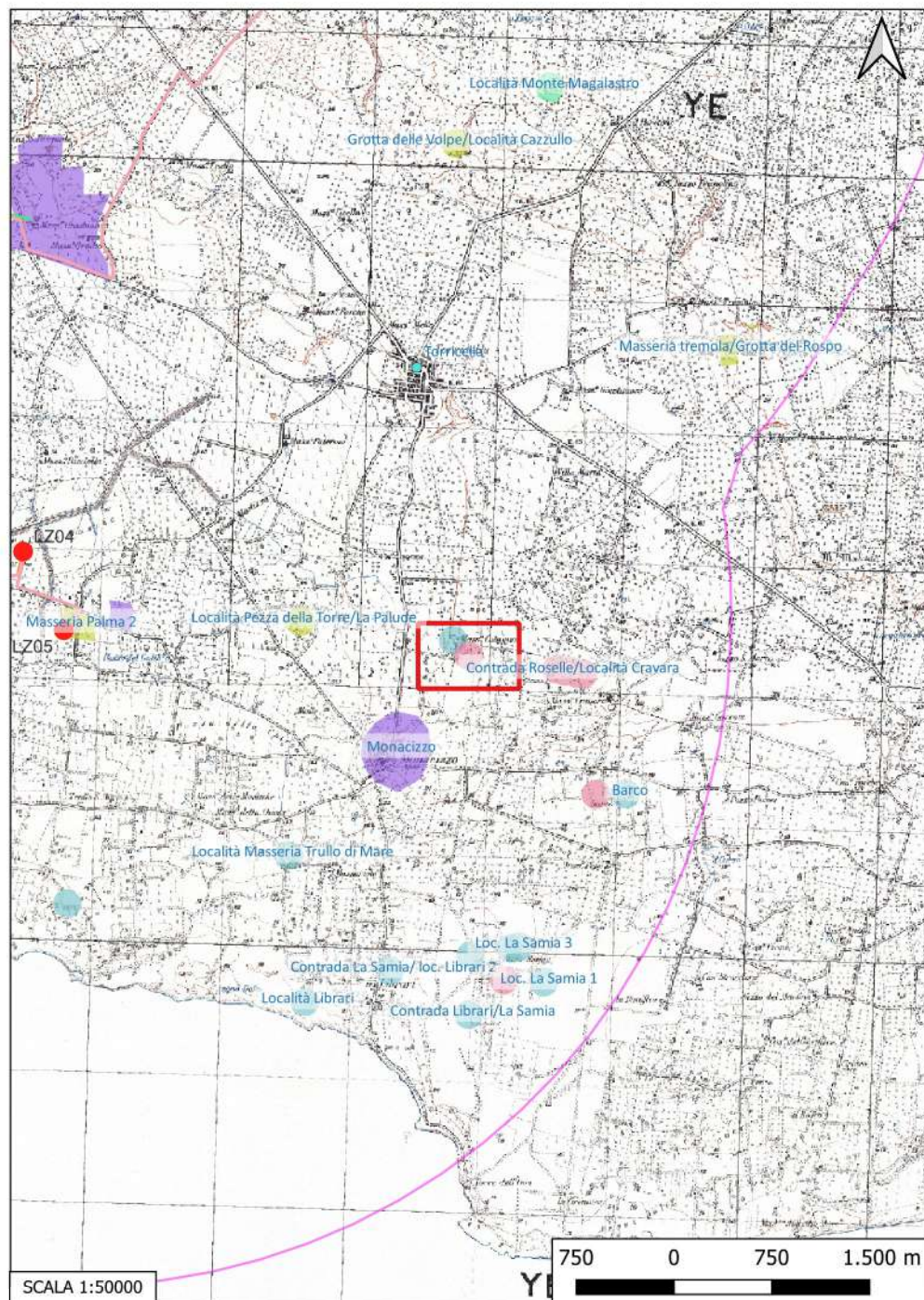
DESCRIZIONE: Sporadiche attestazioni di epoca neolitica (industria litica in selce e un frammento di ceramica impressa), Età del Bronzo (ritrovamento, lungo il pendio occidentale della collina, frammenti di impasto nerastro, esternamente bruno-rossastro, lucido in superficie; un frammento di grande contenitore con presa quadrangolare). Varie evidenze archeologiche, frutto di scavi e raccolte di superficie (Frammenti ceramici, strutture, necropoli e tesoretti monetali), presenti in tutta la collina di Monacizzo, testimoniano la presenza di un consistente insediamento di epoca magnogreca, influenzato dal mondo tarantino, abbandonato in epoca romana. In epoca medievale le fonti trasmettono la presenza di un piccolo borgo o casale, con origini monastiche basiliane.

INTERPRETAZIONE : Sito pluristratificato

TARENTINI P., Monacizzo, un antico centro magnogreco e medievale a sud-est di Taranto, Manduria, 2006.



Sito 014 - Località Cotugno 1 (SN-SUB_2023_00024_NC_000002_014)



Localizzazione: Torricella (TA), Località Cotugno ,

Definizione e cronologia: area a uso funerario, {necropoli}, {Età Arcaica, Età Romano repubblicana},

Modalità di individuazione{dati bibliografici}

Distanza dall'opera in progetto:>1000 metri

Potenziale: potenziale alto

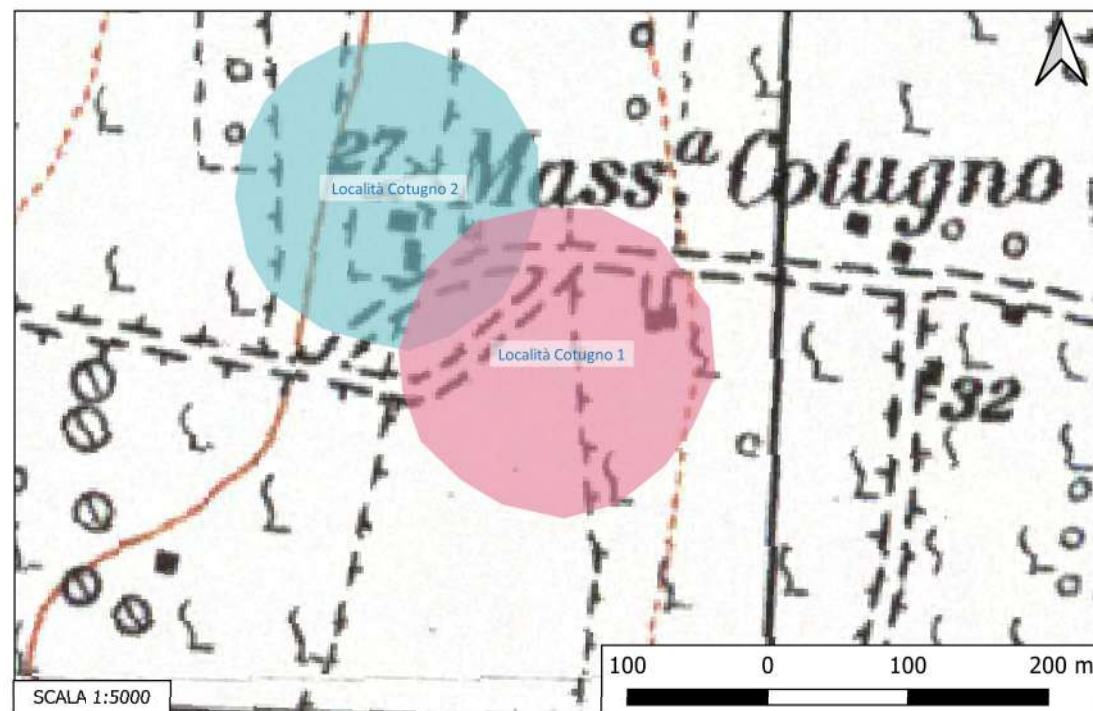
Rischio relativo: rischio nullo

DESCRIZIONE: Necropoli di età arcaico-ellenistica costituita da sei tombe con corredo funerario.

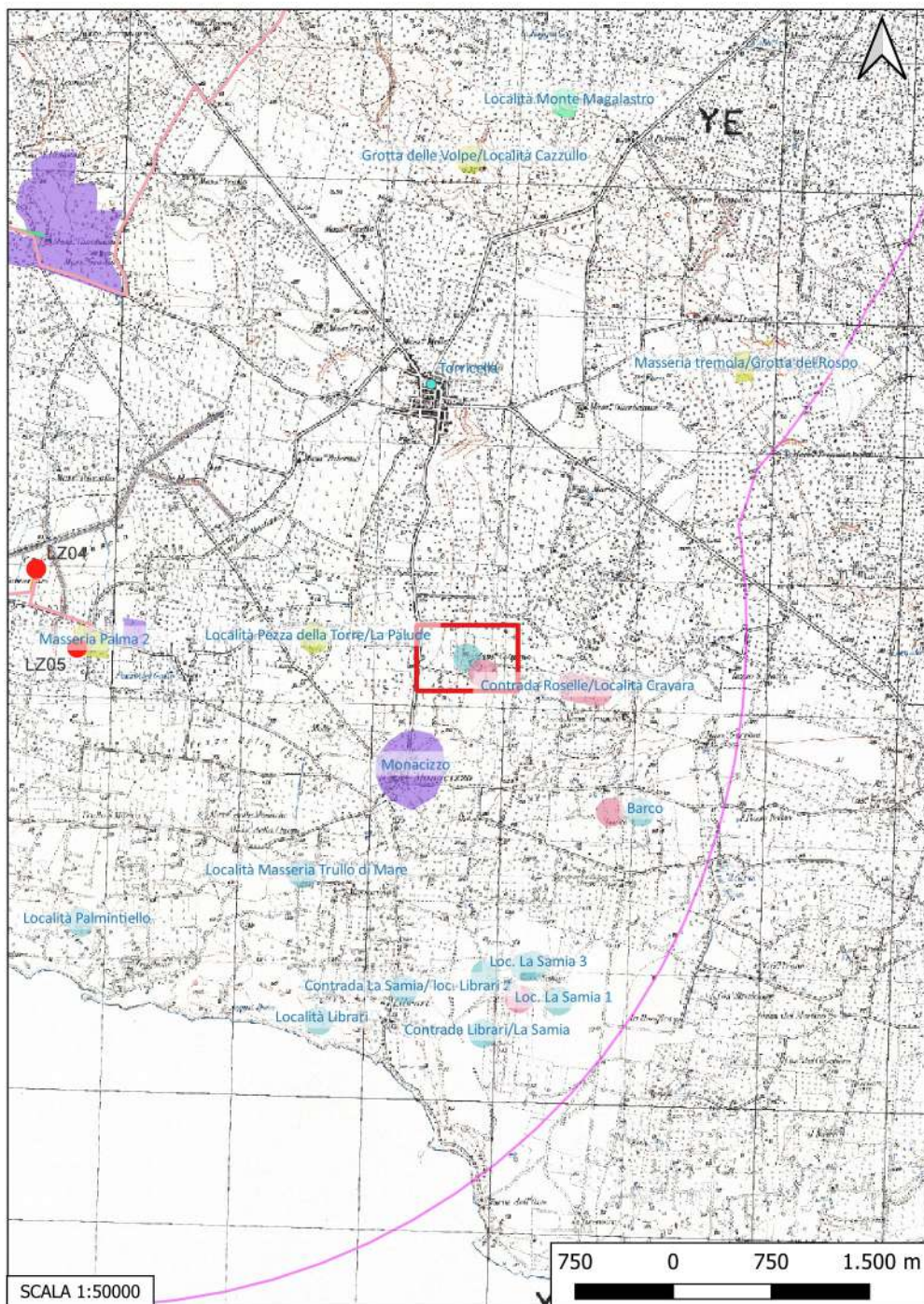
INTERPRETAZIONE : Necropoli

ALESSIO A., GUZZO P. G., Santuari e fattorie ad est di Taranto. Elementi archeologici per un modello di interpretazione, in *SciAnt*, III- IV, 1989-1990, p. 93.

Aree non Idonee FER (Segnalazioni Carta dei Beni con Buffer di 100 m)
Carta dei Beni Culturali della Regione Puglia (Codice TABIS001500)
PUTT- P (Segnalazioni archeologiche)



Sito 015 - Località Cotugno 2 (SN-SUB_2023_00024_NC_000002_015)



Localizzazione: Torricella (TA), Località Cotugno,

Definizione e cronologia: area di materiale mobile, {area di frammenti fittili}. {Neolitico, Età del Bronzo},

Modalità di individuazione{dati bibliografici}

Distanza dall'opera in progetto:>1000 metri

Potenziale: potenziale alto

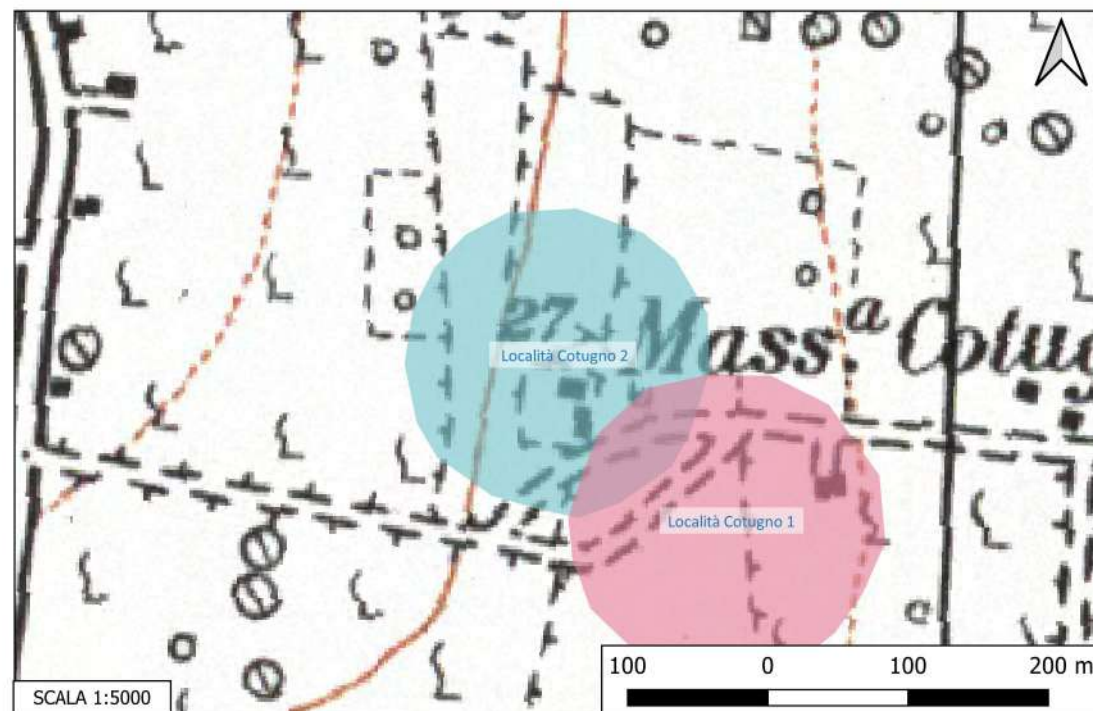
Rischio relativo: rischio nullo

DESCRIZIONE: Area di frammenti fittili databili dall'età neolitica all'età Bronzo medio.

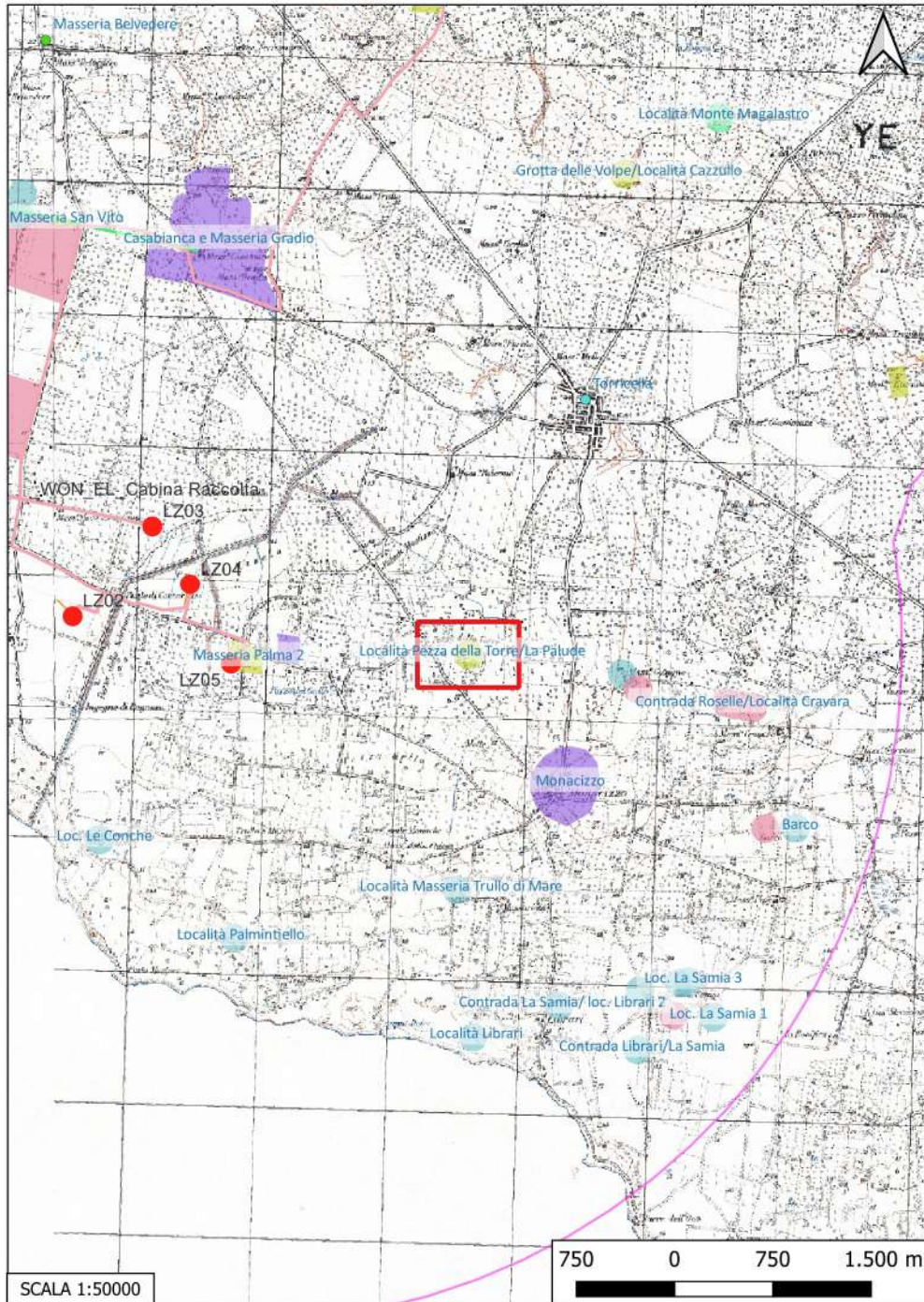
INTERPRETAZIONE : Villaggio neolitico e dell'Età de Bronzo.

FEDELE B., Insediamenti neolitici a sud-est di Taranto, in Archivio Storico Pugliese, XXV, I- II, 1972, pp. 161- 165.

Aree non Idonee FER (Segnalazioni Carta dei Beni con Buffer di 100 m)
Carta dei Beni Culturali della Regione Puglia (Codice TABIS001498)
PUTT- P (Segnalazioni archeologiche)



Sito 016 - Località Pezza della Torre/La Palude (SN-SUB_2023_00024_NC_000002_016)



Localizzazione: Torricella (TA), Località Pezza della Torre/La Palude,

Definizione e cronologia: insediamento, {tracce di insediamento}. {Età Romano repubblicana, Età Romano imperiale, Età Tardoantica},

Modalità di individuazione{dati bibliografici}

Distanza dall'opera in progetto:>1000 metri

Potenziale: potenziale alto

Rischio relativo: rischio nullo

DESCRIZIONE: Scavi archeologici condotti negli anni 1971-1972 dalla Soprintendenza Archeologica di Taranto hanno portato all'individuazione di alcuni ambienti produttivi e di iscrizioni reimpiegate.

INTERPRETAZIONE : Insediamento rustico a continuità di vita dall'età ellenistica all'età tardo-romana.

RASSEGNA DEGLI SCAVI E DELLE SCOPERTE avvenuti dal 1° gennaio al 31 dicembre 1971 Rassegna degli scavi e delle Scoperte III, in Studi Etruschi XL, 1974, p. 361.

Aree non Idonee FER (Segnalazioni Carta dei Beni con Buffer di 100 m)
Carta dei Beni Culturali della Regione Puglia (Codici TABIS001493, TABIU000160)



Sito 017 - Masseria tremola/Grotta del Rospo (SN-SUB_2023_00024_NC_000002_017)



Localizzazione: Torricella (TA), masseria tremola/Grotta del Rospo,

Definizione e cronologia: insediamento, {insediamento rupestre}. {Neolitico, Età Romano repubblicana, Età Medievale},

Modalità di individuazione{dati bibliografici}

Distanza dall'opera in progetto:>1000 metri

Potenziale: potenziale alto

Rischio relativo: rischio nullo

DESCRIZIONE: Complesso ipogeico frequentato nel V-III millennio a.C. (facies ceramica a bande rosse e Serra d'Alto) e in epoca storica (VII-IV sec. a.C.). E' presente anche una cripta (Cripta della Madonna Eternità) con tetimonianze medievali e tracce di affreschi. Vincolo archeologico diretto (L. 1089/1939 art. 1, 3, 21) Vincolo archeologico indiretto o area di rispetto (L. 1089/1939)

INTERPRETAZIONE : Insediamento rupestre

FEDELE B., Insediamenti neolitici a sud-est di Taranto, in Archivio Storico Pugliese, XXV, I-II, 1972, pp. 127- 190.

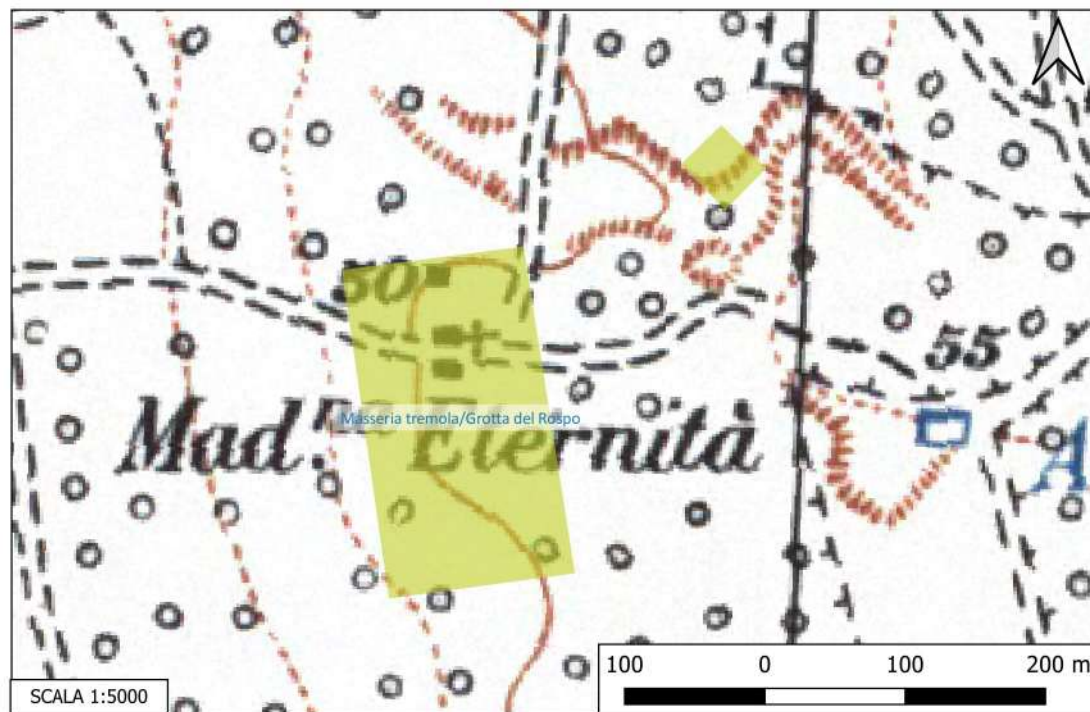
FONSECA C. D., Civiltà rupestre in terra ionica, Milano- Roma 1970, p. 218.

PPTR (Zone di interesse archeologico)

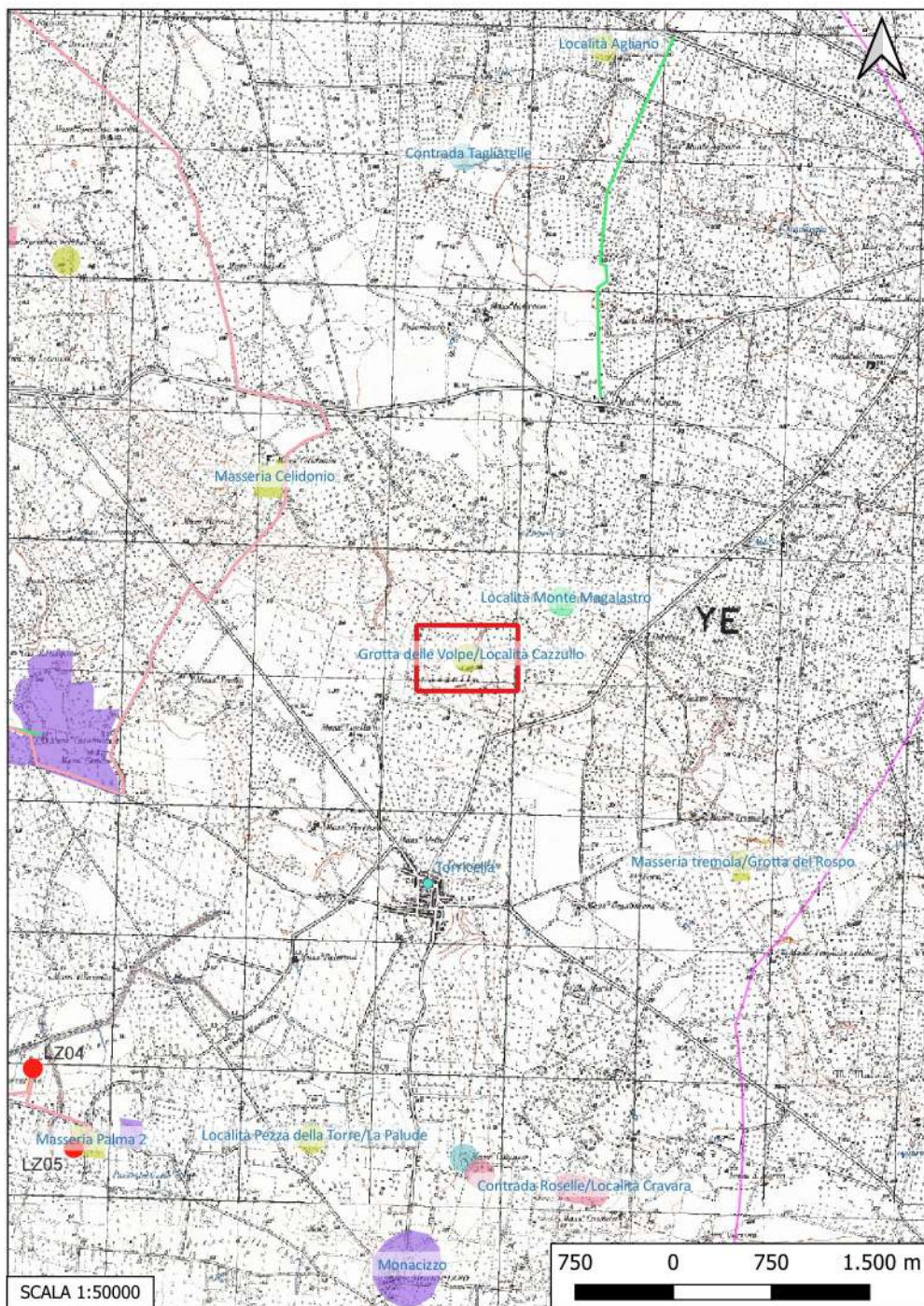
Aree non Idonee FER (Segnalazioni Carta dei Beni con Buffer di 100 m)

Carta dei Beni Culturali della Regione Puglia (Codici TABIS000046, TABIS001004)

Vincoli in Rete (ID 311176; 3774277)



Sito 018 - Grotta delle Volpe/Località Cazzullo (SN-SUB_2023_00024_NC_000002_018)



Localizzazione: Torricella (TA), Cazzullo,

Definizione e cronologia: insediamento, {insediamento rupestre}. {Neolitico},

Modalità di individuazione{dati bibliografici}

Distanza dall'opera in progetto:>1000 metri

Potenziale: potenziale alto

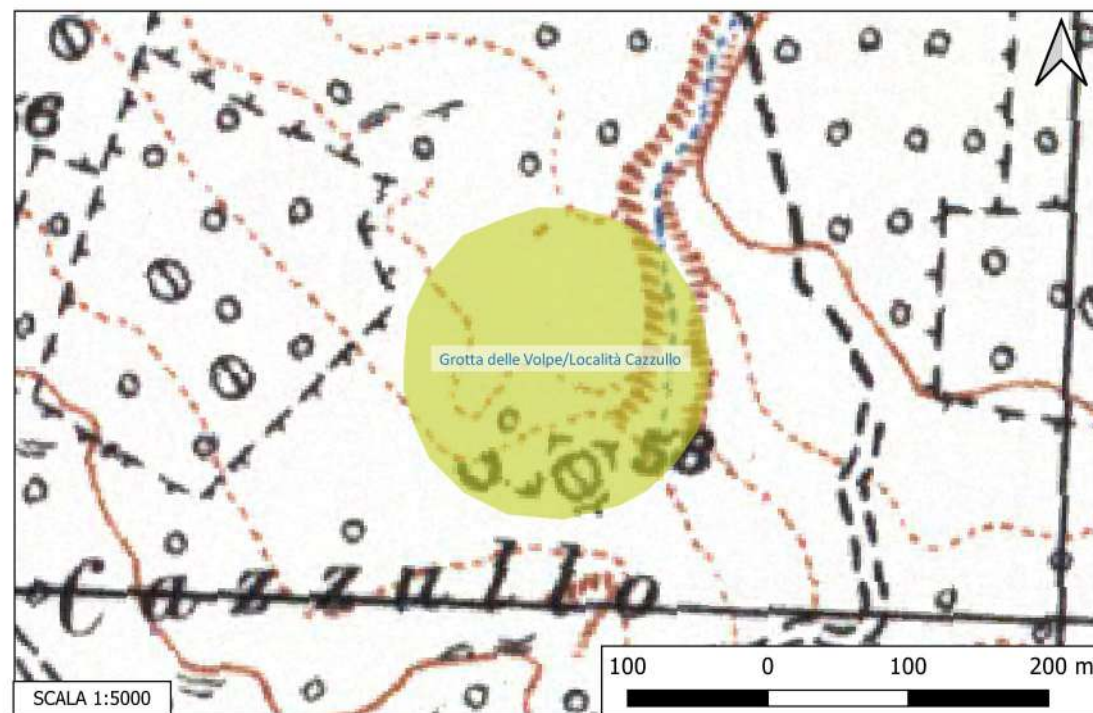
Rischio relativo: rischio nullo

DESCRIZIONE: Area di frammenti fittili nella c.d. Grotta delle Volpi relativa a un insediamento di età neolitica.

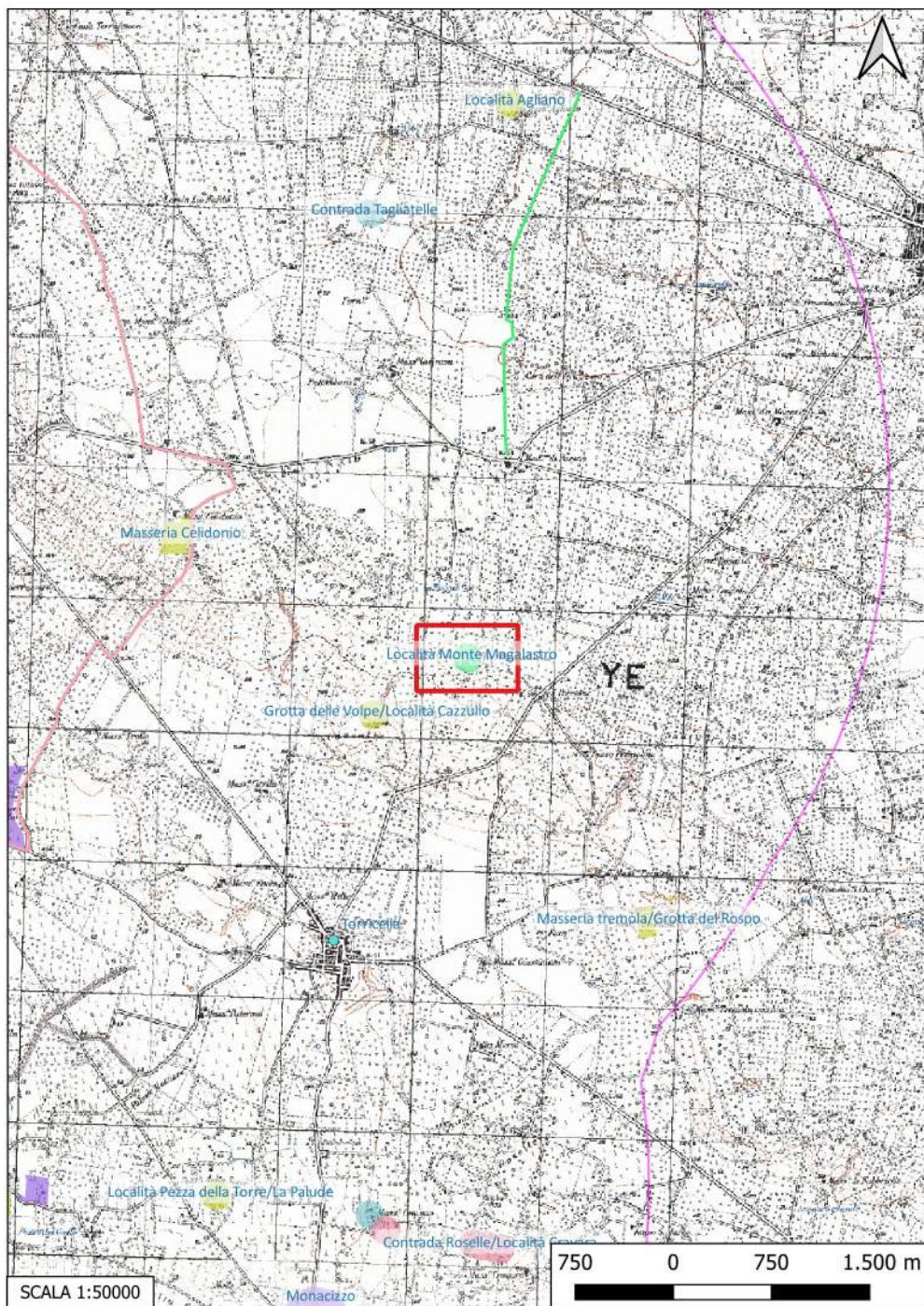
INTERPRETAZIONE : insediamento neolitico

CORRADO A., INGRAVALLO E., L'insediamento di Masseria Le Fiate (Manduria) nel popolamento neolitico del nord-ovest del Salento, in StAnt, 5, 1988, p. 15

Are non Idonee FER (Segnalazioni Carta dei Beni con Buffer di 100 m)
Carta dei Beni Culturali della Regione Puglia (Codice TABIS001501)



Sito 019 - Località Monte Magalastro (SN-SUB_2023_00024_NC_000002_019)



Localizzazione: Torricella (TA), Località Monte Magalastro,

Definizione e cronologia: struttura di fortificazione, {cinta fortificativa}. {Neolitico, Età Romano repubblicana},

Modalità di individuazione{dati bibliografici}

Distanza dall'opera in progetto:>1000 metri

Potenziale: potenziale alto

Rischio relativo: rischio nullo

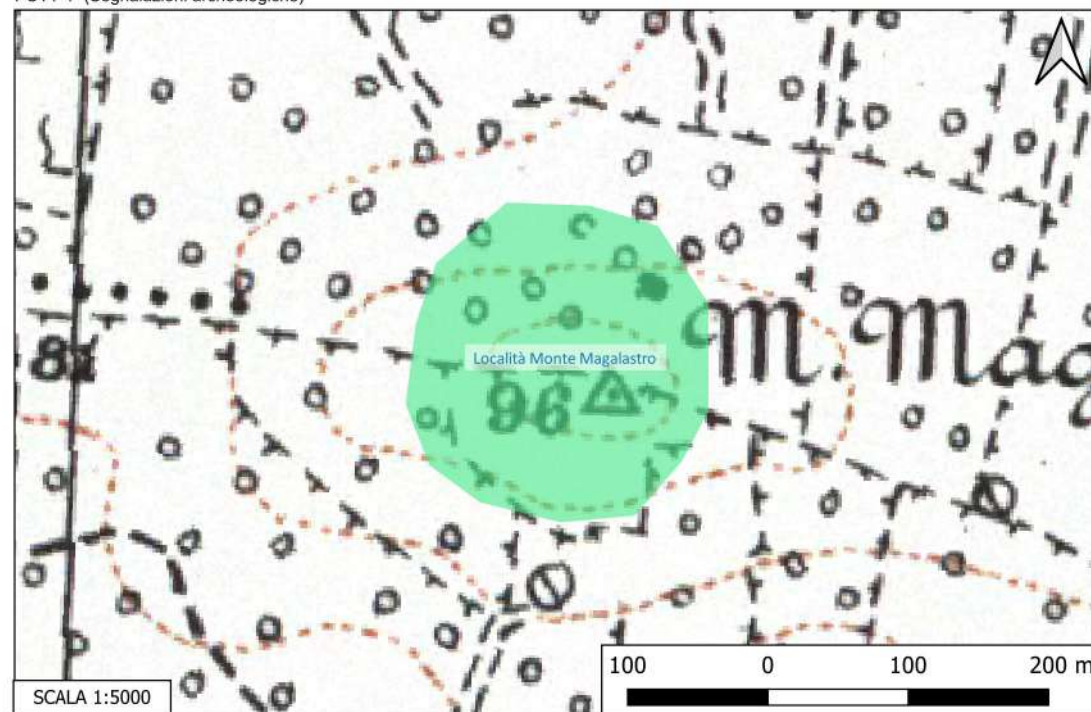
DESCRIZIONE: Area di frammenti di epoca neolitica. In seguito allo scavo di alcune buche sono state notate, sulla cima della collina, una serie di blocchi tufacei squadri, di grandi dimensioni; analogo materiale è stato reimpiegato nella realizzazione del muro a secco che delimita la sommità della collina, e che potrebbe forse riprendere il percorso di una cinta più antica. Il materiale ceramico rinvenuto sulla cima dell'altura sembra complessivamente essere databile tra il IV ed il III a.C.

INTERPRETAZIONE : Insediamento neolitico; insediamento fortificato di età ellenistica.

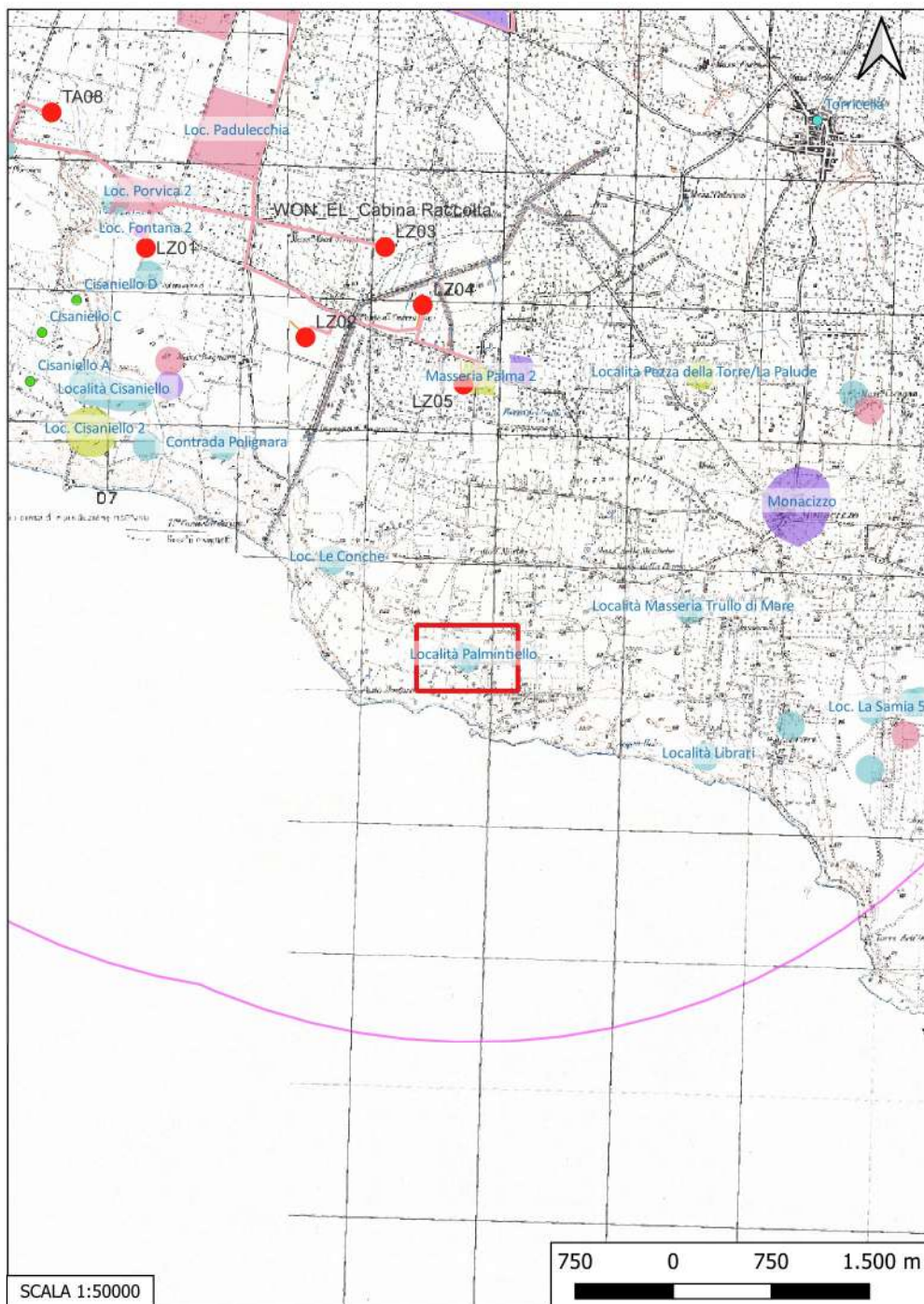
CORRADO A., INGRAVALLO E., L'insediamento di Masseria Le Fiate (Manduria) nel popolamento neolitico del nord-ovest del Salento, in *StAnt*, 5, 1988, pp. 5-78, 12.

ANNOSCIA M., Sava, Monte Magalastro – resti preistorici e fortificazione classica in: G. UGGERI, *Notiziario Topografico Pugliese I*, Quaderni del Museo Archeologico Provinciale F. Ribezzo di Brindisi, 1978, pp. 151-152.

Aree non Idonee FER (Segnalazioni Carta dei Beni con Buffer di 100 m)
Carta dei Beni Culturali della Regione Puglia (Codice TABIU000281)
PUTT- P (Segnalazioni archeologiche)



Sito 020 - Località Palmintiello (SN-SUB_2023_00024_NC_000002_020)



Localizzazione: Lizzano (TA), Località Palmintiello,

Definizione e cronologia: area di materiale mobile, {area di frammenti fittili}. {Neolitico},

Modalità di individuazione{dati bibliografici}

Distanza dall'opera in progetto:>1000 metri

Potenziale: potenziale alto

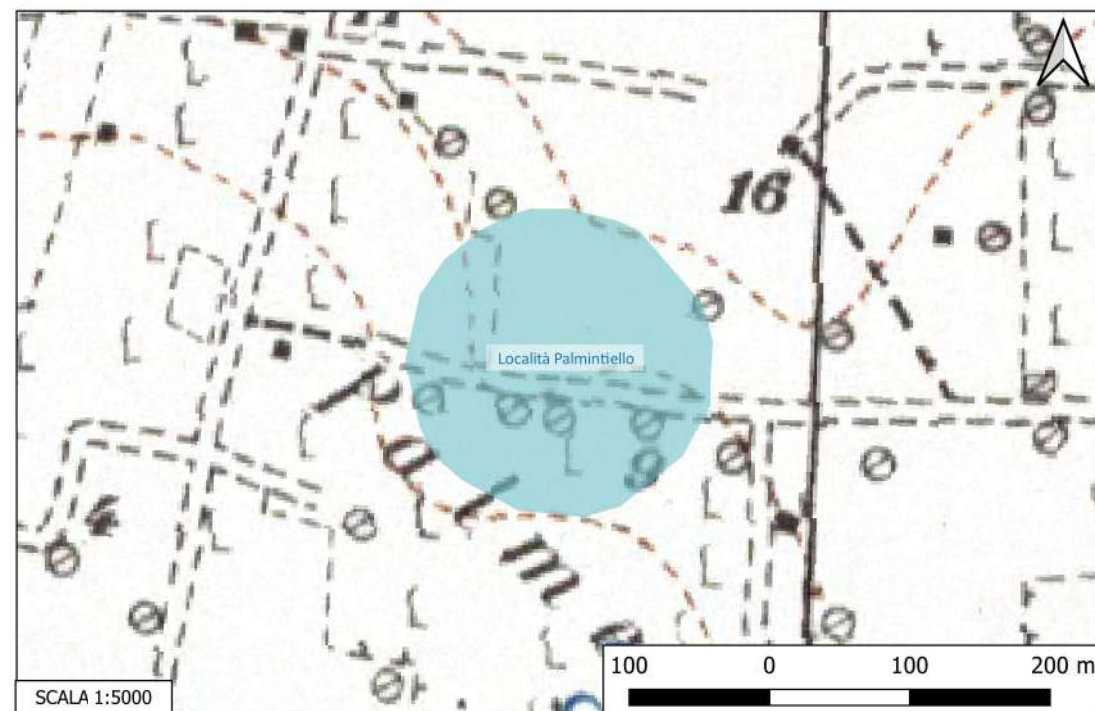
Rischio relativo: rischio nullo

DESCRIZIONE: Area di frammenti fittili di eoca neolitica

INTERPRETAZIONE : Villaggio neolitico

FEDELE B., Insempiamenti neolitici a sud-est di Taranto, in Archivio Storico Pugliese, XXV, I- II, 1972, pp.135-147

Aree non Idonee FER (Segnalazioni Carta dei Beni con Buffer di 100 m)
Carta dei Beni Culturali della Regione Puglia (Codice TABIS001071)



Sito 021 - Loc. Le Conche (SN-SUB_2023_00024_NC_000002_021)



Localizzazione: Lizzano (TA), Le Conche,

Definizione e cronologia: area di materiale mobile, {area di frammenti fittili, area di frammenti fittili e materiali da costruzione, industria litica}. {Neolitico},

Modalità di individuazione{dati bibliografici}

Distanza dall'opera in progetto:>1000 metri

Potenziale: potenziale alto

Rischio relativo: rischio nullo

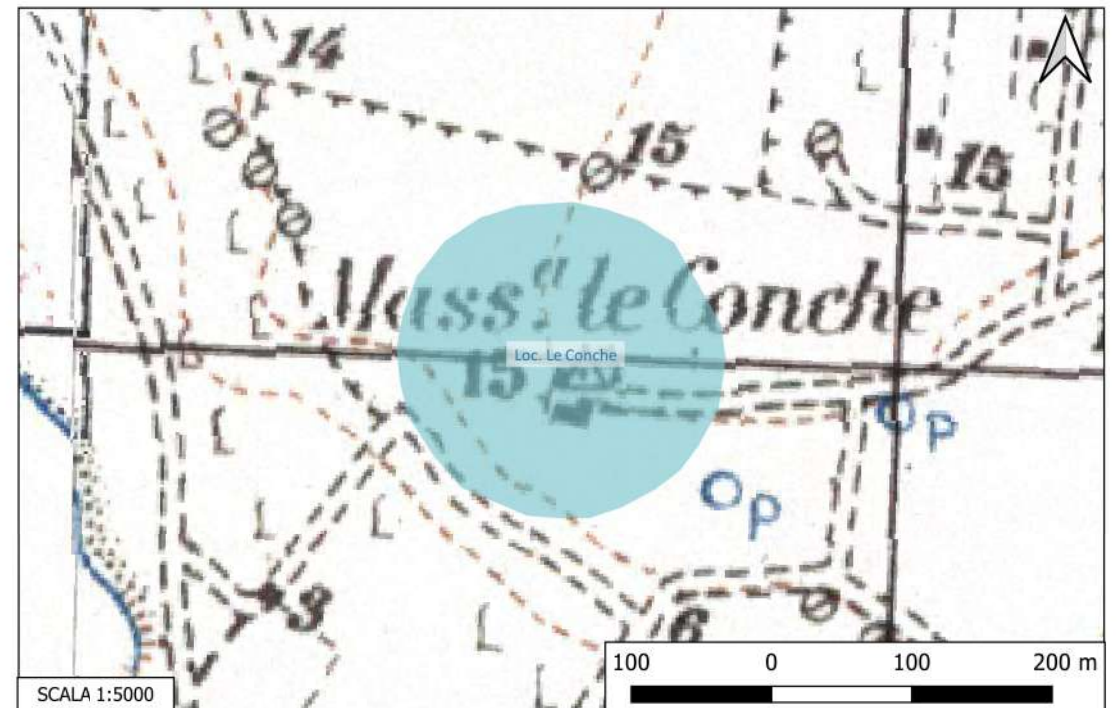
DESCRIZIONE: Area di frammenti ceramici (ceramiche impresse, incise e graffite), industria litica e intonaco di capanna

INTERPRETAZIONE : Insedimento neolitico

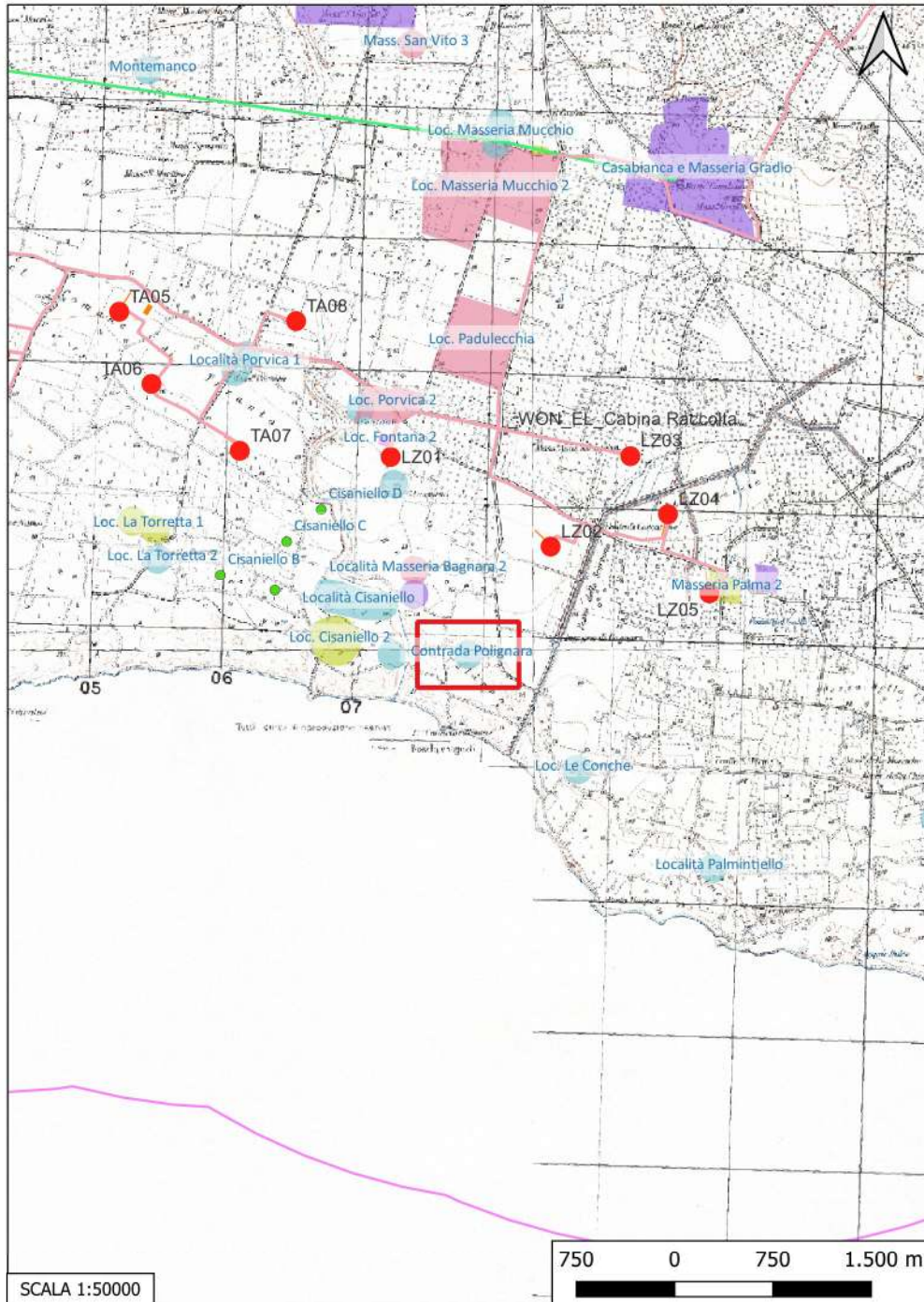
TARENTINI P., Lizzano. Quell'antica vita lungo l'Ostone, Filo Editore, Manduria, 2003, pp. 19- 21.

Aree non Idonee FER (Segnalazioni Carta dei Beni con Buffer di 100 m)

PUTT- P (Segnalazioni archeologiche)



Sito 022 - Contrada Polignara (SN-SUB_2023_00024_NC_000002_022)



Localizzazione: Lizzano (TA), Contrada Polignara ,

Definizione e cronologia: area di materiale mobile, {area di frammenti fittili}. {Neolitico},

Modalità di individuazione{dati bibliografici}

Distanza dall'opera in progetto:>1000 metri

Potenziale: potenziale alto

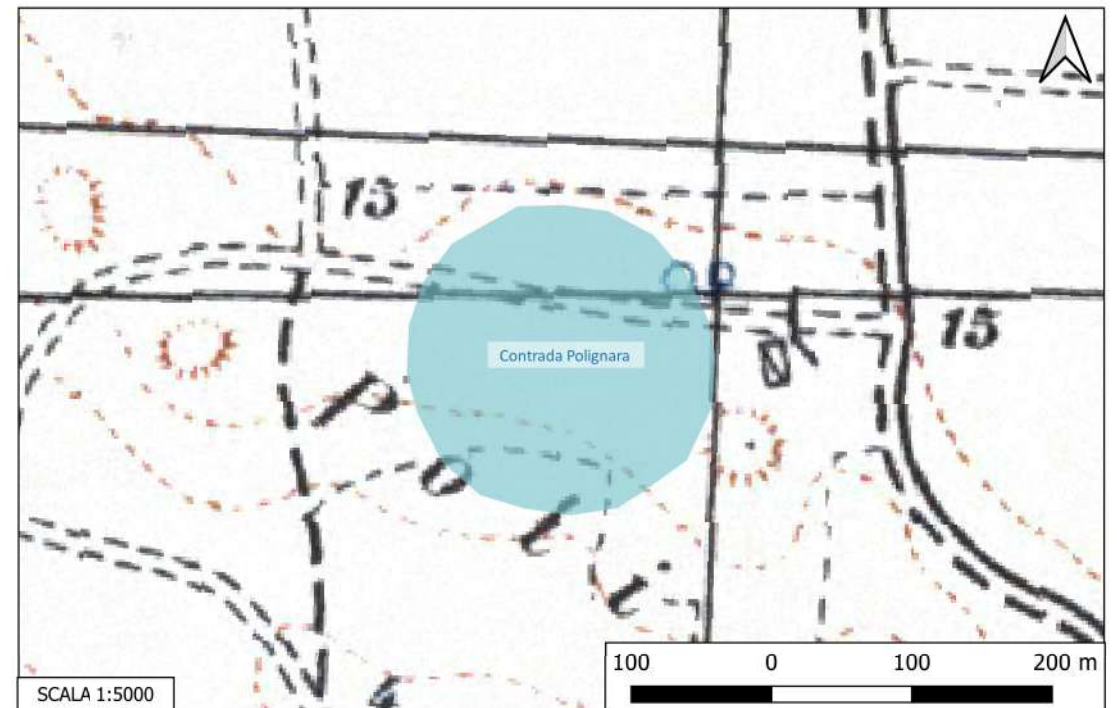
Rischio relativo: rischio nullo

DESCRIZIONE: Area di frammenti ceramici: ceramica impressa con motivi ad unghiate e frammenti ceramici incisi con decorazioni lineari.

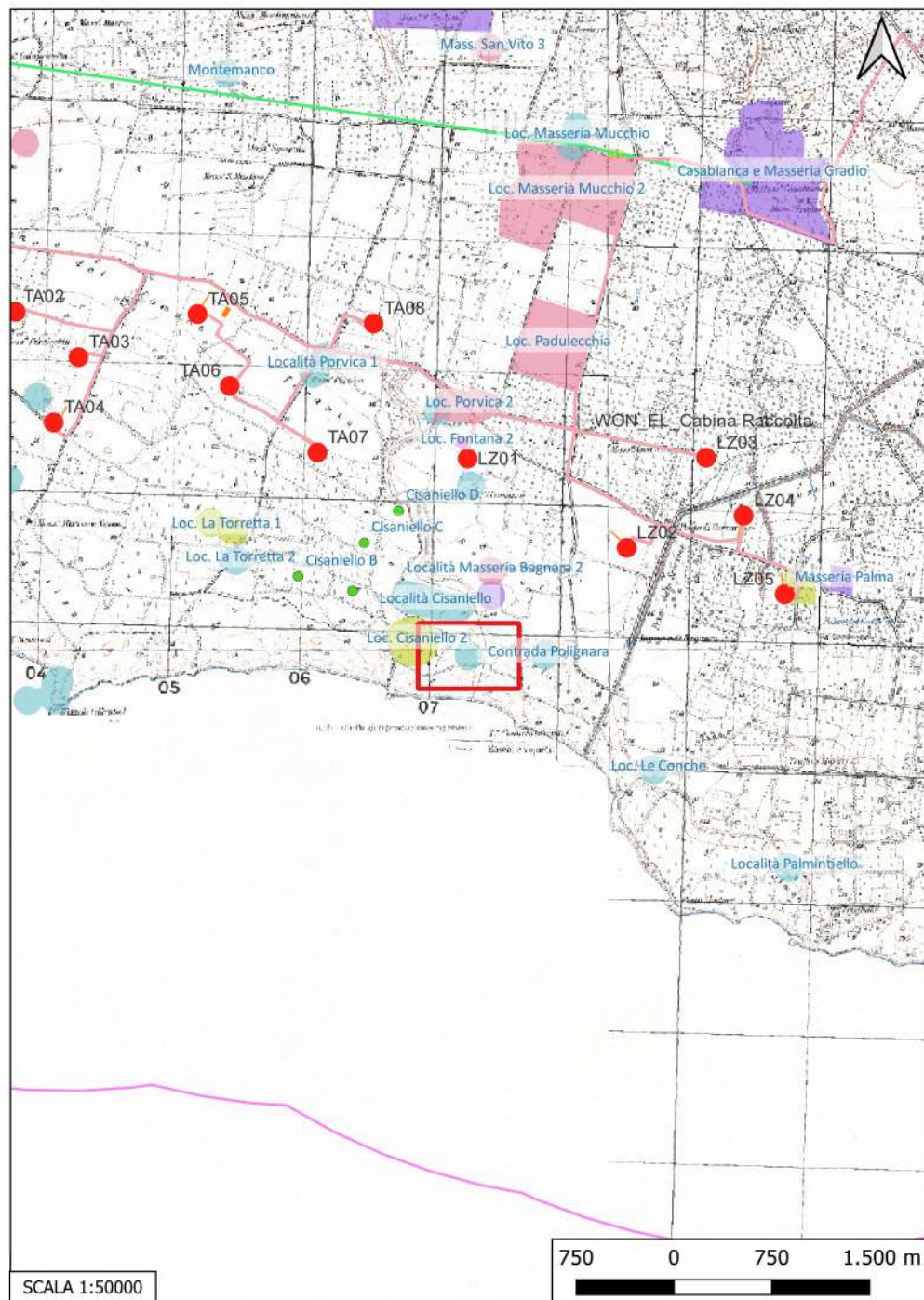
INTERPRETAZIONE : Insedimento neolitico

FEDELE B., Insedimenti neolitici a sud-est di Taranto, in Archivio Storico Pugliese, XXV, I-II, 1972, p. 133.
TARENTINI P., Lizzano. Quell'antica vita lungo l'Ostone, Filo Editore, Manduria, 2003, pp. 14 (fig. 2.2), 19.

Carta dei Beni Culturali della Regione Puglia (Codici TABIS000924, TABIS000969)
Aree non Idonee FER (Segnalazioni Carta dei Beni con Buffer di 100 m)



Sito 023 - Località Pozzella (SN-SUB_2023_00024_NC_000002_023)



Localizzazione: Lizzano (TA), Località Pozzella,

Definizione e cronologia: area di materiale mobile, {area di frammenti fittili}. {Neolitico},

Modalità di individuazione{dati bibliografici}

Distanza dall'opera in progetto:>1000 metri

Potenziale: potenziale alto

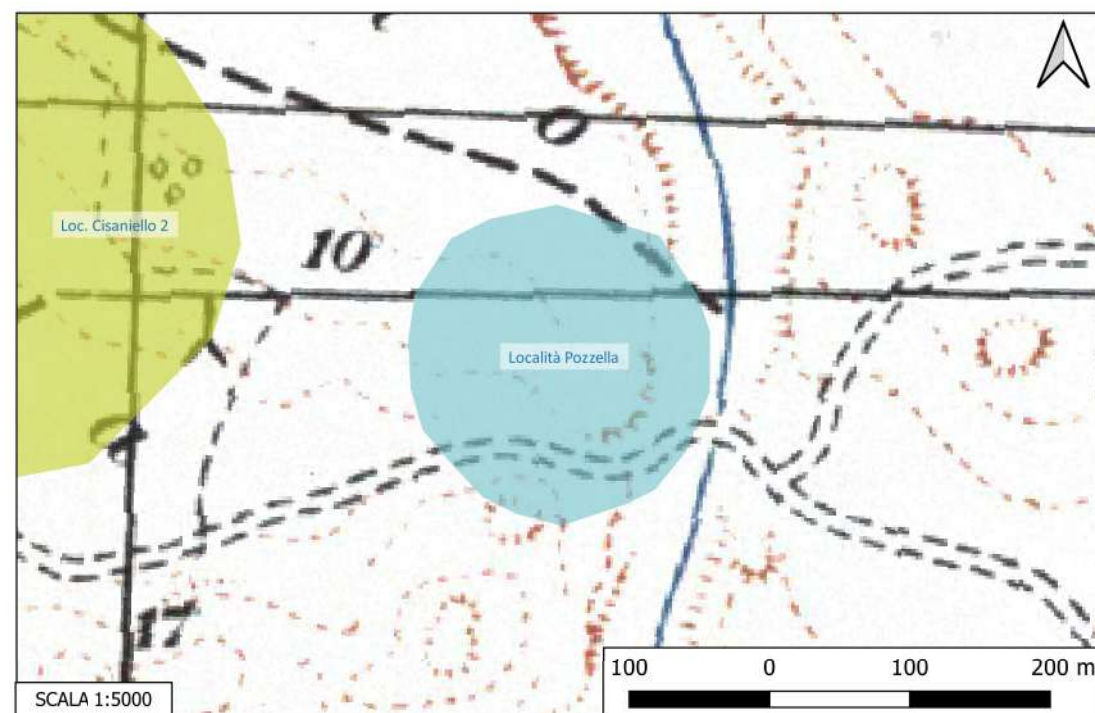
Rischio relativo: rischio nullo

DESCRIZIONE: Area di frammenti fittili (ceramica impressa) di epoca neolitica

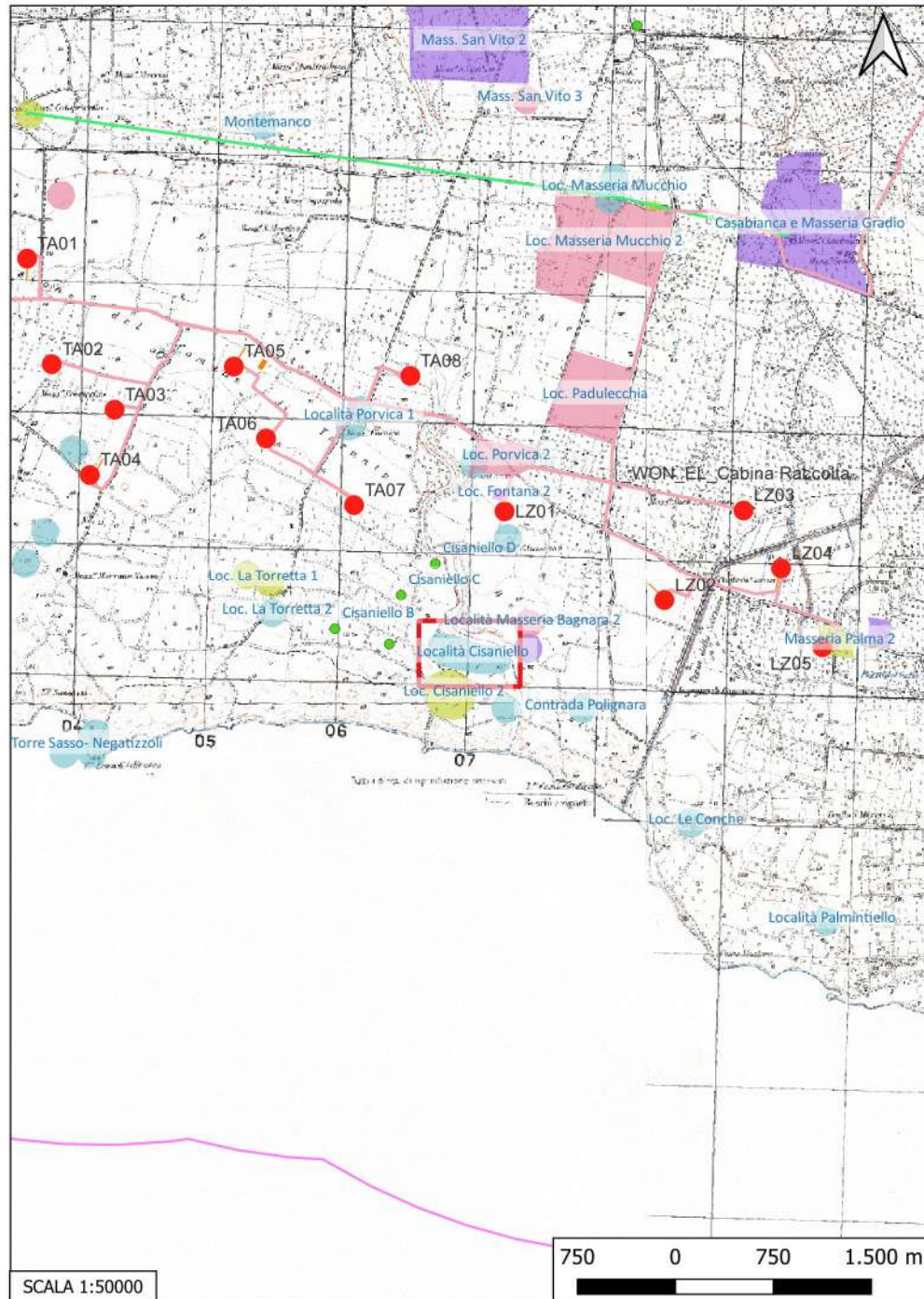
INTERPRETAZIONE : Inseediamento neolitico

FORNARO A., Provincia di Taranto. Ricerche sull'assetto del territorio, Manduria 1981; p. 4; n. 119
TARENTINI P., Lizzano. Quell'antica vita lungo l'Ostione, Filo Editore, Manduria, 2003; p. 13 e Fig 2:3.

Are non Idonee FER (Segnalazioni Carta dei Beni con Buffer di 100 m)
Carta dei Beni Culturali della Regione Puglia (Codice TABIS000919)



Sito 024 - Località Cisaniello (SN-SUB_2023_00024_NC_000002_024)



Localizzazione: Lizzano (TA), Località Cisaniello,

Definizione e cronologia: area di materiale mobile, {area di frammenti fittili, area di materiale eterogeneo}.
{Neolitico, Età del Bronzo, Età Arcaica, Età Romano repubblicana},

Modalità di individuazione{dati bibliografici}

Distanza dall'opera in progetto:>1000 metri

Potenziale: potenziale alto

Rischio relativo: rischio nullo

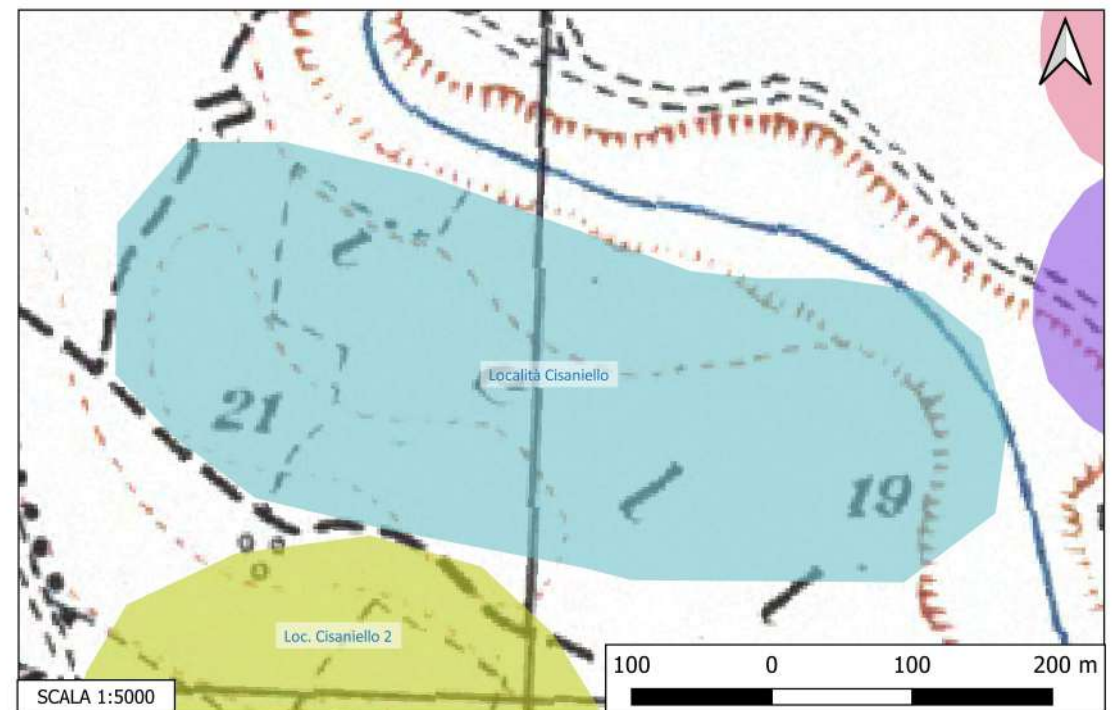
DESCRIZIONE: Area di frammenti fittili databili dall'età neolitica sino a quella ellenistica; lastra sepolcrale.

INTERPRETAZIONE : Insediamento con continuità di vita dal Neolitico all'Età Ellenistica; probabile sepolcreto annesso all'abitato

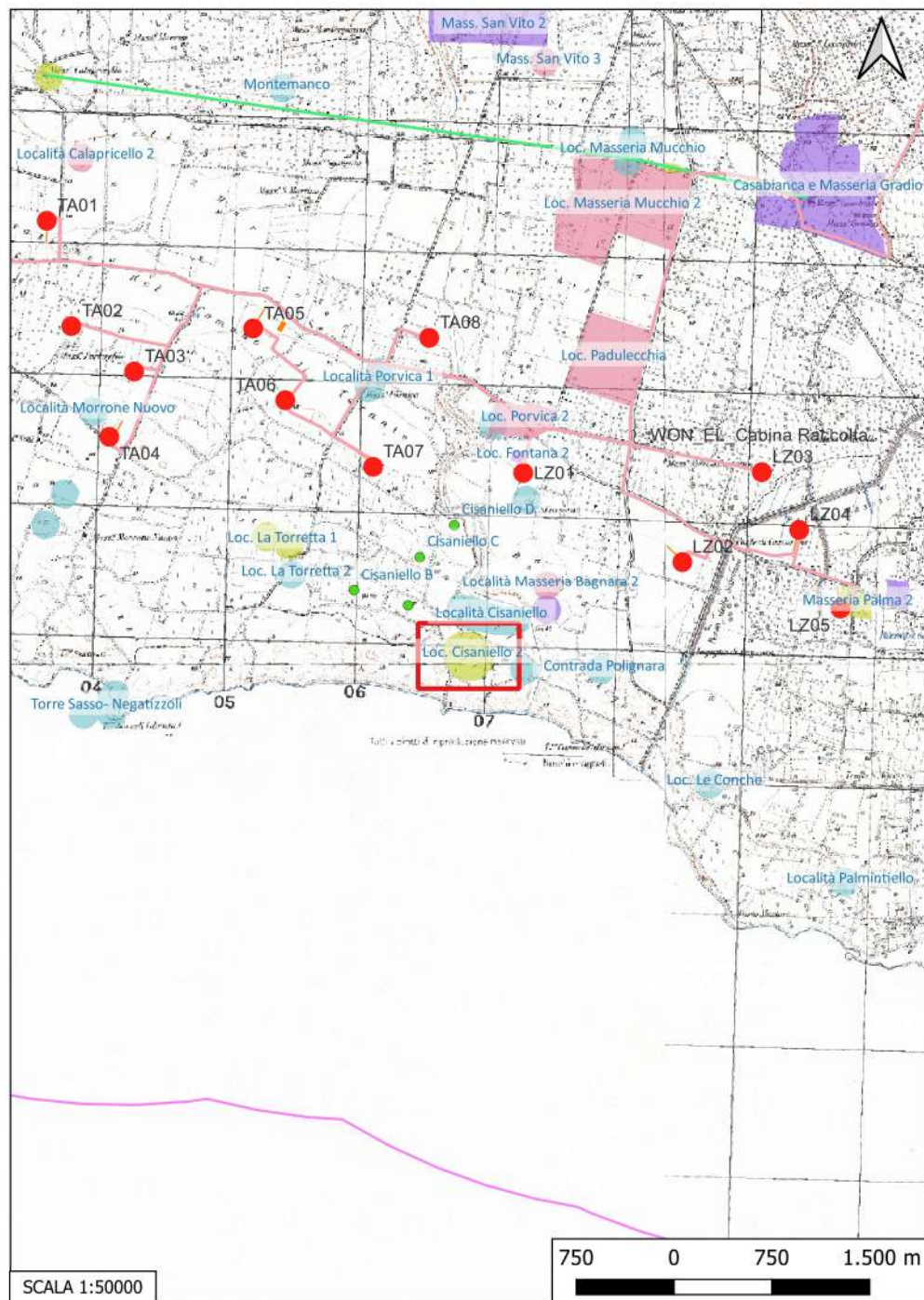
ALESSIO A., GUZZO P. G., Santuari e fattorie ad est di Taranto. Elementi archeologici per un modello di interpretazione, in SciAnt, III- IV, 1989-1990, pp. 363- 396.

TARENTINI P., Lizzano. Quell'antica vita lungo l'Ostione, Filo Editore, Manduria, 2003, p. 13,30,34 e figg 2:6; 2:7)

Aree non Idonee FER (Segnalazioni Carta dei Beni con Buffer di 100 m)
Carta dei Beni Culturali della Regione Puglia (Codice TABIS000955)



Sito 025 - Loc. Cisaniello 2 (SN-SUB_2023_00024_NC_000002_025)



Localizzazione: Taranto (TA), Cisaniello,

Definizione e cronologia: insediamento, {villaggio}. {Neolitico},

Modalità di individuazione{dati bibliografici}

Distanza dall'opera in progetto:>1000 metri

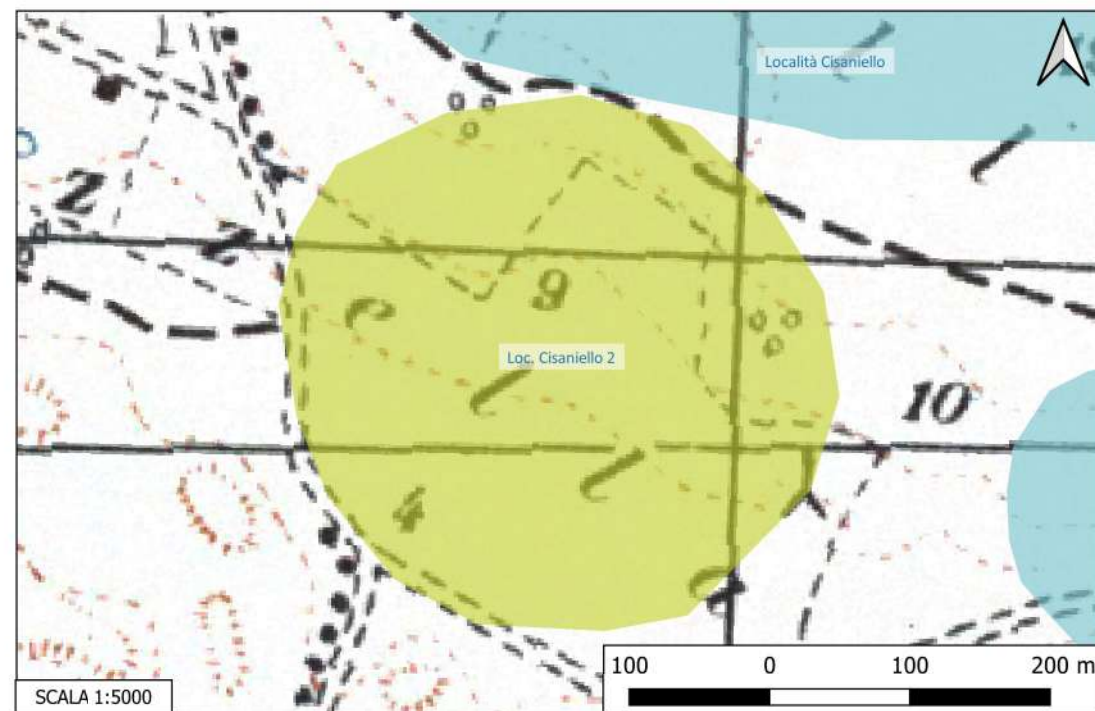
Potenziale: potenziale medio

Rischio relativo: rischio nullo

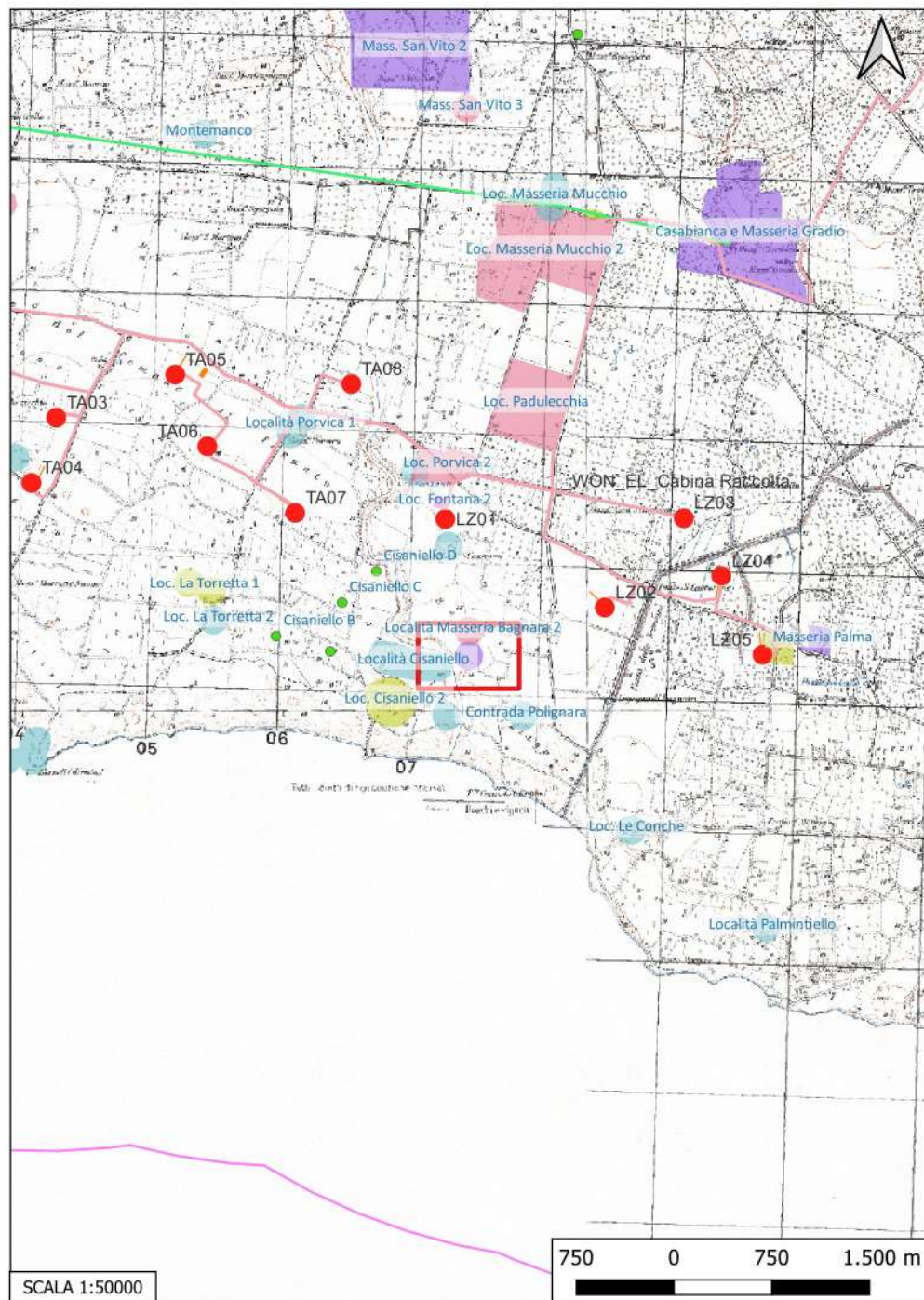
DESCRIZIONE: Nel PRG di Lizzano in quest'area è segnalata la presenza di un villaggio neolitico

INTERPRETAZIONE : Villaggio neolitico

PRG Comune di Lizzano, giugno 2003, TAV.6, sito n. 19



Sito 026 - Località Masseria Bagnara (SN-SUB_2023_00024_NC_000002_026)



Localizzazione: Lizzano (TA), Masseria Bagnara,

Definizione e cronologia: sito pluristratificato, {}, {Età del Bronzo, Età del Ferro, Età Romano repubblicana},

Modalità di individuazione{dati bibliografici}

Distanza dall'opera in progetto:500-1000 metri **Potenziale:** potenziale alto

Rischio relativo: rischio basso

DESCRIZIONE: L'insediamento dell'Età del Bronzo caratterizzato dalla presenza di tre cerchi murarie che, dovrebbero essere riferibili a tre differenti momenti di frequentazione nell'ambito dell'età del Bronzo; le cerchi murarie, parzialmente ancora visibili, estendendosi perimetralmente secondo l'andamento ellissoidale dello sperone roccioso, si chiudono nel settore meridionale, consentendo un solo accesso all'abitato. Un saggio di scavo effettuato nel 1979 ha consentito di rinvenire i resti di alcune capanne, in fase con i tre momenti di frequentazione dell'abitato, a pianta ellittica, con i pavimenti costituiti da livelli di argilla pressata mista a piccole pietre e a concrezioni calcaree, delimitate da muretti perimetrali in pietre informi e alzato in incannucciata impermeabilizzata con terreno argilloso; sono stati inoltre individuati probabili resti di un focolare, consistenti in un piano di terreno concotto. I materiali più recenti rinvenuti negli strati di abbandono, consistenti in frammenti di ceramica protogeometrica iapigia, consentono di datare tra XI e X secolo a.C. (Bronzo finale – inizio età del Ferro) la fine della sua frequentazione. Gli scavi condotti nel 1979 dalla Soprintendenza Archeologica di Taranto hanno portato all'individuazione di un insediamento dell'età del Ferro, sorto in seguito all'abbandono del villaggio dell'età del Bronzo. La presenza di un insediamento databile orientativamente al IV secolo a.C. è indicato dalla presenza, su tutta questa superficie, di frammenti di ceramica a vernice nera e di oscilla (rinvenuti durante lo scavo archeologico del 1979 negli strati superficiali del villaggio dell'età del Bronzo), di ceramica acroma e di tegole.

INTERPRETAZIONE: Villaggio dell'età del Bronzo recente e Finale, con fasi di frequentazione che arrivano alla prima età del Ferro; villaggio dell'Età del Ferro; insediamento di età classica/ellenistica

FEDELE B., Insediamenti neolitici a sud-est di Taranto, in Archivio Storico Pugliese, XXV, I- II, 1972, p.133.

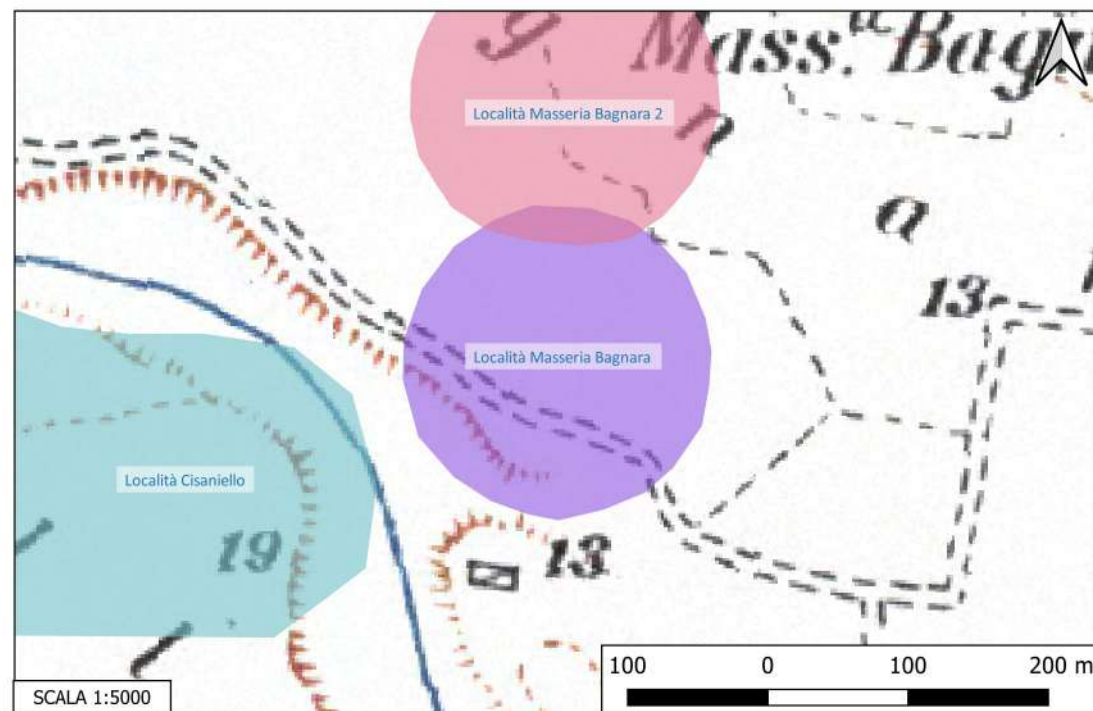
FEDELE B., Bagnara. Scavi nel villaggio dell'età del bronzo, Congedo Ed., 1983.

TARENTINI P., Lizzano. Quell'antica vita lungo l'Ostone, Filo Editore, Manduria, 2003, pp. 14, 30, 31, 35, 49 e fig 2:10

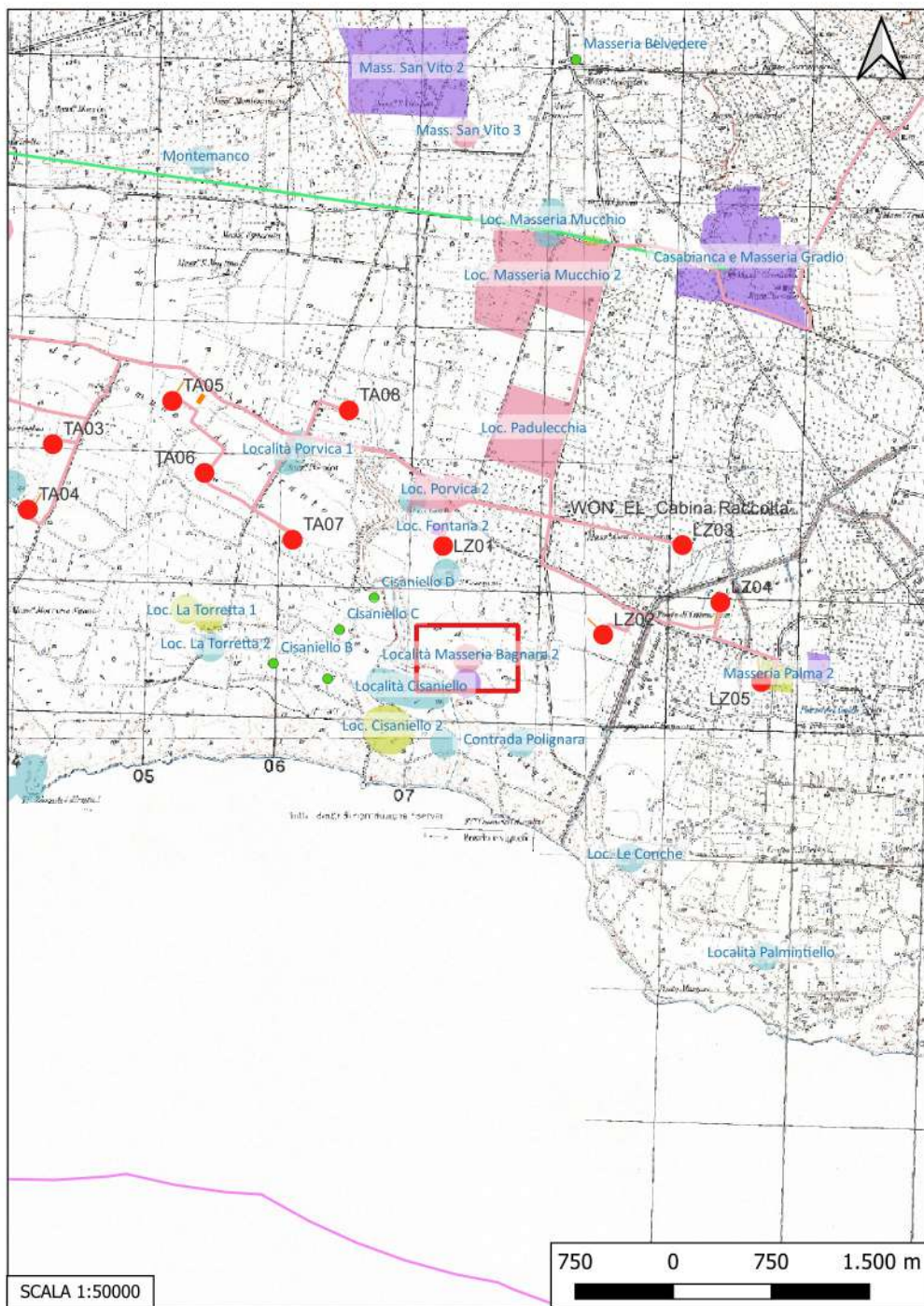
Aree non Idonee FER (Segnalazioni Carta dei Beni con Buffer di 100 m)

Carta dei Beni Culturali della Regione Puglia (Codici TABIS000926, TABIS000928, TABIS000930)

PUTT- P (Segnalazioni archeologiche)



Sito 027 - Località Masseria Bagnara 2 (SN-SUB_2023_00024_NC_000002_027)



Localizzazione: Lizzano (TA), Masseria Bagnara,

Definizione e cronologia: area a uso funerario, {tomba}. {Età Romano repubblicana},

Modalità di individuazione{dati bibliografici}

Distanza dall'opera in progetto:500-1000 metri **Potenziale:** potenziale basso

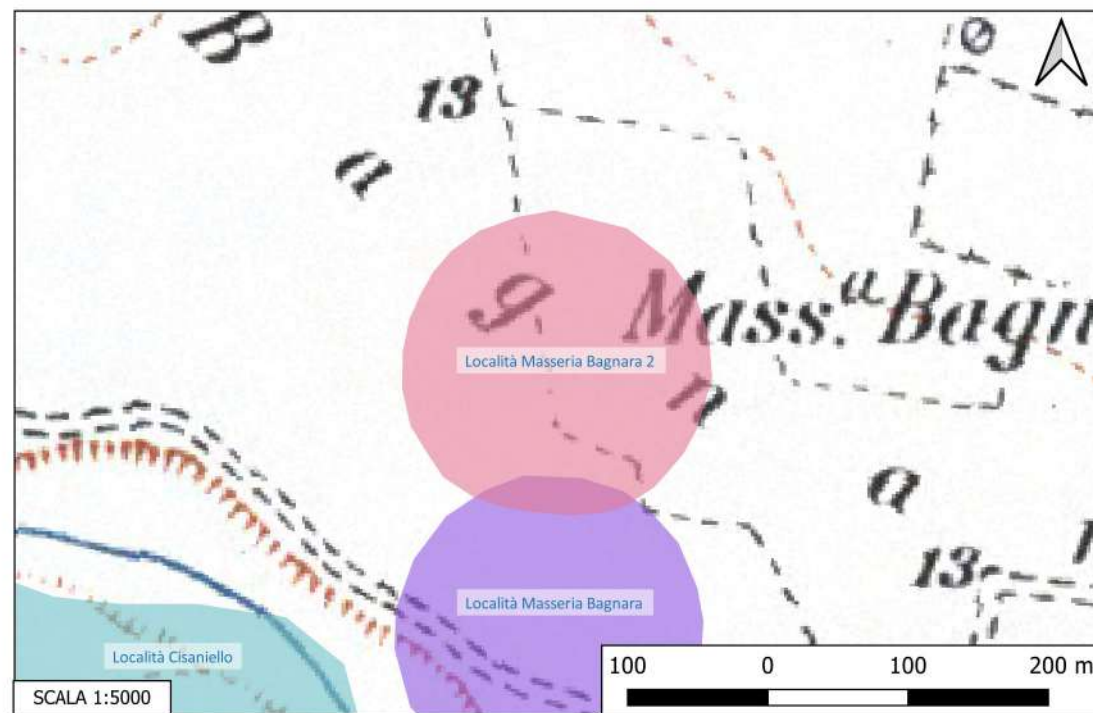
Rischio relativo: rischio basso

DESCRIZIONE: Tomba a fossa, scavata nel banco roccioso, a pianta rettangolare con angoli stondati, è ubicata in un areale contraddistinto dalla presenza di una concentrazione di frammenti ceramici riferibile al IV/III secolo a.C. La tomba è stata distrutta dall'impianto di un vigneto.

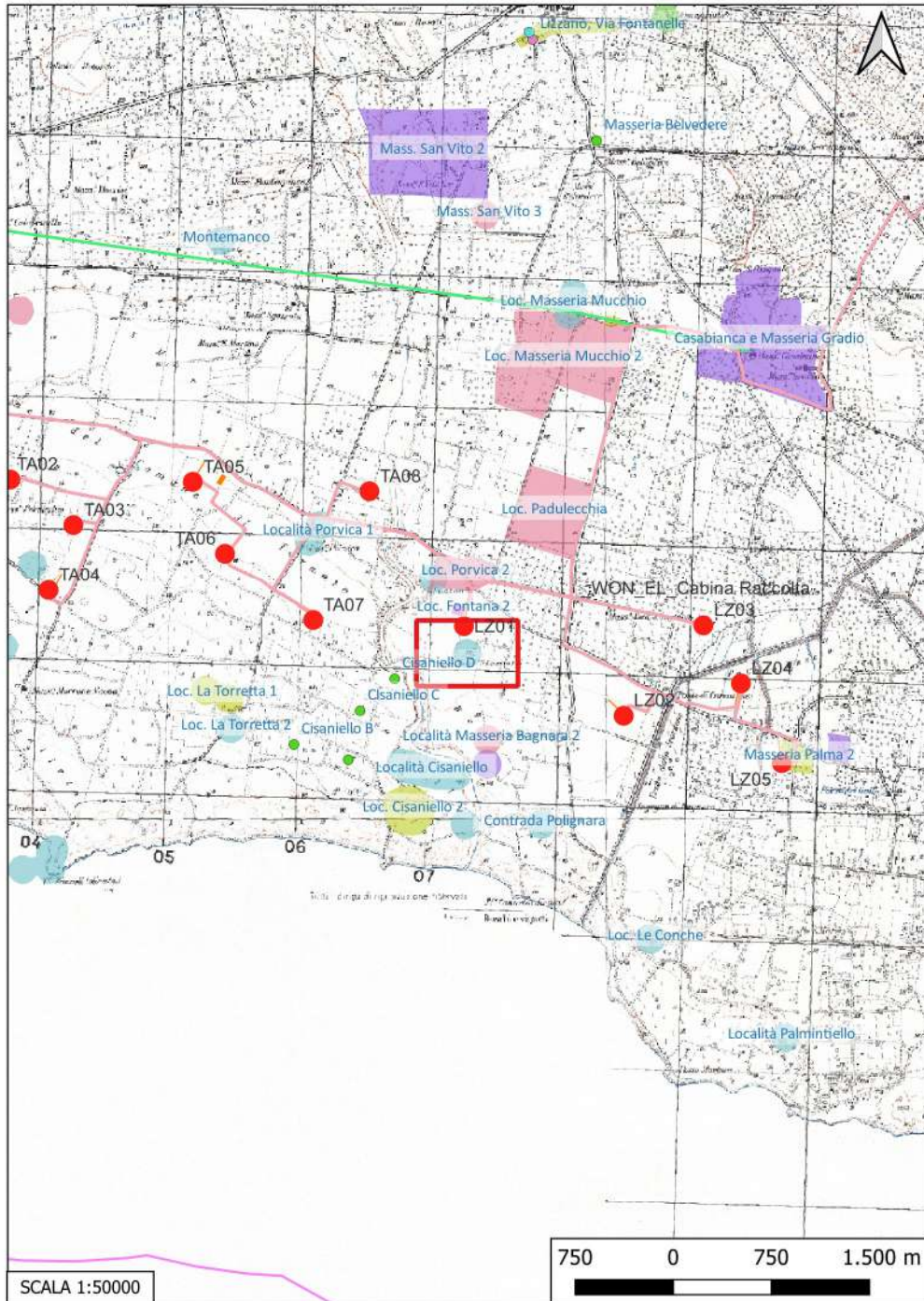
INTERPRETAZIONE : Necropoli dell' insediamento ellenistico.

TARENTINI P., Lizzano. Quell'antica vita lungo l'Ostione, Filo Editore, Manduria, 2003, p. 35.

Aree non Idonee FER (Segnalazioni Carta dei Beni con Buffer di 100 m)
Carta dei Beni Culturali della Regione Puglia (Codice TABIU000846, TABIS000921)



Sito 028 - Masseria San Cassiano (SN-SUB_2023_00024_NC_000002_028)



Localizzazione: Lizzano (TA), San Cassiano,

Definizione e cronologia: area di materiale mobile, {area di frammenti fittili}. {Età Arcaica, Età Romano repubblicana, Età Romano imperiale},

Modalità di individuazione{dati bibliografici}

Distanza dall'opera in progetto:100-200 metri **Potenziale:** potenziale alto

Rischio relativo: rischio medio

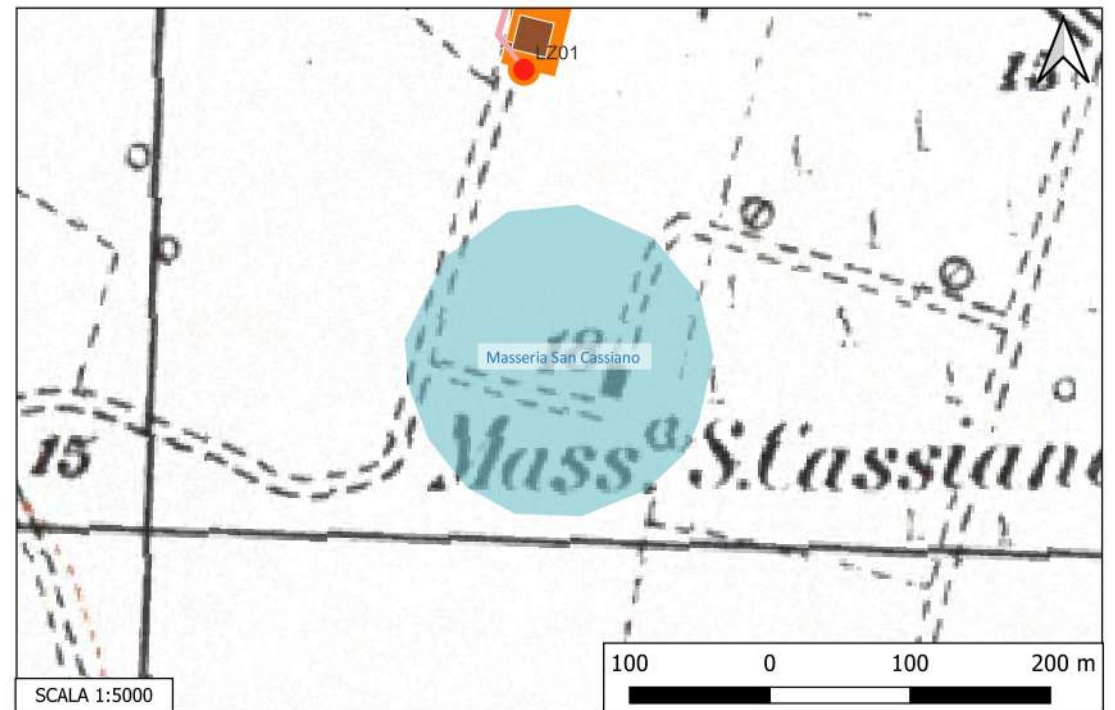
DESCRIZIONE: Frammenti ceramici di età preromana, classica ed ellenistica e di età imperiale.

INTERPRETAZIONE : Insediamento con continuità di vita dall'età preromana a quella imperiale

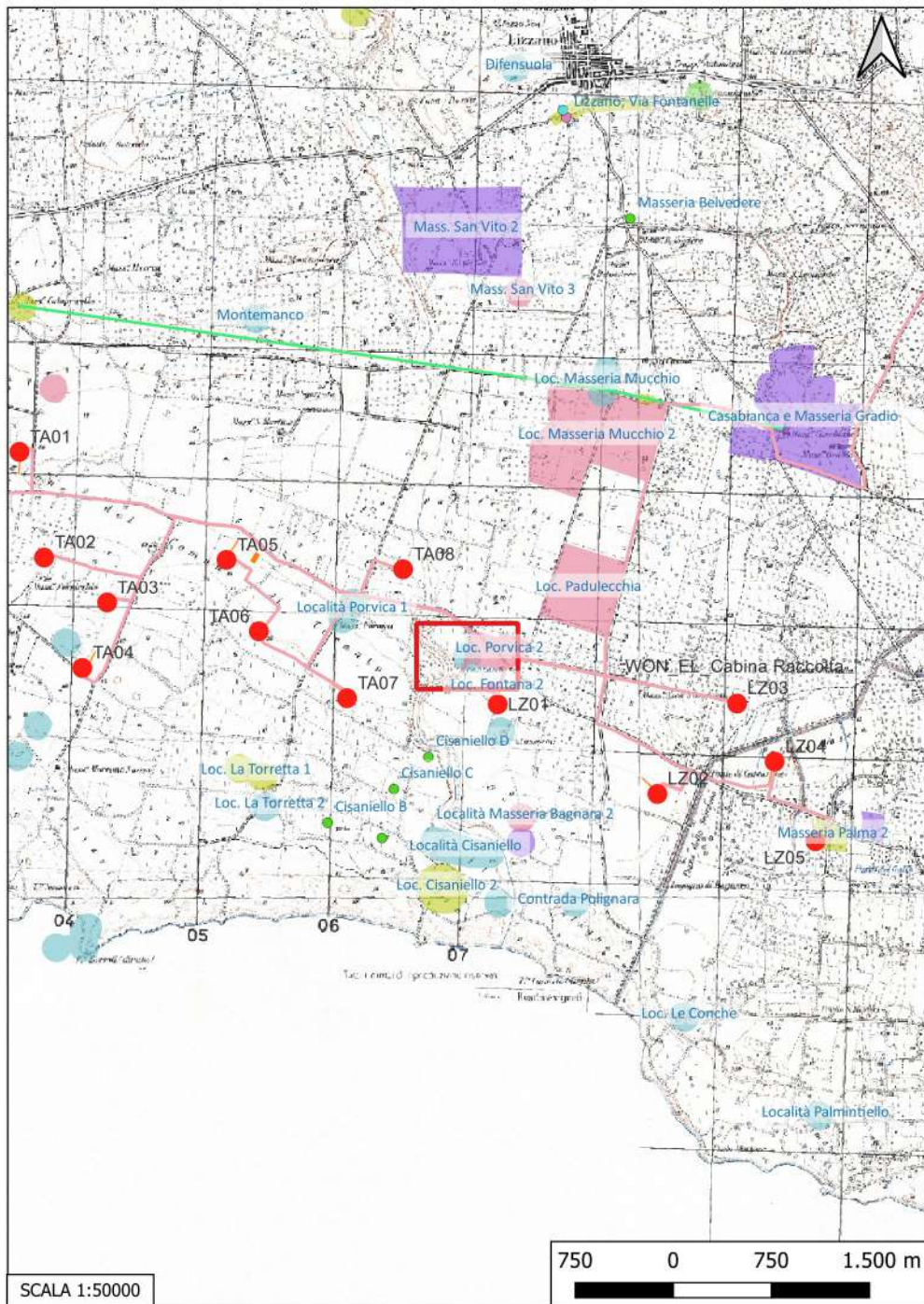
TARENTINI P., Lizzano. Quell'antica vita lungo l'Ostone, Filo Editore, Manduria, 2003, pp. 36,44 e fig 2:11

TARENTINI P., Lizzano. I siti antichi di San Vito e San Cassiano tra architettura, leggenda ed archeologia, Filo editore, Manduria 2007

Aree non Idonee FER (Segnalazioni Carta dei Beni con Buffer di 100 m)



Sito 029 - Loc. Fontana (SN-SUB_2023_00024_NC_000002_029)



Localizzazione: Taranto (TA), Fontana,

Definizione e cronologia: area di materiale mobile, {area di frammenti fittili}. {Neolitico},

Modalità di individuazione{dati bibliografici}

Distanza dall'opera in progetto:50-100 metri

Potenziale: potenziale alto

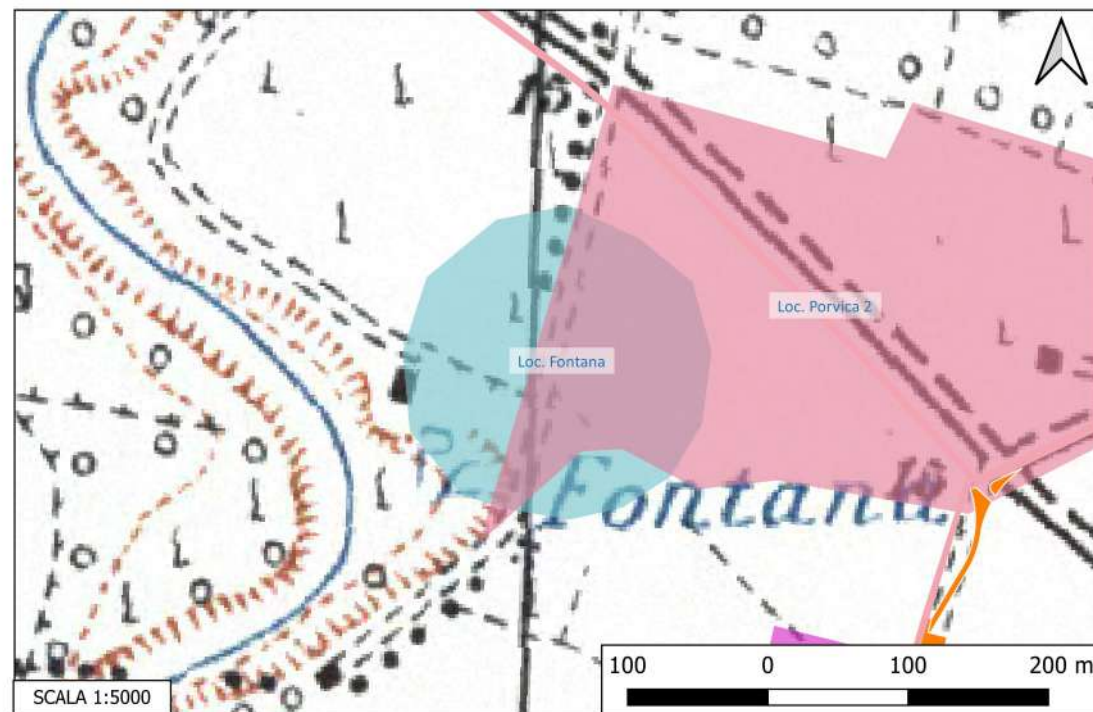
Rischio relativo: rischio medio

DESCRIZIONE: Area di frammenti fittili (ceramiche impresse, graffite, incise e dipinte) di epoca neolitica.

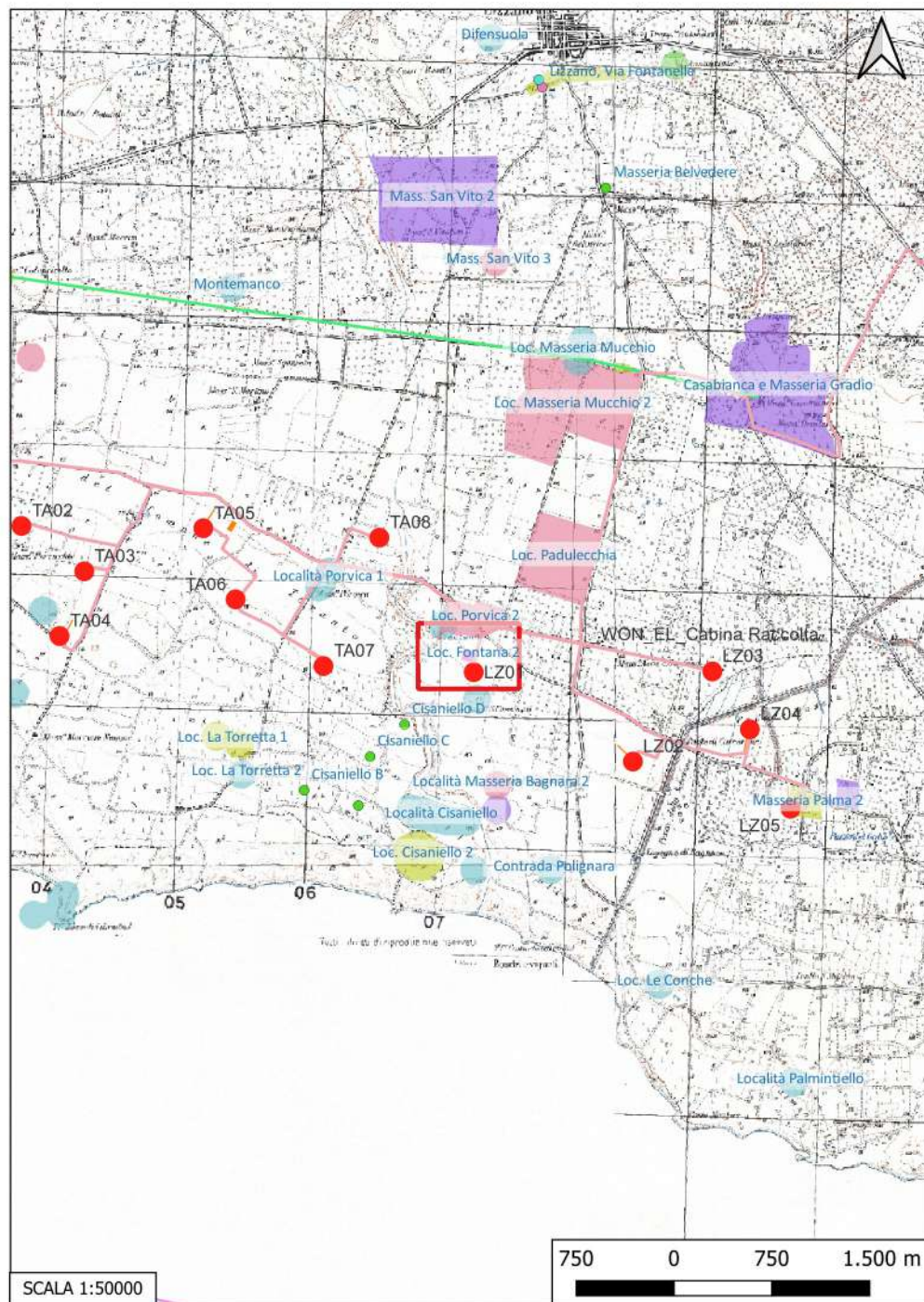
INTERPRETAZIONE : stazione di età neolitica

TARENTINI P., Lizzano. Quell'antica vita lungo l'Ostione, Filo Editore, Manduria, 2003, fig. 2:12 e p.21.

Aree non Idonee FER (Segnalazioni Carta dei Beni con Buffer di 100 m)
Carta dei Beni Culturali della Regione Puglia (Codice TABIS000957)



Sito 030 - Loc. Fontana 2 (SN-SUB_2023_00024_NC_000002_030)



Localizzazione: Lizzano (TA), Loc. Fontana,

Definizione e cronologia: sito non identificato, {}. {non rilevabile per assenza di tracce archeologiche},

Modalità di individuazione{dati bibliografici}

Distanza dall'opera in progetto:0-10 metri

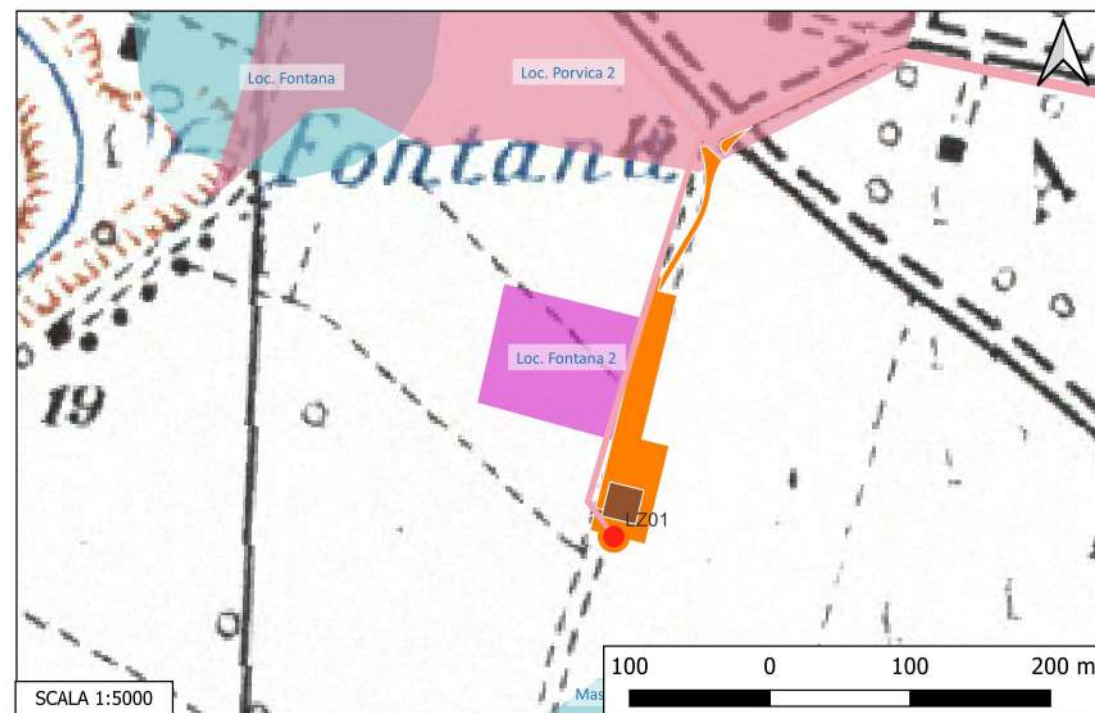
Potenziale: potenziale medio

Rischio relativo: rischio alto

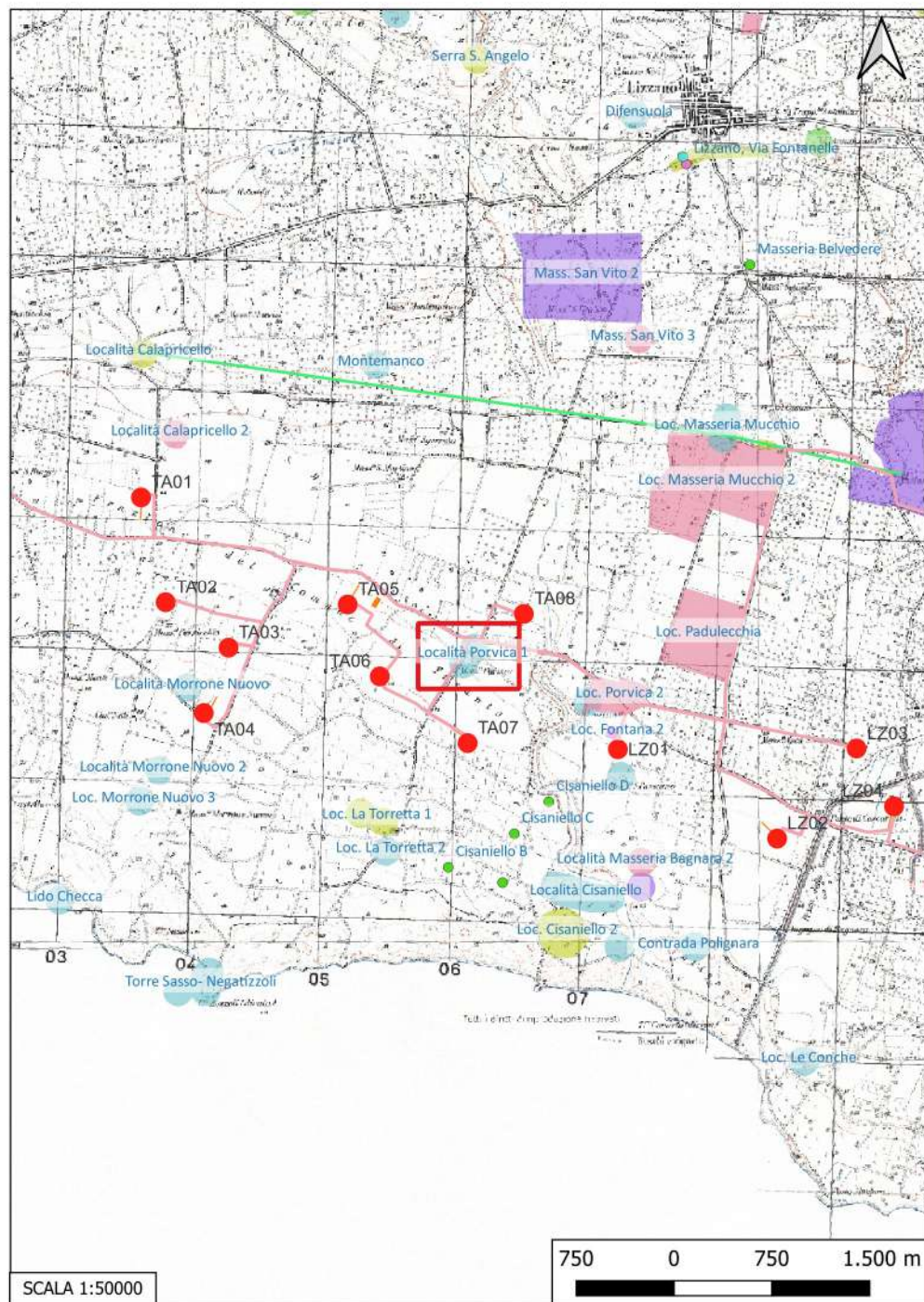
DESCRIZIONE: Nel PRG del Comune di Lizzano è segnalato un sito archeologico non meglio

INTERPRETAZIONE : Sito non identificato

PRG Comune di Lizzano, Giugno 2003, TAV.6, sito n. 17



Sito 031 - Località Porvica 1 (SN-SUB_2023_00024_NC_000002_031)



Localizzazione: Taranto (TA), Località Porvica,

Definizione e cronologia: area di materiale mobile, {area di frammenti fittili}. {Età Romano repubblicana, Età Romano imperiale, Età Tardoantica},

Modalità di individuazione{dati bibliografici}

Distanza dall'opera in progetto:0-10 metri

Potenziale: potenziale alto

Rischio relativo: rischio alto

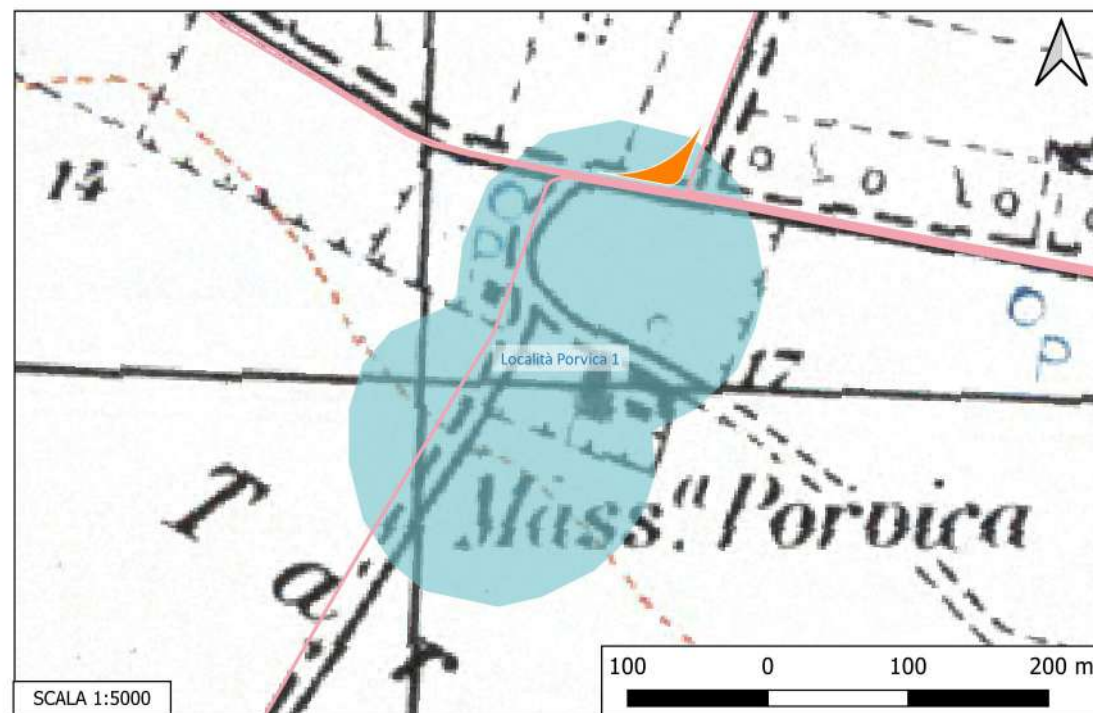
DESCRIZIONE: Rinvenuti diversi frammenti di ceramica a vernice nera e una tomba di epoca magnogreca; frammenti su pasta grigia e terra sigillata databili tra il I- II e il IV- V sec. d. C.

INTERPRETAZIONE : Probabile necropoli preromana; tracce di frequentazione di età imperiale

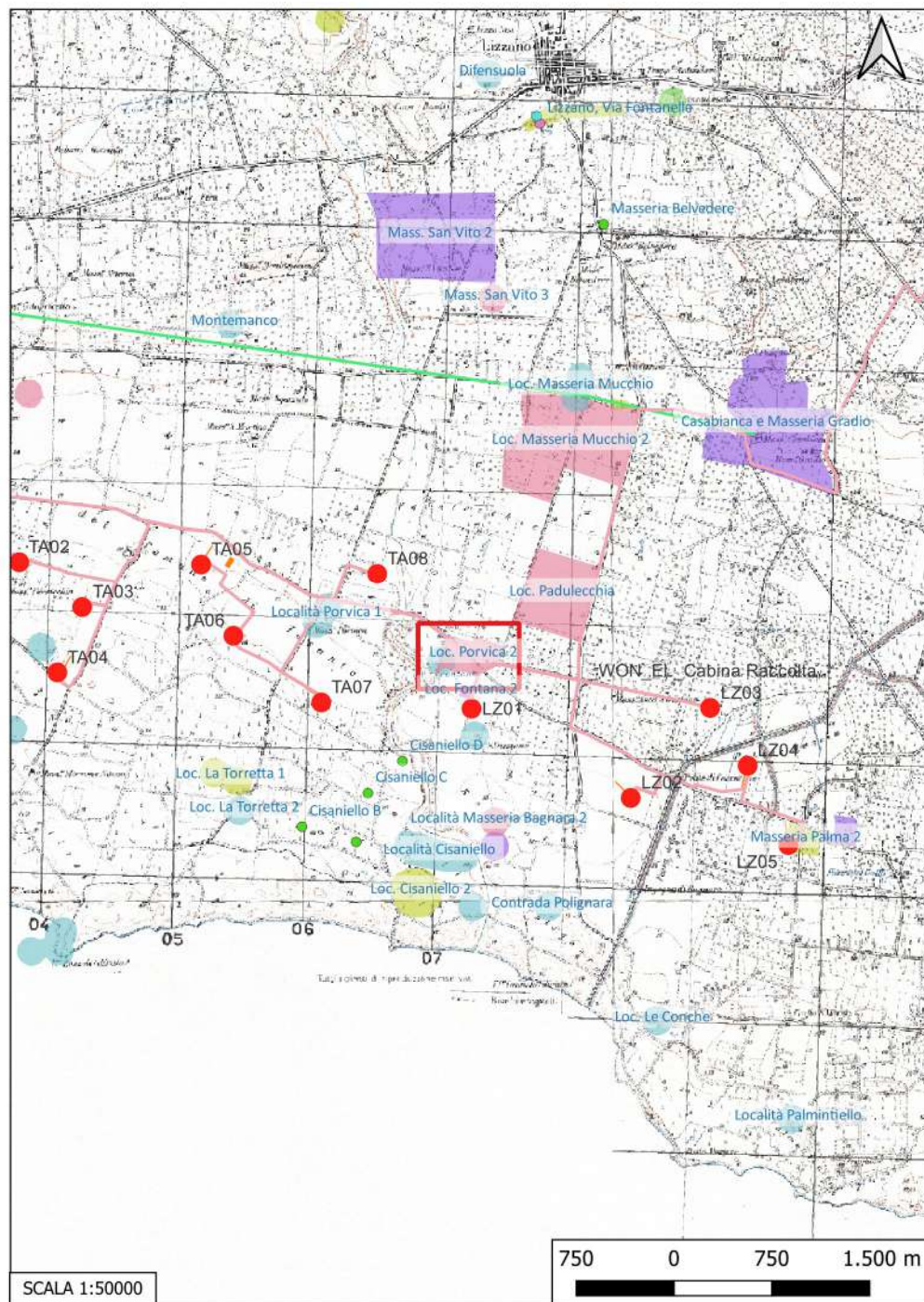
ALESSIO A., GUZZO P. G., Santuari e fattorie ad est di Taranto. Elementi archeologici per un modello di interpretazione, in *SciAnt*, III- IV, 1989-1990, p.73

TARENTINI P., Lizzano. Quell'antica vita lungo l'Ostone, Filo Editore, Manduria, 2003; p. 36, 44 e fig 2:13.

Aree non Idonee FER (Segnalazioni Carta dei Beni con Buffer di 100 m)
Carta dei Beni Culturali della Regione Puglia (Codice TABIS001365)



Sito 032 - Loc. Porvica 2 (SN-SUB_2023_00024_NC_000002_032)



Localizzazione: Taranto (TA), Porvica,

Definizione e cronologia: area a uso funerario, {necropoli}, {non rilevabile per assenza di tracce archeologiche},

Modalità di individuazione{dati bibliografici}

Distanza dall'opera in progetto:0-10 metri

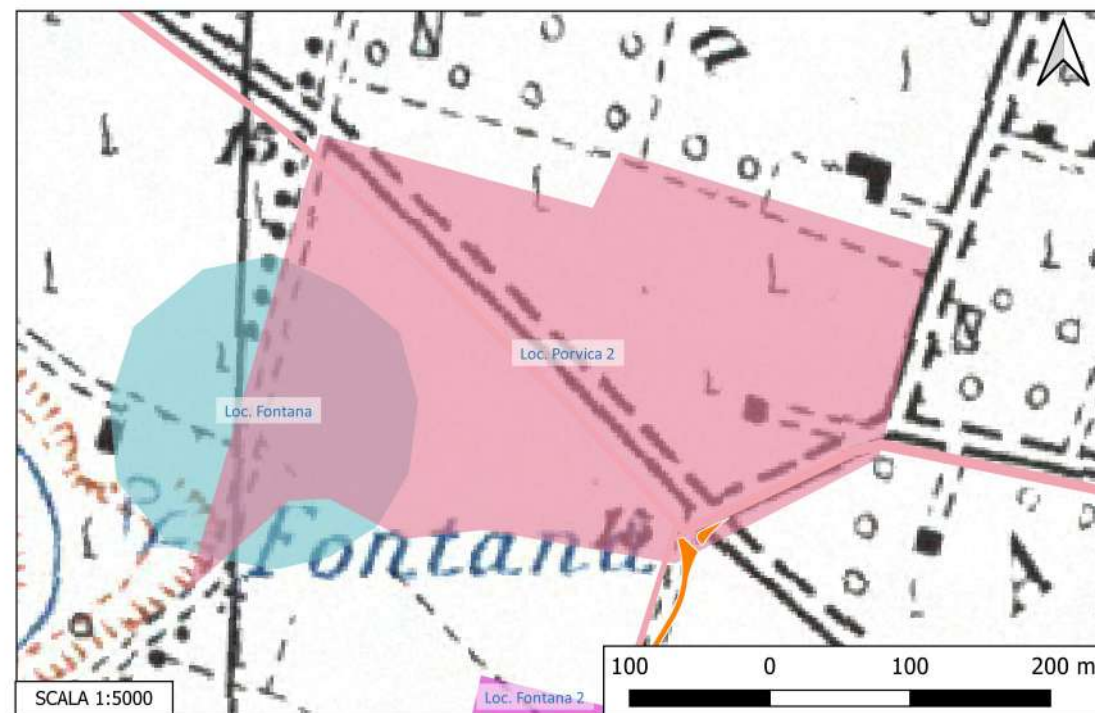
Potenziale: potenziale medio

Rischio relativo: rischio alto

DESCRIZIONE: Nel PRG del Comune di Lizzano in quest'area è segnalata la presenza di una necropoli.

INTERPRETAZIONE : Necropoli

PRG Comune di Lizzano, giugno 2003, TAV.6, sito 16.



Sito 033 - Asca Rossa (SN-SUB_2023_00024_NC_000002_033)



Localizzazione: Taranto (TA), ,

Definizione e cronologia: area di materiale mobile, {area di frammenti fittili}. {Neolitico},

Modalità di individuazione{dati bibliografici}

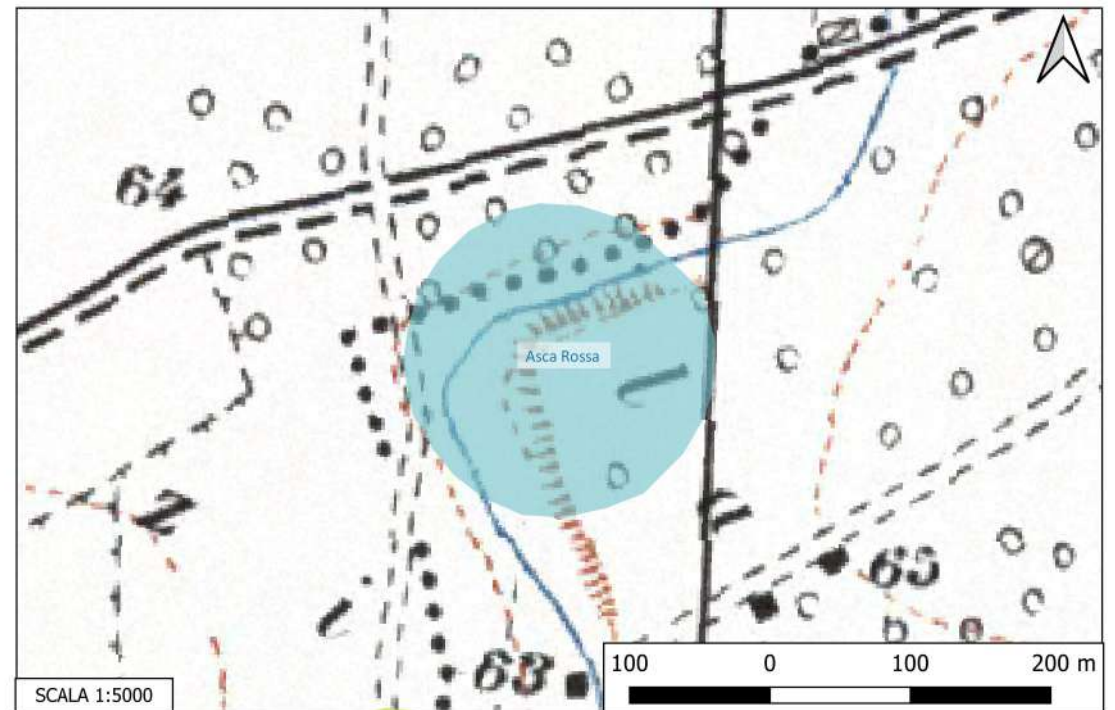
Distanza dall'opera in progetto:500-1000 metri **Potenziale:** potenziale alto

Rischio relativo: rischio nullo

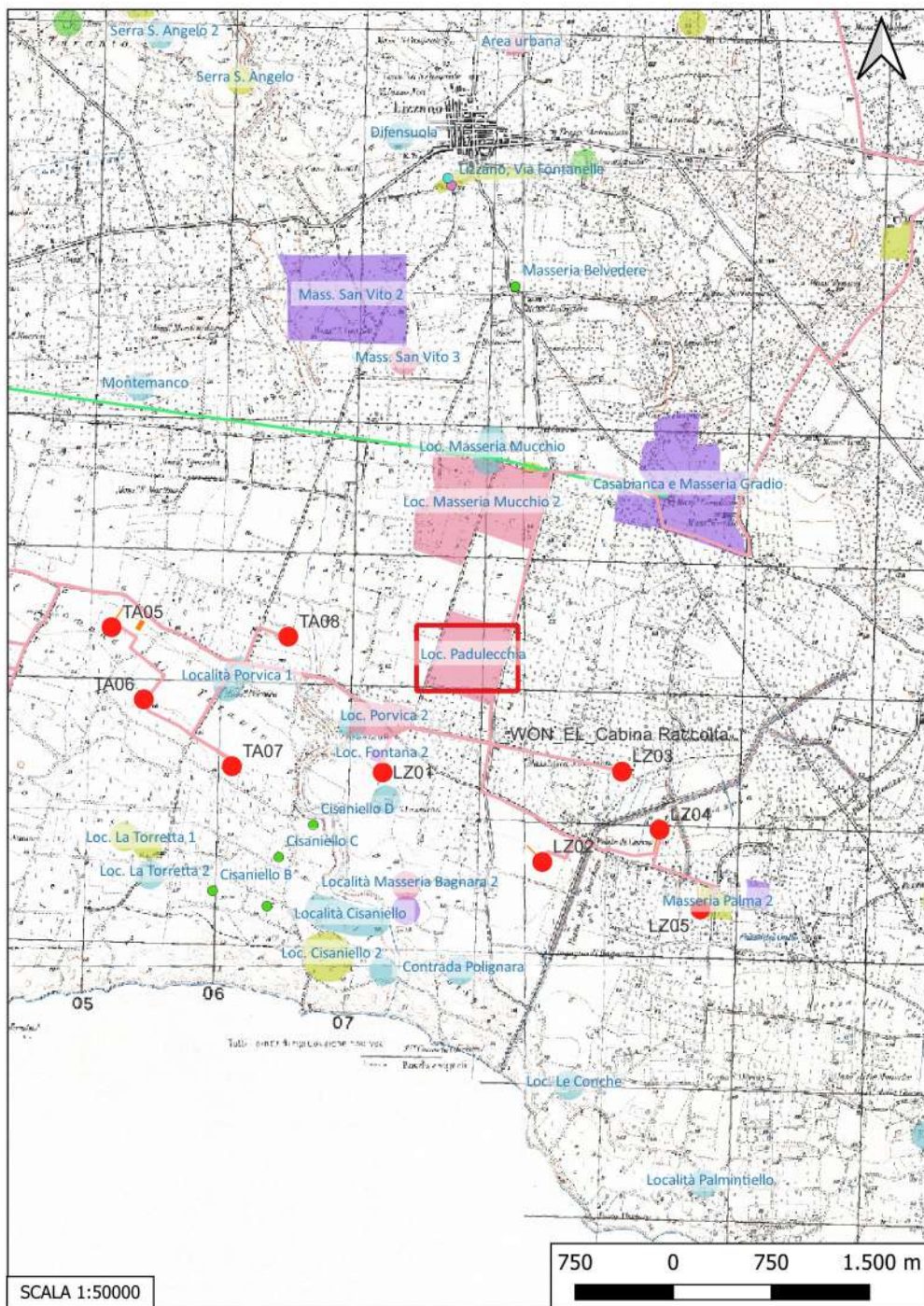
DESCRIZIONE: Area di frammenti di epoca neolitica (ceramica impressa, graffita, dipinta a bande rosse semplici e nello stile di Serra d'Alto)

INTERPRETAZIONE : insediamento neolitico

TARENTINI P., Lizzano. Quell'antica vita lungo l'Ostione, Filo Editore, Manduria, 2003, p. 28 e fig. 6:4.
Aree non idonee FER (Segnalazioni Carta dei Beni con Buffer di 100 m)



Sito 034 - Loc. Padulecchia (SN-SUB_2023_00024_NC_000002_034)



Localizzazione: Lizzano (TA), Padulecchia,

Definizione e cronologia: area a uso funerario, {tombe}. {non rilevabile per assenza di tracce archeologiche},

Modalità di individuazione{dati bibliografici}

Distanza dall'opera in progetto:200-500 metri

Potenziale: potenziale medio

Rischio relativo: rischio basso

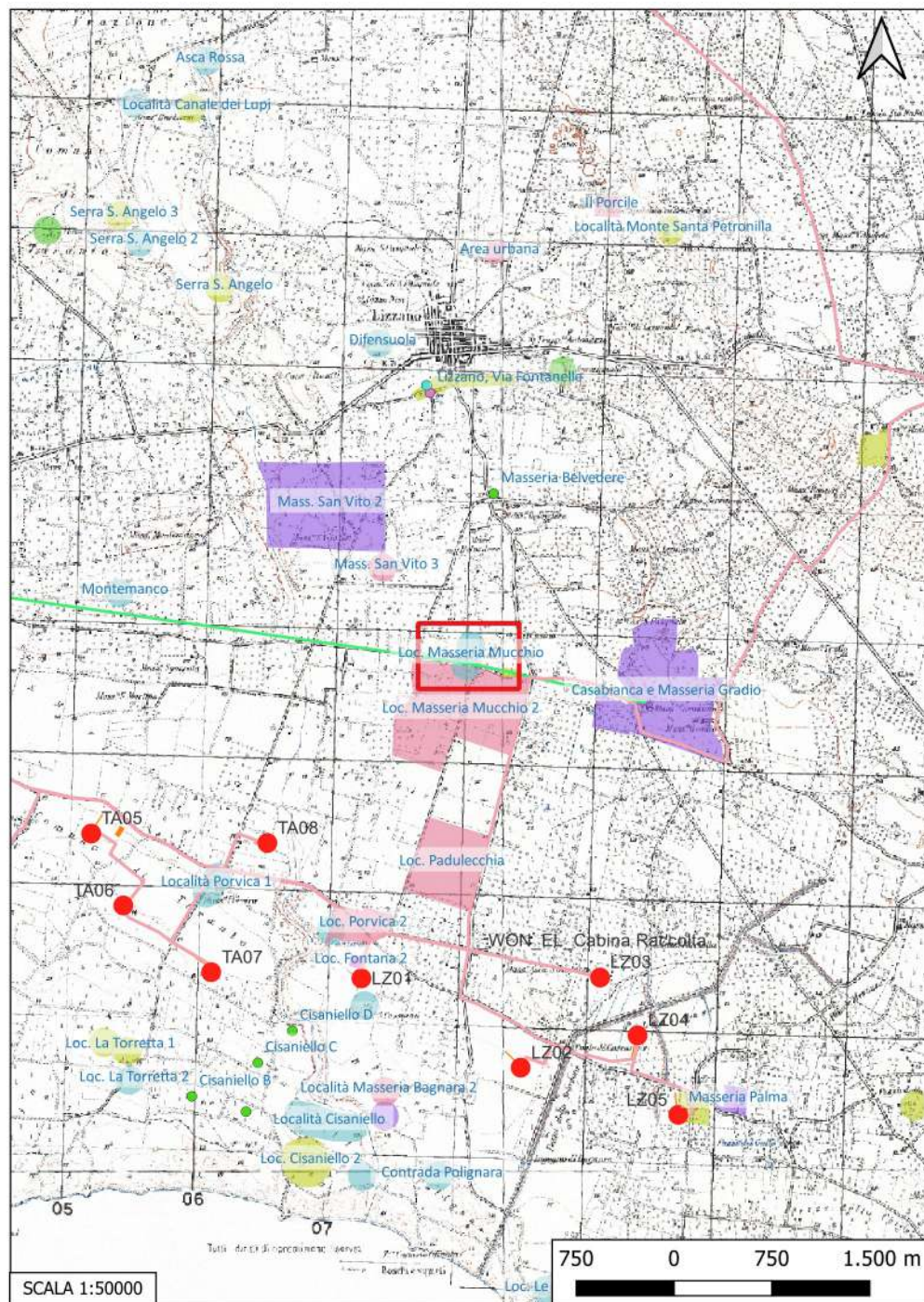
DESCRIZIONE: Nel PRG del Comune di Lizzano in Loc. Padulecchia è segnalata la presenza di tombe.

INTERPRETAZIONE : Necropoli

PRG Comune di Lizzano, giugno 2003, TAV.6, sito n. 15.



Sito 035 - Loc. Masseria Mucchio (SN-SUB_2023_00024_NC_000002_035)



Localizzazione: Lizzano (TA), Masseria Mucchio,

Definizione e cronologia: area di materiale mobile, {area di frammenti fittili, area di materiale eterogeneo}.
{Neolitico, Età Arcaica, Età Romano repubblicana, Età Medievale},

Modalità di individuazione{dati bibliografici}

Distanza dall'opera in progetto:0-10 metri

Potenziale: potenziale alto

Rischio relativo: rischio alto

DESCRIZIONE: Vasta area di frammenti ceramici ed evidenze di età neolitica; sono attestate anche testimonianze di epoca greco-arcaica e classico ellenistica. Si segnala in particolare il rinvenimento di un ripostiglio costituito da 303 monete d'argento e di bronzo riferibili all'età ellenistica e di un probabile santuario indiziato dal rinvenimento di una struttura muraria di età ellenistica, sulla quale è stato costruito un muro in età medievale.

INTERPRETAZIONE : Sito pluristratificato con tracce di frequentazione databili tra il Neolitico e l'Età Ellenistica

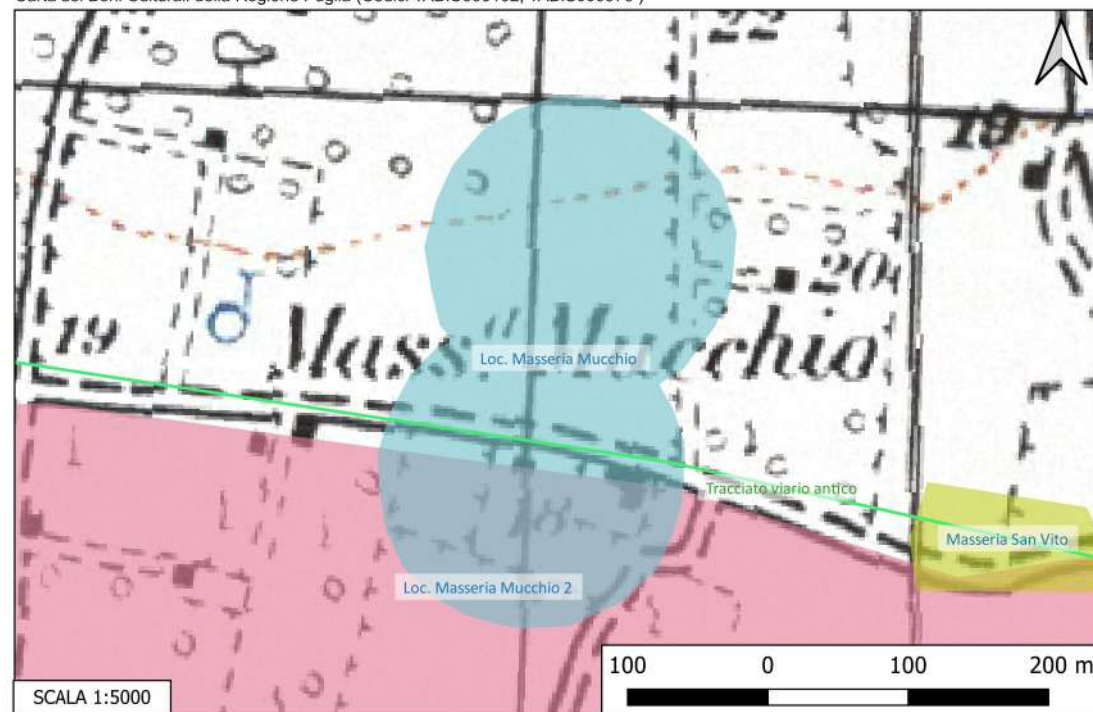
LEMMO V., Il ripostiglio di Lizzano (IGCH 1926), dalla scoperta alla dispersione, in Rivista italiana di numismatica e scienze affini, ISSN 1126-8700, n. 113, 2012, pp. 203-246.

ALESSIO A., GUZZO P. G., Santuari e fattorie ad est di Taranto. Elementi archeologici per un modello di interpretazione, in SciAnt, III- IV, 1989-1990, pp. 363- 396.

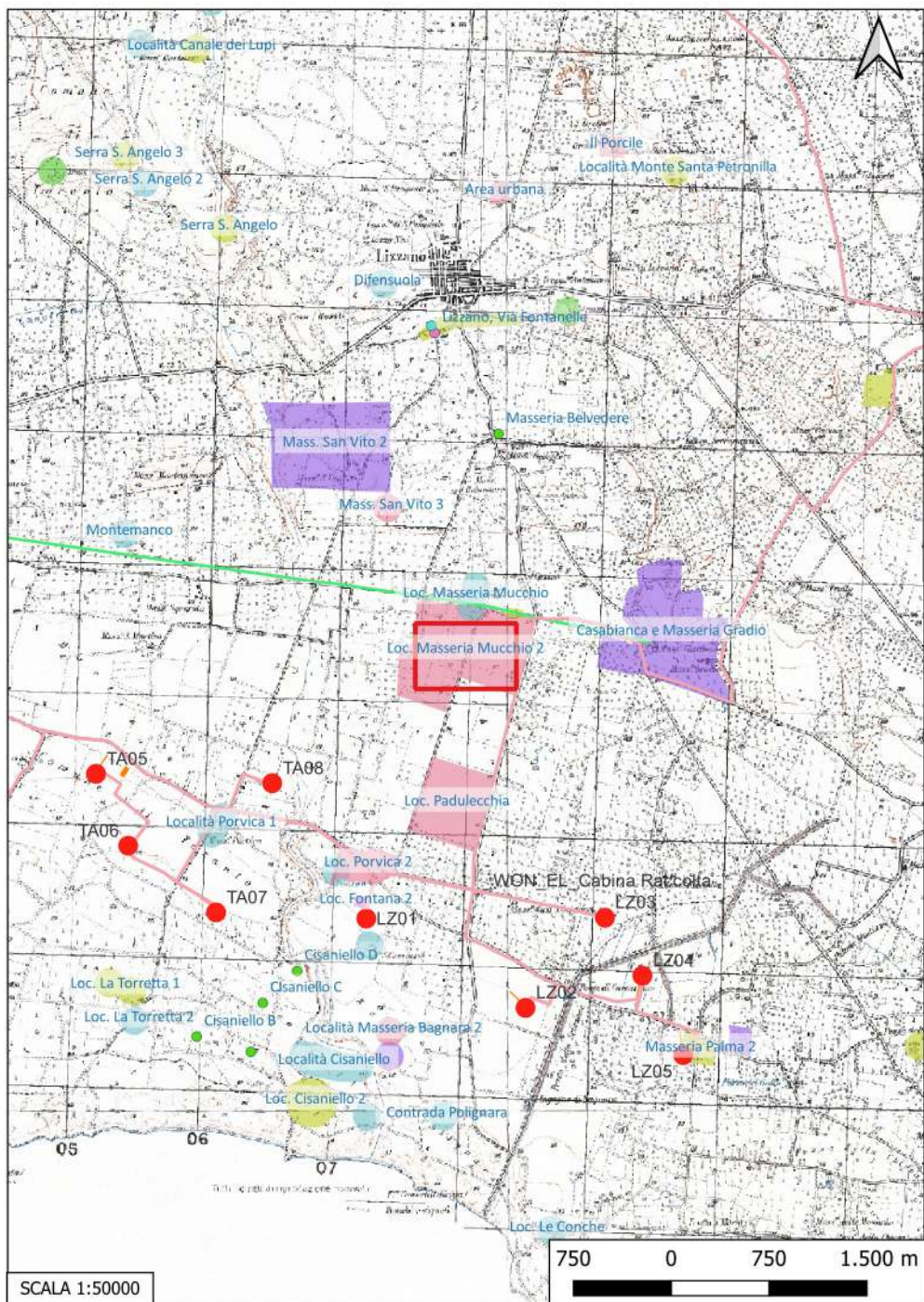
TARENTINI P., Lizzano. Quell'antica vita lungo l'Ostone, Filo Editore, Manduria, 2003, pp. 22, 33, 40, 44 e fig. 5:2.

Aree non Idonee FER (Segnalazioni Carta dei Beni con Buffer di 100 m)

Carta dei Beni Culturali della Regione Puglia (Codici TABIU000102, TABIS000976)



Sito 036 - Loc. Masseria Mucchio 2 (SN-SUB_2023_00024_NC_000002_036)



Localizzazione: Lizzano (TA), Masseria Mucchio ,

Definizione e cronologia: area a uso funerario, {necropoli}. {non determinabile, non rilevabile per assenza di tracce archeologiche},

Modalità di individuazione{dati bibliografici}

Distanza dall'opera in progetto:0-10 metri

Potenziale: potenziale non valutabile

Rischio relativo: rischio medio

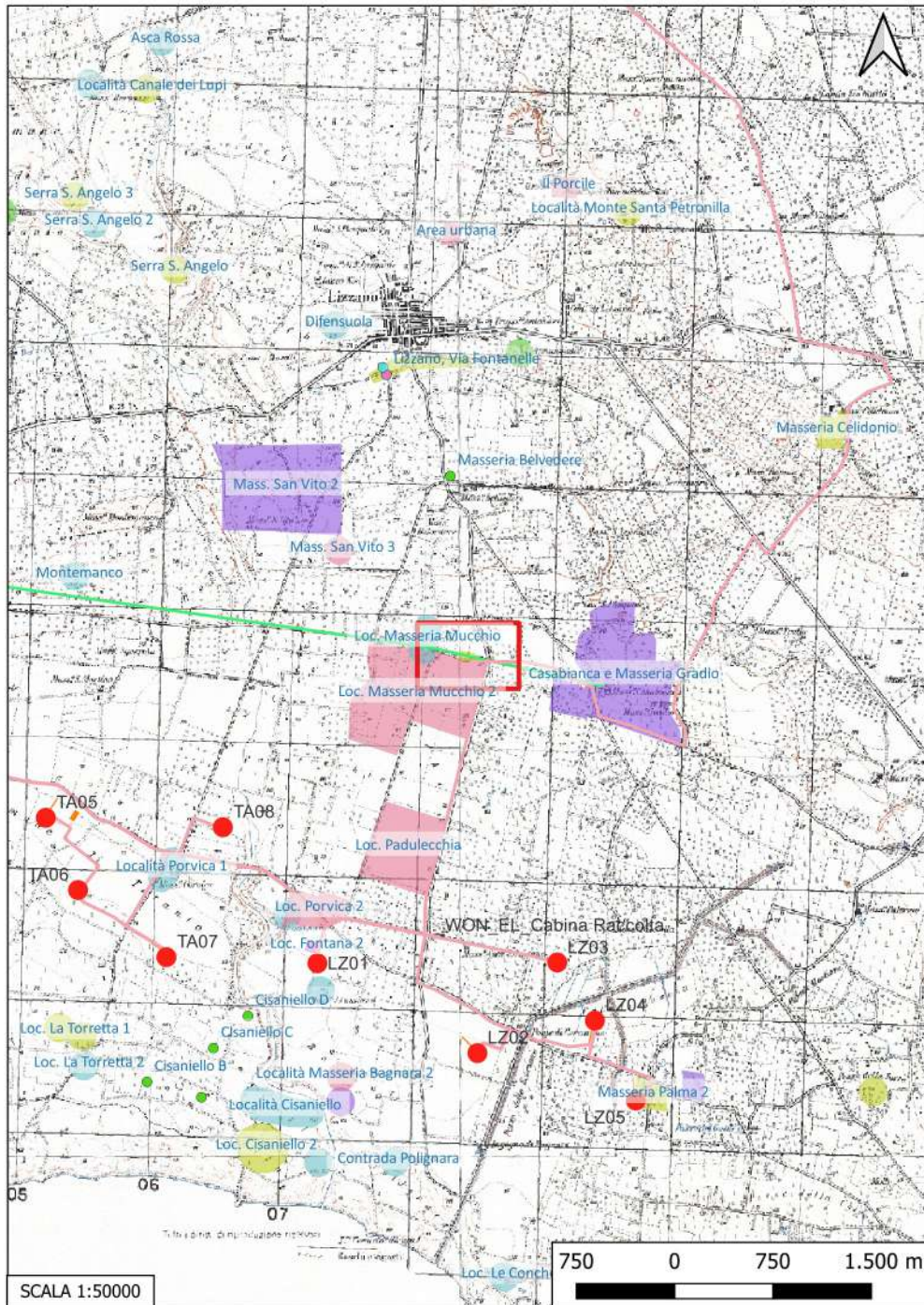
DESCRIZIONE: In quest'area nel PRG del Comune di Lizzano è segnalata la presenza di una necropoli

INTERPRETAZIONE : Necropoli

PRG Comune di Lizzano, giugno 2003, TAV.6, sito n. 11



Sito 037 - Masseria San Vito (SN-SUB_2023_00024_NC_000002_037)



Localizzazione: Lizzano (TA), ,

Definizione e cronologia: insediamento, {}, {non rilevabile per assenza di tracce archeologiche},

Modalità di individuazione{dati bibliografici}

Distanza dall'opera in progetto:0-10 metri

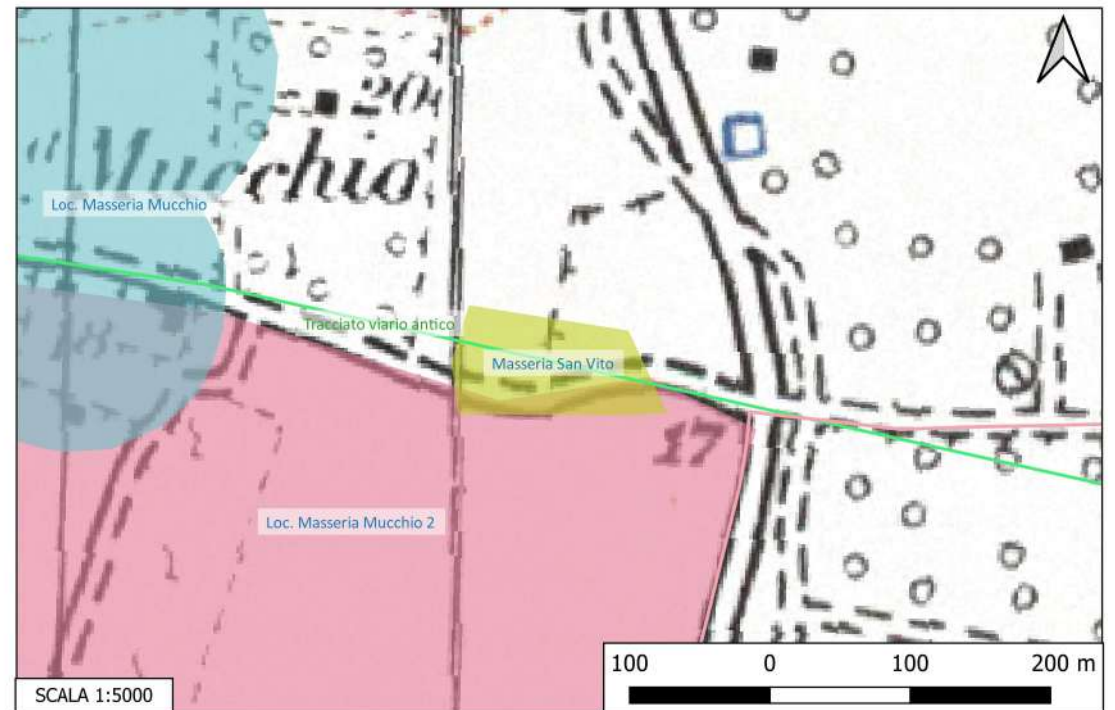
Potenziale: potenziale medio

Rischio relativo: rischio alto

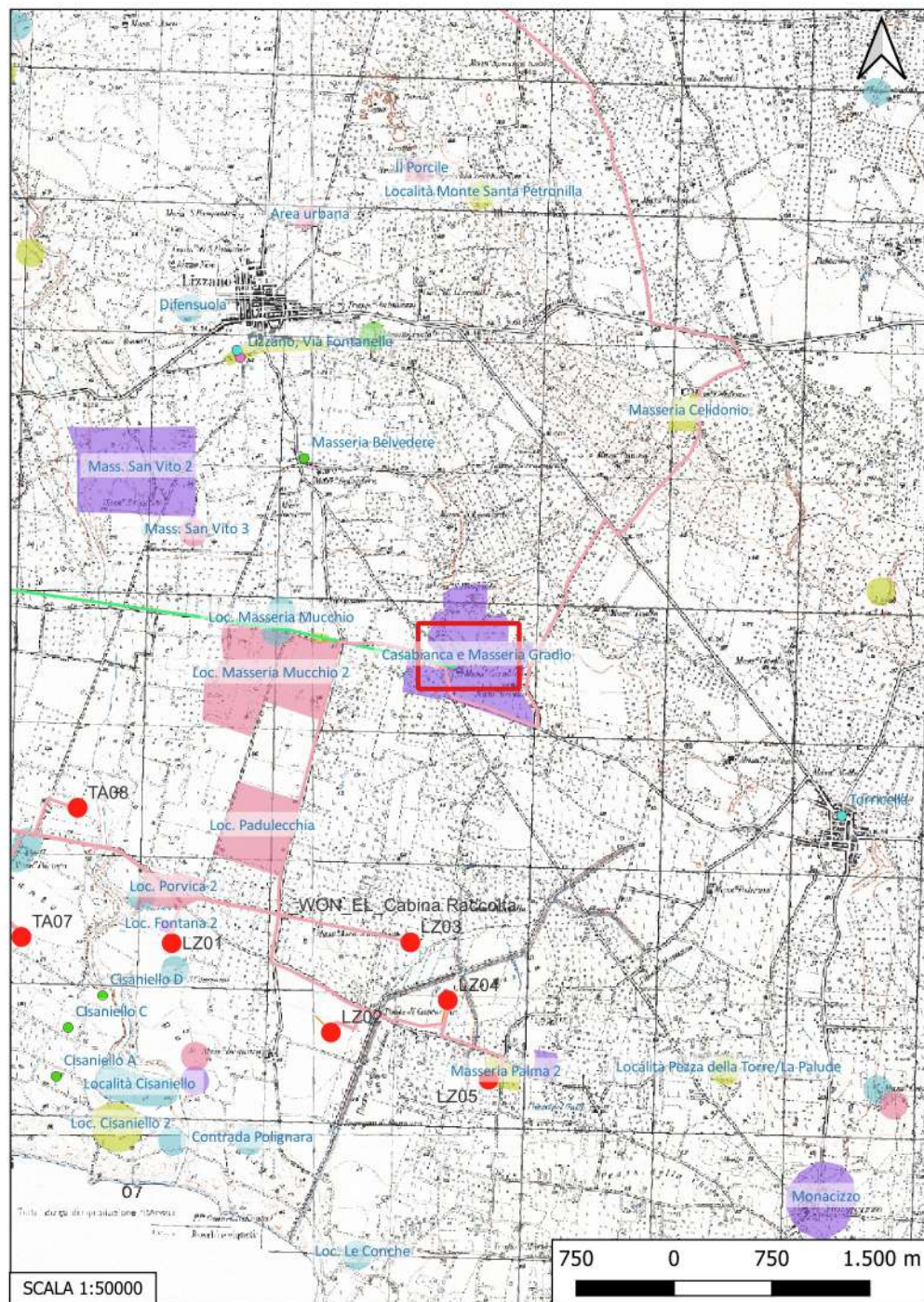
DESCRIZIONE: In quest'area nel PRG del Comune di Lizzano è segnalata un'ampia area con intensa presenza di insediamenti e di necropoli.

INTERPRETAZIONE : Insediamento

PRG Comune di Lizzano, giugno 2003, TAV.6, sito n. 10



Sito 038 - Casabianca e Masseria Grado (SN-SUB_2023_00024_NC_000002_038)



Localizzazione: Lizzano (TA), Casabianca,

Definizione e cronologia: sito pluristratificato, {}, {Neolitico, Età del Bronzo, Età Arcaica, Età Romano repubblicana, Età Medievale},

Modalità di individuazione{dati bibliografici}

Distanza dall'opera in progetto:0-10 metri

Potenziale: potenziale alto

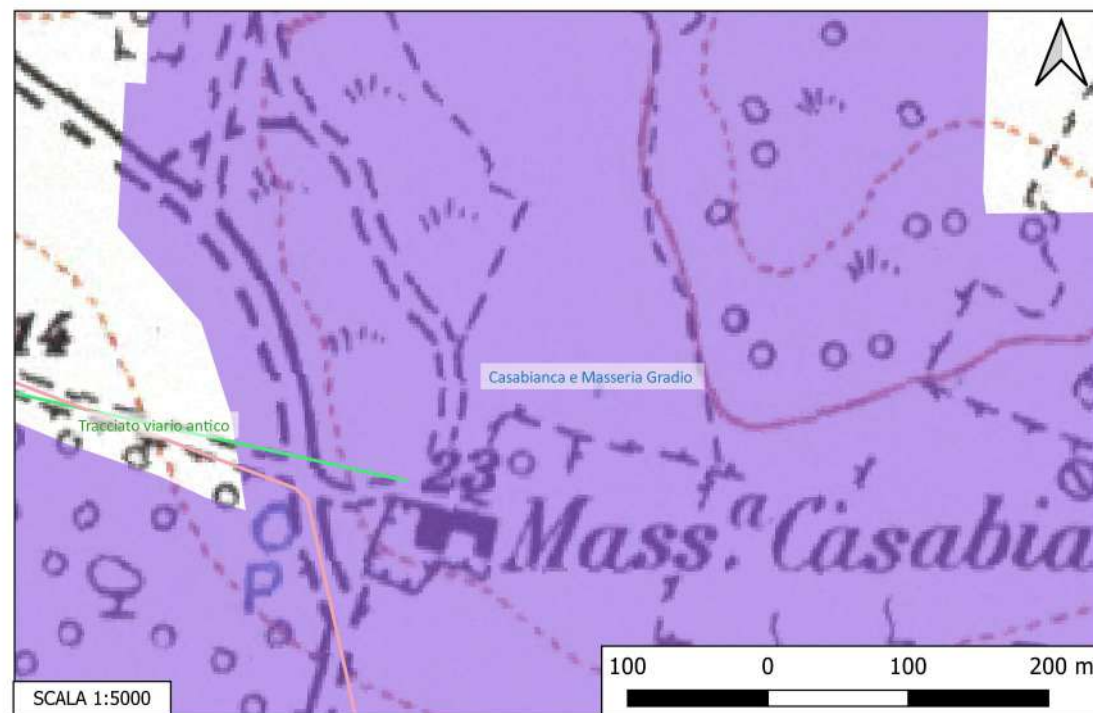
Rischio relativo: rischio alto

DESCRIZIONE: Frammenti ceramici, industria litica, intonaco di capanna del Neolitico antico e recente; sporadici frammenti dell'Età del Bronzo; ceramica iapigia e coloniale di VII- VI sec. a. C.; frammenti ceramici medievali. Nel PRG di Lizzano è segnalato un "insediamento fortificato" (Casa Bianca), "serie di presenze relative all'insediamento precedente" (Masseria Grado).

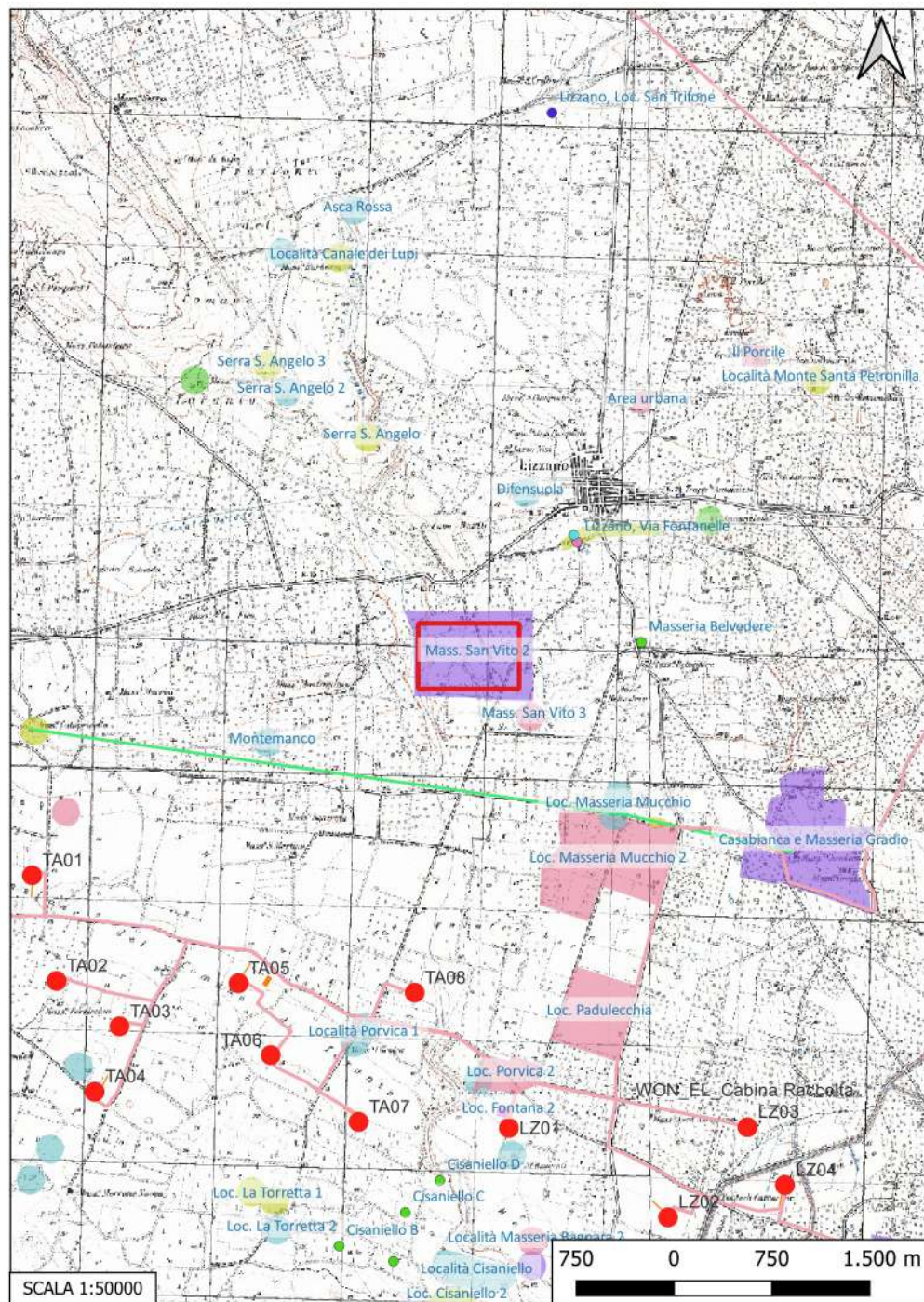
INTERPRETAZIONE : Sito pluristratificato occupato dal Neolitico all'epoca magnogreca, con attestazioni medievali.

TARENTINI P., Lizzano. Quell'antica vita lungo l'Ostone, Filo Editore, Manduria, 2003, pp. 22, 30, 31, 53 e fig. 5:1.

Aree non Idonee FER (Segnalazioni Carta dei Beni con Buffer di 100 m)
PRG Comune di Lizzano, giugno 2003, TAV.6, siti nn. 13, 14.



Sito 039 - Mass. San Vito 2 (SN-SUB_2023_00024_NC_000002_039)



Localizzazione: Lizzano (TA), Contrada San Vito,

Definizione e cronologia: sito pluristratificato, {}, {Neolitico, Età del Bronzo, Età Arcaica, Età Romano repubblicana, Età Romano imperiale},

Modalità di individuazione{dati bibliografici}

Distanza dall'opera in progetto:>1000 metri

Potenziale: potenziale alto

Rischio relativo: rischio nullo

DESCRIZIONE: Frammenti ceramici, intonaco di capanna e reperti litici riferibili al Neolitico antico, medio e finale; sporadiche attestazioni dell'Età del Bronzo; evidenze di epoca magnogreca e romana, databili fino al V- VI sec. d. C. Nel PRG del Comune di Lizzano è segnalata la presenza di un'ampia area con intensa presenza di insediamenti e di necropoli.

INTERPRETAZIONE : Villaggio neolitico, area di frequentazione dell'età del Bronzo, insediamento di epoca preromana; fattoria di epoca romana

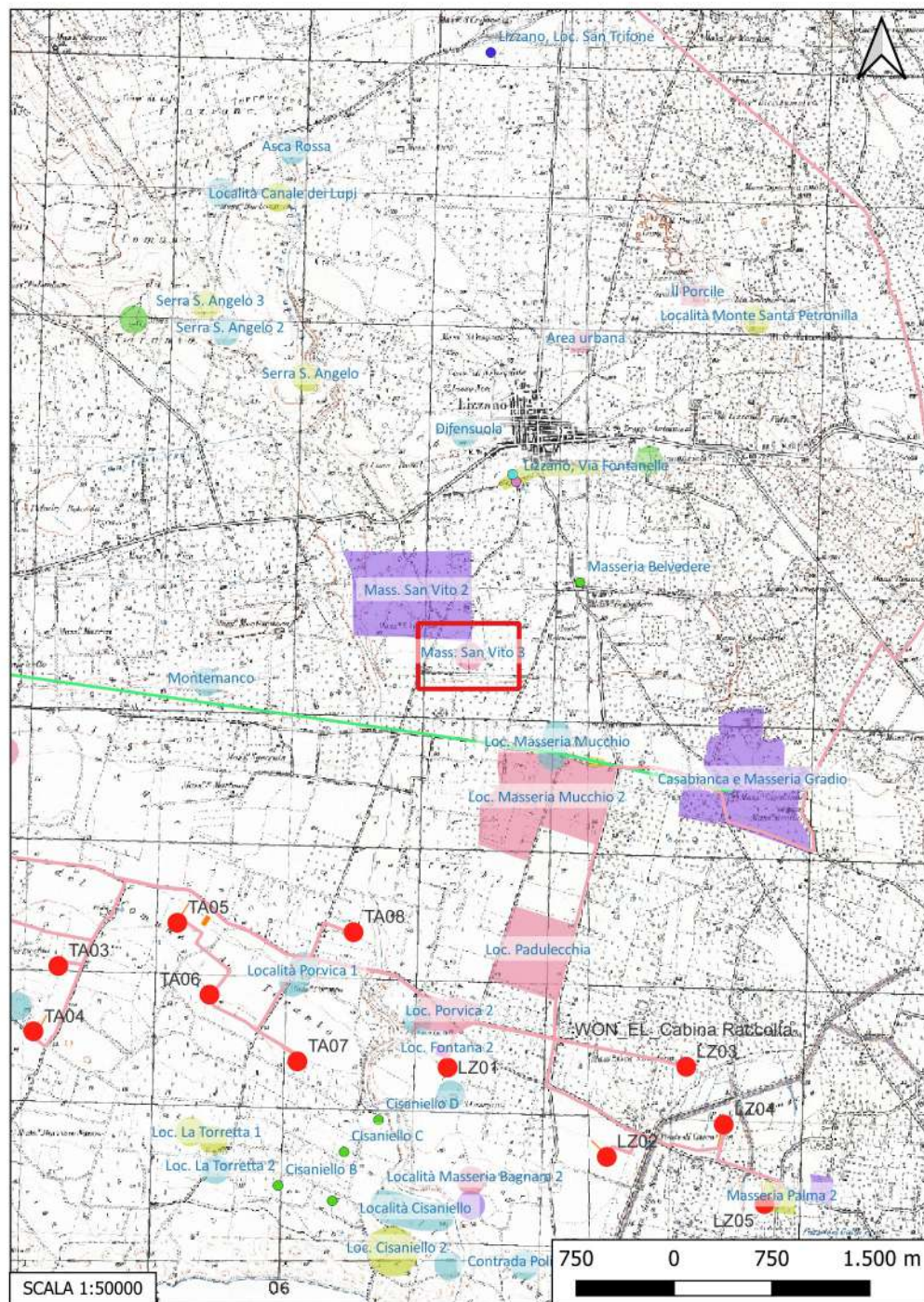
TARENTINI P., Lizzano. Quell'antica vita lungo l'Ostione, Filo Editore, Manduria, 2003, pp. 26, 40, 44 e fig. 5:4.

TARENTINI P., Lizzano. I siti antichi di San Vito e San Cassiano tra architettura, leggenda ed archeologia, Filo editore, Manduria 2007

Aree non Idonee FER (Segnalazioni Carta dei Beni con Buffer di 100 m)
PRG Comune di Lizzano, giugno 2003, TAV.6, sito n. 10



Sito 040 - Mass. San Vito 3 (SN-SUB_2023_00024_NC_000002_040)



Localizzazione: Lizzano (TA), Contrada S. Vito,

Definizione e cronologia: area a uso funerario, {necropoli}, {Età Medievale},

Modalità di individuazione{dati bibliografici}

Distanza dall'opera in progetto:500-1000 metri **Potenziale:** potenziale alto

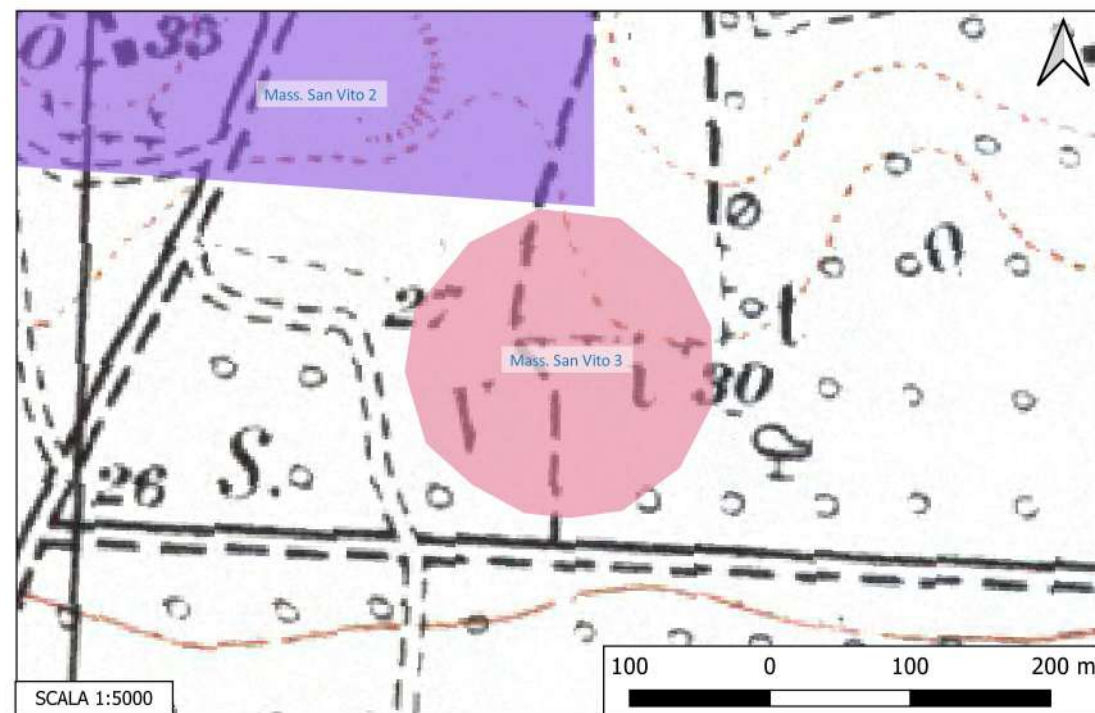
Rischio relativo: rischio basso

DESCRIZIONE: Tombe orientate in senso est-ovest. di forma rettangolare allungata, con sezione trapezoidale e testate arrotondate.

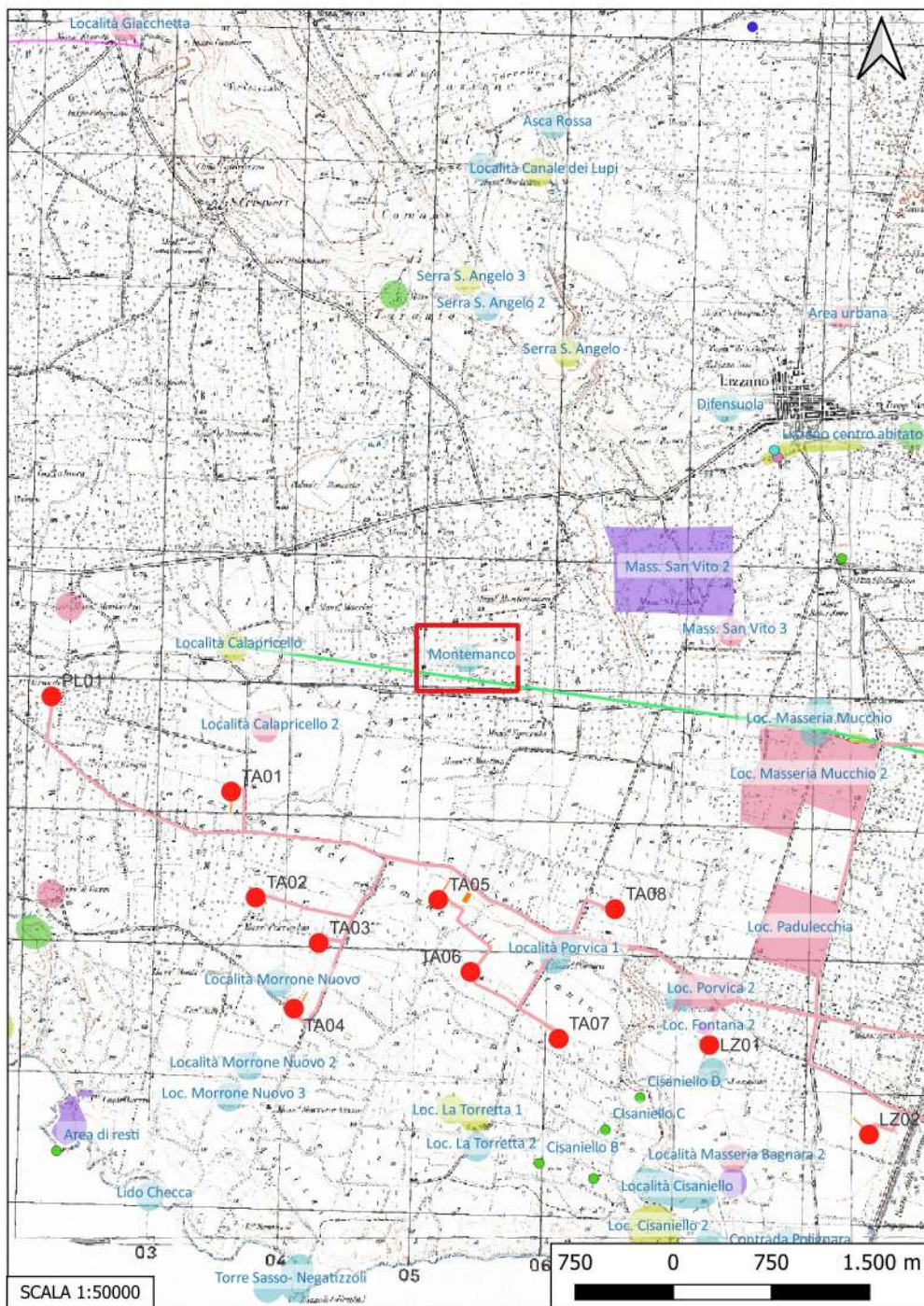
INTERPRETAZIONE : Necropoli medievale

TARENTINI P., Lizzano. Quell'antica vita lungo l'Ostione, Filo Editore, Manduria, 2003, p. 54; fig 5.4.

Aree non Idonee FER (Segnalazioni Carta dei Beni con Buffer di 100 m)



Sito 041 - Montemanco (SN-SUB_2023_00024_NC_000002_041)



Localizzazione: Lizzano (TA), ,

Definizione e cronologia: area di materiale mobile, {industria litica}. {Neolitico},

Modalità di individuazione{dati bibliografici}

Distanza dall'opera in progetto:>1000 metri

Potenziale: potenziale medio

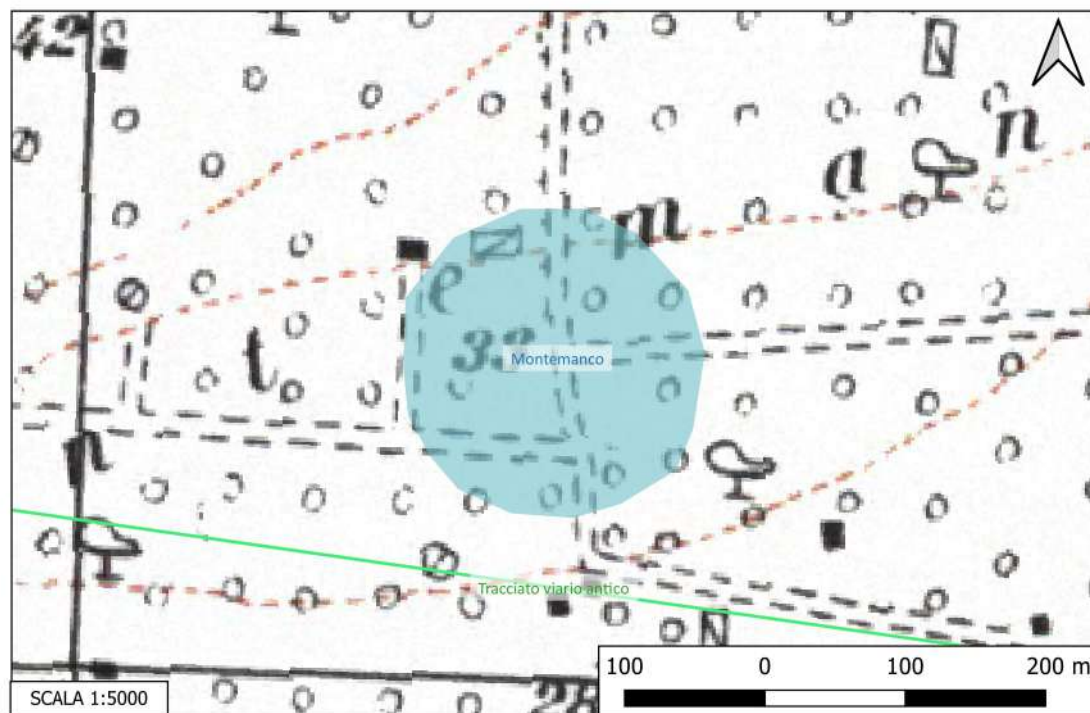
Rischio relativo: rischio nullo

DESCRIZIONE: Sporadiche tracce di industria litica neolitica.

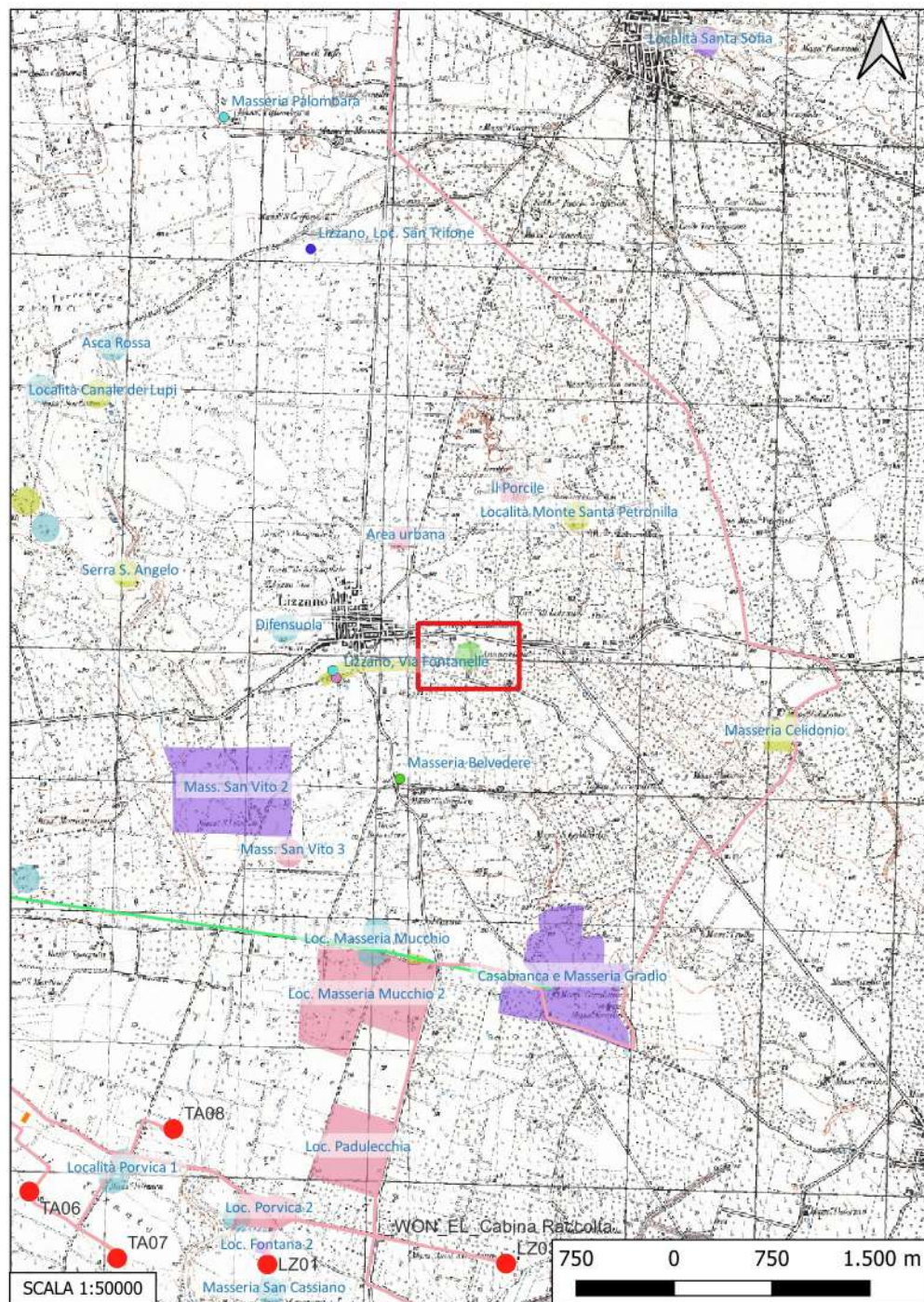
INTERPRETAZIONE : Stazione neolitica

TARENTINI P., Lizzano. Quell'antica vita lungo l'Ostione, Filo Editore, Manduria, 2003, p. 26 e fig 5:3

Aree non Idonee FER (Segnalazioni Carta dei Beni con Buffer di 100 m)



Sito 042 - Chiesa di Santa Maria Annunziata (SN-SUB_2023_00024_NC_000002_042)



Localizzazione: Lizzano (TA), Rione Annunziata,

Definizione e cronologia: strutture per il culto, {luogo di culto rupestre}. {Età Medievale},

Modalità di individuazione{dati bibliografici}

Distanza dall'opera in progetto:>1000 metri

Potenziale: potenziale alto

Rischio relativo: rischio basso

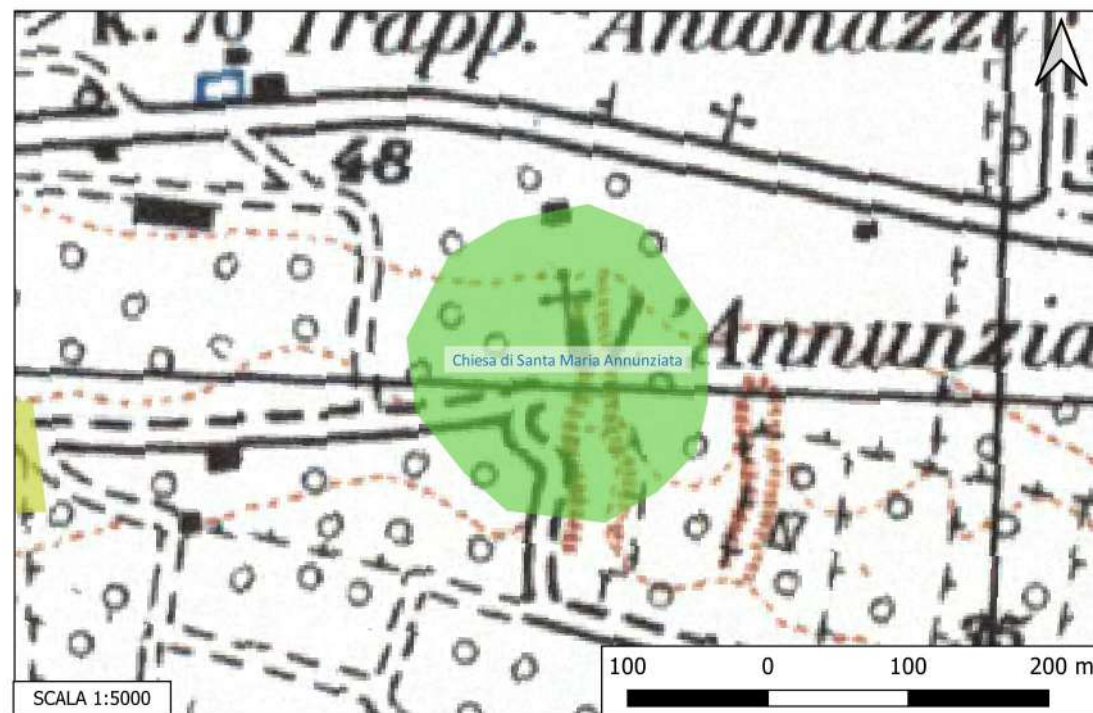
DESCRIZIONE: Cripta scavata sulla quale venne eretta successivamente la chiesa omonima. La struttura rupestre si compone in maniera irregolare, scandita in due navate con abside decentrata e due vani secondari a sinistra. Tra gli affreschi, danneggiati dall'umidità, sono ancora visibili una Madonna con Bambino, una figura di Santa da identificarsi probabilmente con S. Margherita, un Cristo Redentore, una Crocifissione e altre figure di Santi.

INTERPRETAZIONE : Chiesa rupestre

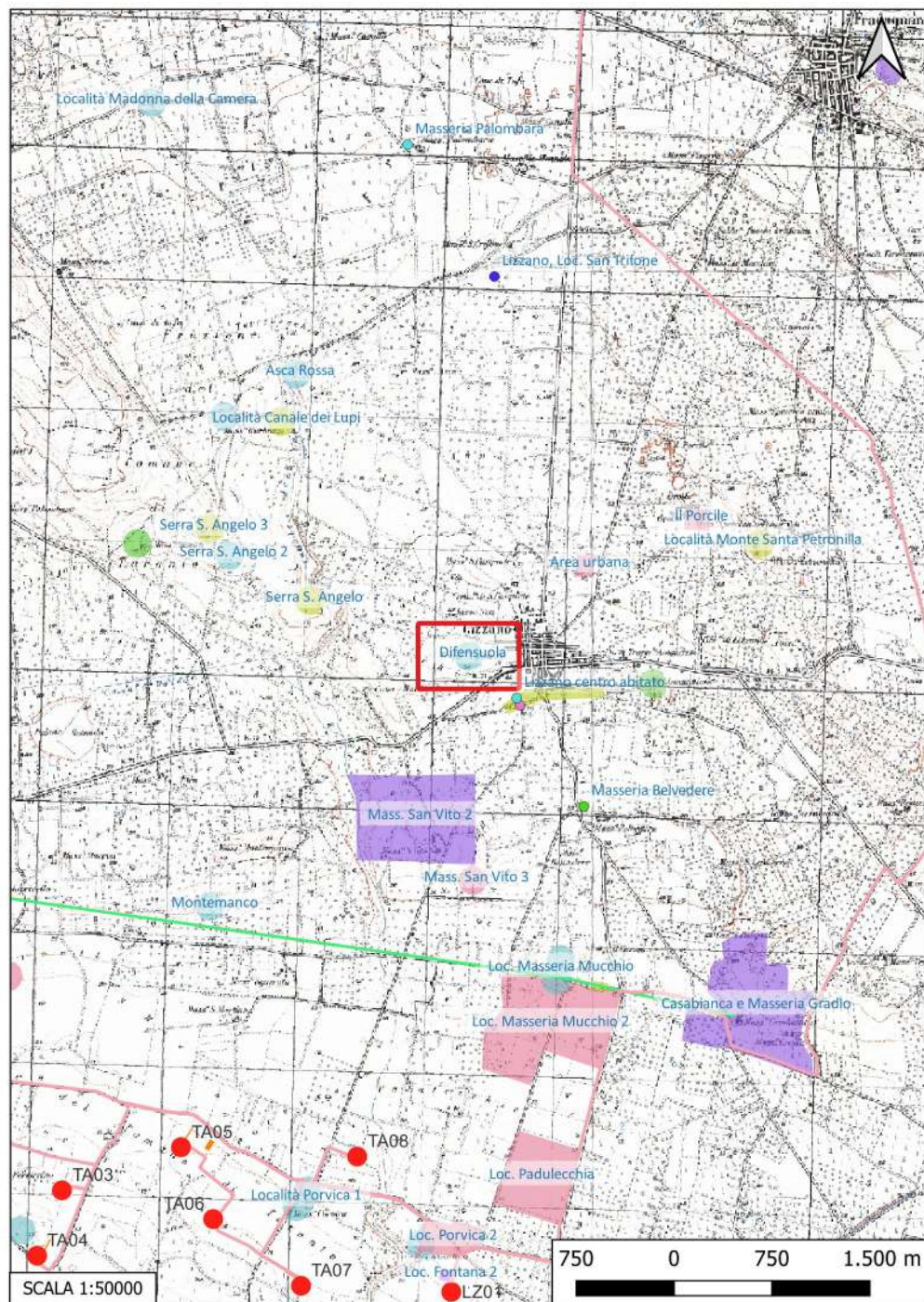
FONSECA C. D., Civiltà rupestre in terra ionica, Milano- Roma 1970, p. 102.

TARENTINI P., Lizzano. Quell'antica vita lungo l'Ostone, Filo Editore, Manduria, 2003, p. 49, fig. 5:6

Aree non Idonee FER (Segnalazioni Carta dei Beni con Buffer di 100 m)



Sito 043 - Difensuola (SN-SUB_2023_00024_NC_000002_043)



Localizzazione: Lizzano (TA), Difensuola,

Definizione e cronologia: area di materiale mobile, {area di frammenti fittili}. {Età Romano repubblicana},

Modalità di individuazione{dati bibliografici}

Distanza dall'opera in progetto:>1000 metri

Potenziale: potenziale medio

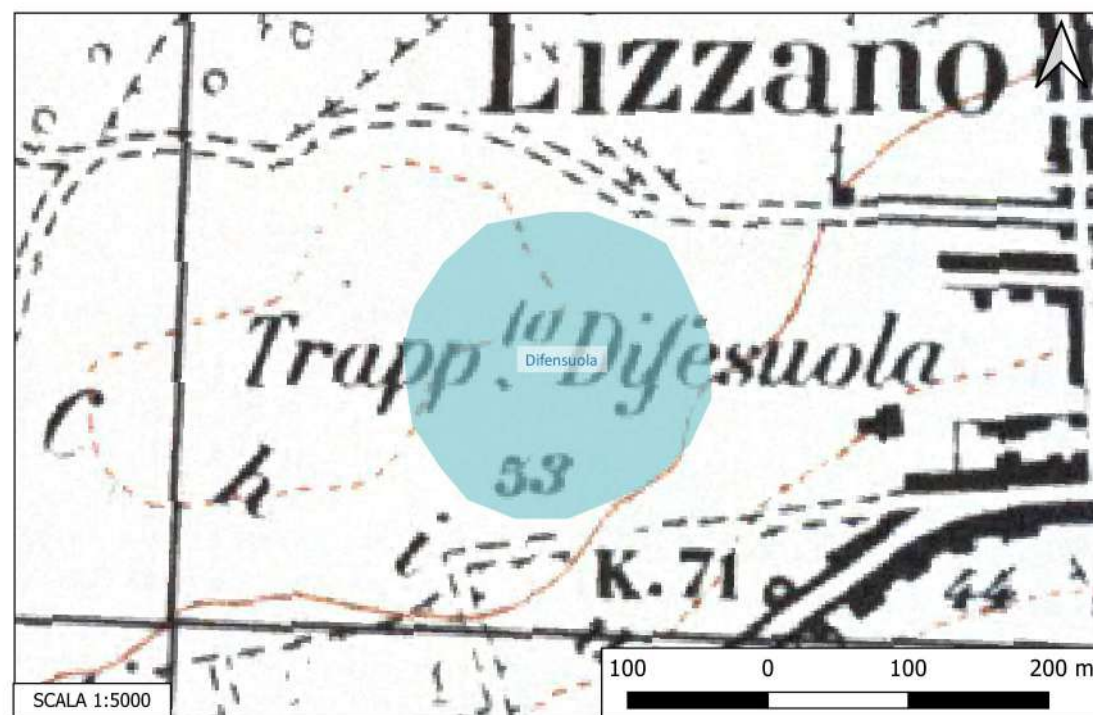
Rischio relativo: rischio nullo

DESCRIZIONE: Area di piccole dimensioni in cui sono stati rinvenuti rari frammenti acromi a vernice nera e tegole.

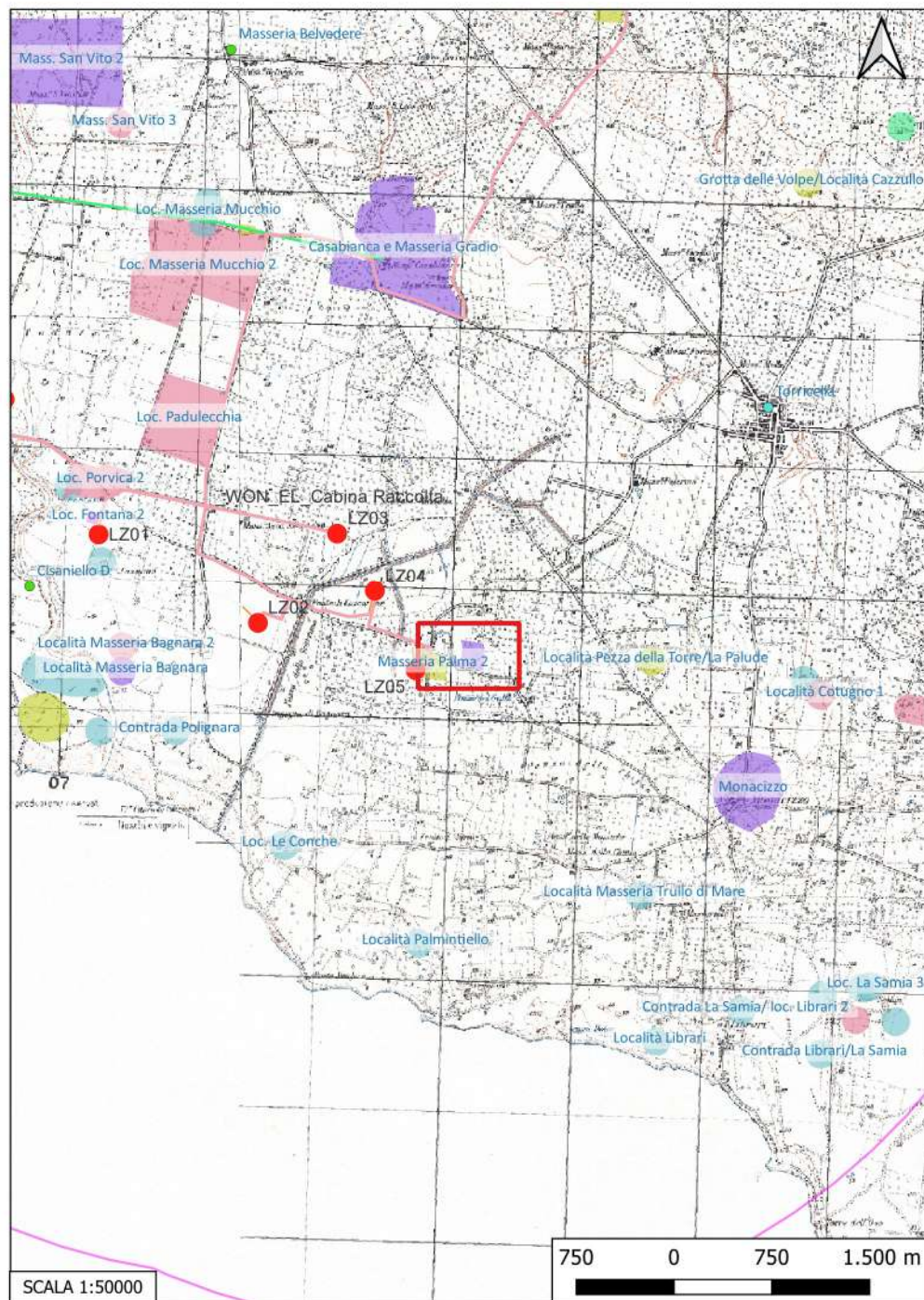
INTERPRETAZIONE : Tracce di frequentazione di età magnogreca.

TARENTINI P., Lizzano. Quell'antica vita lungo l'Ostione, Filo Editore, Manduria, 2003, p. 42 e fig. 5:8.

Aree non Idonee FER (Segnalazioni Carta dei Beni con Buffer di 100 m)



Sito 044 - Masseria Palma (SN-SUB_2023_00024_NC_000002_044)



Localizzazione: Torricella (TA), Masseria Palma,

Definizione e cronologia: sito pluristratificato, {}, {Neolitico, Età del Bronzo, Età Arcaica, Età Romano repubblicana, Età Romano imperiale, Età Tardoantica, Età Medievale},

Modalità di individuazione{dati bibliografici}

Distanza dall'opera in progetto:100-200 metri

Potenziale: potenziale alto

Rischio relativo: rischio medio

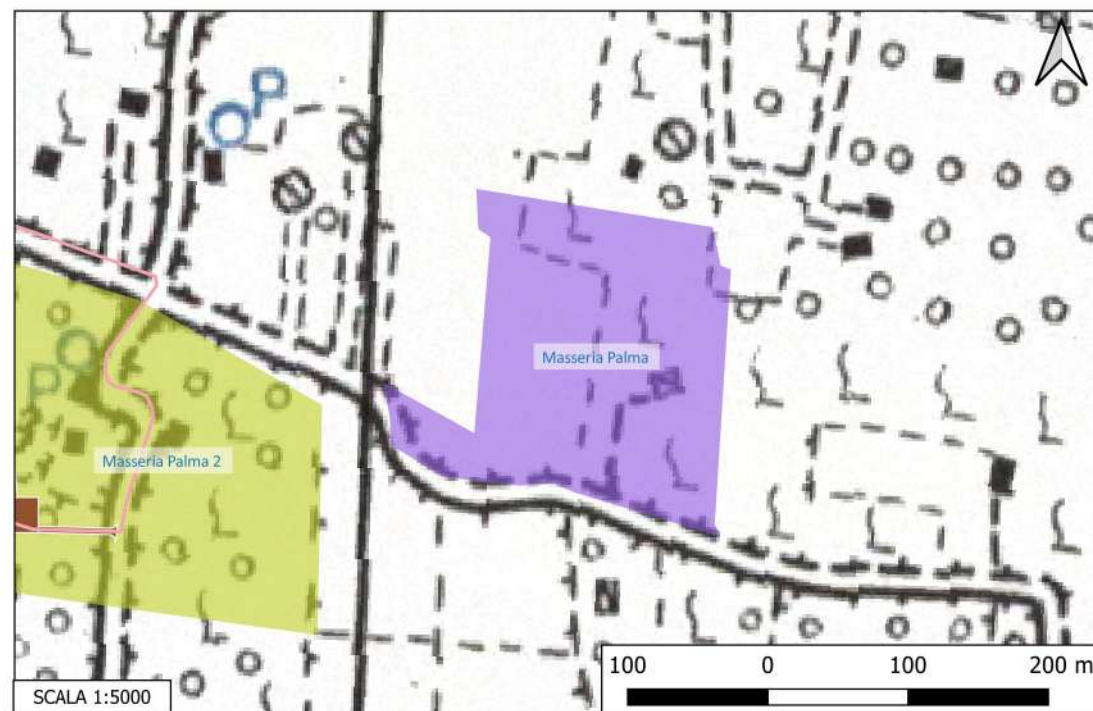
DESCRIZIONE: Labili presenze di industria litica su selce o pietra levigata, con rari frammenti ceramici impressi di epoca neolitica. Resti vascolari a vernice nera di epoca magnogreca. Frammenti su pastagria e terra sigillata evidenziano diffuse presenze di epoca romana. Lavori agricoli e scavi archeologici hanno confermato l'esistenza di un impianto rurale con settori lavorativi dotati di canalette, pavimenti su cocchiopesto, fornace, area lastricata con acciottolato e vasche. Ceramica di età tardoantica testimonia la continuità di frequentazione anche in questa epoca. Si evidenziano anche rare testimonianze medievali. Vincolo archeologico diretto (D.L.VO 490/1999 art. 2, 5, 6, 8, 49)

INTERPRETAZIONE : Sito pluristratificato

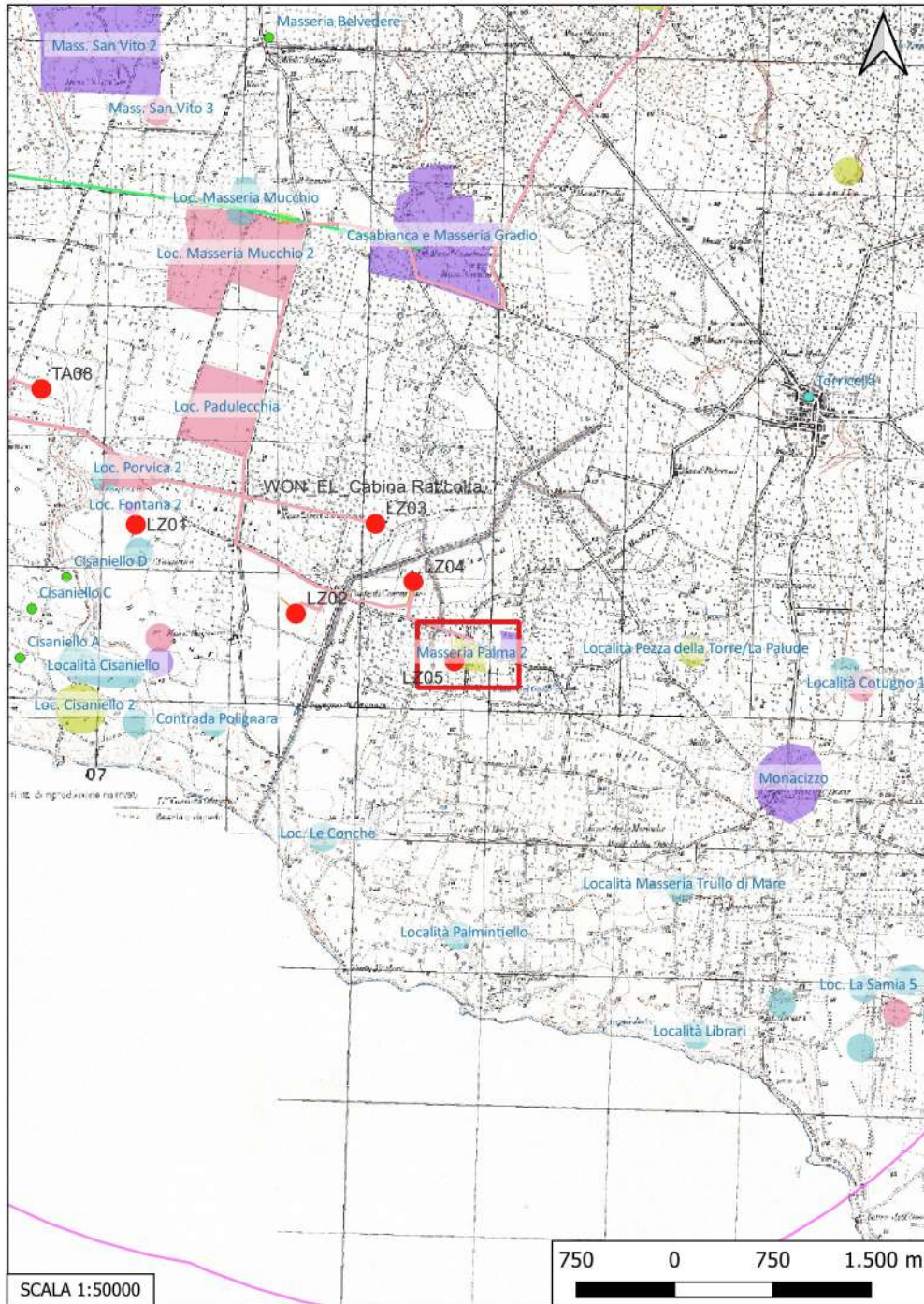
TARENTINI P., Lizzano. Masseria Palma. Le remote origini di un insediamento rurale a sud della palude Mascia, Tienne, Manduria 2010.

PPTR (Zone di interesse archeologico)

Aree non Idonee FER (Segnalazioni Carta dei Beni con Buffer di 100 m; Zone archeologiche con buffer di 100 m)



Sito 045 - Masseria Palma 2 (SN-SUB_2023_00024_NC_000002_045)



Localizzazione: Lizzano (TA), Masseria Palma ,

Definizione e cronologia: insediamento, {tracce di insediamento}. {non rilevabile per assenza di tracce archeologiche},

Modalità di individuazione{dati bibliografici}

Distanza dall'opera in progetto:0-10 metri

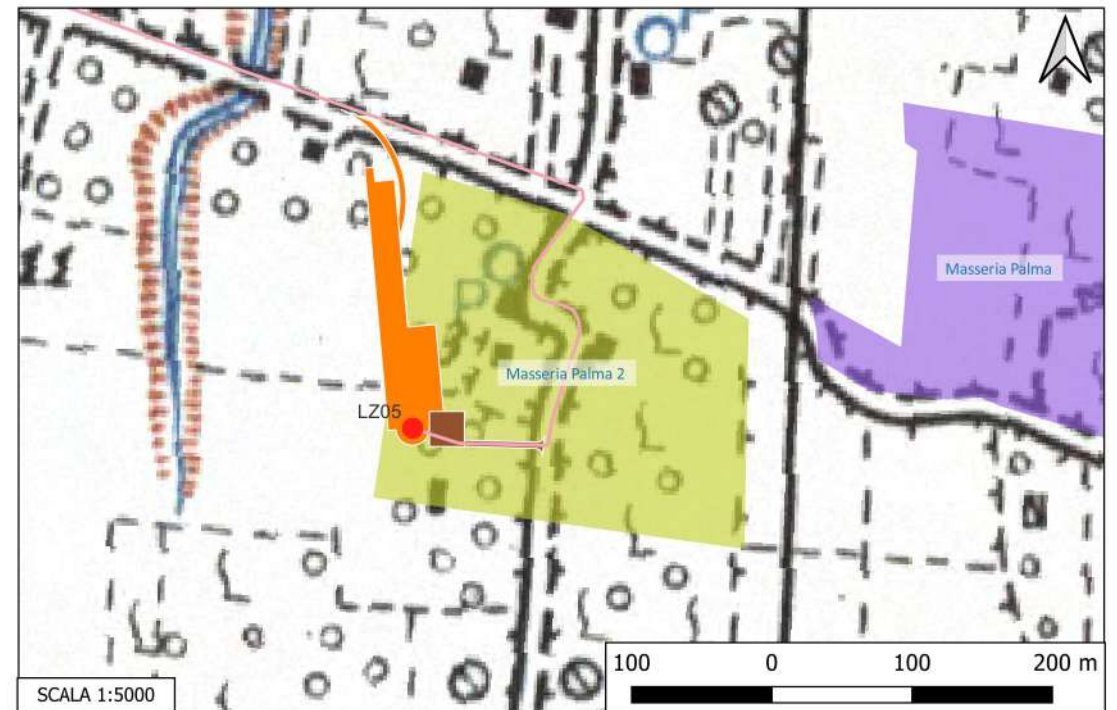
Potenziale: potenziale medio

Rischio relativo: rischio alto

DESCRIZIONE: Nel PRG del comune di Lizzano sono segnalate tracce di insediamento.

INTERPRETAZIONE : Tracce di insediamento

PRG Comune di Lizzano, giugno 2003, TAV.6, sito n. 18.



Sito 046 - Serra S. Angelo (SN-SUB_2023_00024_NC_000002_046)



Localizzazione: Lizzano (TA), Serra S. Angelo,

Definizione e cronologia: insediamento, {insediamento rupestre}. {Neolitico},

Modalità di individuazione{dati bibliografici}

Distanza dall'opera in progetto:>1000 metri

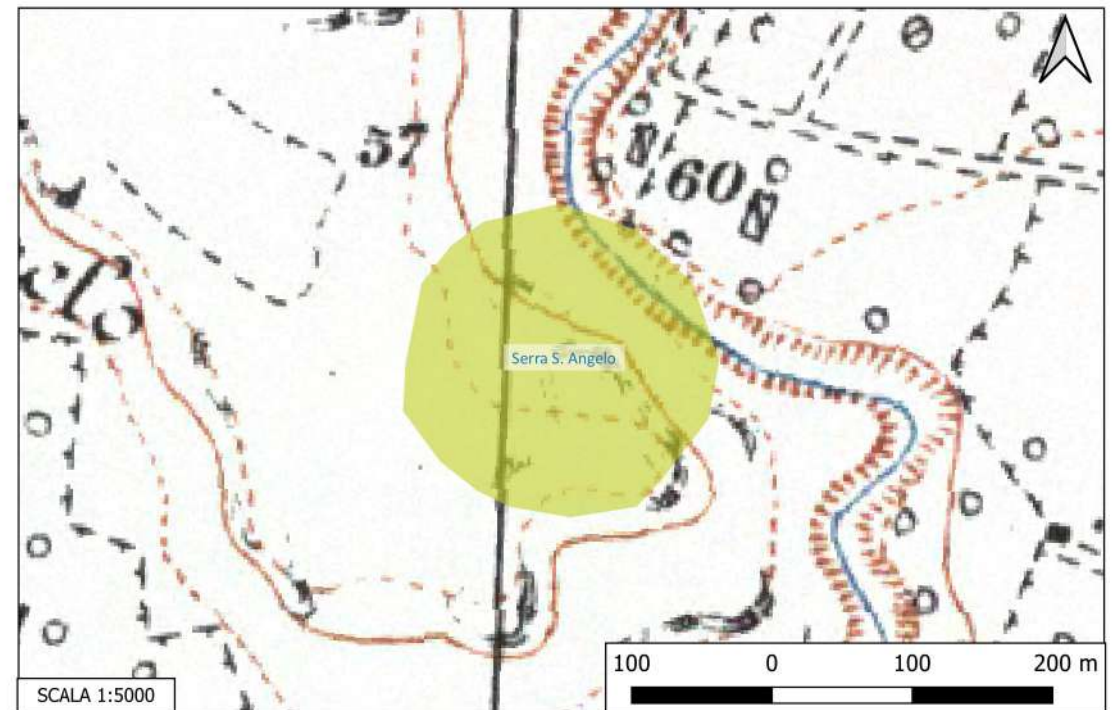
Potenziale: potenziale alto

Rischio relativo: rischio nullo

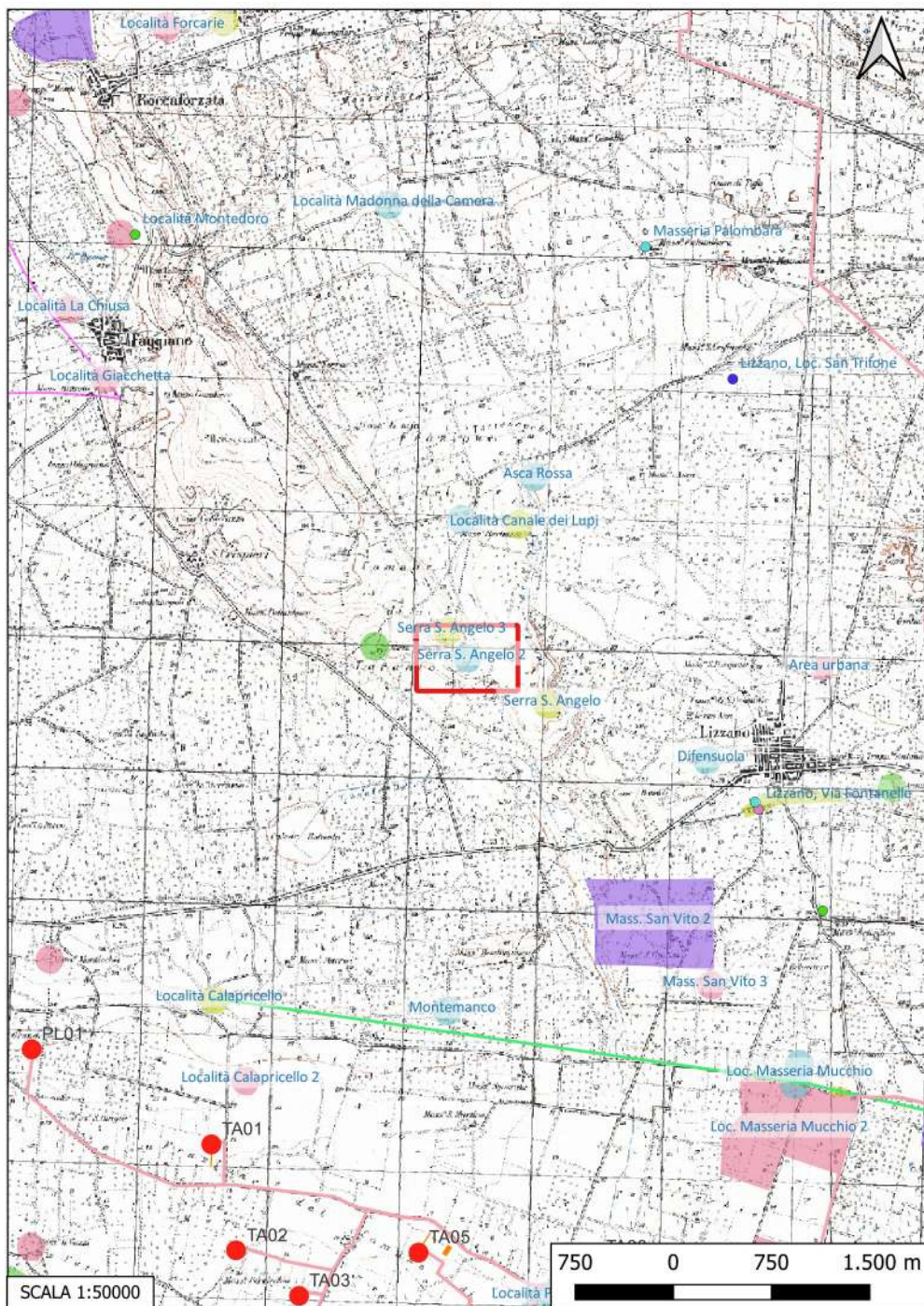
DESCRIZIONE: Insediamento in grotta con frammenti ceramici e strutture di epoca neolitica

INTERPRETAZIONE : Insediamento neolitico

Aree non Idonee FER (Segnalazioni Carta dei Beni con Buffer di 100 m)



Sito 047 - Serra S. Angelo 2 (SN-SUB_2023_00024_NC_000002_047)



Localizzazione: Lizzano (TA), Serra S. Angelo,

Definizione e cronologia: area di materiale mobile, {industria litica}. {Neolitico},

Modalità di individuazione{dati bibliografici}

Distanza dall'opera in progetto:>1000 metri

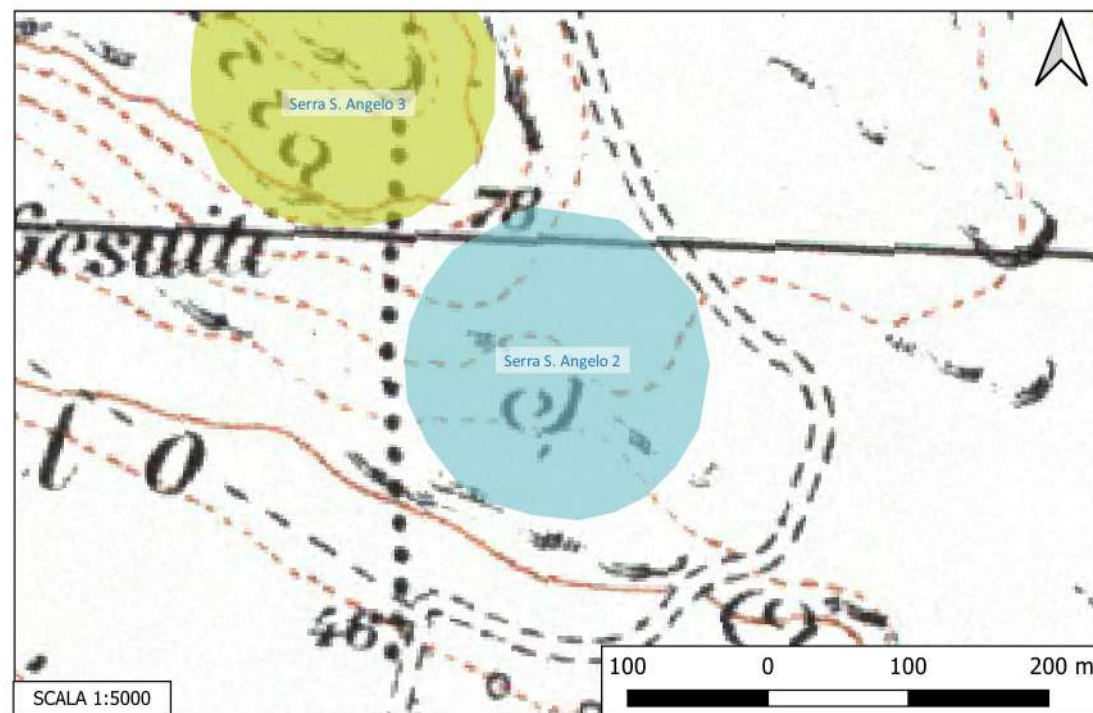
Potenziale: potenziale medio

Rischio relativo: rischio nullo

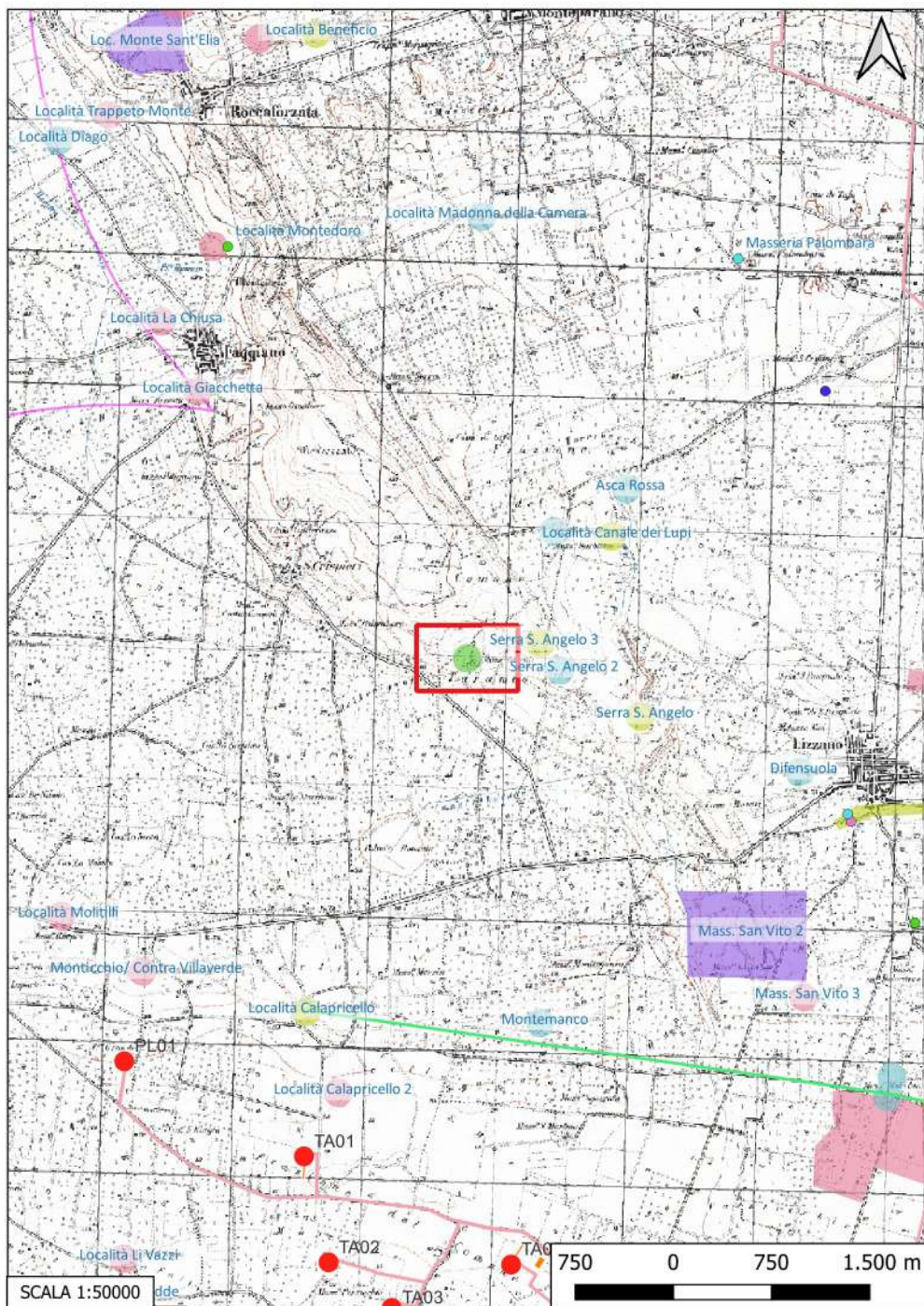
DESCRIZIONE: Rinvenimento di industria litica di epoca neolitica

INTERPRETAZIONE : Tracce di frequentazione neolitiche

TARENTINI P., Lizzano. Quell'antica vita lungo l'Ostione, Filo Editore, Manduria, 2003. p. 28.



Sito 048 - Cripta di Sant'Angelo (SN-SUB_2023_00024_NC_000002_048)



Localizzazione: Taranto (TA), Serra S. Angelo,

Definizione e cronologia: strutture per il culto, {luogo di culto rupestre}. {Età Medievale},

Modalità di individuazione{dati bibliografici}

Distanza dall'opera in progetto:>1000 metri

Potenziale: potenziale alto

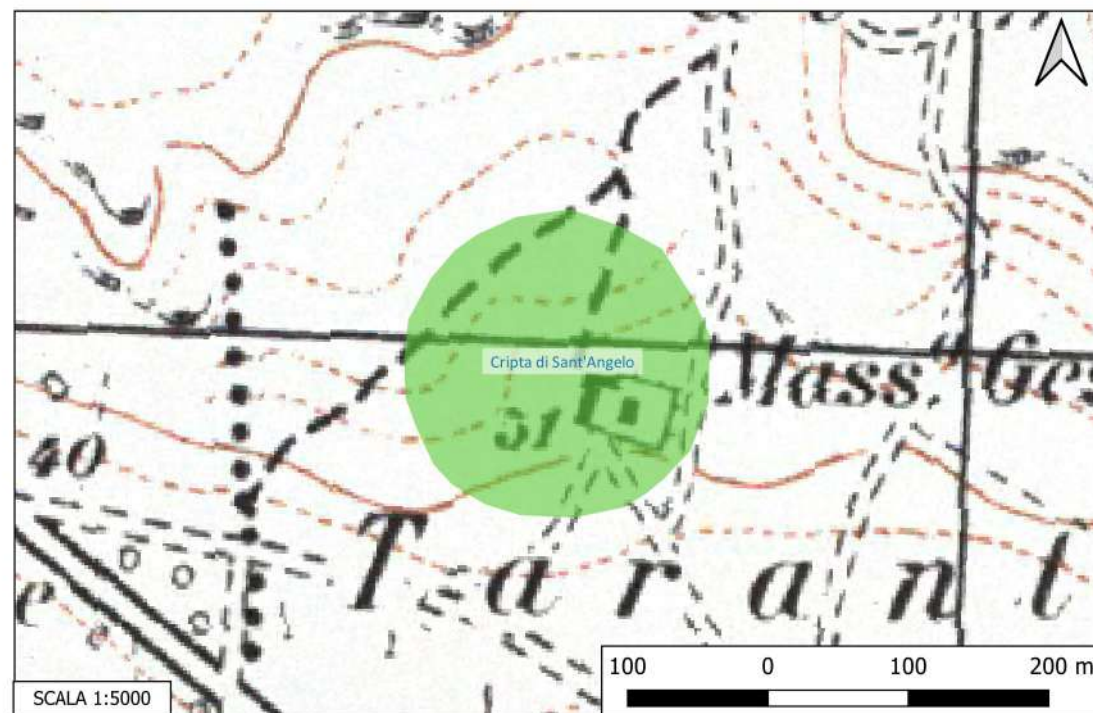
Rischio relativo: rischio nullo

DESCRIZIONE: Cripta, interessata nel corso degli anni da una serie di crolli che ne hanno obliterato la maggior parte delle strutture, presenta attualmente una pianta pseudorettangolare. Sulle pareti si conservano tracce di affreschi raffiguranti una Madonna con Bambino e S. Nicola.

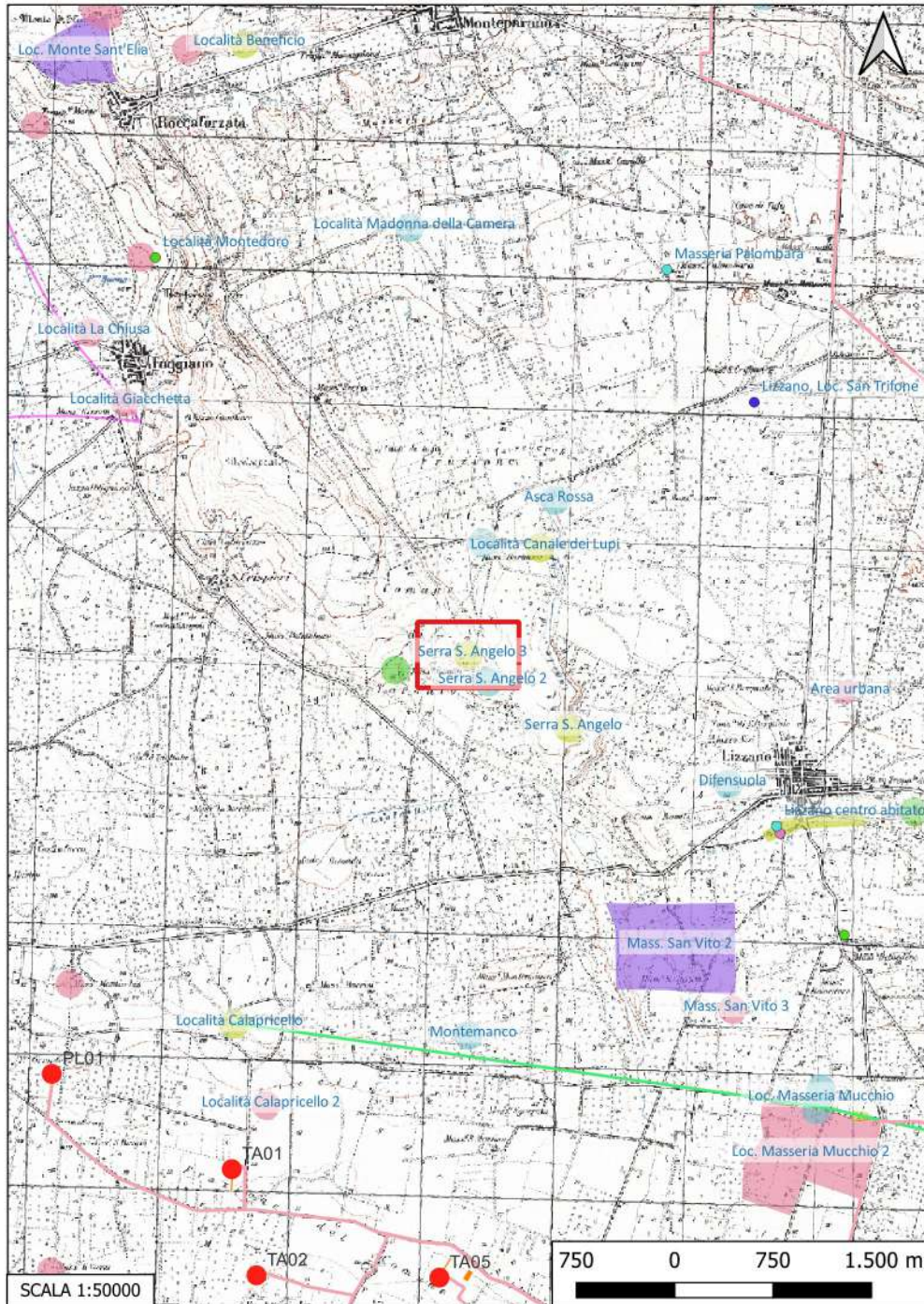
INTERPRETAZIONE : Luogo di culto rupestre altomedievale

FONSECA C. D., Civiltà rupestre in terra ionica, Milano- Roma 1970, p. 102.

Aree non Idonee FER (Segnalazioni Carta dei Beni con Buffer di 100 m)
Carta dei Beni Culturali della Regione Puglia (Codice TABIS000738)



Sito 049 - Serra S. Angelo 3 (SN-SUB_2023_00024_NC_000002_049)



Localizzazione: Taranto (TA), Serra S. Angelo,

Definizione e cronologia: insediamento, {insediamento rupestre}. {Neolitico, Età del Rame, Età Altomedievale},

Modalità di individuazione{dati bibliografici}

Distanza dall'opera in progetto:>1000 metri

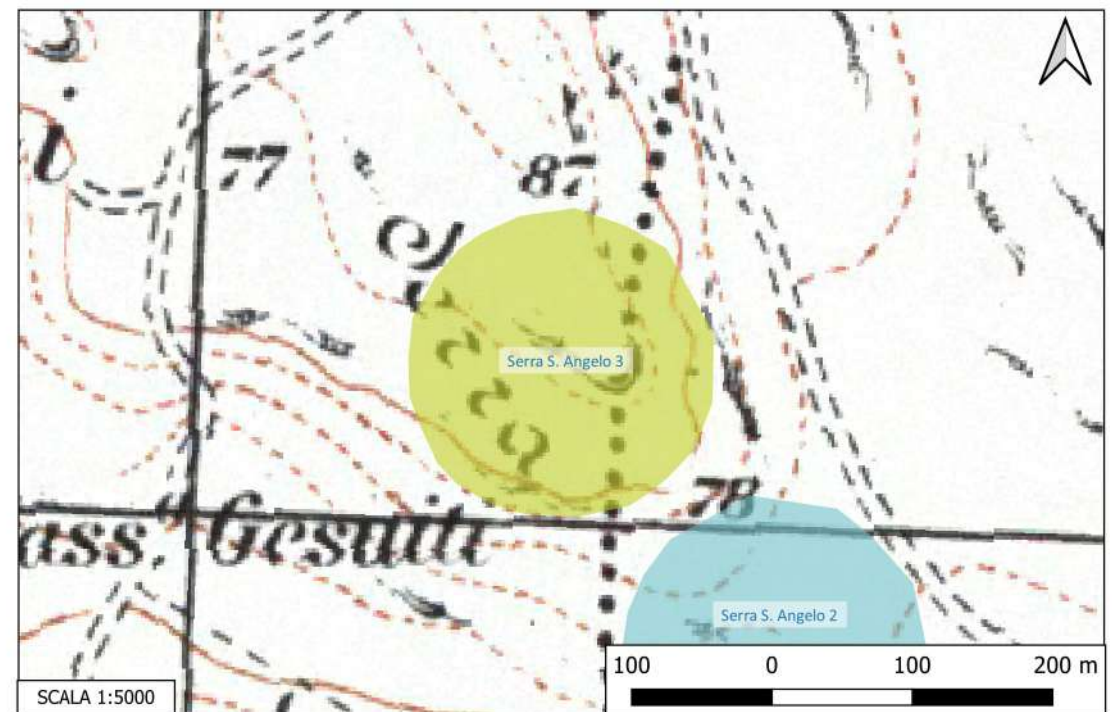
Potenziale: potenziale alto

Rischio relativo: rischio nullo

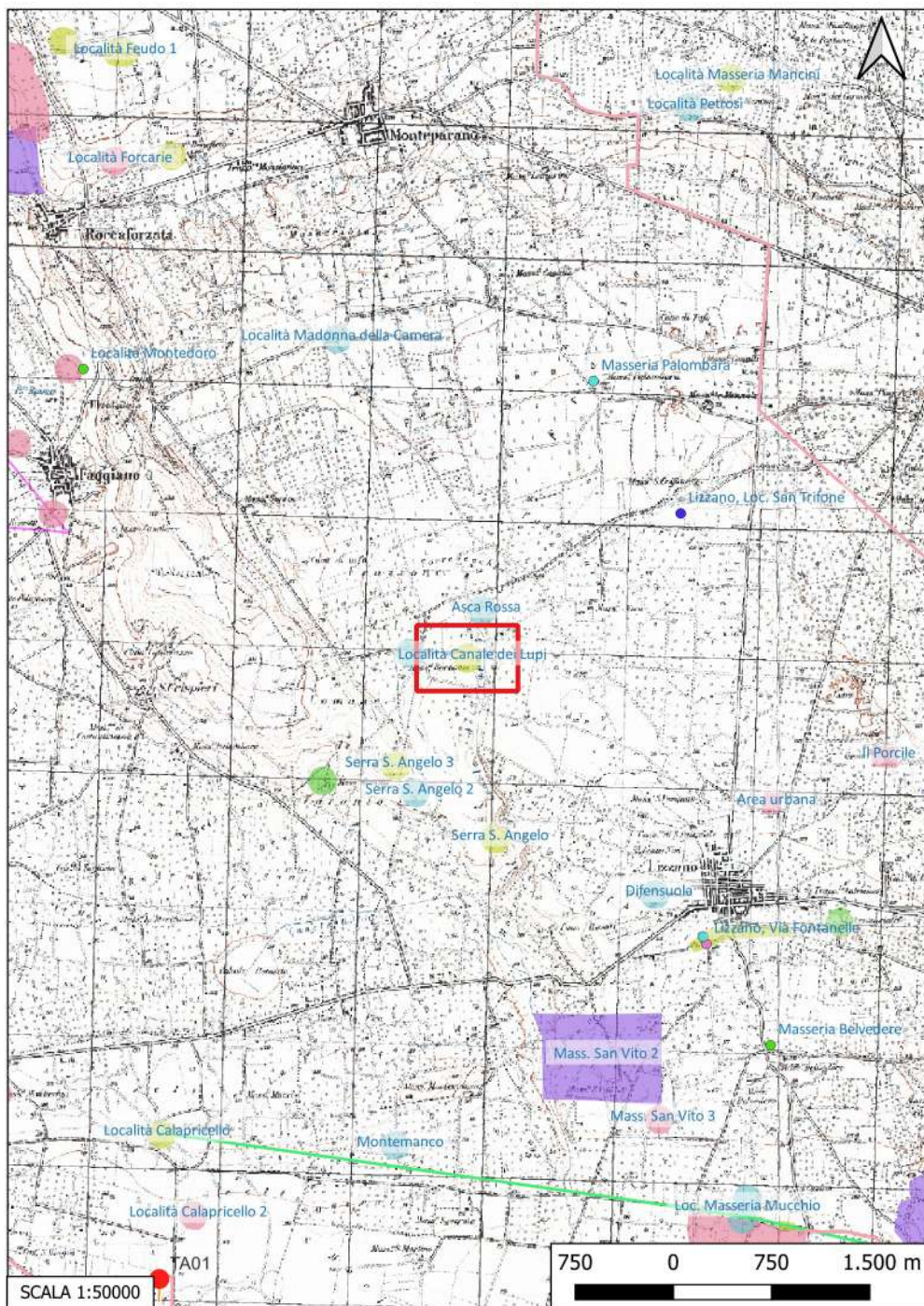
DESCRIZIONE: Insediamento in grotta con fasi di frequentazione relative al Neolitico, Eneolitico e Altomedioevo. Presenza di una necropoli altomedievale.

INTERPRETAZIONE : Insediamento in grotta

Aree non Idonee FER (Segnalazioni Carta dei Beni con Buffer di 100 m)



Sito 050 - Località Canale dei Lupi (SN-SUB_2023_00024_NC_000002_050)



Localizzazione: Lizzano (TA), Località Canale dei Lupi,

Definizione e cronologia: insediamento, {insediamento rupestre}. {Neolitico},

Modalità di individuazione{dati bibliografici}

Distanza dall'opera in progetto:>1000 metri

Potenziale: potenziale alto

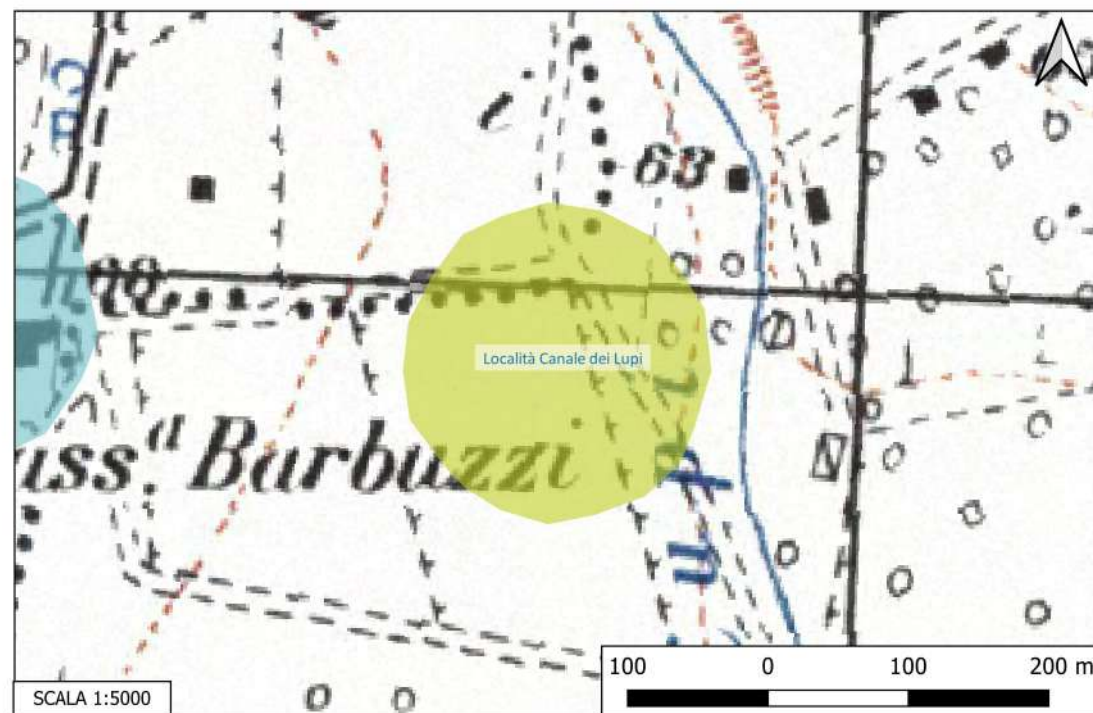
Rischio relativo: rischio nullo

DESCRIZIONE: Insediamento in grotta di età neolitica lungo i margini del Canale Ostone. Sono stati rinvenuti anche diversi strumenti litici.

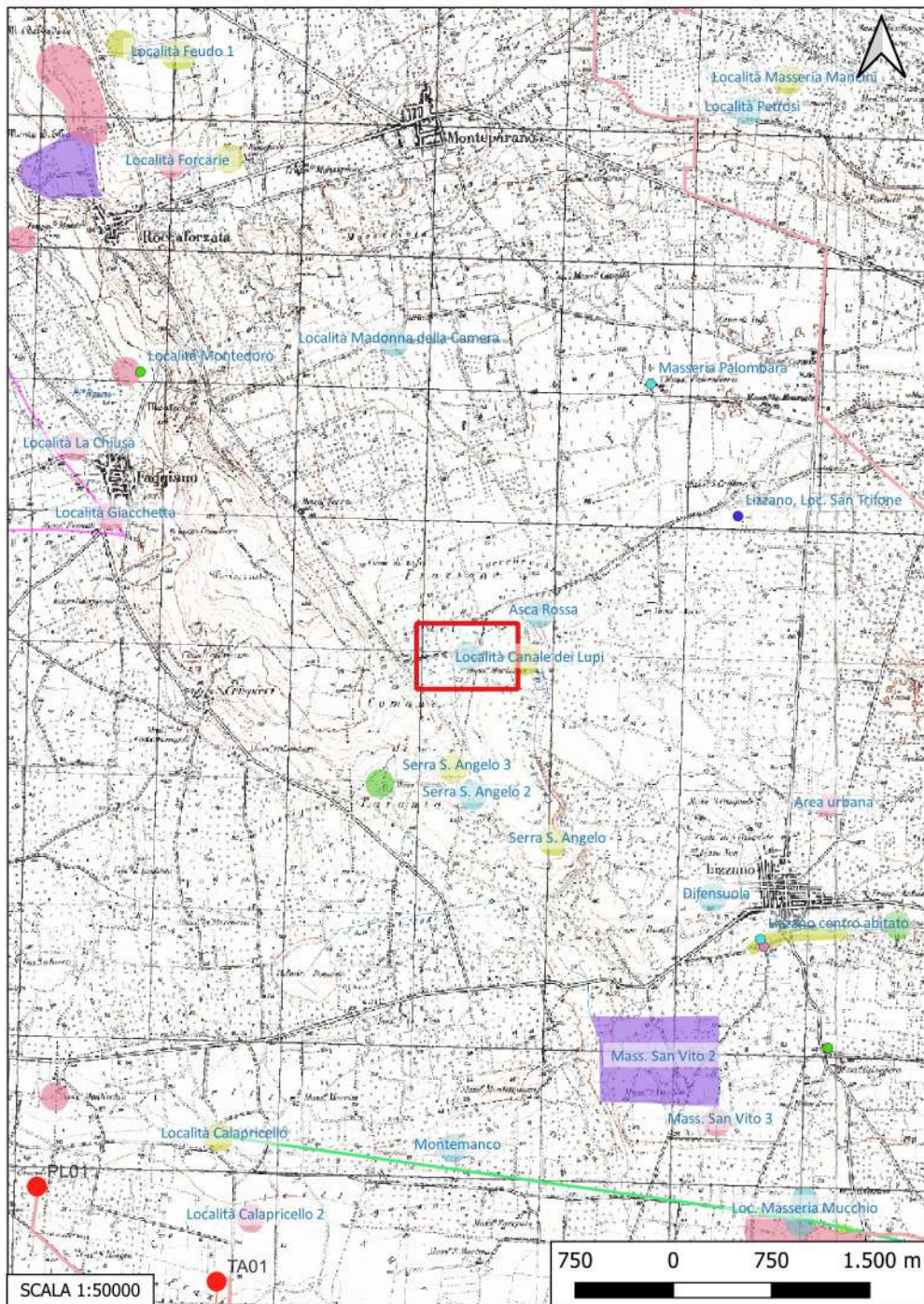
INTERPRETAZIONE : Insediamento neolitico in grotta

CORRADO A., INGRAVALLO E., L'insediamento di Masseria Le Fiate (Manduria) nel popolamento neolitico del nord-ovest del Salento, in StAnt, 5, 1988, pp. 5-78.

Aree non Idonee FER (Segnalazioni Carta dei Beni con Buffer di 100 m)
Carta dei Beni Culturali della Regione Puglia (Codice TABIS001388)



Sito 051 - Masseria Barbuzzi (SN-SUB_2023_00024_NC_000002_051)



Localizzazione: Taranto (TA), Masseria Barbuzzi,

Definizione e cronologia: area di materiale mobile, {industria litica}, {Neolitico},

Modalità di individuazione{dati bibliografici}

Distanza dall'opera in progetto:>1000 metri

Potenziale: potenziale medio

Rischio relativo: rischio nullo

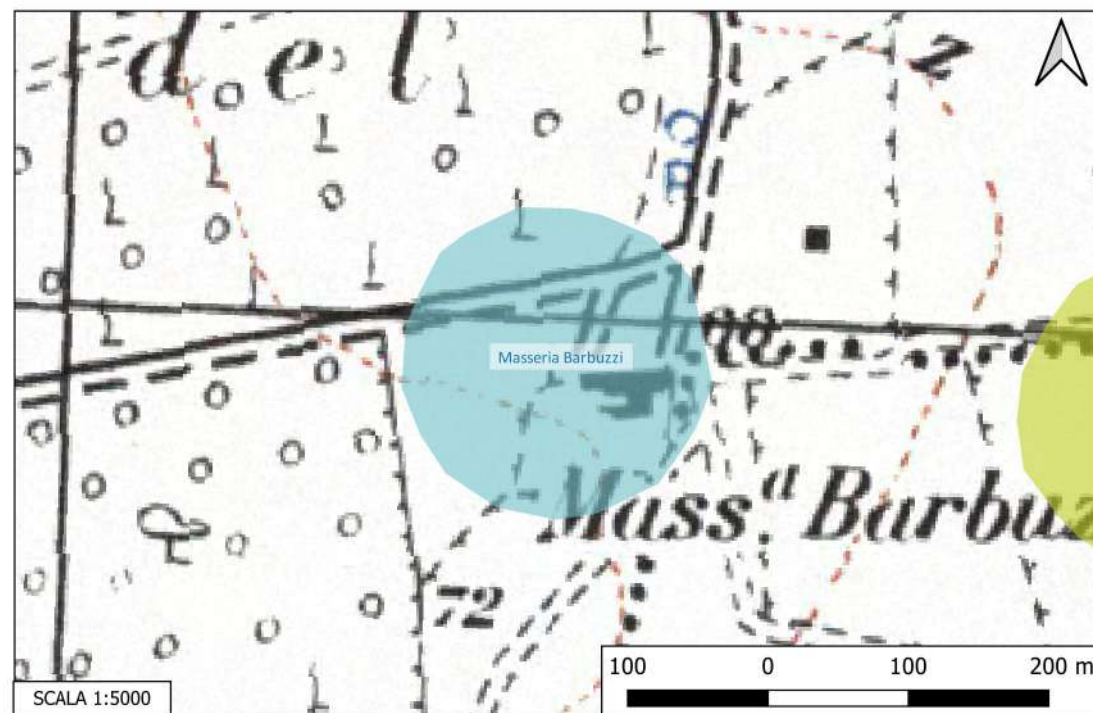
DESCRIZIONE: Rinvenimento di un ripostiglio di lame in selce ed un'ascia in pietra levigata.

INTERPRETAZIONE : Tracce di frequentazione neolitiche

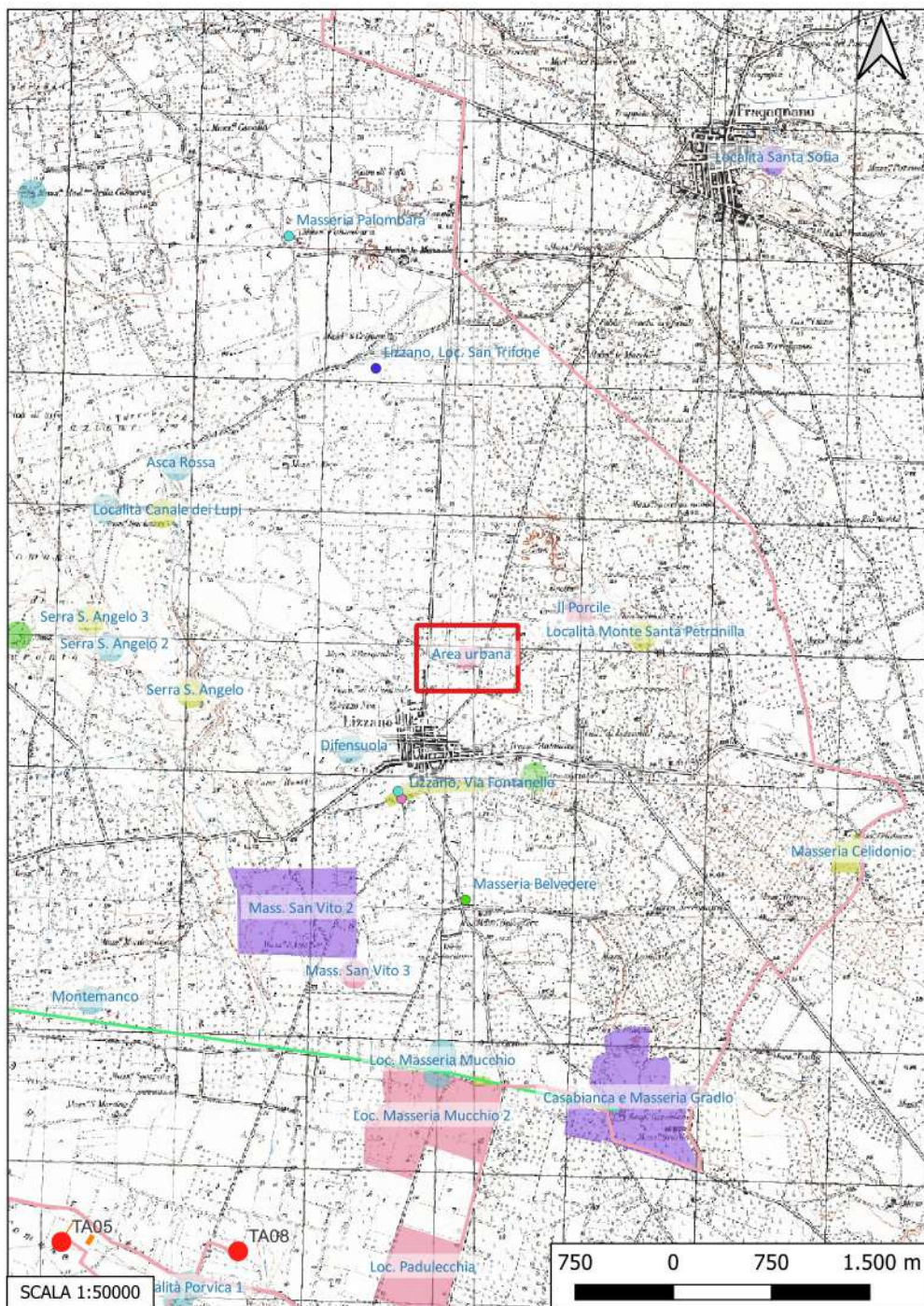
TARENTINI P., Lizzano. Quell'antica vita lungo l'Ostione, Filo Editore, Manduria, 2003, fig 6:4, p. 28

Aree non Idonee FER (Segnalazioni Carta dei Beni con Buffer di 100 m)

PUTT- P (Segnalazioni archeologiche)



Sito 052 - Area urbana (SN-SUB_2023_00024_NC_000002_052)



Localizzazione: Lizzano (TA), ,

Definizione e cronologia: area a uso funerario, {tombe}. {non rilevabile per assenza di tracce archeologiche},

Modalità di individuazione{dati bibliografici}

Distanza dall'opera in progetto:>1000 metri

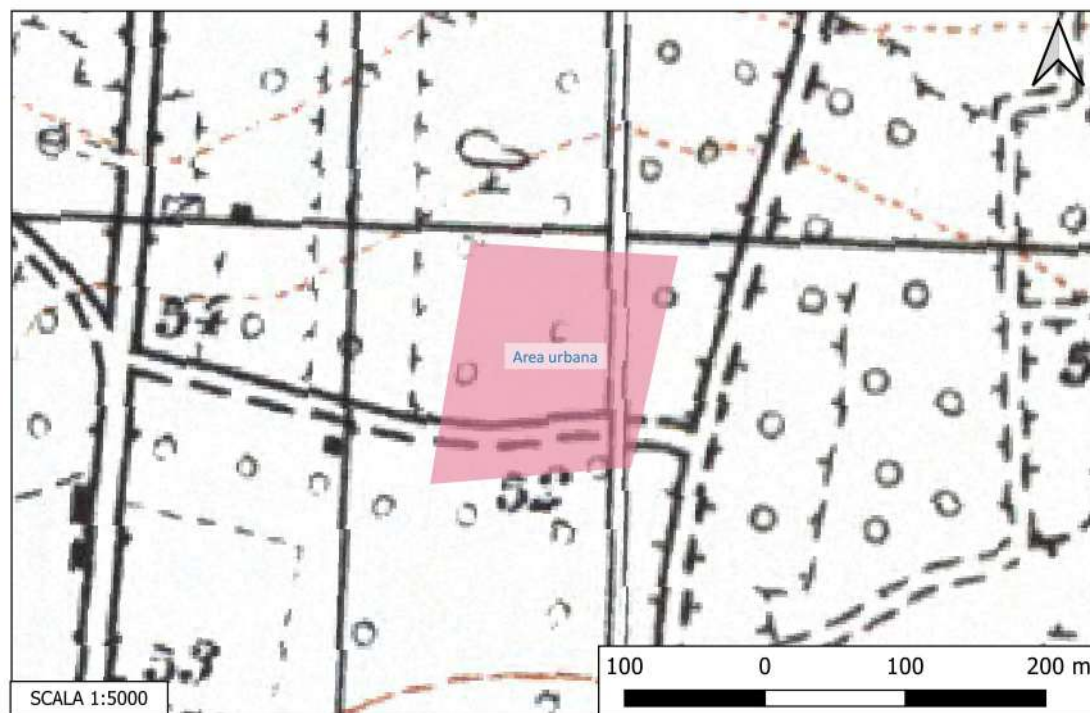
Potenziale: potenziale non valutabile

Rischio relativo: rischio nullo

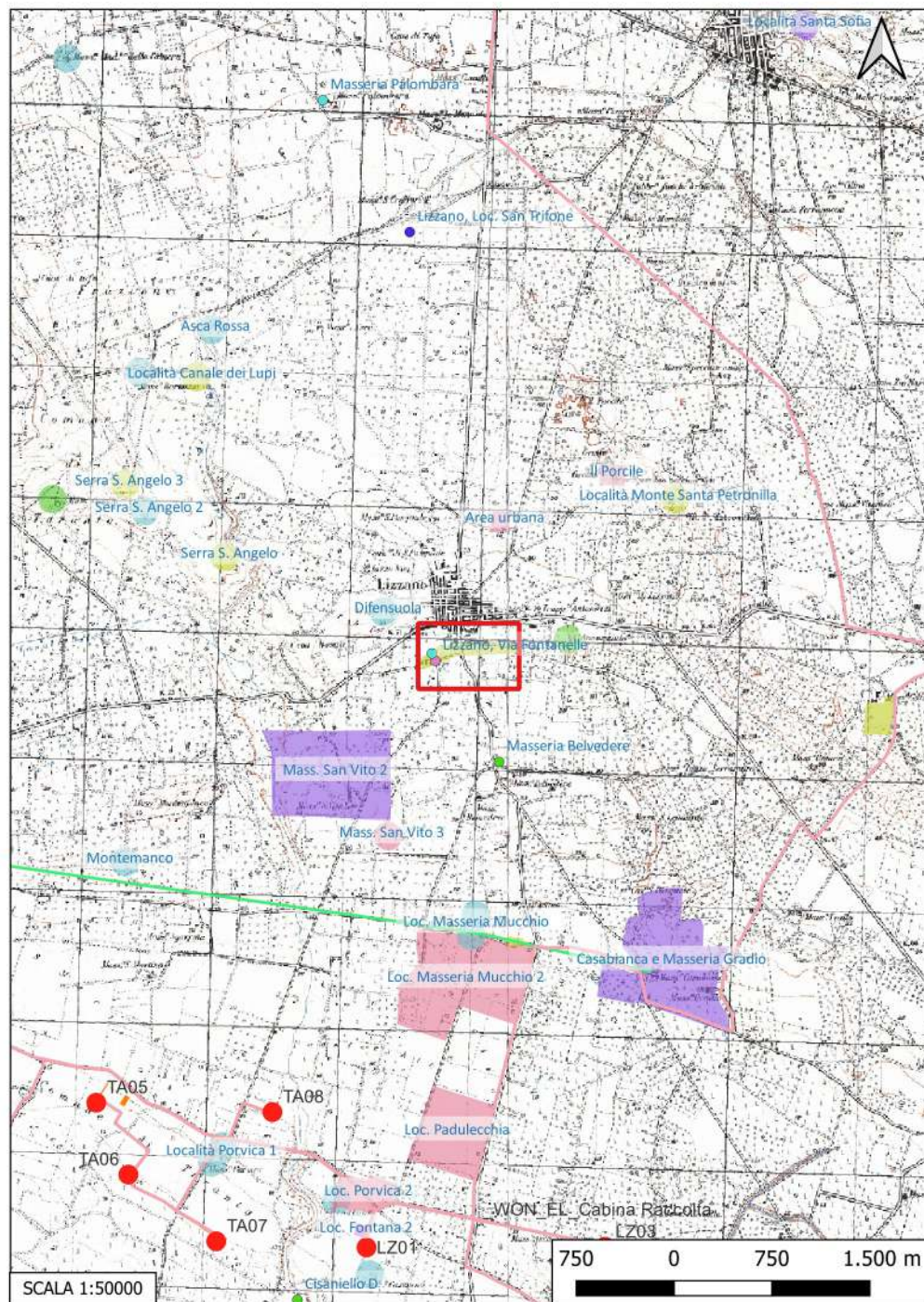
DESCRIZIONE: Nel PRG del Comune di Lizzano sono segnalate tombe antiche

INTERPRETAZIONE : Necropoli

PRG Comune di Lizzano, giugno 2003, TAV.6, sito n.4



Sito 053 - Area urbana 2 (SN-SUB_2023_00024_NC_000002_053)



Localizzazione: Lizzano (TA), ,

Definizione e cronologia: insediamento, {tracce di insediamento}. {non rilevabile per assenza di tracce archeologiche},

Modalità di individuazione{dati bibliografici}

Distanza dall'opera in progetto:>1000 metri

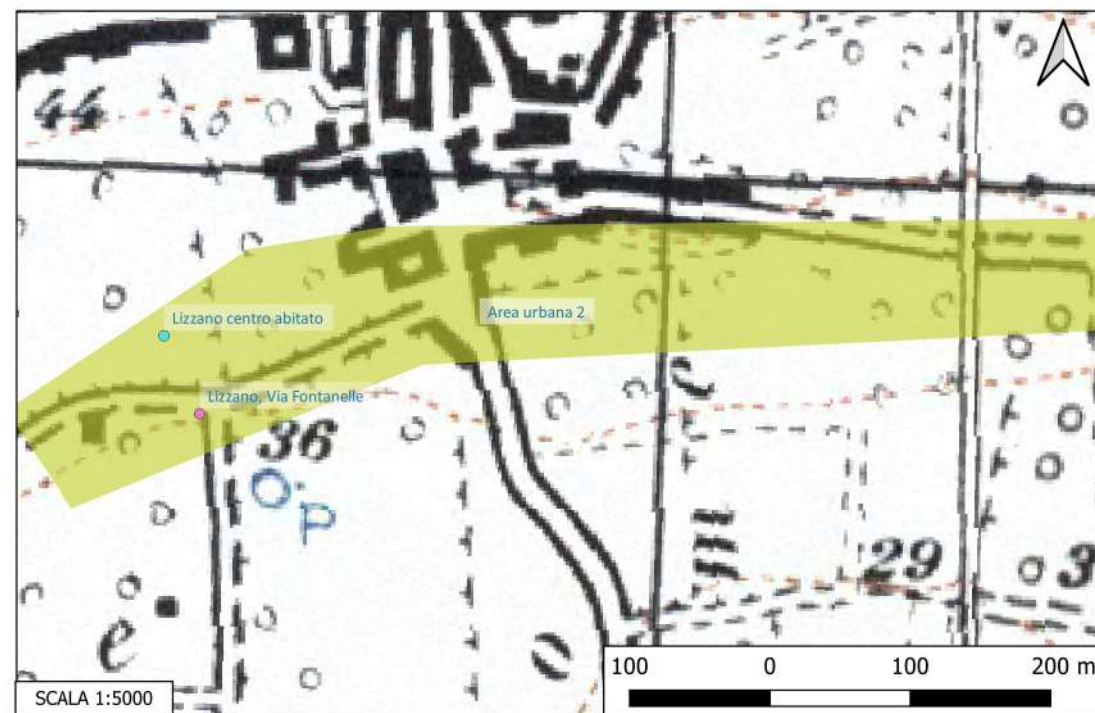
Potenziale: potenziale medio

Rischio relativo: rischio nullo

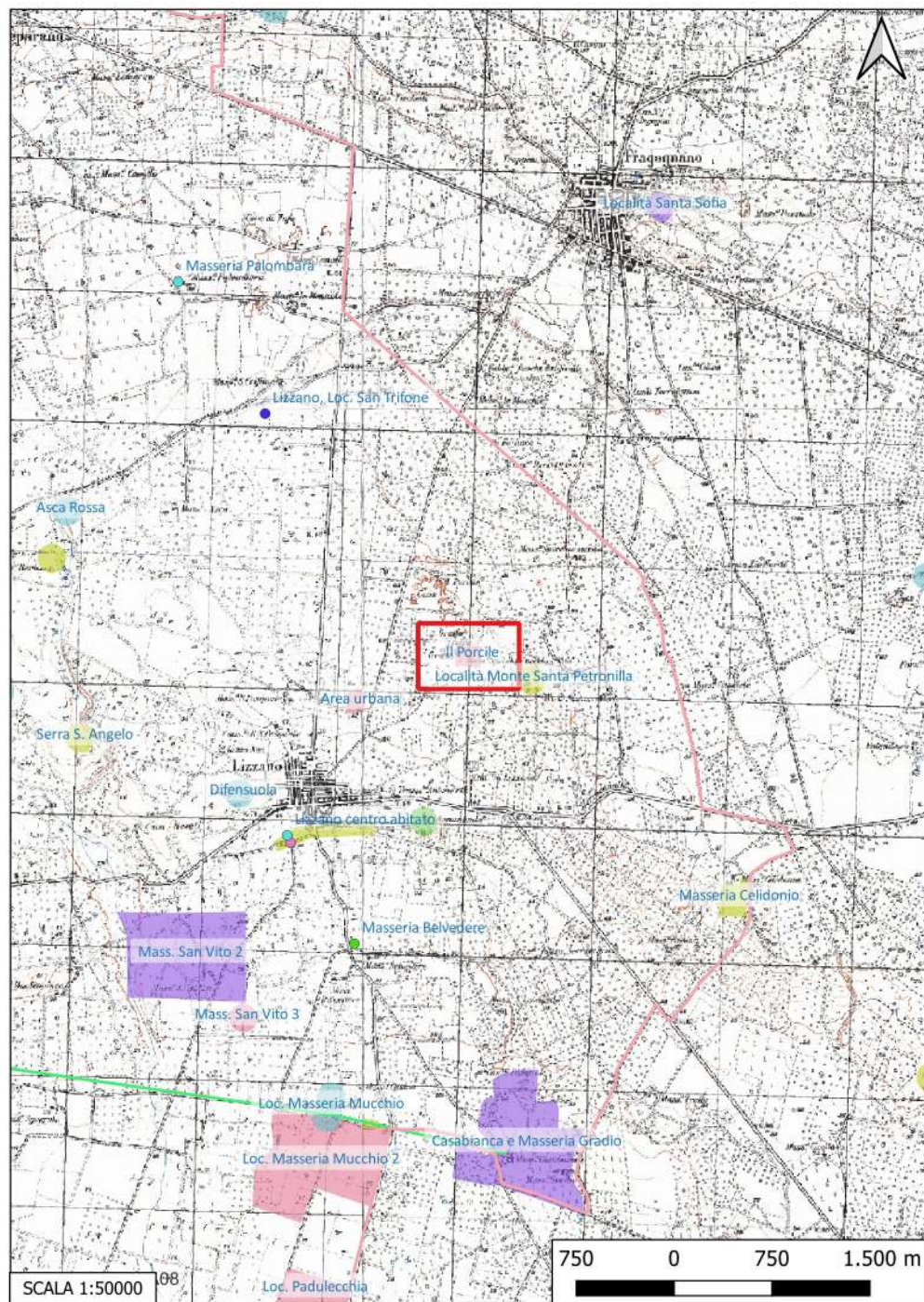
DESCRIZIONE: Nel PRG de Comune di Lizzano, nella zona ad est e ad ovest del castello, sono segnalati tracce di insediamenti antichi e di necropoli.

INTERPRETAZIONE : Insegiamenti antichi e necropoli

PRG Comune di Lizzano, giugno 2003, TAV.6, sito n. 5



Sito 054 - Il Porcile (SN-SUB_2023_00024_NC_000002_054)



Localizzazione: Lizzano (TA), Contrada Il Porcile,

Definizione e cronologia: area a uso funerario, {tombe}. {non rilevabile per assenza di tracce archeologiche},

Modalità di individuazione{dati bibliografici}

Distanza dall'opera in progetto:>1000 metri

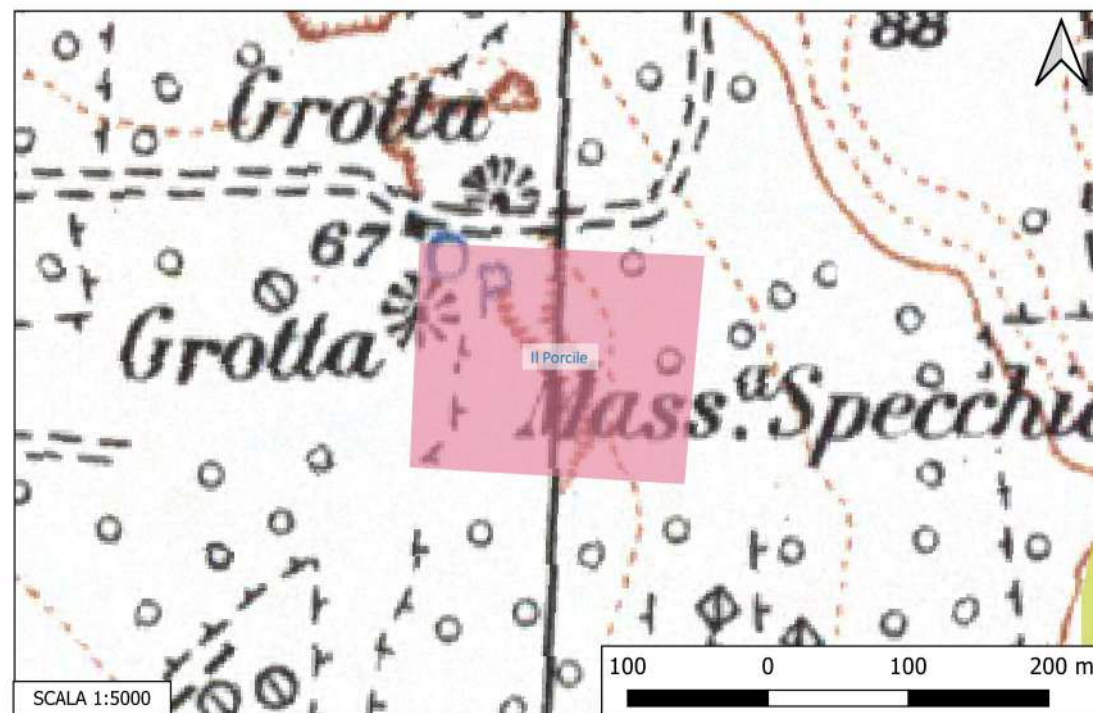
Potenziale: potenziale medio

Rischio relativo: rischio nullo

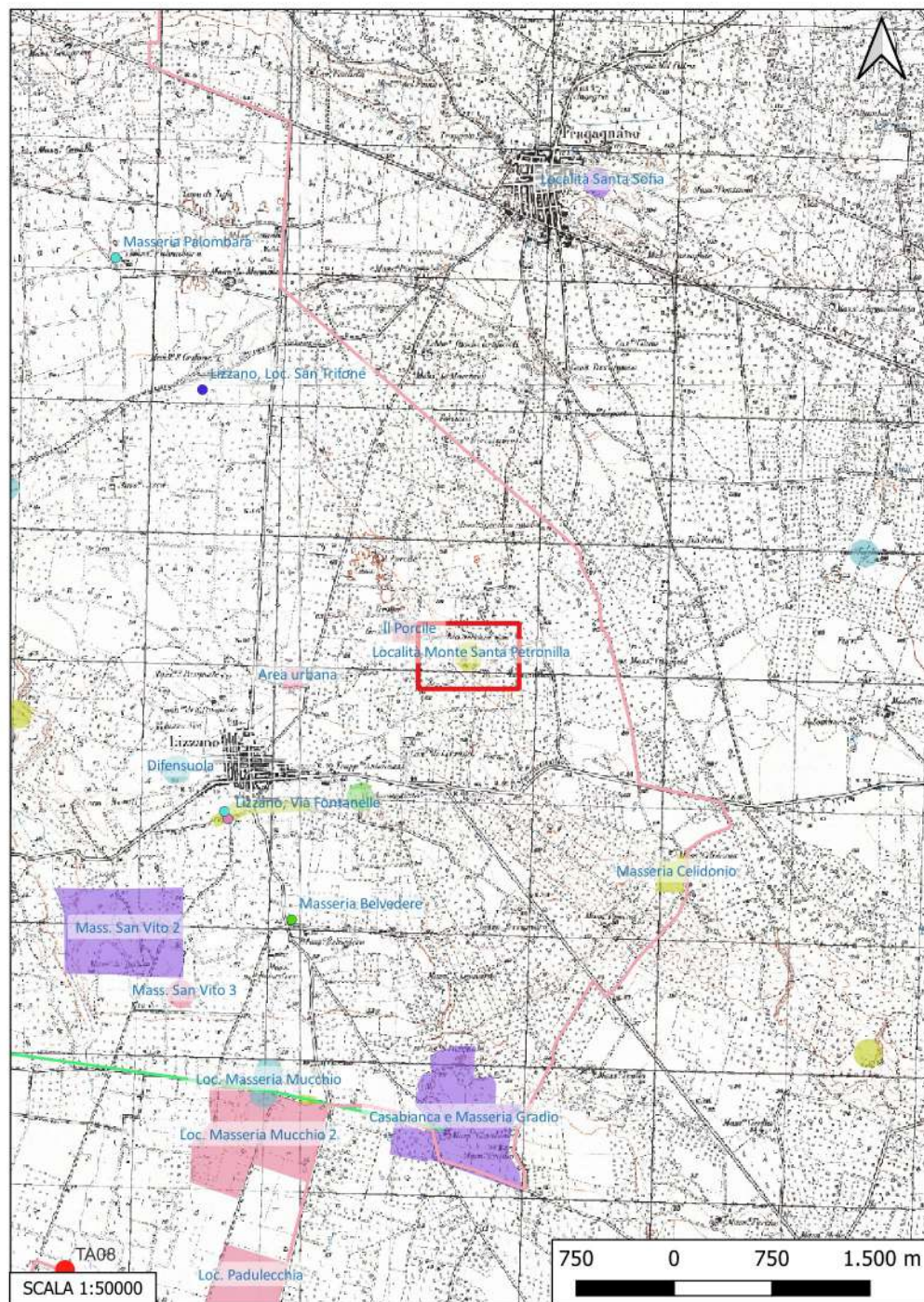
DESCRIZIONE: Nel PRG del Comune di Lizzano è segnalata la presenza di una grotta e alcune tombe

INTERPRETAZIONE : Grotta e tombe

PRG Comune di Lizzano, giugno 2003, TAV.6, sito n. 7



Sito 055 - Località Monte Santa Petronilla (SN-SUB_2023_00024_NC_000002_055)



Localizzazione: Lizzano (TA), Località Monte Santa Petronilla ,

Definizione e cronologia: insediamento, {insediamento fortificato}. {Età Romano repubblicana},

Modalità di individuazione{dati bibliografici}

Distanza dall'opera in progetto:>1000 metri

Potenziale: potenziale alto

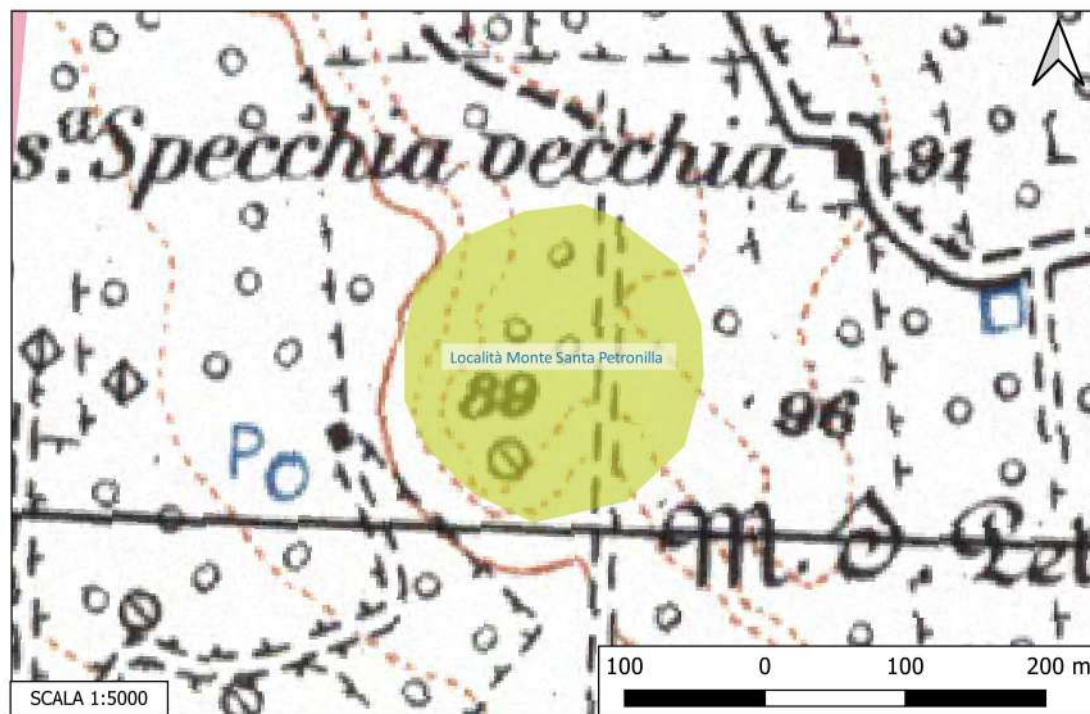
Rischio relativo: rischio nullo

DESCRIZIONE: Presenza di un'area di frammenti fittili e resti di una struttura muraria di forma circolare, composta da blocchi squadri di tufo. Altri blocchi, anche di carparo,, sono stati ammassati nei pressi di un trullo, posto sul ciglio della stessa collina. Inoltre alcune buche scavate da clandestini hanno permesso di accertare l'esistenza di altri blocchi e di uno strato composto da numerosi coppi e tegole, frammentati.

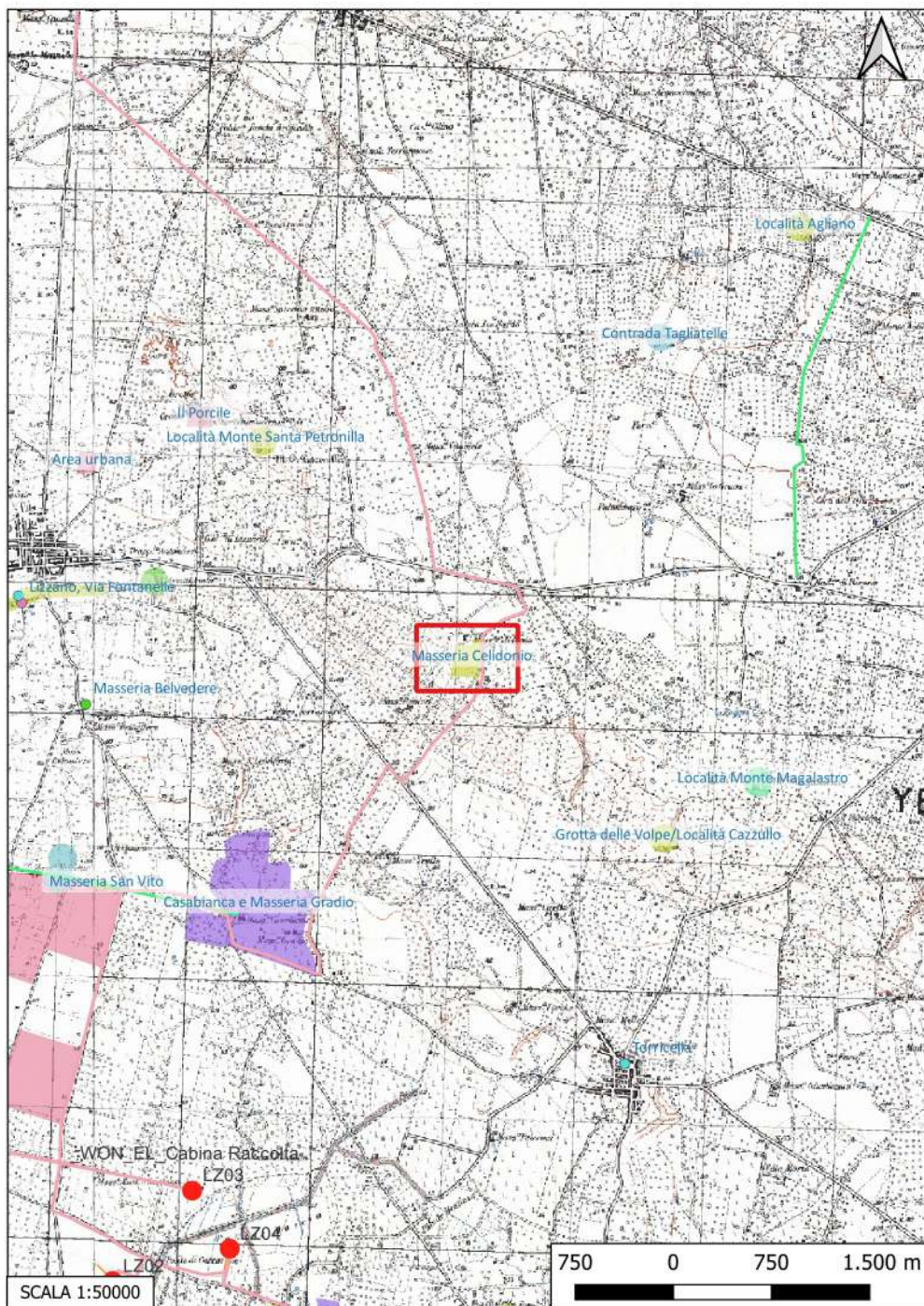
INTERPRETAZIONE : insediamento fortificato di età ellenistica

ANNOSCIA M., Lizzano, Monte S. Petronilla- Fortificazione classica, Ricerche e studi, XI- 1978, p. 158.

Aree non Idonee FER (Segnalazioni Carta dei Beni con Buffer di 100 m)
Carta dei Beni Culturali della Regione Puglia (Codice TABIS000983)
PUTT- P (Segnalazioni archeologiche)



Sito 056 - Masseria Celidonio (SN-SUB_2023_00024_NC_000002_056)



Localizzazione: Torricella (TA), Masseria Celidonio,

Definizione e cronologia: insediamento, {tracce di insediamento}. {non rilevabile per assenza di tracce archeologiche},

Modalità di individuazione{dati bibliografici}

Distanza dall'opera in progetto:0-10 metri

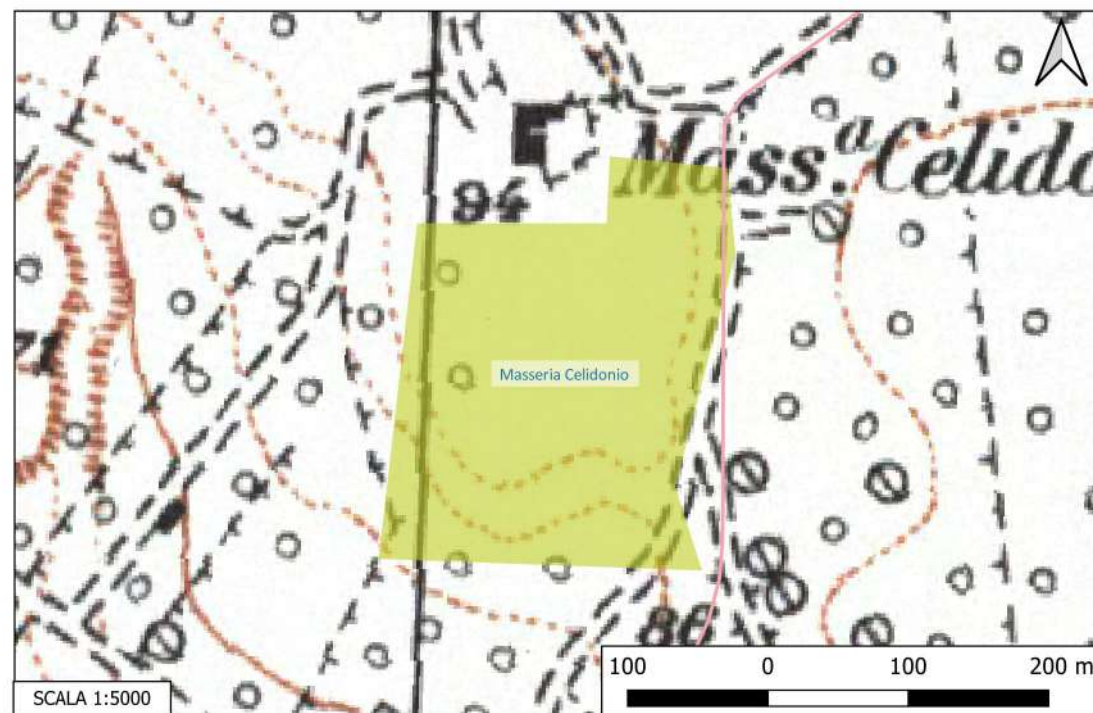
Potenziale: potenziale medio

Rischio relativo: rischio alto

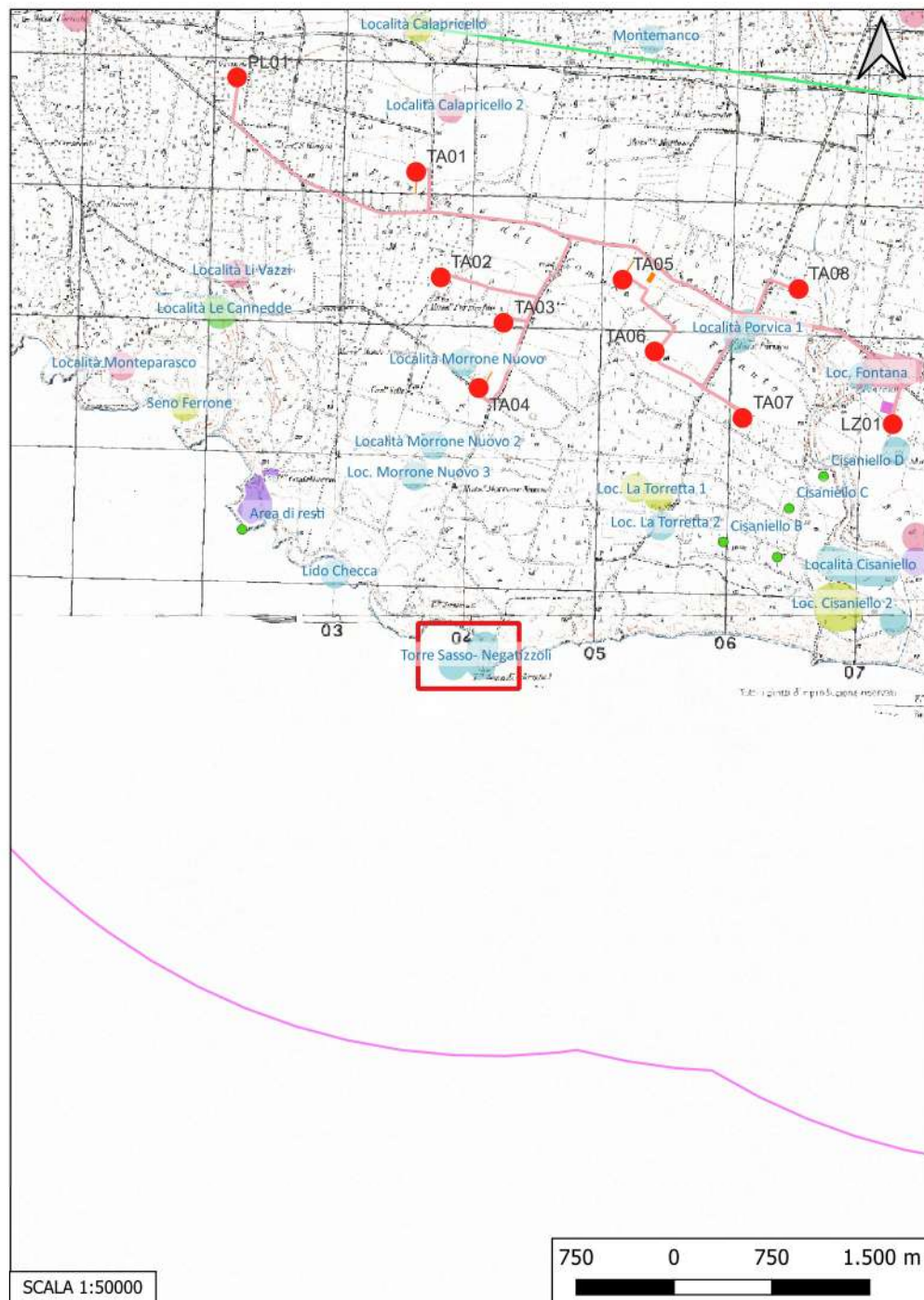
DESCRIZIONE: Nel PRG del Comune di Lizzano è segnalata la presenza di un'area con blocchi e ceramica

INTERPRETAZIONE : Tracce di frequentazione

PRG Comune di Lizzano, giugno 2003, TAV.6, sito n. 8



Sito 057 - Torre Sasso- Negatizzoli (SN-SUB_2023_00024_NC_000002_057)



Localizzazione: Taranto (TA), ,

Definizione e cronologia: area di materiale mobile, {area di frammenti fittili}. {Neolitico, Età Romana},

Modalità di individuazione{dati bibliografici}

Distanza dall'opera in progetto:>1000 metri

Potenziale: potenziale alto


Rischio relativo: rischio nullo

DESCRIZIONE: Area di frammenti di età neolitica e di età tardo-ellenistica e romana.

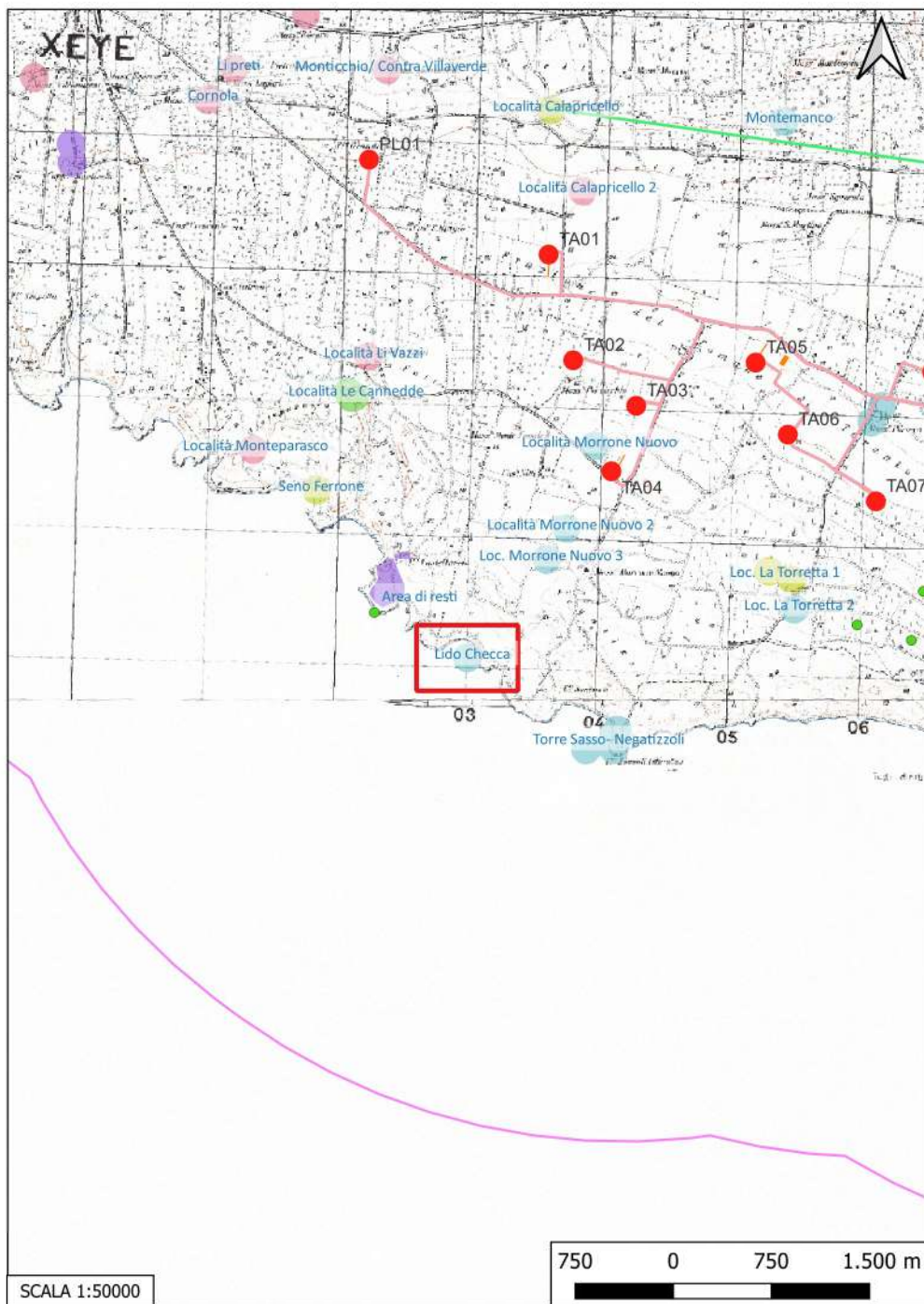
INTERPRETAZIONE : Stazione preistorica e approdo di età romana

FORNARO A., Provincia di Taranto. Ricerche sull'assetto del territorio, Manduria 1981, p.7; 218.

Aree non Idonee FER (Segnalazioni Carta dei Beni con Buffer di 100 m)
Carta dei Beni Culturali della Regione Puglia (Codice TABIS000822)



Sito 058 - Lido Checca (SN-SUB_2023_00024_NC_000002_058)



Localizzazione: Taranto (TA),

Definizione e cronologia: area di materiale mobile, {area di frammenti fittili}. {Età Romano imperiale},

Modalità di individuazione{dati bibliografici}

Distanza dall'opera in progetto:>1000 metri

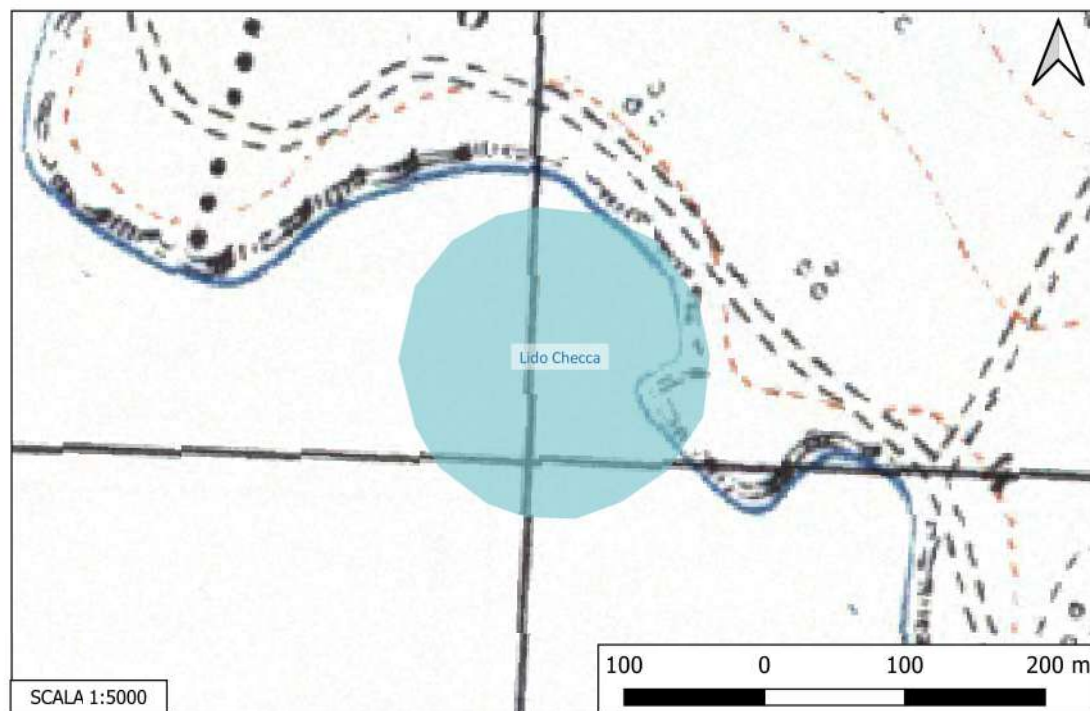
Potenziale: potenziale alto

Rischio relativo: rischio nullo

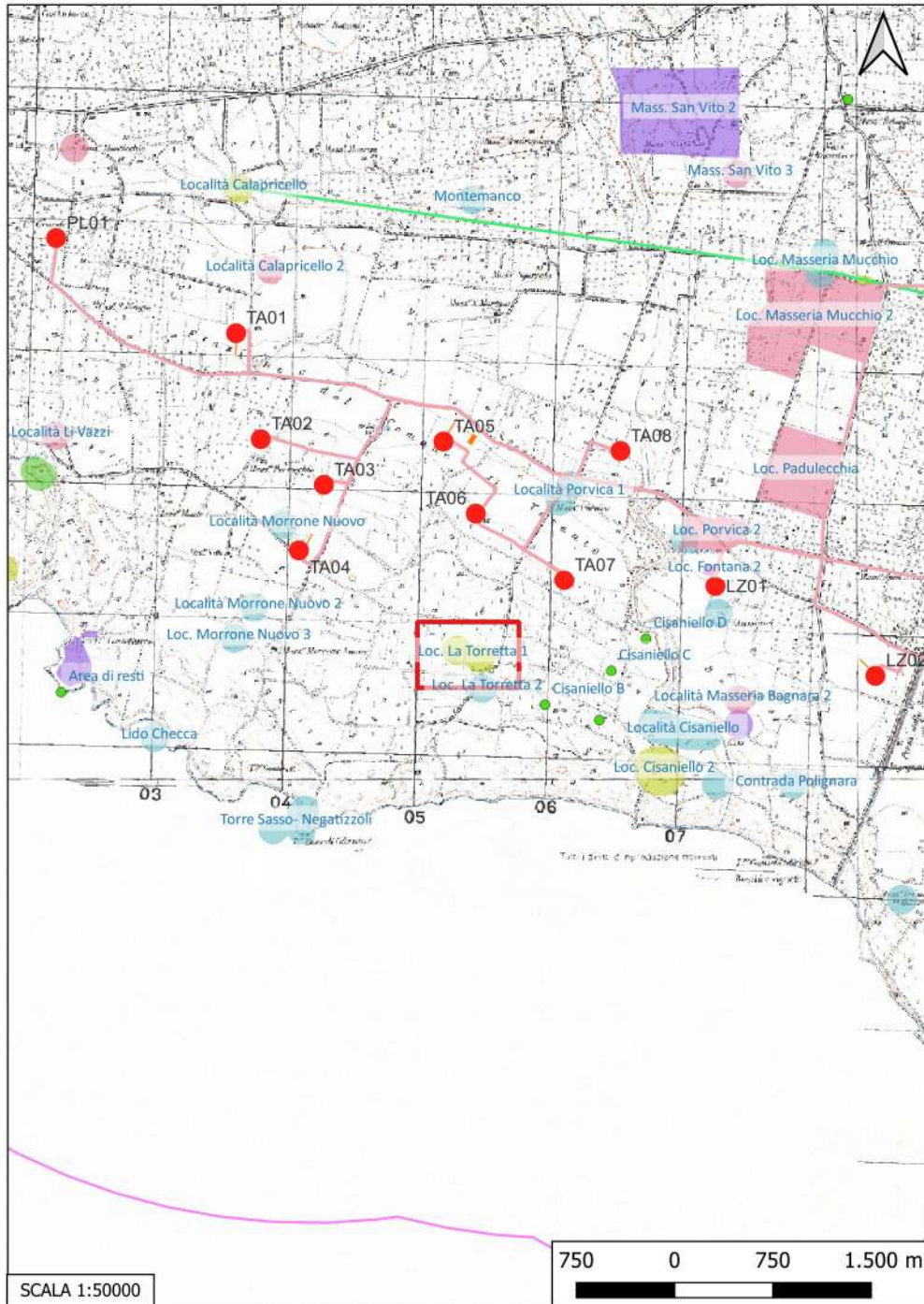
DESCRIZIONE: Area di frammenti di età romano- imperiale

INTERPRETAZIONE : Tracce di frequentazione di età roma-- imperiale

Aree non Idonee FER (Segnalazioni Carta dei Beni con Buffer di 100 m)



Sito 059 - Loc. La Torretta 1 (SN-SUB_2023_00024_NC_000002_059)



Localizzazione: Taranto (TA), La Torretta,

Definizione e cronologia: insediamento, {tracce di insediamento, villaggio}. {Neolitico, Età Arcaica},

Modalità di individuazione{dati bibliografici}

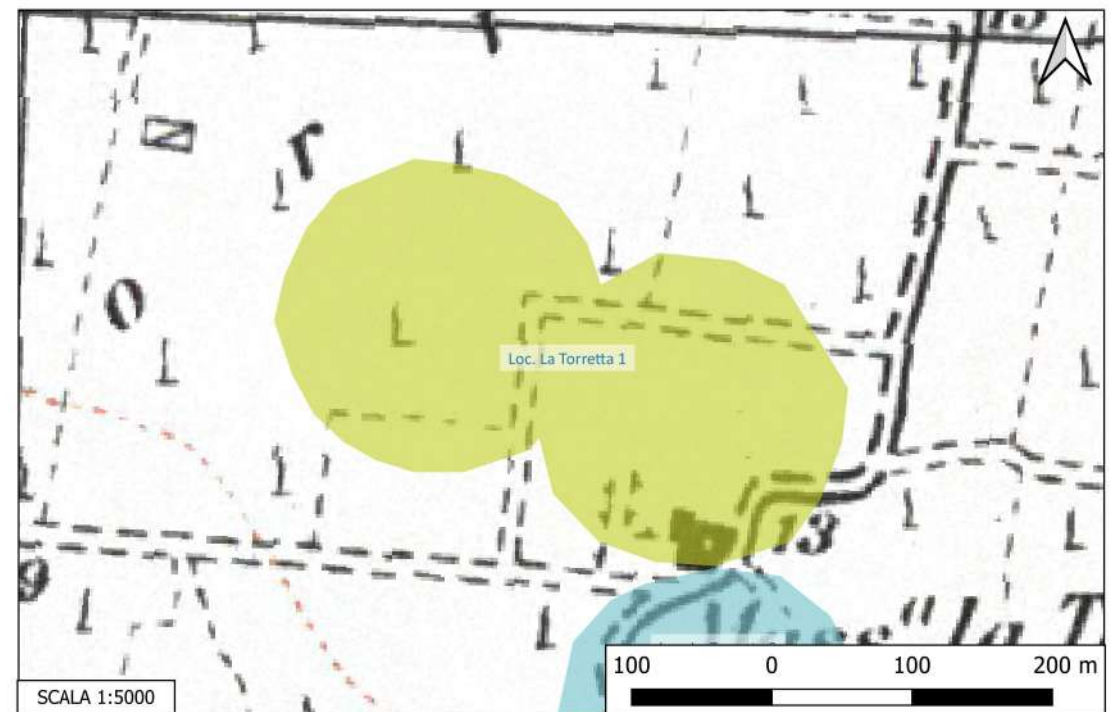
Distanza dall'opera in progetto:500-1000 metri **Potenziale:** potenziale alto

Rischio relativo: rischio basso

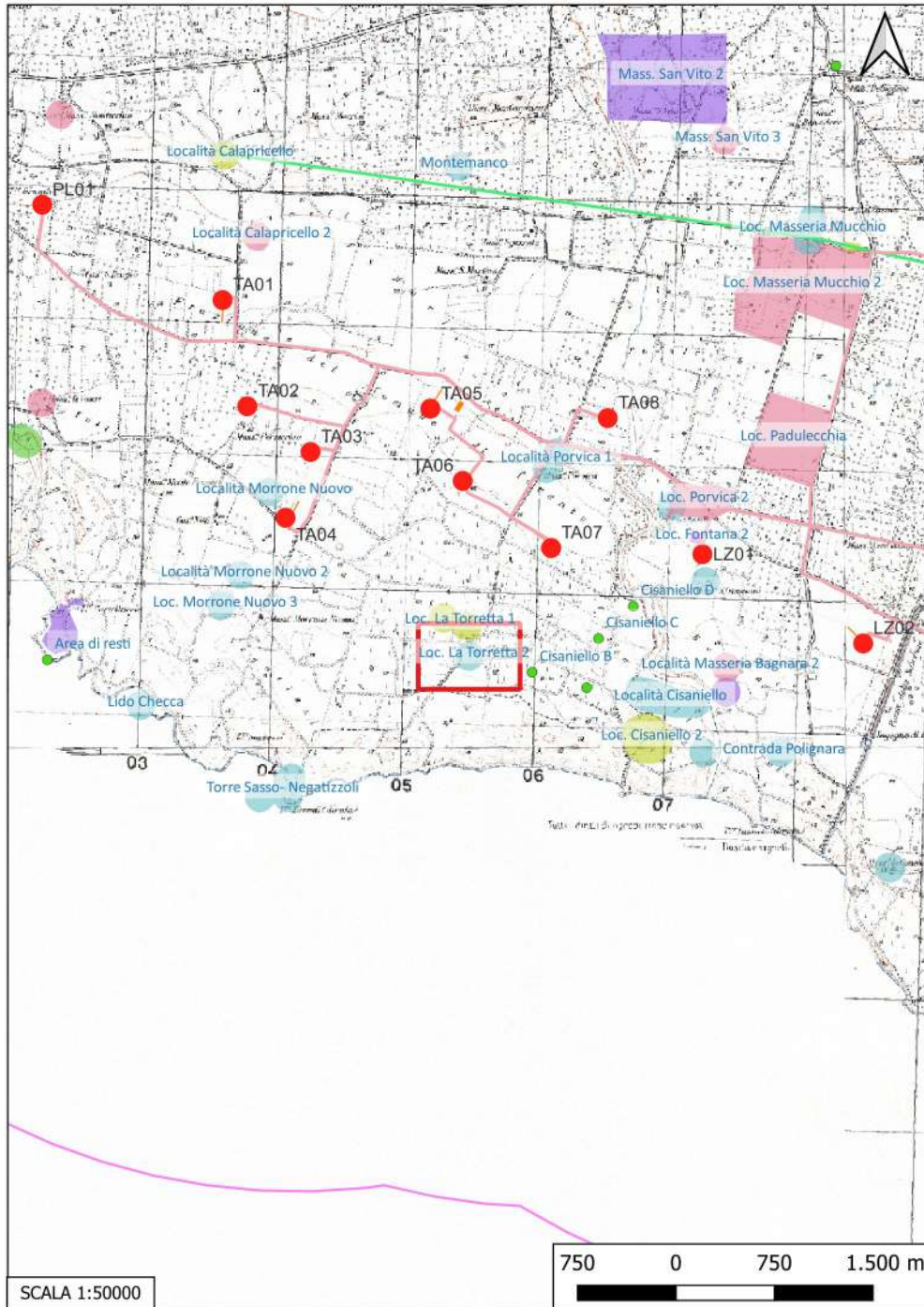
DESCRIZIONE: Area di frammenti neolitici e strutture di età arcaica (VII-VI sec.a.C.);

INTERPRETAZIONE : Tracce di frequentazione neolitiche e di età arcaica

Aree non Idonee FER (Segnalazioni Carta dei Beni con Buffer di 100 m)



Sito 060 - Loc. La Torretta 2 (SN-SUB_2023_00024_NC_000002_060)



Localizzazione: Taranto (TA), La Torretta ,

Definizione e cronologia: area di materiale mobile, {area di frammenti fittili, industria litica}. {Neolitico, Età Arcaica, Età Romano repubblicana},

Modalità di individuazione{dati bibliografici}

Distanza dall'opera in progetto:500-1000 metri **Potenziale:** potenziale alto

Rischio relativo: rischio basso

DESCRIZIONE: Rinvenimento di diversi frammenti di ceramica di impasto e di alcune schegge di industria litica. Necropoli con corredi costituiti da ceramica corinzia ed attica a figure nere (VII- VI sec. a. C.)

INTERPRETAZIONE : Villaggio neolitico, necropoli arcaica

FEDELE B., Insediamenti neolitici a sud-est di Taranto, in Archivio Storico Pugliese, XXV, I-II, 1972, pp. 131, 132.
TARENTINI P., Lizzano. Quell'antica vita lungo l'Ostone, Filo Editore, Manduria, 2003, fig. 2:4, pp. 19,31.

Aree non Idonee FER (Segnalazioni Carta dei Beni con Buffer di 100 m)
Carta dei Beni Culturali della Regione Puglia (Codice TABIS001363, TABIU000994)

