

PROGETTO PER LA REALIZZAZIONE DI UN IMPIANTO PER LA
PRODUZIONE DI ENERGIA MEDIANTE LO SFRUTTAMENTO DEL VENTO
CON IMPIANTO DI ACCUMULO NEL TERRITORIO COMUNALE DI
PULSANO, TARANTO E LIZZANO LOC. MORRONE VECCHIO (TA)
POTENZA NOMINALE 100,8 MW

PROGETTO DEFINITIVO - SIA

PROGETTAZIONE E SIA

ing. Fabio PACCAPELO

ing. Andrea ANGELINI

ing. Antonella Laura GIORDANO

ing. Francesca SACCAROLA

COLLABORATORI

ing. Giulia MONTRONE

geom. Rosa CONTINI

STUDI SPECIALISTICI

GEOLOGIA

geol. Matteo DI CARLO

ACUSTICA

ing. Sabrina SCARAMUZZI

STUDIO FAUNISTICO

dott. nat. Fabio MASTROPASQUA

VINCA, STUDIO BOTANICO VEGETAZIONALE

E PEDO-AGRONOMICO

dr.ssa Lucia PESOLA

ARCHEOLOGIA

dr.ssa archeol. Domenica CARRASSO

INTERVENTI DI COMPENSAZIONE E VALORIZZAZIONE

arch. Gaetano FORNARELLI

arch. Andrea GIUFFRIDA

SIA.ES.12 ARCHEOLOGIA

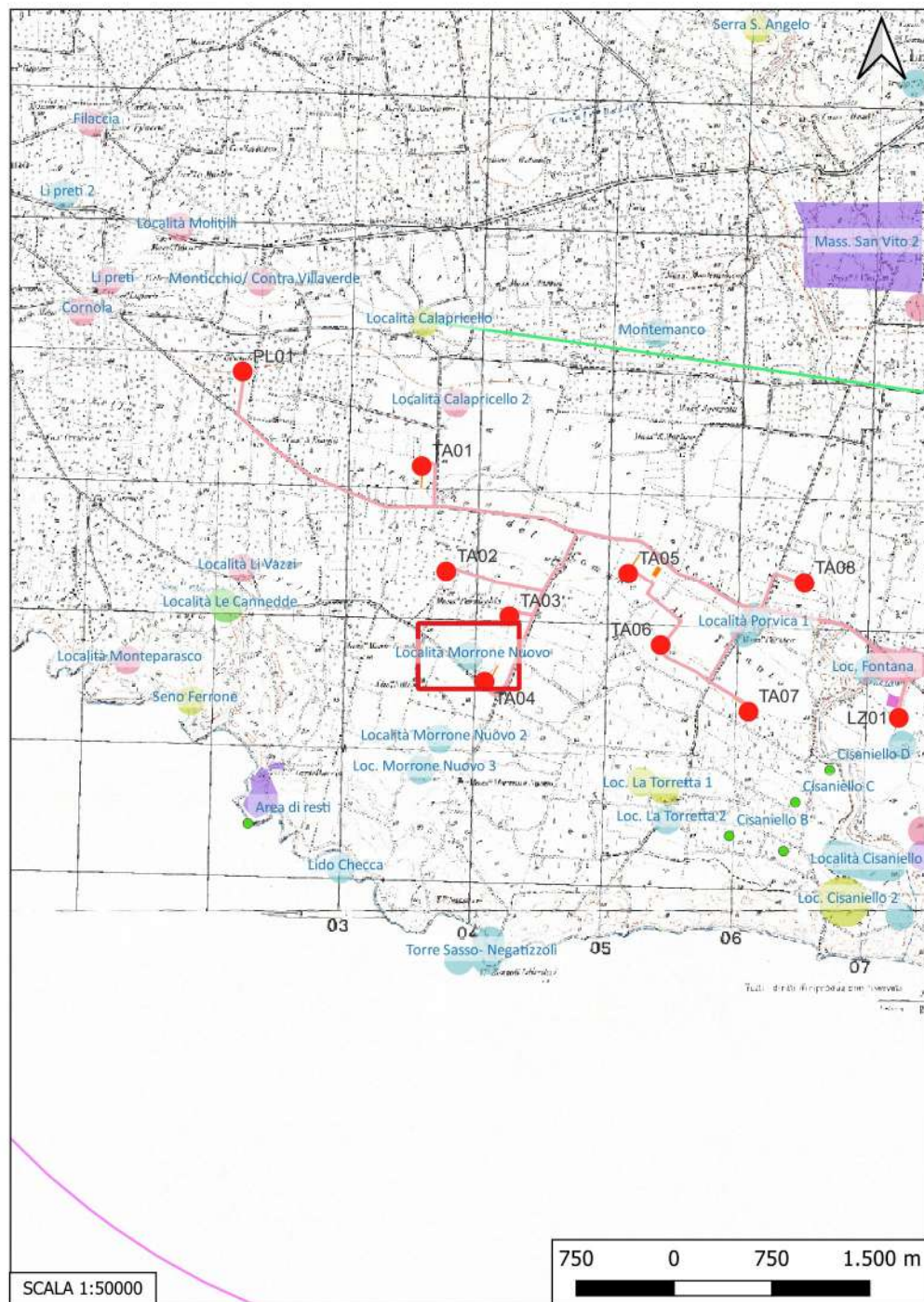
ES.12.2.& Catalogo Mosi Multipolygon

REV. DATA DESCRIZIONE

REV.	DATA	DESCRIZIONE



Sito 061 - Località Morrone Nuovo (SN-SUB_2023_00024_NC_000002_061)



Localizzazione: Taranto (TA), Località Morrone Nuovo,

Definizione e cronologia: area di materiale mobile, {area di frammenti fittili e materiali da costruzione, industria litica}. {Neolitico},

Modalità di individuazione{dati bibliografici}

Distanza dall'opera in progetto:100-200 metri

Potenziale: potenziale alto

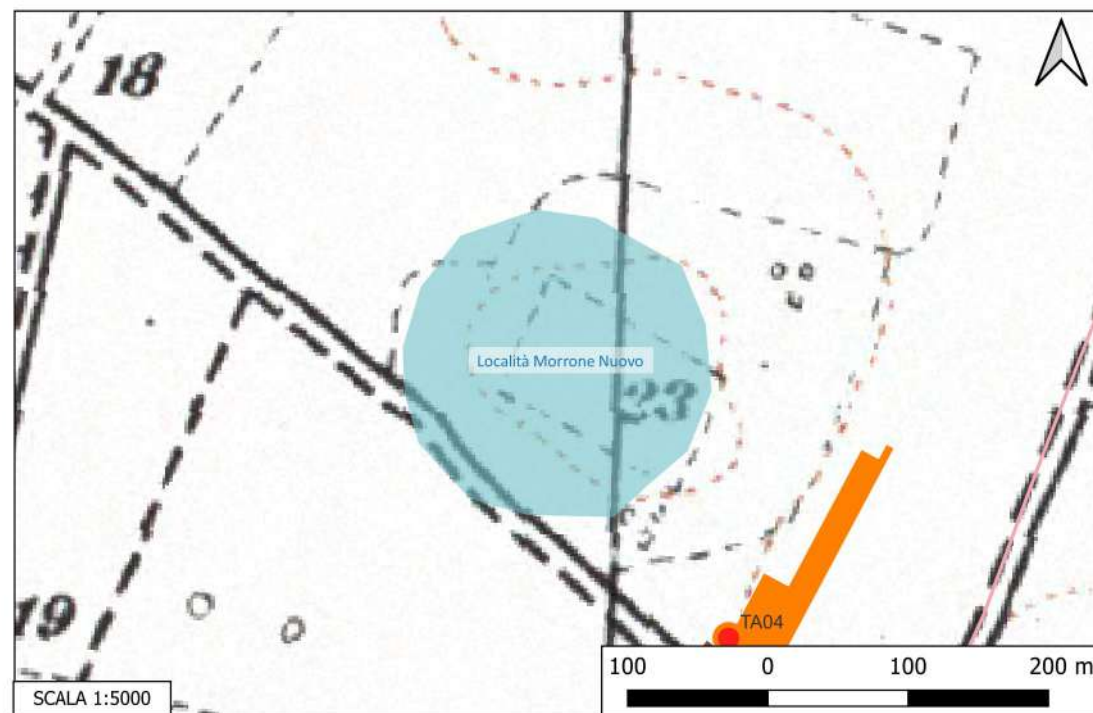
Rischio relativo: rischio medio

DESCRIZIONE: Frammenti di ceramica di impasto, numerosi strumenti litici e alcuni frammenti di intonaco di capanna.

INTERPRETAZIONE : Villaggi neolitico

FEDELE B., Insediamenti neolitici a sud-est di Taranto, in Archivio Storico Pugliese, XXV, I-II, 1972, pp. 127- 190.

Aree non Idonee FER (Segnalazioni Carta dei Beni con Buffer di 100 m)
Carta dei Beni Culturali della Regione Puglia (Codice TABIS001359)



Sito 062 - Località Morrone Nuovo 2 (SN-SUB_2023_00024_NC_000002_062)



Localizzazione: Taranto (TA), Località Morrone Nuovo,

Definizione e cronologia: area di materiale mobile, {area di frammenti fittili, industria litica}. {Neolitico},

Modalità di individuazione{dati bibliografici}

Distanza dall'opera in progetto:200-500 metri

Potenziale: potenziale alto

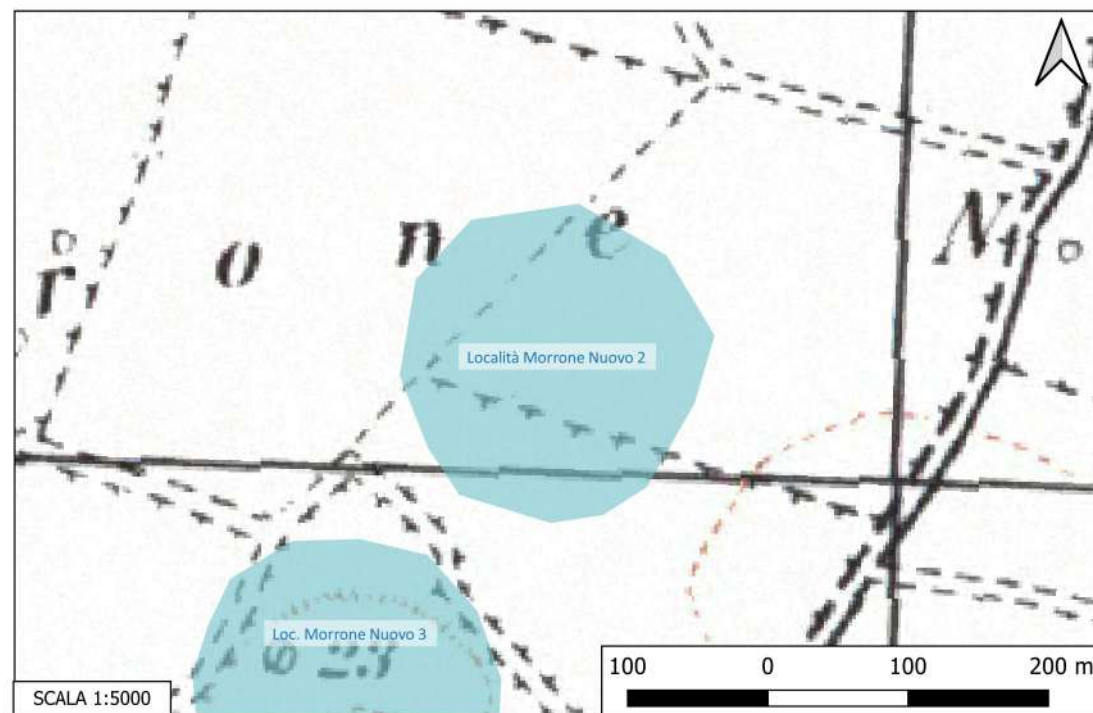
Rischio relativo: rischio medio

DESCRIZIONE: Aree di frammenti fittili e schegge di industria litica di epoca neolitica

INTERPRETAZIONE : Villaggio neolitico

FORNARO A., Provincia di Taranto. Ricerche sull'assetto del territorio, Manduria 1981, p. 4; n. 114

Aree non Idonee FER (Segnalazioni Carta dei Beni con Buffer di 100 m)
Carta dei Beni Culturali della Regione Puglia (CodiceTABIS001384)



Sito 063 - Loc. Morrone Nuovo 3 (SN-SUB_2023_00024_NC_000002_063)



Localizzazione: Taranto (TA), Morrone Nuovo,

Definizione e cronologia: area di materiale mobile, {area di frammenti fittili}. {Neolitico},

Modalità di individuazione{dati bibliografici}

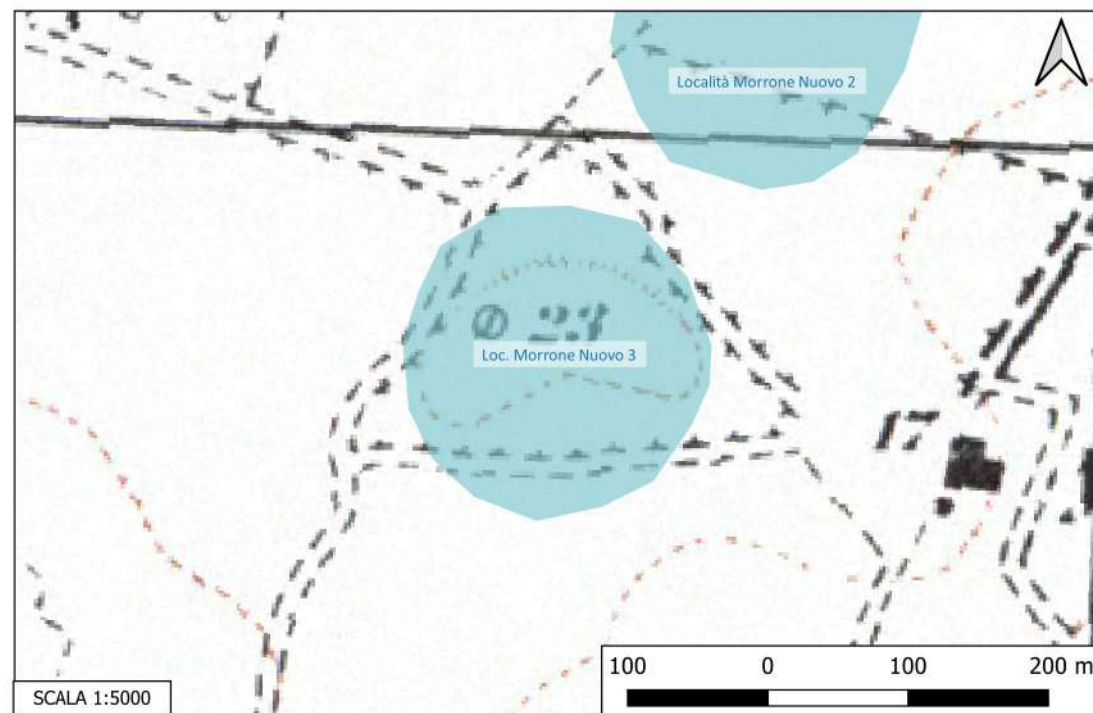
Distanza dall'opera in progetto:500-1000 metri **Potenziale:** potenziale alto

Rischio relativo: rischio basso

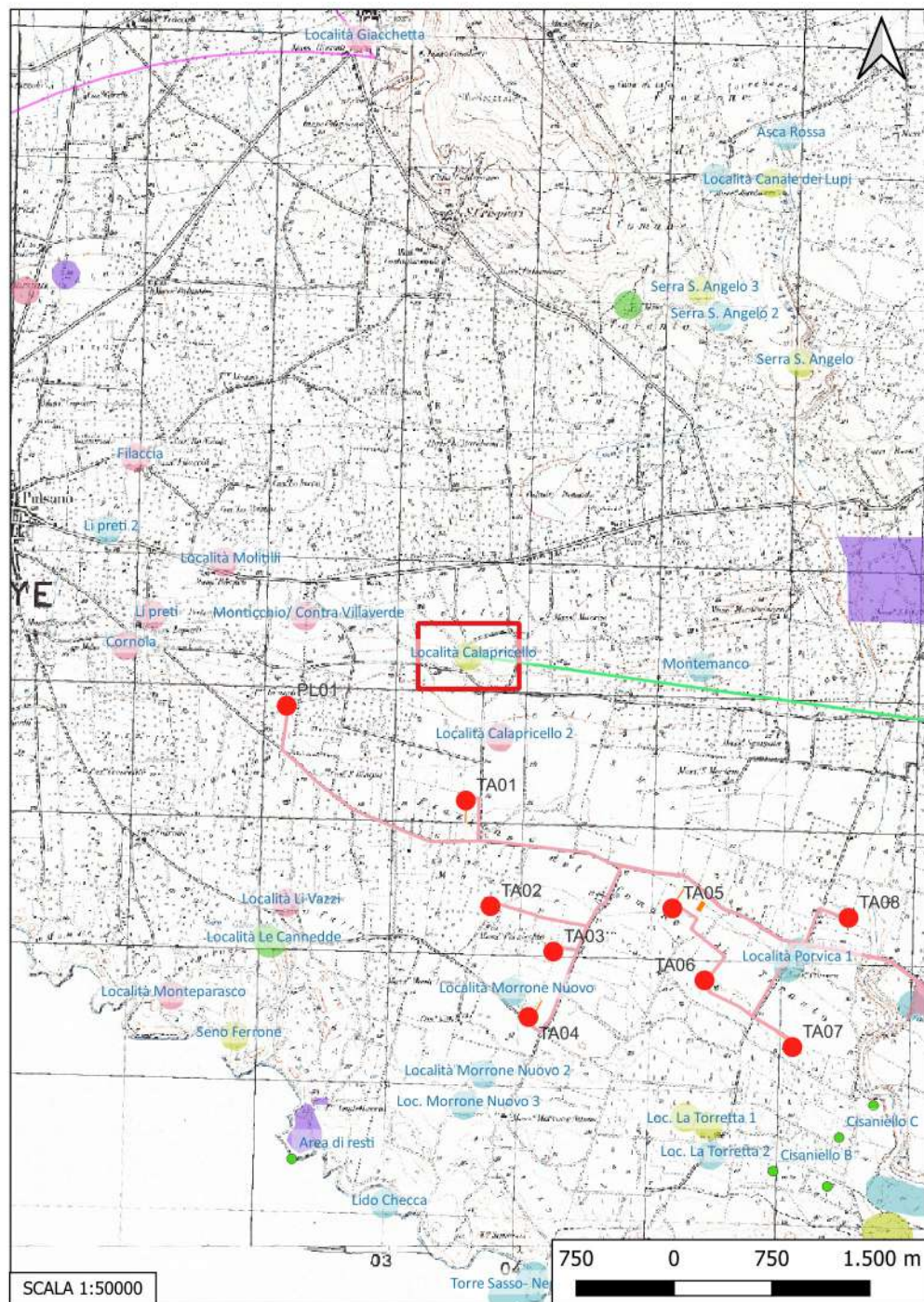
DESCRIZIONE: Area di frammenti fittili di epoca neolitica

INTERPRETAZIONE : Villaggio neolitico

Aree non Idonee FER (Segnalazioni Carta dei Beni con Buffer di 100 m)



Sito 064 - Località Calapricello (SN-SUB_2023_00024_NC_000002_064)



Localizzazione: Taranto (TA), Località Calapricello,

Definizione e cronologia: insediamento, {}, {Età Romano repubblicana},

Modalità di individuazione{dati bibliografici}

Distanza dall'opera in progetto:>1000 metri

Potenziale: potenziale alto

Rischio relativo: rischio basso

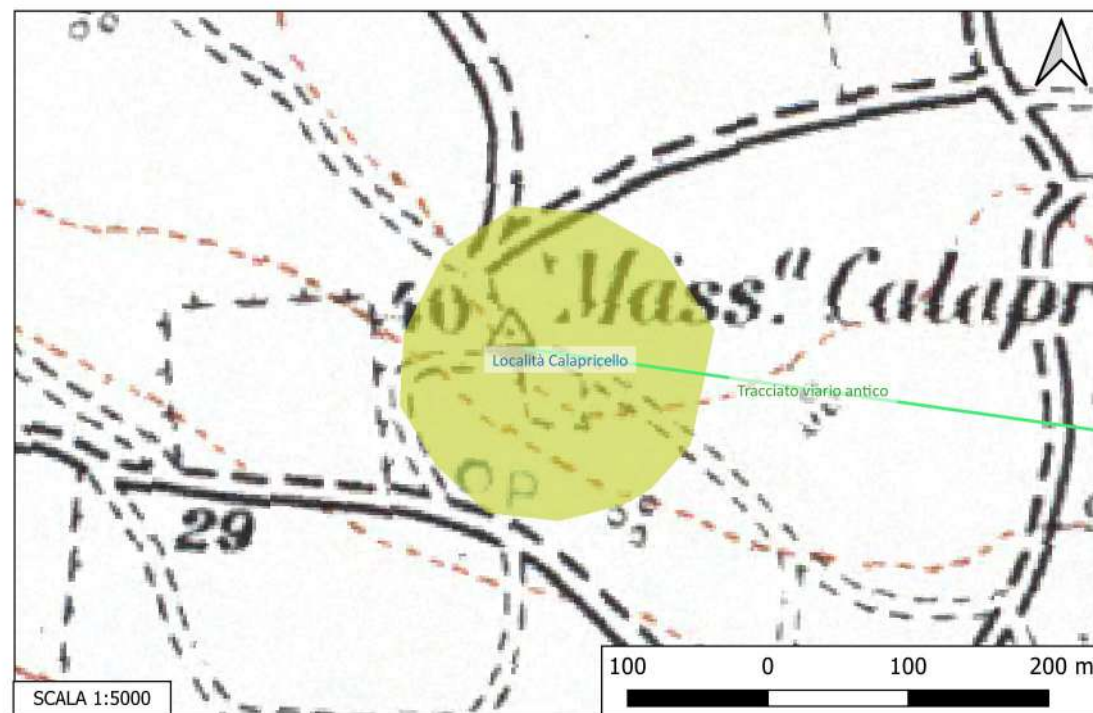
DESCRIZIONE: Area di frammenti fittili e tombe di età ellenistica

INTERPRETAZIONE : Insediamento rurale di età ellenistica, con annessa necropoli.

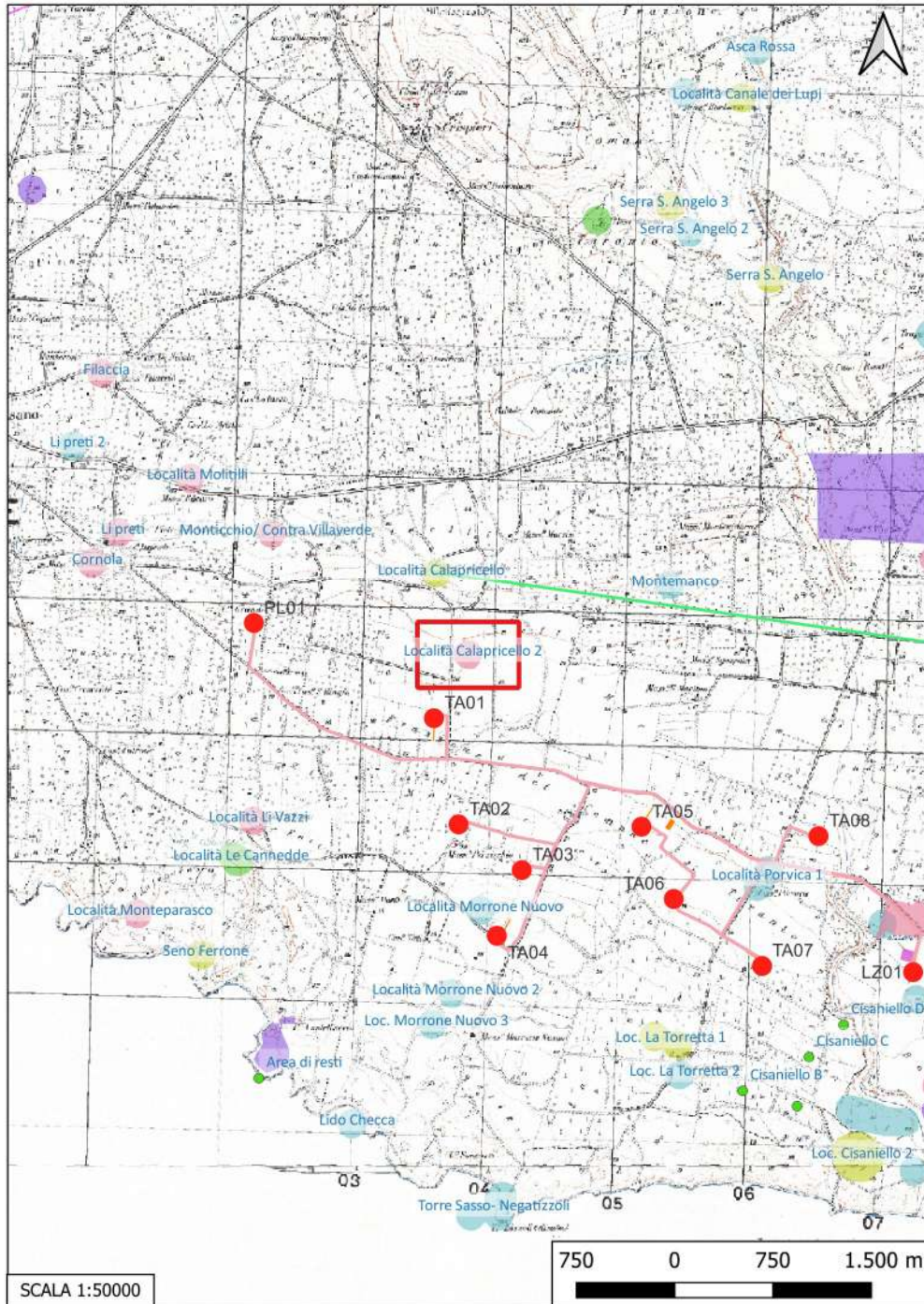
DE MARCO A., Pulsano nei tempi, Congedo Editore, 1986, p. 139.

TARENTINI P., Lizzano. Quell'antica vita lungo l'Ostone, Filo Editore, Manduria, 2003, p. 33 nota 17 .

Aree non Idonee FER (Segnalazioni Carta dei Beni con Buffer di 100 m)
Carta dei Beni Culturali della Regione Puglia (Codici TABIS001455, TABIS001457)



Sito 065 - Località Calapricello 2 (SN-SUB_2023_00024_NC_000002_065)



Localizzazione: Taranto (TA), Calapricello,

Definizione e cronologia: area a uso funerario, {necropoli}, {Età Arcaica},

Modalità di individuazione{dati bibliografici}

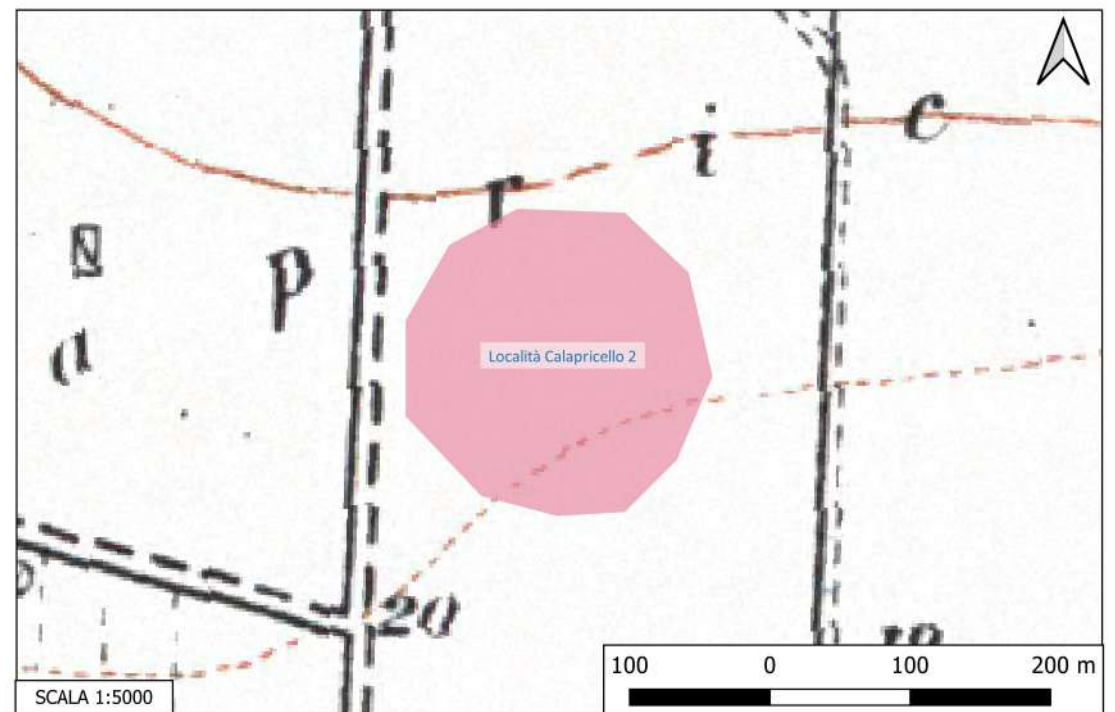
Distanza dall'opera in progetto:200-500 metri **Potenziale:** potenziale alto

Rischio relativo: rischio medio

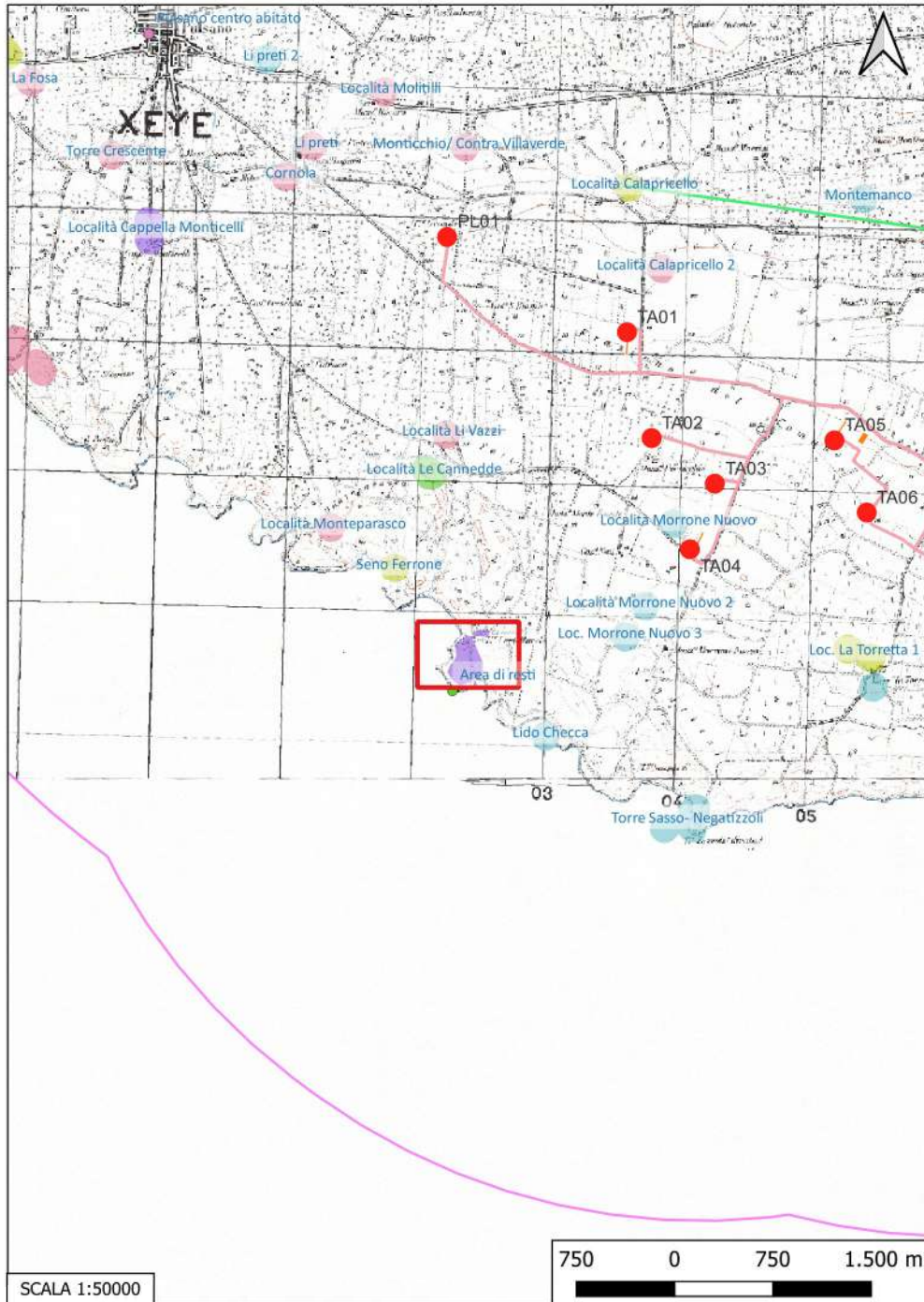
DESCRIZIONE: Necropoli di età arcaica (VII- VI sec. a. C.)

INTERPRETAZIONE : Necropoli

Aree non Idonee FER (Segnalazioni Carta dei Beni con Buffer di 100 m)



Sito 066 - Torre Castelluccia (SN-SUB_2023_00024_NC_000002_066)



Localizzazione: Pulsano (TA), Torre Castelluccia,

Definizione e cronologia: sito pluristratificato, {}, {Neolitico, Età del Bronzo, Età del Ferro},

Modalità di individuazione{dati bibliografici}

Distanza dall'opera in progetto:>1000 metri

Potenziale: potenziale alto

Rischio relativo: rischio nullo

DESCRIZIONE: Vasta area di frammenti ceramici e strutture relative ad un villaggio dell'Età del Bronzo con necropoli ad incinerazione. Preesistenze neolitiche. Il terzo livello di frequentazione è ascrivibile all'Età del Ferro. Vincolo archeologico diretto (L. 1089/1939 art. 21)

INTERPRETAZIONE: Tracce di frequentazione neolitiche, Villaggio dell'Età del Bronzo e del Ferro. Torre medievale

ORLANDO M. A., Torre Castelluccia, in BCG, XXI, 2012, pp. 1-10.

GORGOLIONE M., PULSANO (Taranto), Torre Castelluccia, in TARAS, IX, 1-2, 1989, pp. 158- 159.

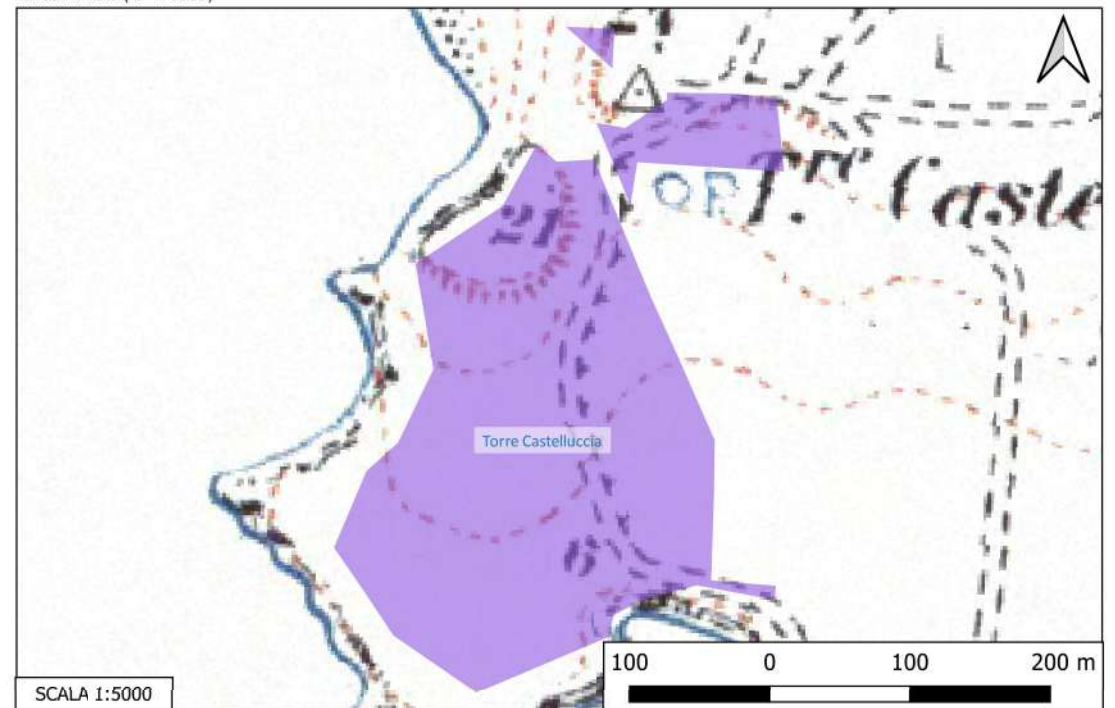
Are non idonee FER (Segnalazioni Carta dei Beni con Buffer di 100 m, Zone Archeologiche con Buffer di 100 m)

Carta dei Beni Culturali della Regione Puglia (Codici TABIS001271, TABIS001223)

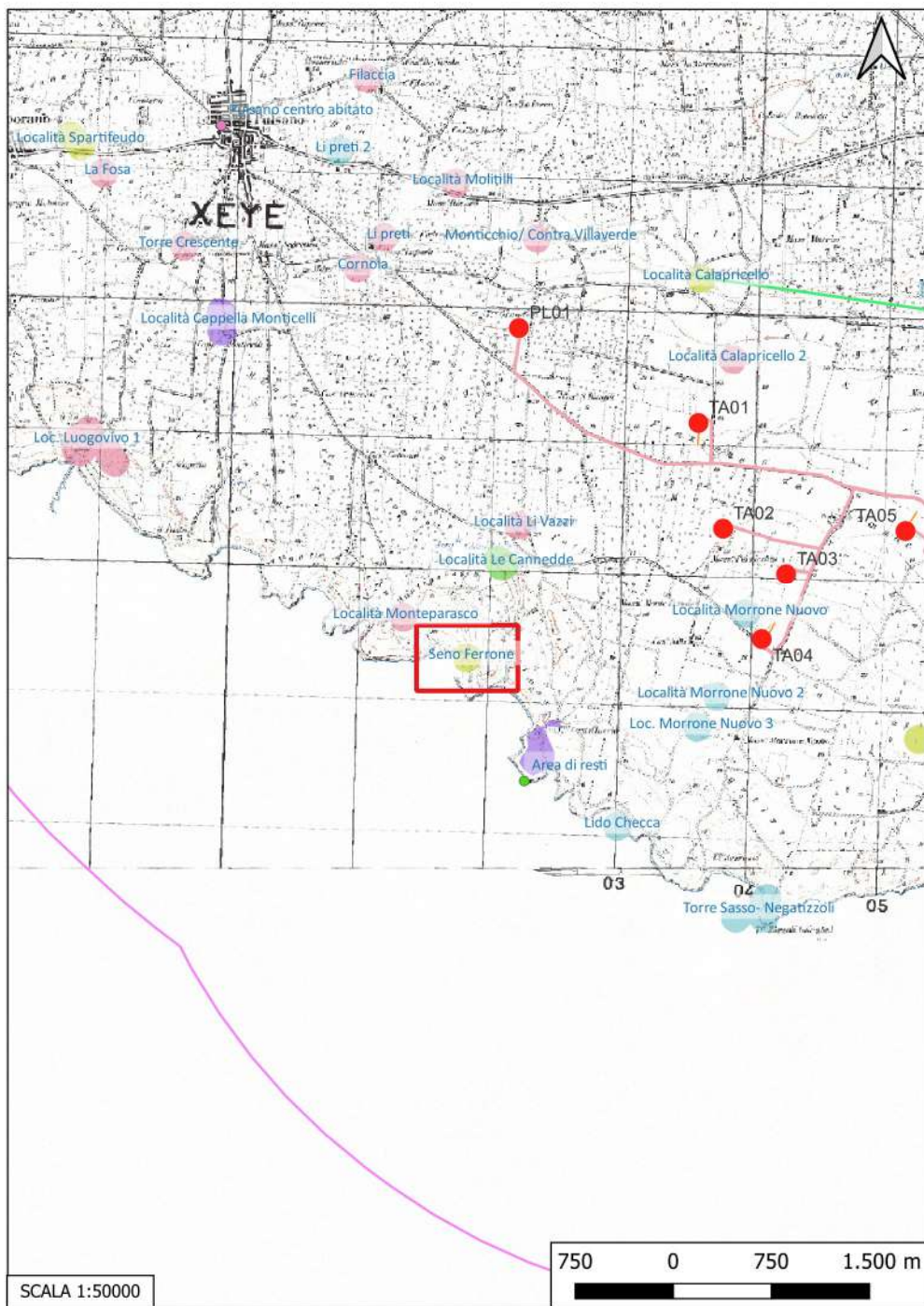
PUTT- P (Vincoli archeologici)

PPTR (Zone di interesse archeologico)

Vincoli in rete (ID 178060)



Sito 067 - Seno Ferrone (SN-SUB_2023_00024_NC_000002_067)



Localizzazione: Pulsano (TA), ,

Definizione e cronologia: insediamento, {}, {Età Romano repubblicana, Età Romano imperiale},

Modalità di individuazione{dati bibliografici}

Distanza dall'opera in progetto:>1000 metri

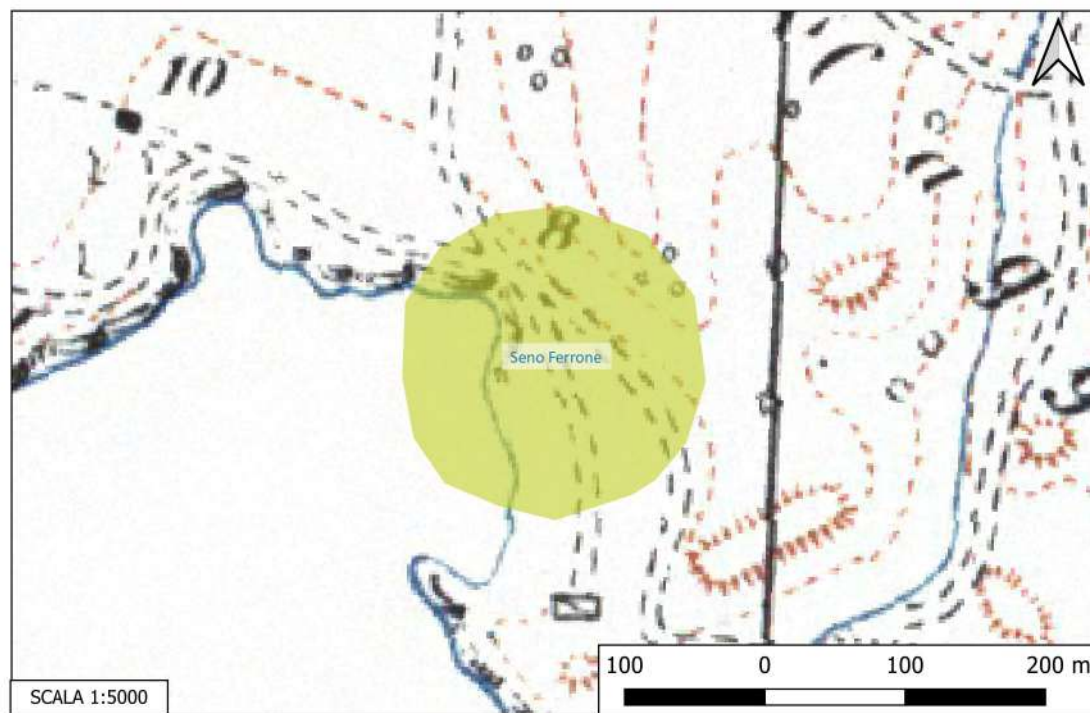
Potenziale: potenziale alto

Rischio relativo: rischio nullo

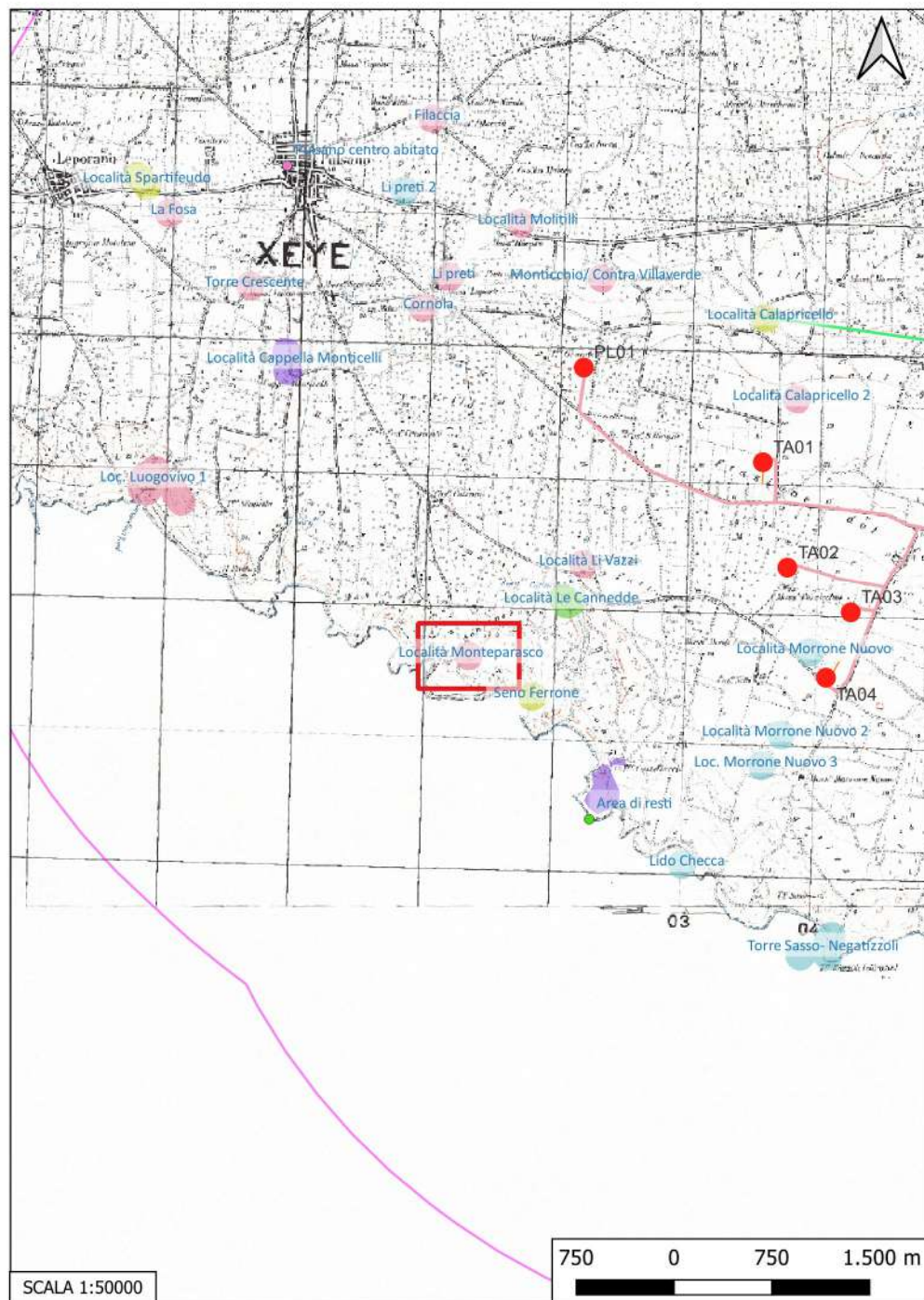
DESCRIZIONE: Evidenze archeologiche di Età romano imperiale (I-III sec.d.C.) e Tarda età repubblicana (I sec.a.C.)

INTERPRETAZIONE : Insediamento di età romana (repubblicana e imperiale)

Aree non Idonee FER (Segnalazioni Carta dei Beni con Buffer di 100 m)



Sito 068 - Località Monteparasco (SN-SUB_2023_00024_NC_000002_068)



Localizzazione: Pulsano (TA), Località Monteparasco ,

Definizione e cronologia: area a uso funerario, {necropoli}, {Età Romana},

Modalità di individuazione{dati bibliografici}

Distanza dall'opera in progetto:>1000 metri

Potenziale: potenziale alto

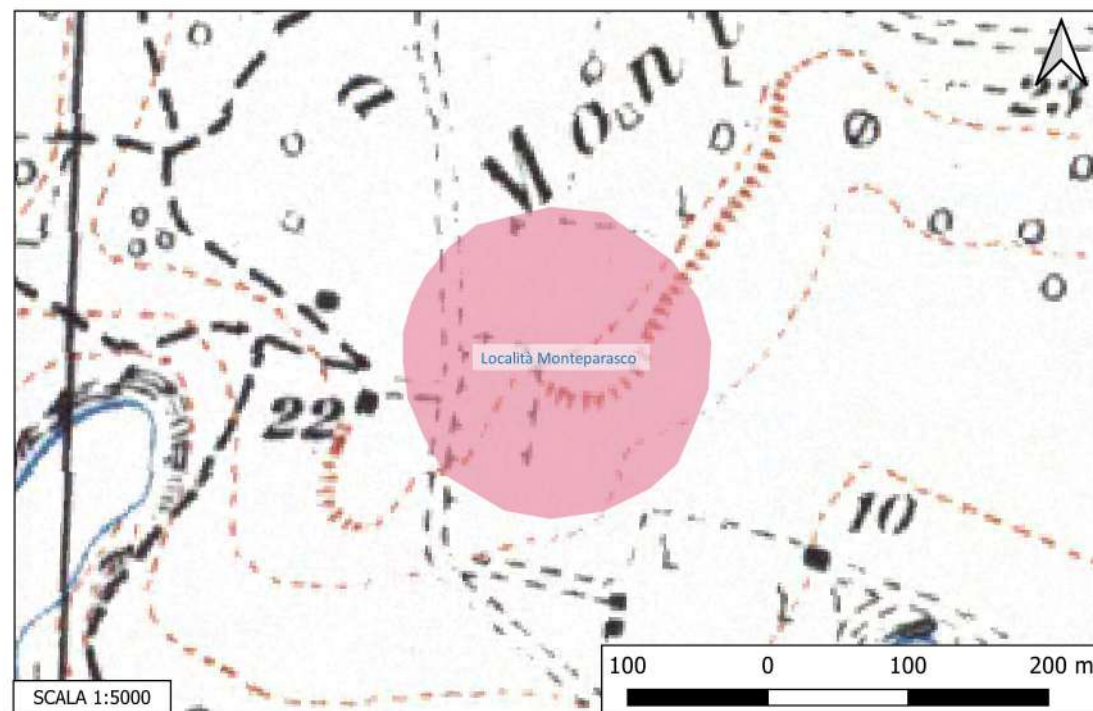
Rischio relativo: rischio nullo

DESCRIZIONE: Tombe di età classica

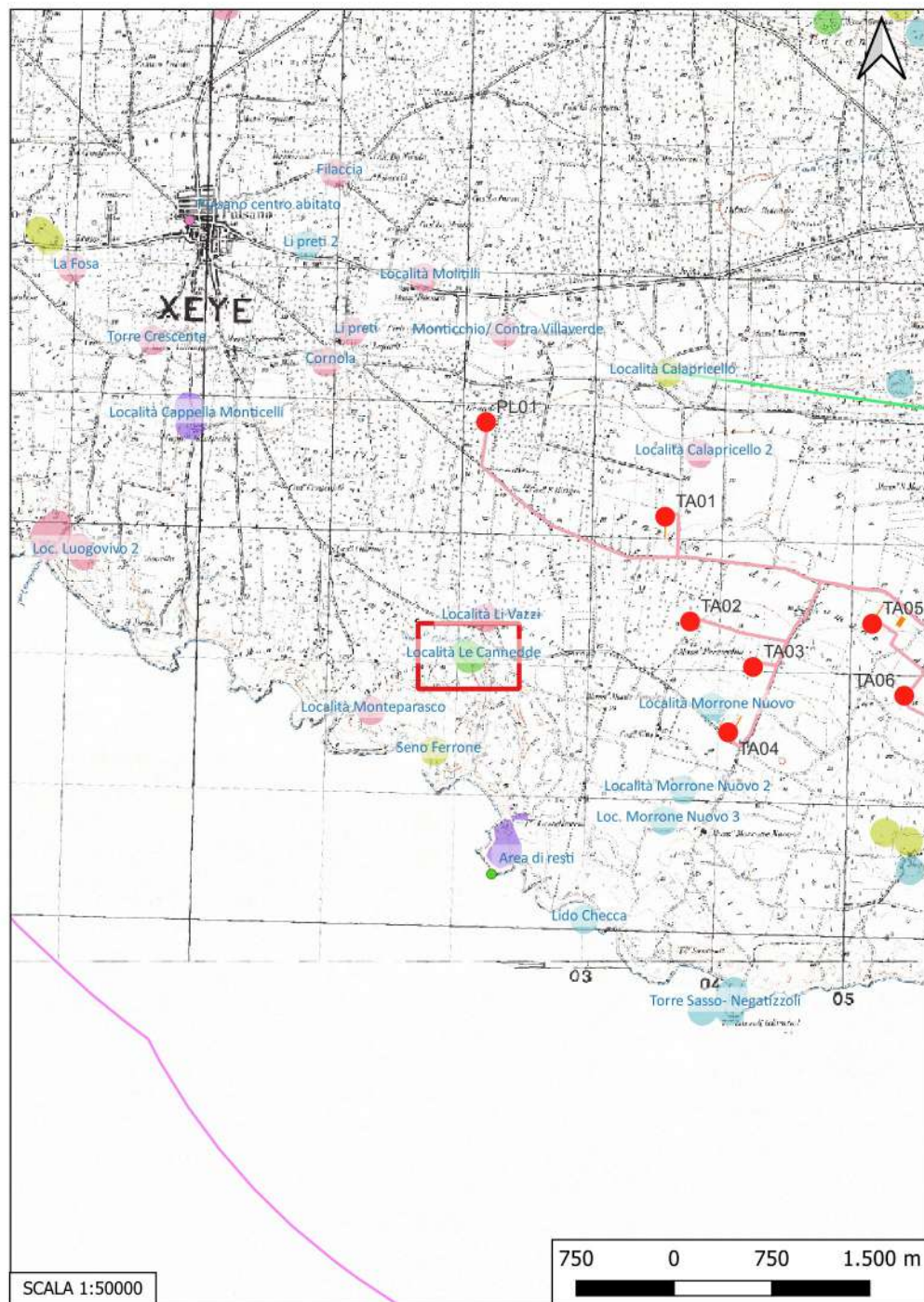
INTERPRETAZIONE : Necropoli e abitato romano

ALESSIO A., GUZZO P. G., Santuari e fattorie ad est di Taranto. Elementi archeologici per un modello di interpretazione, in SciAnt, III- IV, 1989-1990, pp. 363- 396.

Aree non Idonee FER (Segnalazioni Carta dei Beni con Buffer di 100 m)
Carta dei Beni Culturali della Regione Puglia (Codice TABIS001295)



Sito 069 - Località Le Cannedde (SN-SUB_2023_00024_NC_000002_069)



Localizzazione: Pulsano (TA), Località Le Cannedde,

Definizione e cronologia: strutture per il culto, {luogo di culto}. {Età Romano repubblicana},

Modalità di individuazione{dati bibliografici}

Distanza dall'opera in progetto:>1000 metri

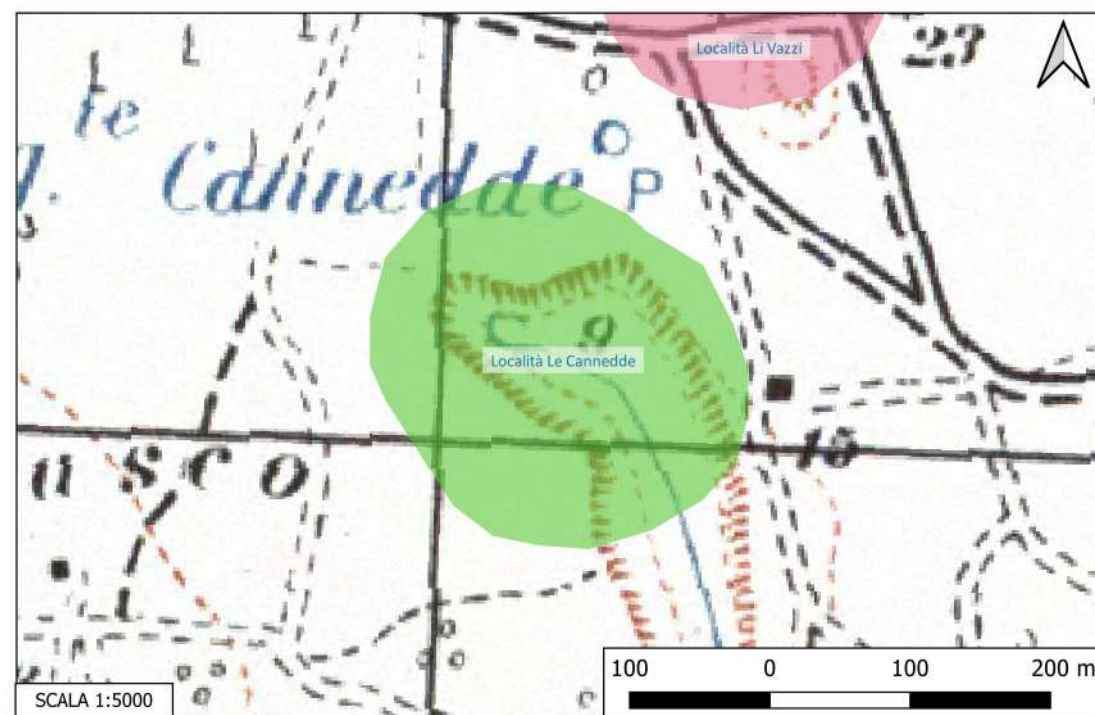
Potenziale: potenziale medio

Rischio relativo: rischio nullo

DESCRIZIONE: Vasetti votivi relativi ad un luogo di culto databile all'età ellenistica

INTERPRETAZIONE : Luogo di culto di età ellenistica

Aree non Idonee FER (Segnalazioni Carta dei Beni con Buffer di 100 m)
Carta dei Beni Culturali della Regione Puglia (Codice TABIS001279)



Sito 071 - Loc. Luogovivo 1 (SN-SUB_2023_00024_NC_000002_071)



Localizzazione: Pulsano (TA), Luogovivo,

Definizione e cronologia: area a uso funerario, {necropoli}, {Età Romano repubblicana},

Modalità di individuazione{dati bibliografici}

Distanza dall'opera in progetto:>1000 metri

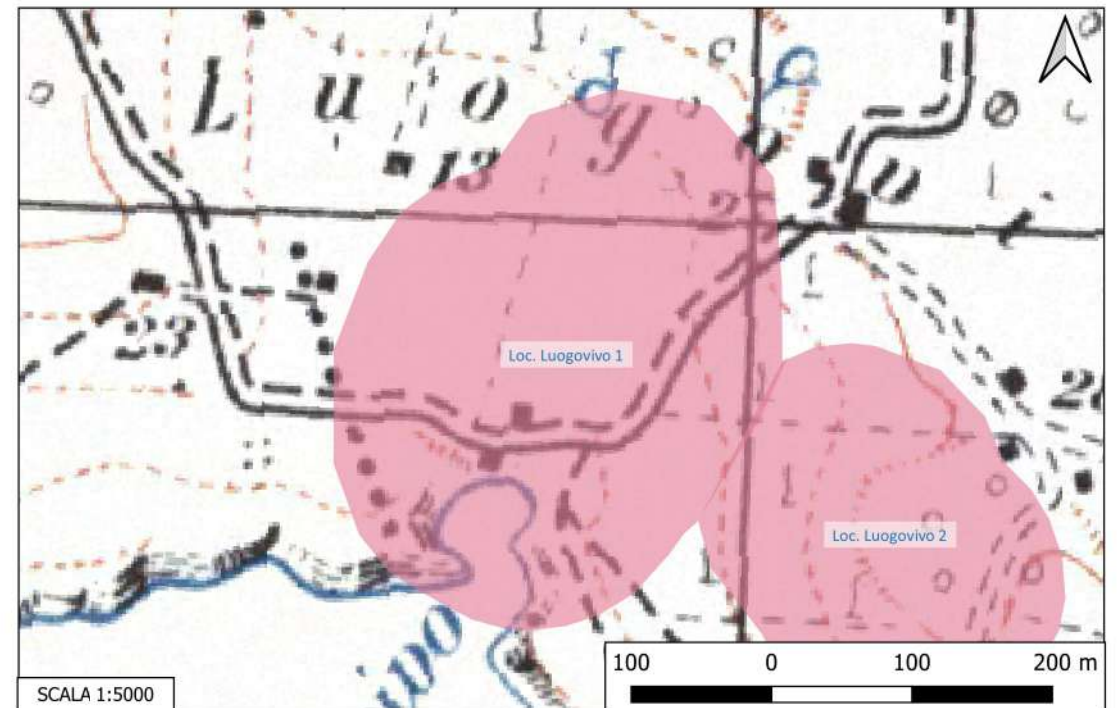
Potenziale: potenziale alto

Rischio relativo: rischio nullo

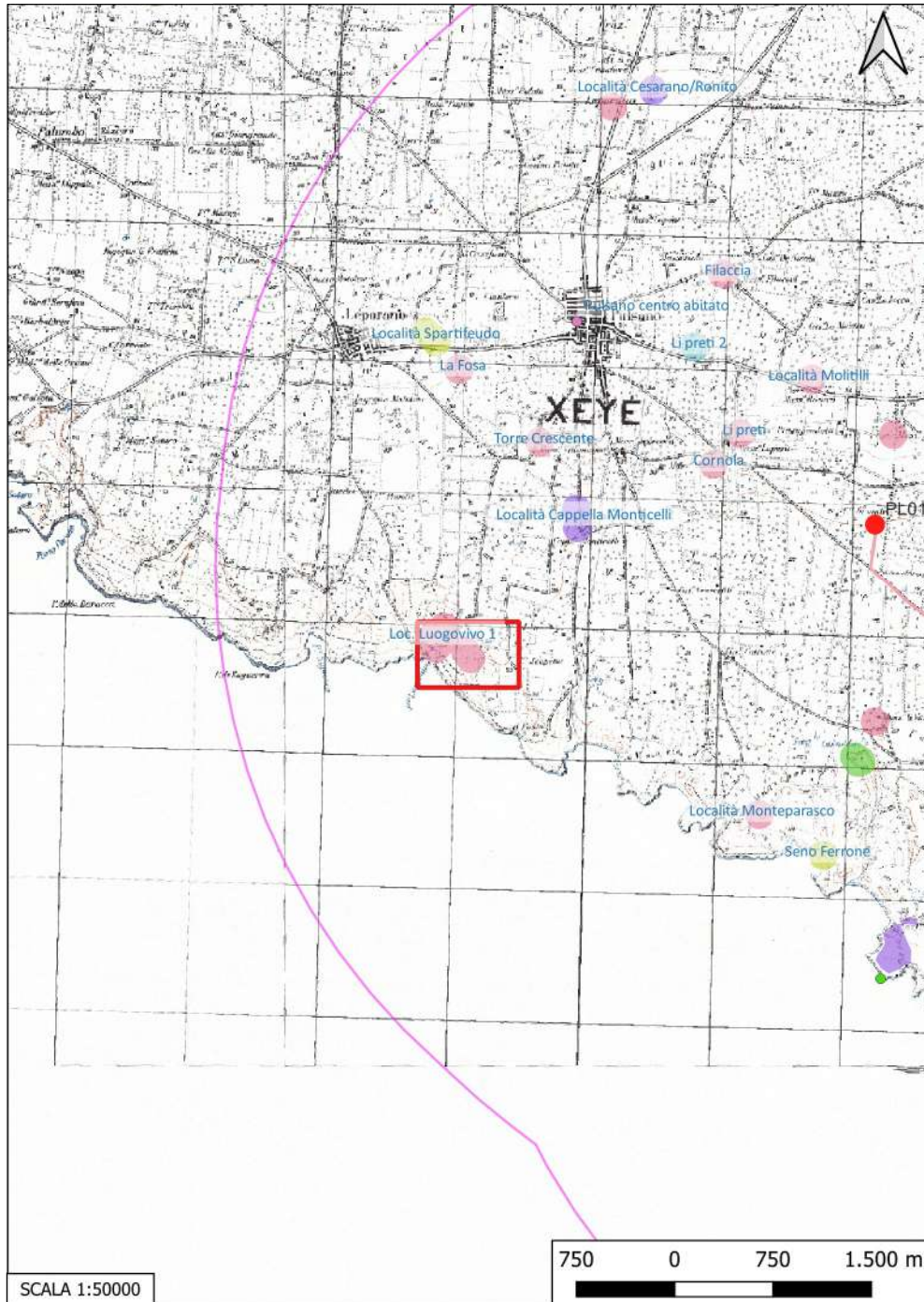
DESCRIZIONE: Necropoli di età ellenistica; area di frammenti con strutture relative ad una villa di tarda età repubblicana

INTERPRETAZIONE : Necropoli e villa di epoca romana- ellenistica

Aree non Idonee FER (Segnalazioni Carta dei Beni con Buffer di 100 m)
PUTT- P (Segnalazioni archeologiche)



Sito 072 - Loc. Luogovivo 2 (SN-SUB_2023_00024_NC_000002_072)



Localizzazione: Pulsano (TA), Luogovivo,

Definizione e cronologia: area a uso funerario, {necropoli}. {Età del Bronzo, Età Romano repubblicana},

Modalità di individuazione{dati bibliografici}

Distanza dall'opera in progetto:>1000 metri

Potenziale: potenziale alto

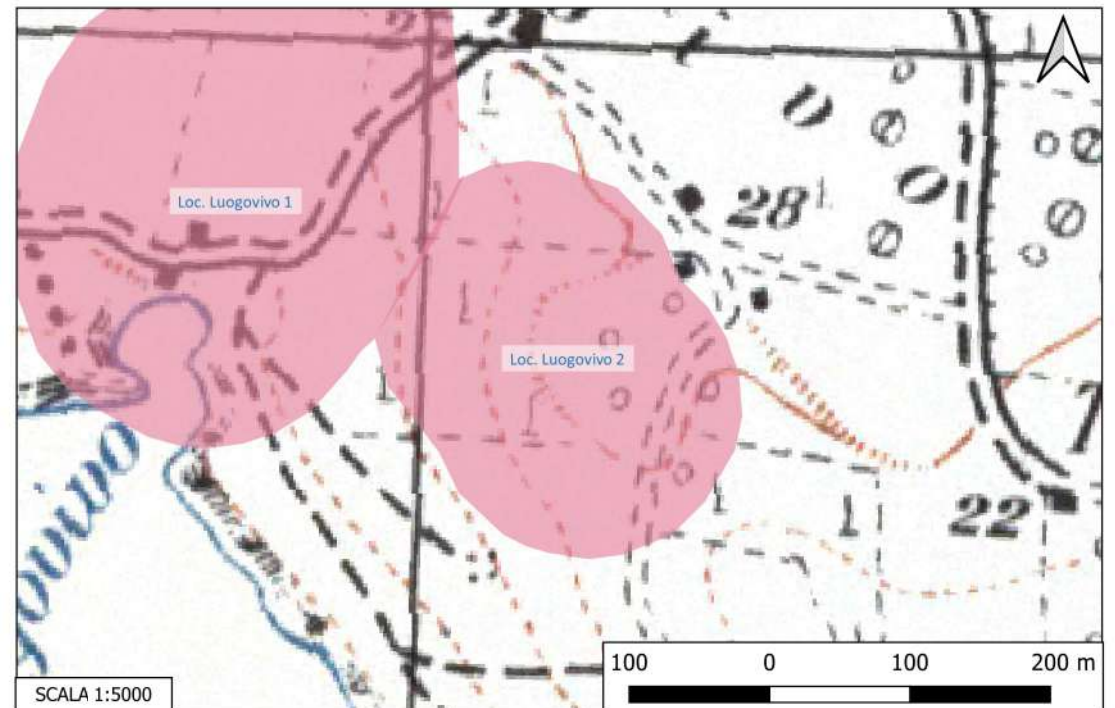
Rischio relativo: rischio nullo

DESCRIZIONE: Rinvenimento di a sepoltura ipogeica ascrivibile all'età del bronzo caratterizzata da una camera di forma subrettangolare e da un dromos di accesso della lunghezza di circa 3 m. Sono stati rinvenuti resti relativi probabilmente a più di dieci individui non in connessione anatomica; il campione ceramico presente permette di inquadrare l'evidenza nell'ambito delle fasi iniziale e media dell'età del bronzo. Nell'area è attestata anche la presenza di una necropoli di età ellenistica.

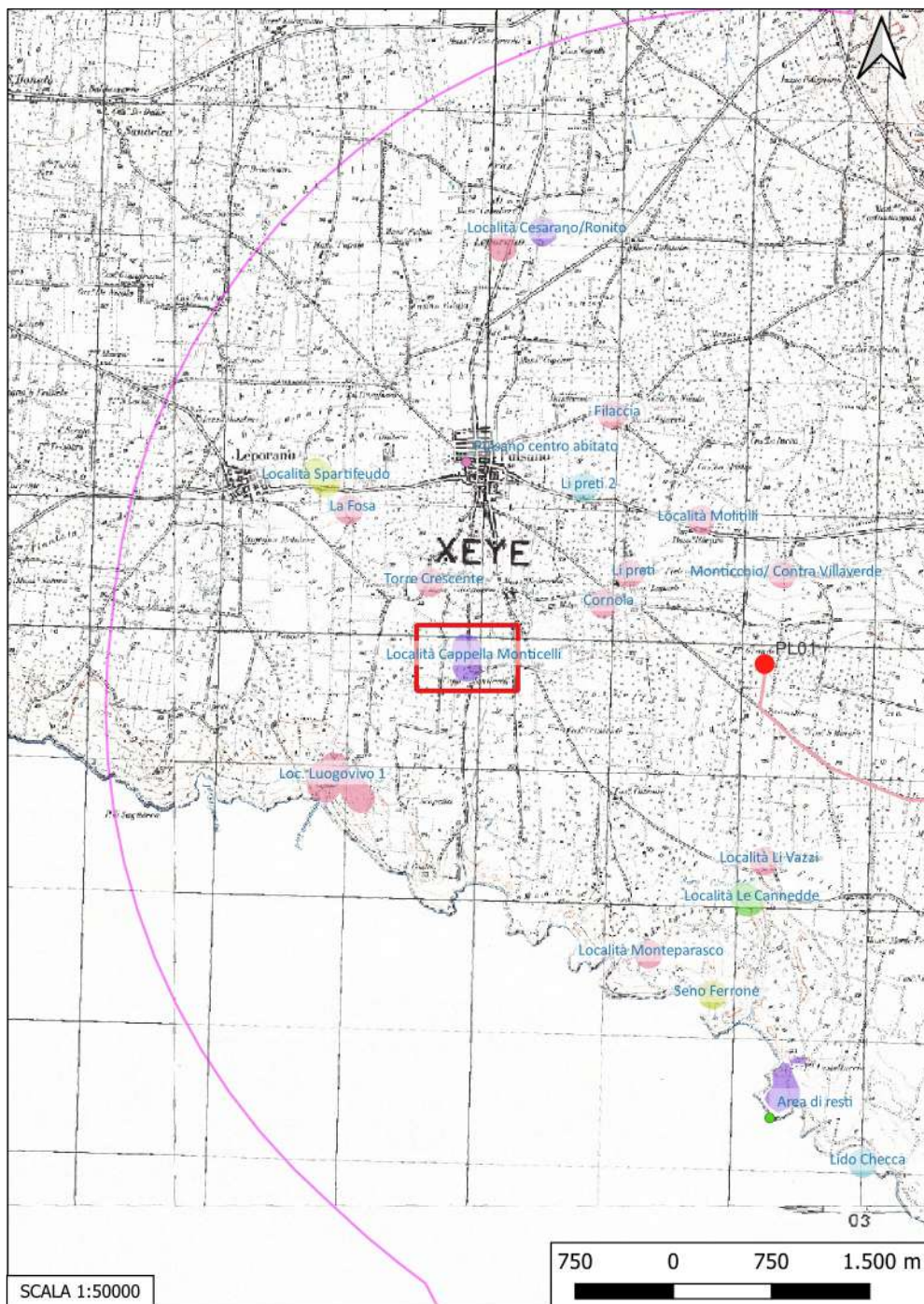
INTERPRETAZIONE : Necropoli dell'Età del Bronzo, Necropoli Ellenistica

GORGOLIONE M., PULSANO (Taranto), Luogovivo, in TARAS, X, 1, pp. 297-298

Aree non Idonee FER (Segnalazioni Carta dei Beni con Buffer di 100 m)
Carta dei Beni Culturali della Regione Puglia (CodiceTABIU000124)



Sito 073 - Località Cappella Monticelli (SN-SUB_2023_00024_NC_000002_073)



Localizzazione: Pulsano (TA), Località Cappella Monticelli,

Definizione e cronologia: sito pluristratificato, {}, {Età Romano repubblicana, Età Romano imperiale},

Modalità di individuazione{dati bibliografici}

Distanza dall'opera in progetto:>1000 metri

Potenziale: potenziale alto

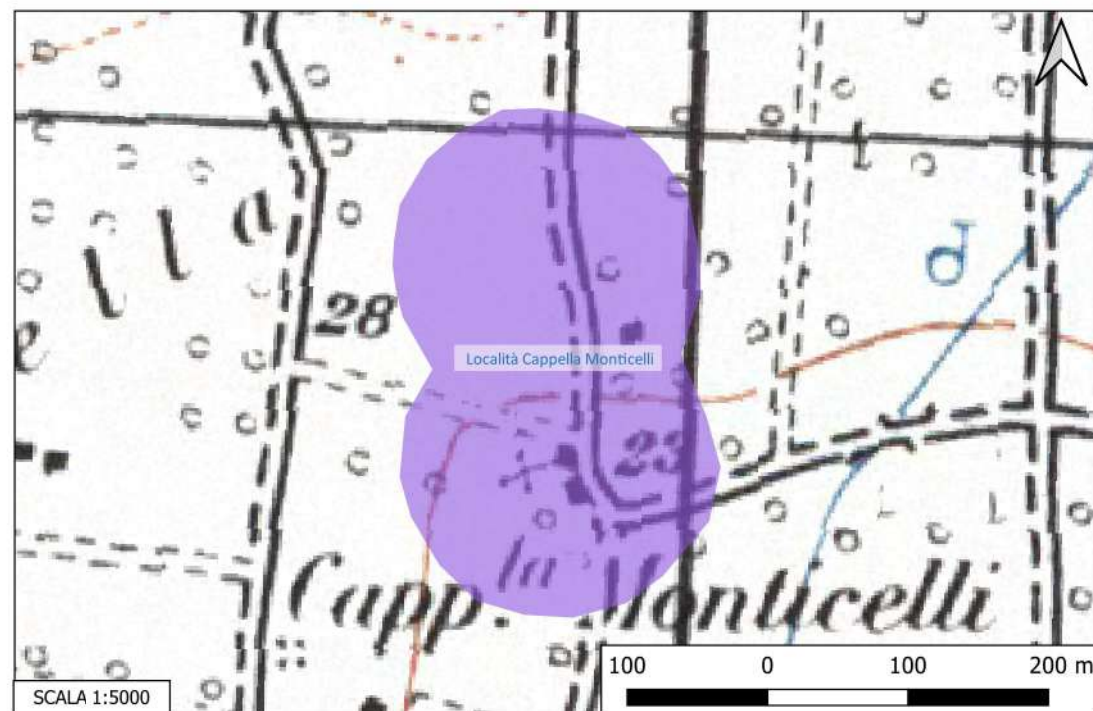
Rischio relativo: rischio nullo

DESCRIZIONE: Tombe a fossa relative ad una necropoli ellenistica. Area di frammenti fittili con ceramica d'uso comune, sigillata africana e resti di blocchi che attestano frequentazione di età romano imperiale

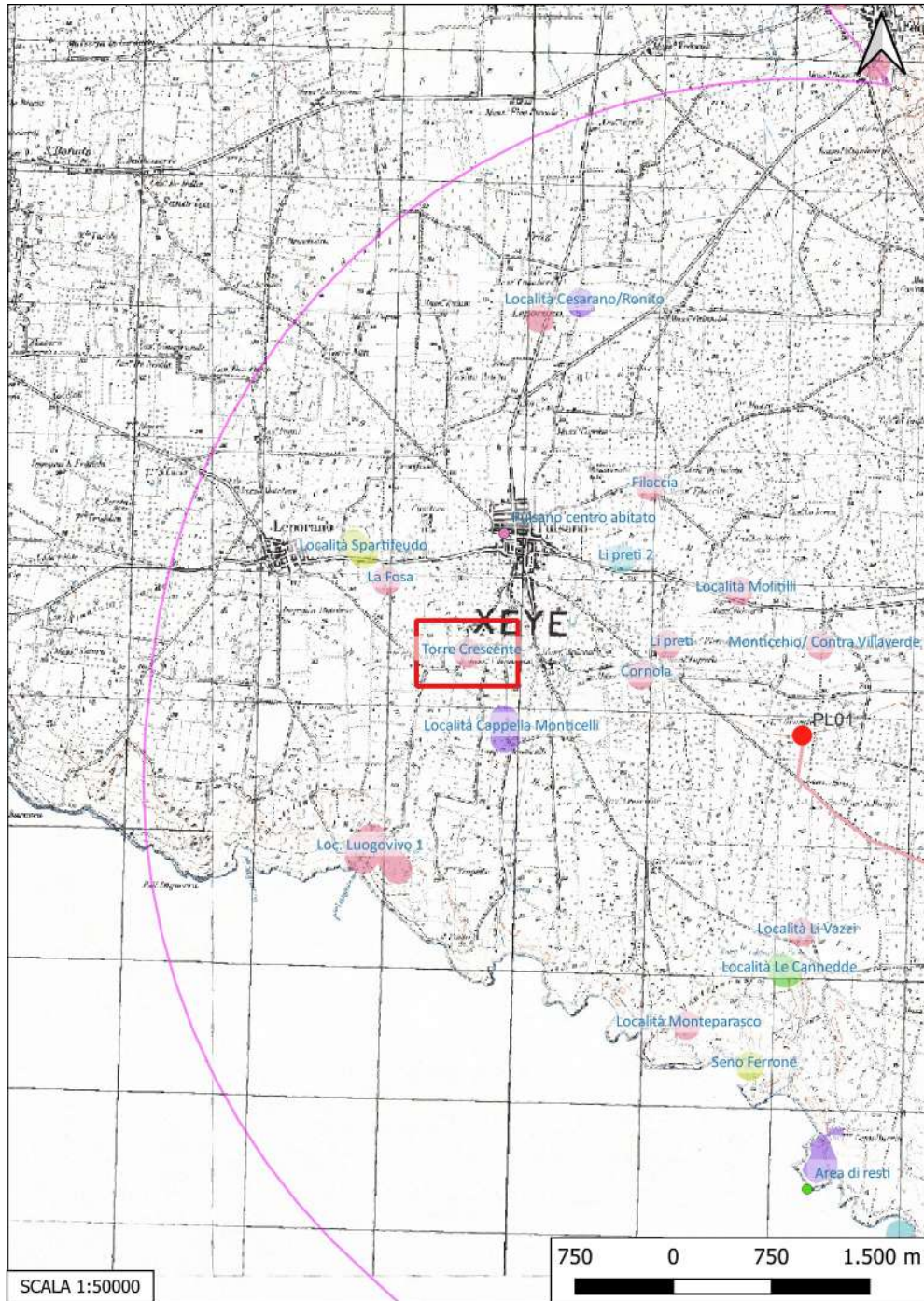
INTERPRETAZIONE : Necropoli ellenistica; area di frequentazione di età romano- imperiale

DE MITRI C., Inanissima pars Italiae. Dinamiche insediative nella penisola salentina in età romana, BAR International Series 2161, 2010.

Aree non Idonee FER (Segnalazioni Carta dei Beni con Buffer di 100 m)
Carta dei Beni Culturali della Regione Puglia (Codice TABIS001604, TABIU000148)



Sito 074 - Torre Crescente (SN-SUB_2023_00024_NC_000002_074)



Localizzazione: Pulsano (TA), ,

Definizione e cronologia: area a uso funerario, {necropoli}, {Età Romano repubblicana},

Modalità di individuazione{dati bibliografici}

Distanza dall'opera in progetto:>1000 metri

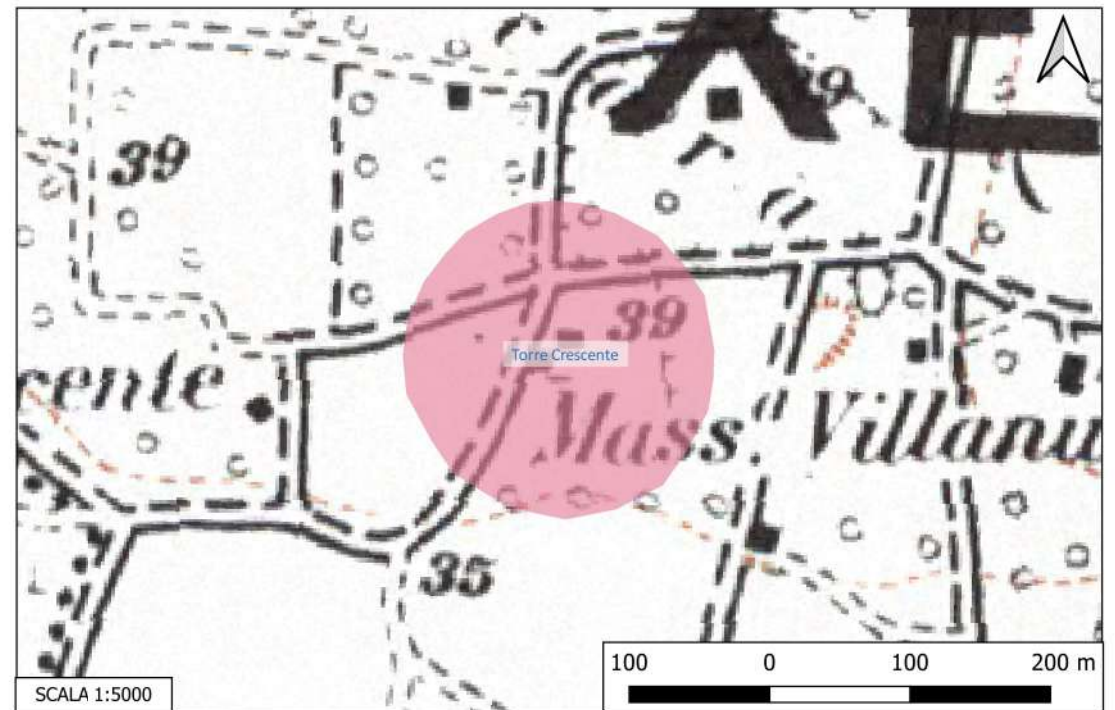
Potenziale: potenziale alto

Rischio relativo: rischio nullo

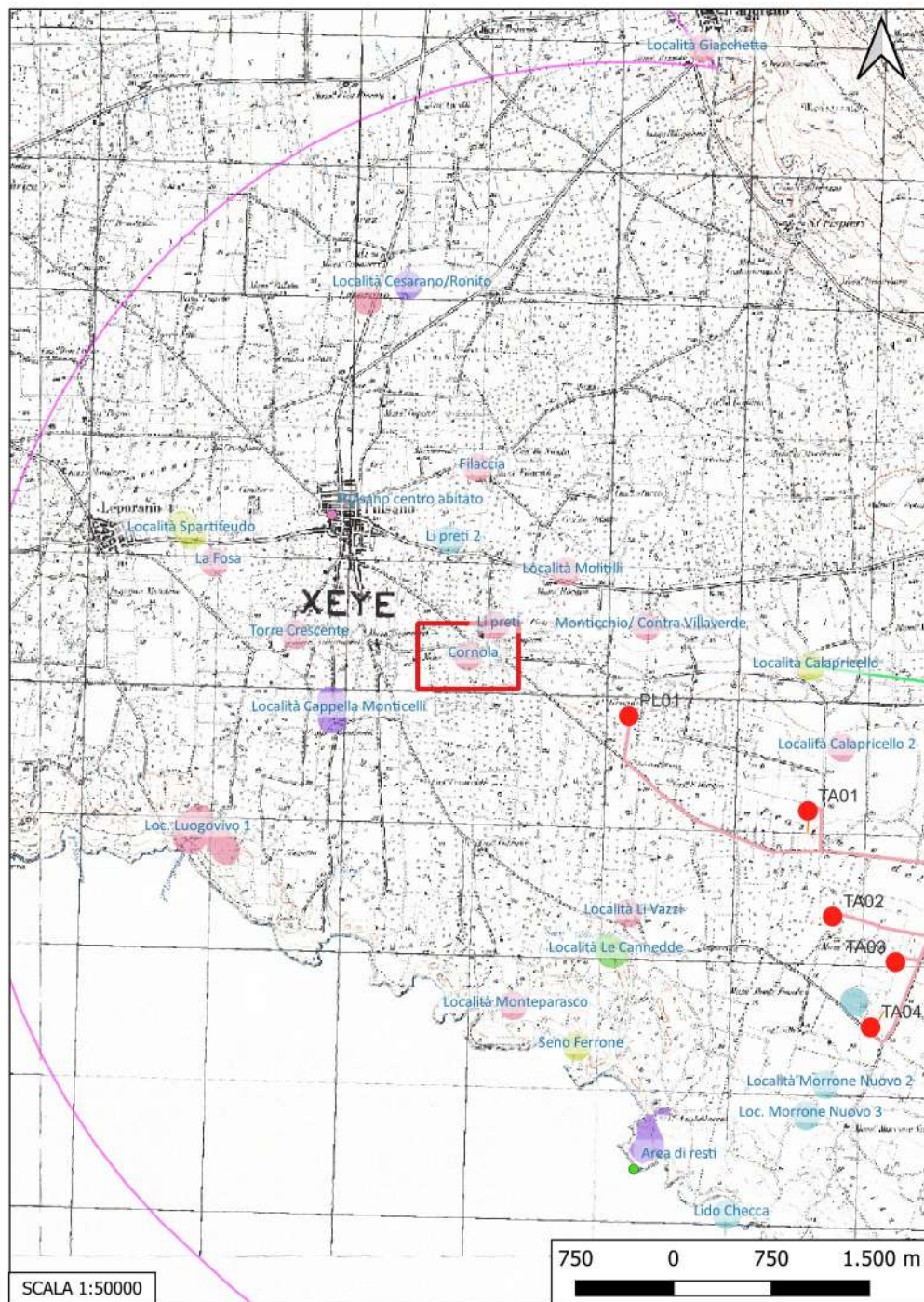
DESCRIZIONE: Necropoli con tombe a fossa di età ellenistica

INTERPRETAZIONE : Necropoli

Aree non Idonee FER (Segnalazioni Carta dei Beni con Buffer di 100 m)



Sito 075 - Cornola (SN-SUB_2023_00024_NC_000002_075)



Localizzazione: Pulsano (TA), ,

Definizione e cronologia: area a uso funerario, {necropoli}, {Età Romano repubblicana},

Modalità di individuazione{dati bibliografici}

Distanza dall'opera in progetto:>1000 metri

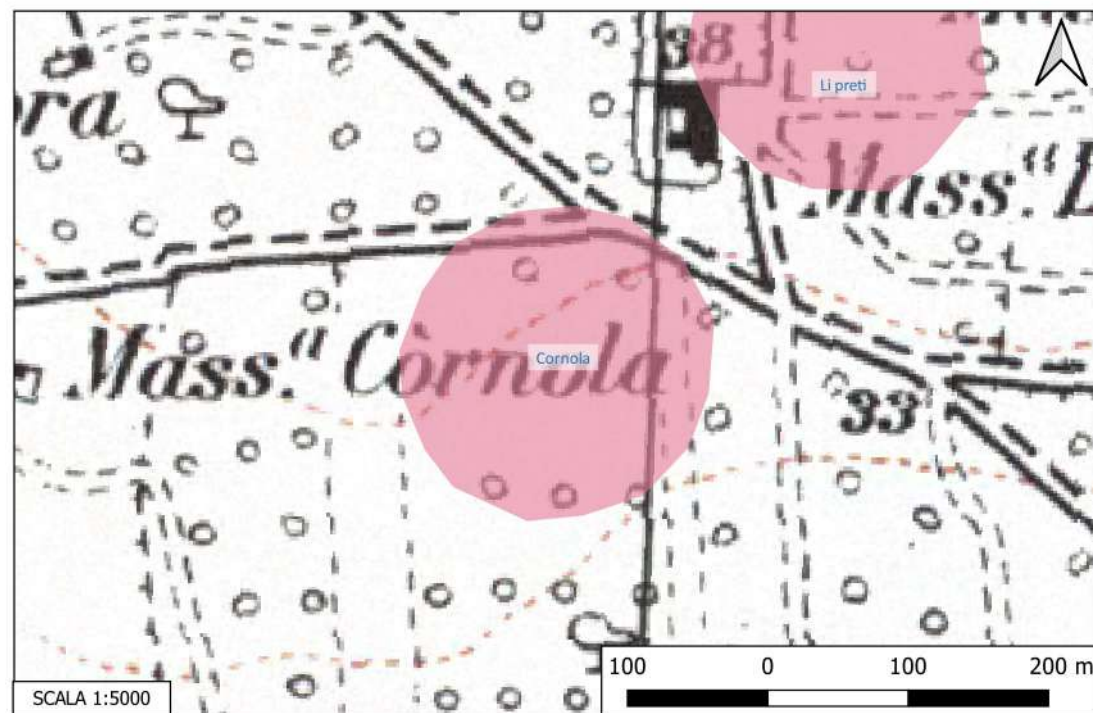
Potenziale: potenziale alto

Rischio relativo: rischio nullo

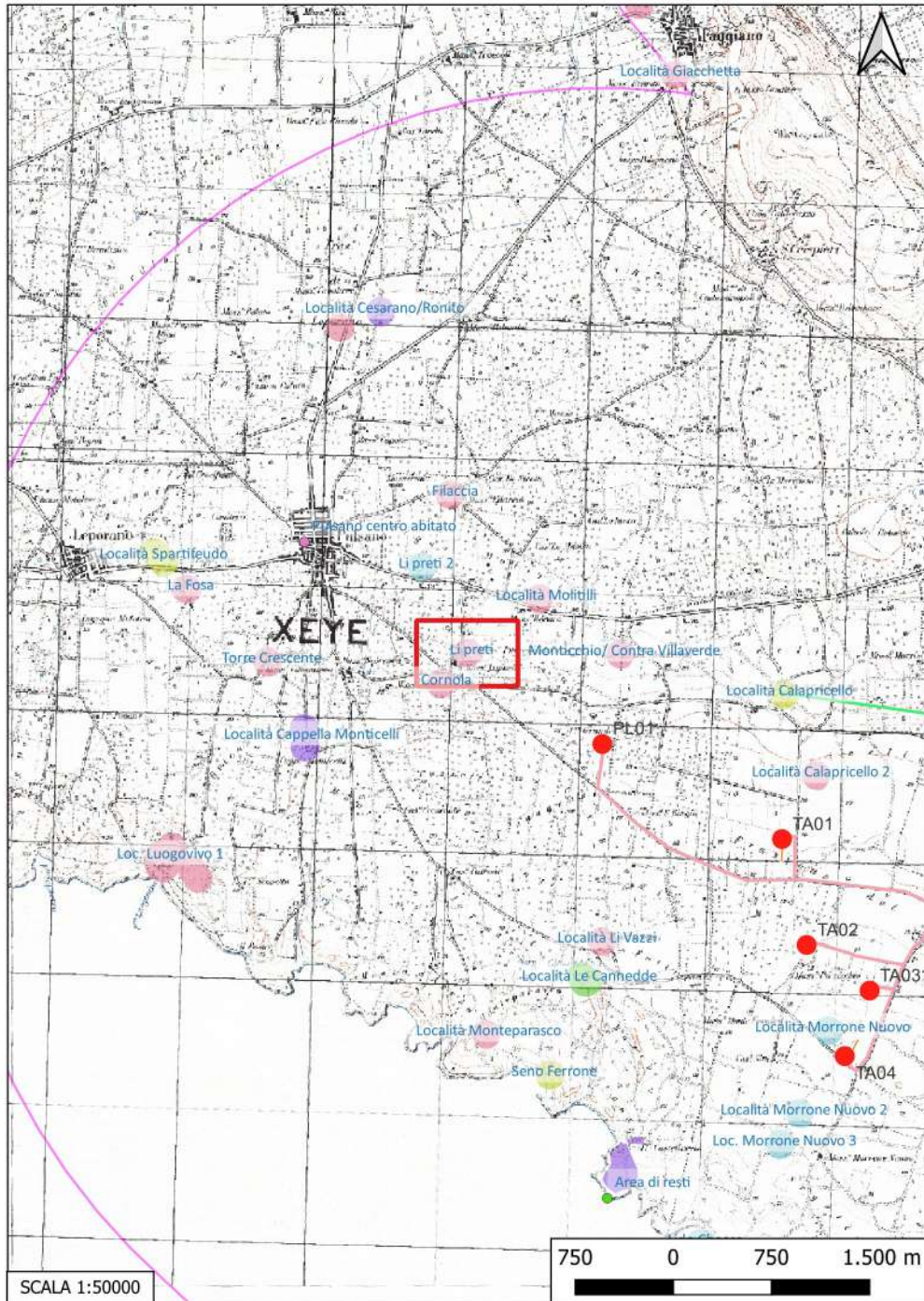
DESCRIZIONE: Area di frammenti con strutture relativi ad una necropoli di età ellenistica

INTERPRETAZIONE : Necropoli

Aree non Idonee FER (Segnalazioni Carta dei Beni con Buffer di 100 m)



Sito 076 - Li preti (SN-SUB_2023_00024_NC_000002_076)



Localizzazione: Pulsano (TA), ,

Definizione e cronologia: area a uso funerario, {necropoli}, {Età Arcaica},

Modalità di individuazione{dati bibliografici}

Distanza dall'opera in progetto:>1000 metri

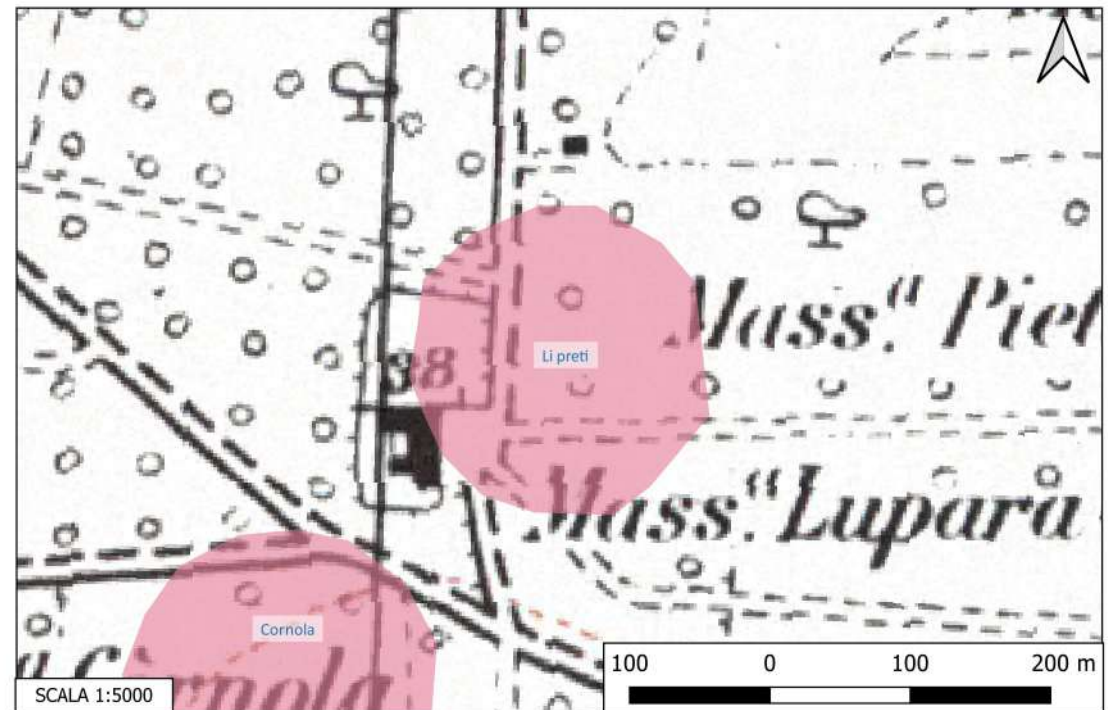
Potenziale: potenziale alto

Rischio relativo: rischio nullo

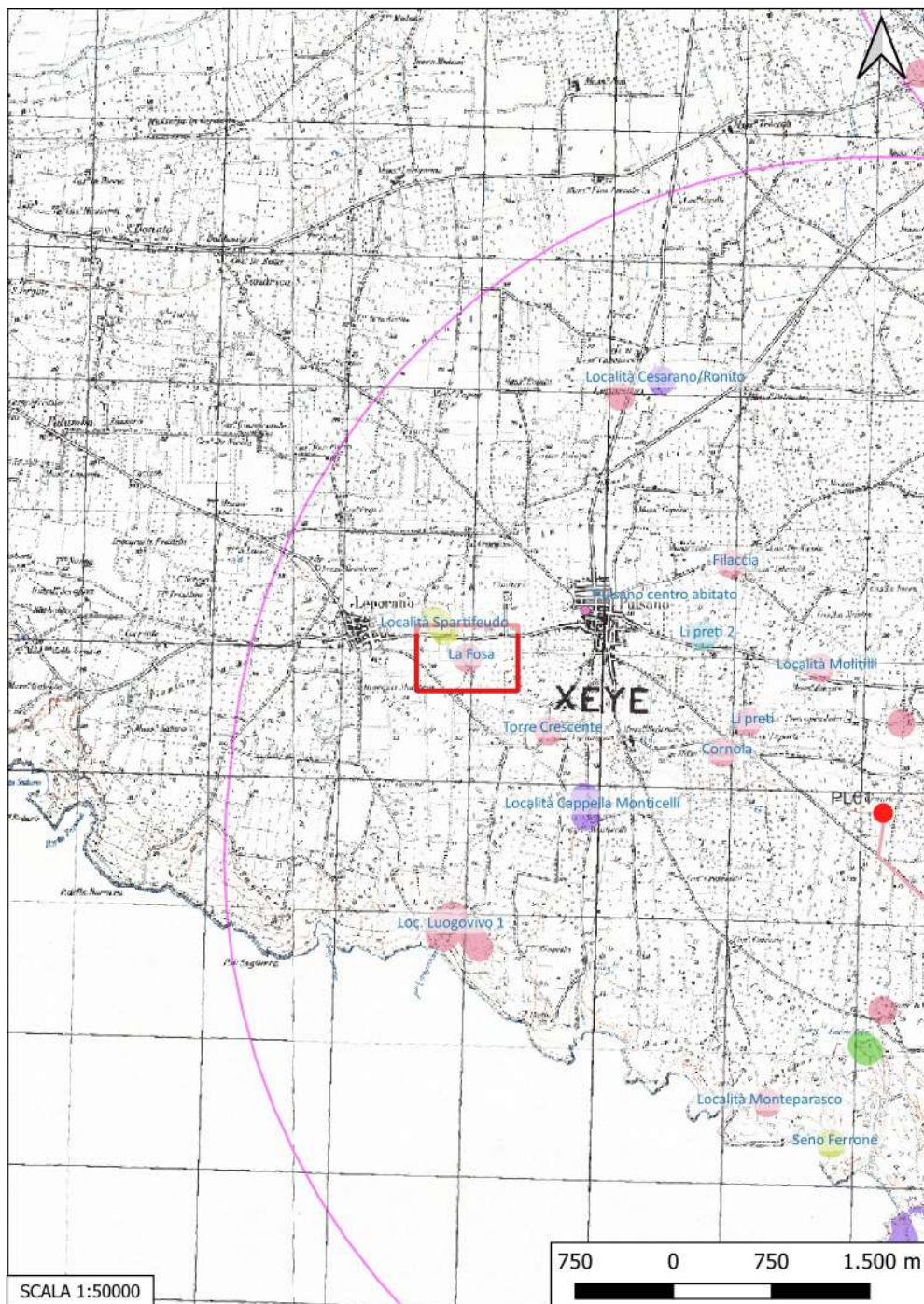
DESCRIZIONE: Necropoli con tombe a fossa di età arcaica (VII- VI sec. a.C)

INTERPRETAZIONE : Necropoli

Aree non Idonee FER (Segnalazioni Carta dei Beni con Buffer di 100 m)



Sito 077 - La Fosa (SN-SUB_2023_00024_NC_000002_077)



Localizzazione: Pulsano (TA), ,

Definizione e cronologia: area a uso funerario, {necropoli}, {Età Romano repubblicana},

Modalità di individuazione{dati bibliografici}

Distanza dall'opera in progetto:>1000 metri

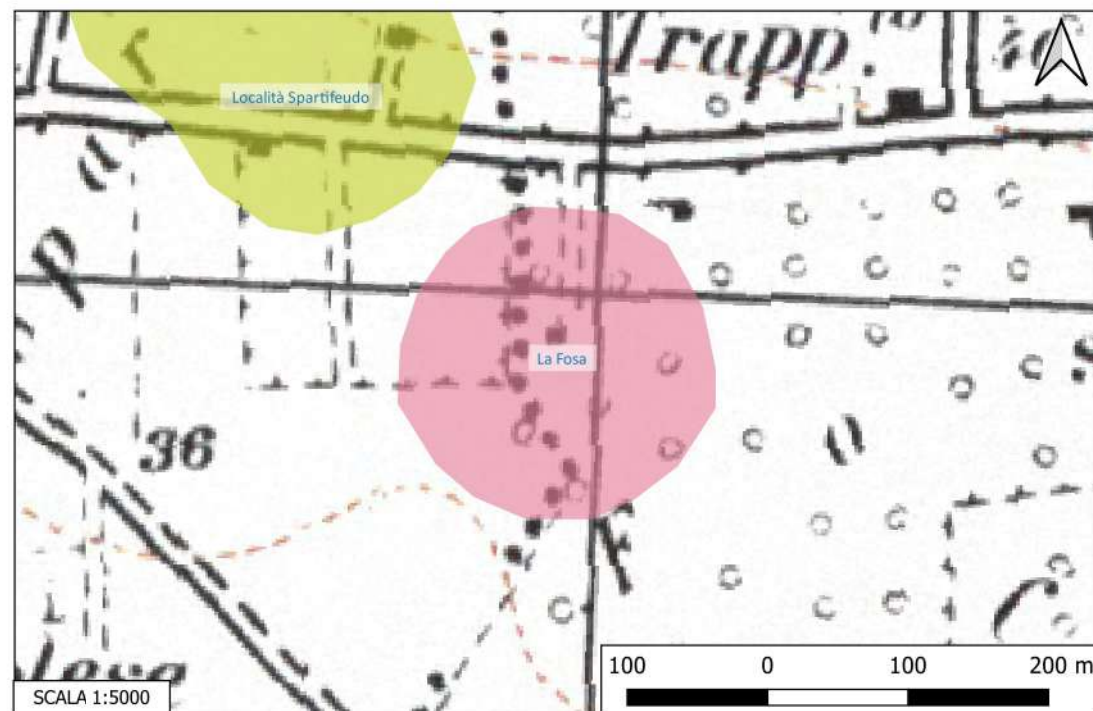
Potenziale: potenziale alto

Rischio relativo: rischio nullo

DESCRIZIONE: Necropoli ellenistica

INTERPRETAZIONE : Necropoli

Aree non Idonee FER (Segnalazioni Carta dei Beni con Buffer di 100 m)



Sito 078 - Località Spartifeudo (SN-SUB_2023_00024_NC_000002_078)



Localizzazione: Pulsano (TA), Località Spartifeudo ,

Definizione e cronologia: insediamento, {}, {Età Romano repubblicana},

Modalità di individuazione{dati bibliografici}

Distanza dall'opera in progetto:>1000 metri

Potenziale: potenziale alto

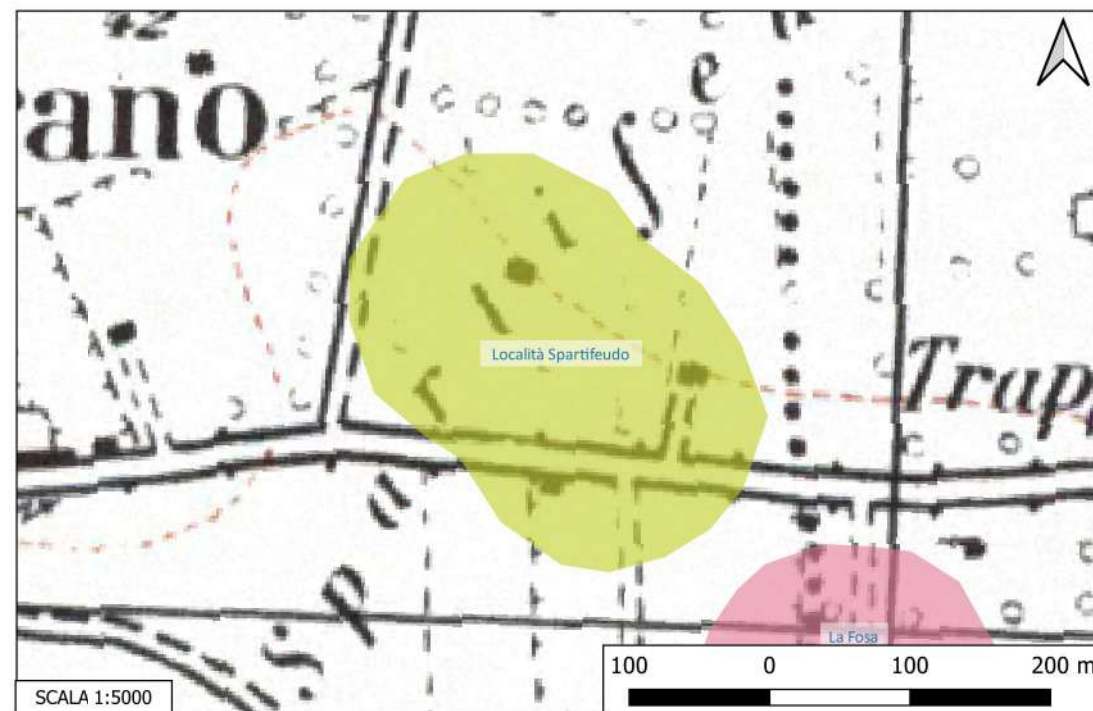
Rischio relativo: rischio nullo

DESCRIZIONE: Ampia area di frammenti fittili e necropoli con tombe a fossa con corredi di IV- III sec. a. C.

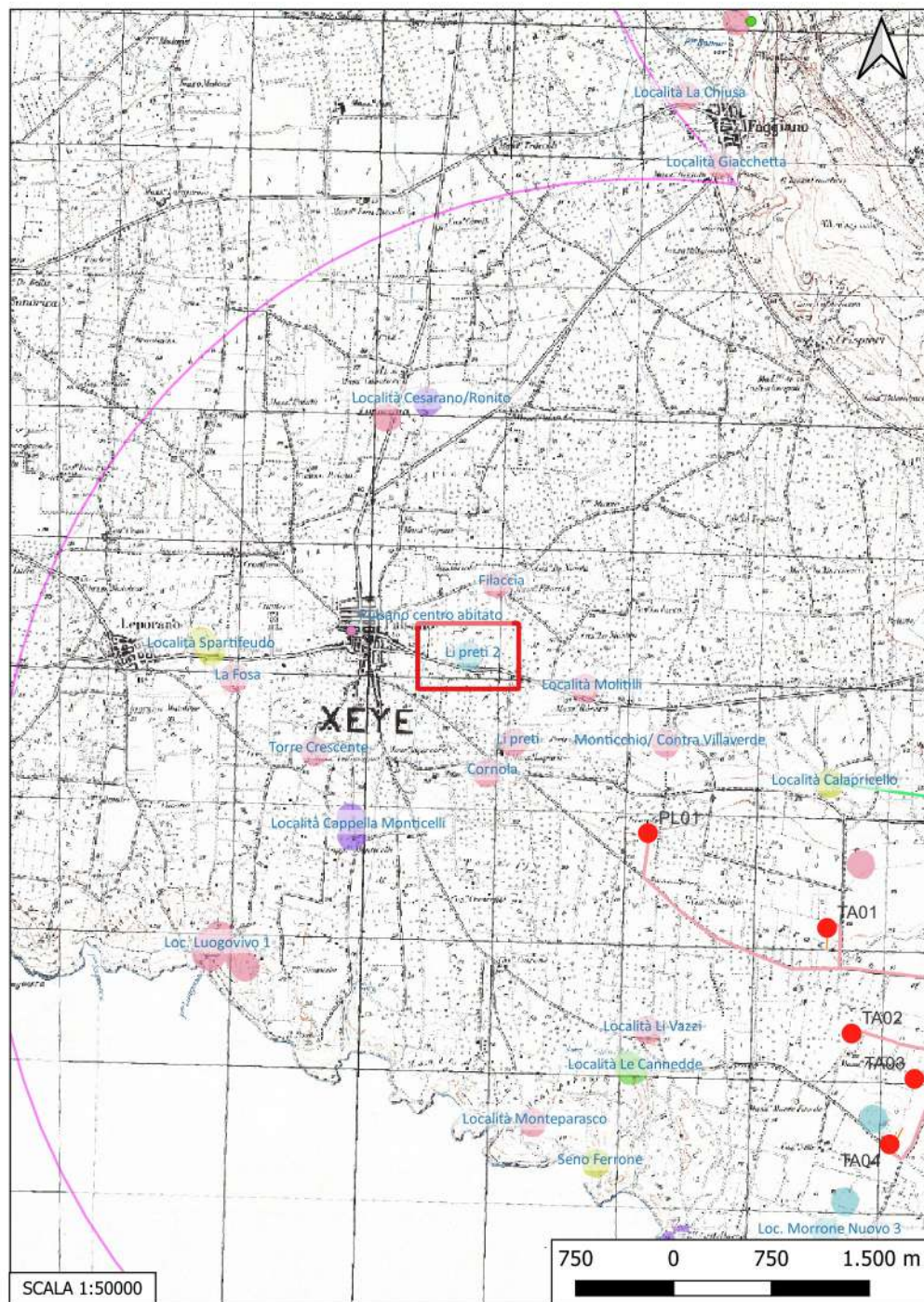
INTERPRETAZIONE : Insediamento rurale e necropoli di età ellenistica

ALESSIO A., PULSANO (TARANTO), Spartifeudo, in TARAS, XVI, I, 1996, pp.89- 90.

Aree non Idonee FER (Segnalazioni Carta dei Beni con Buffer di 100 m)
Carta dei Beni Culturali della Regione Puglia (Codice TABIS000754)



Sito 079 - Li preti 2 (SN-SUB_2023_00024_NC_000002_079)



Localizzazione: Pulsano (TA), Li Preti,

Definizione e cronologia: area di materiale mobile, {area di frammenti fittili}. {Età Romano imperiale, Età Tardoantica},

Modalità di individuazione{dati bibliografici}

Distanza dall'opera in progetto:>1000 metri

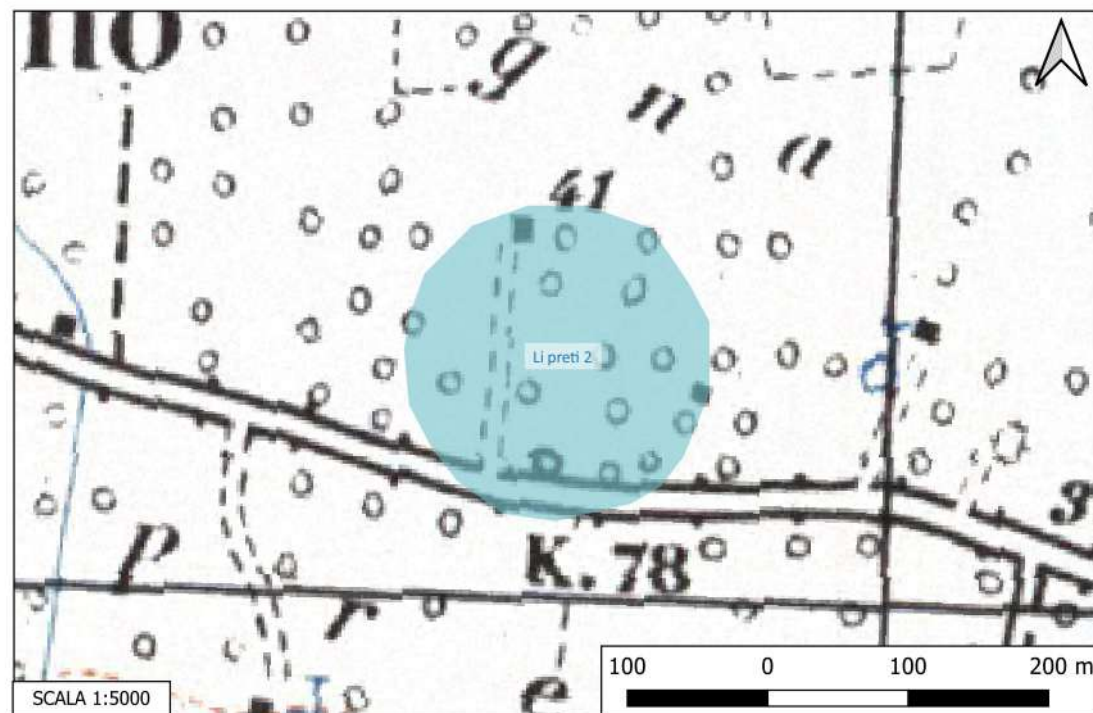
Potenziale: potenziale alto

Rischio relativo: rischio nullo

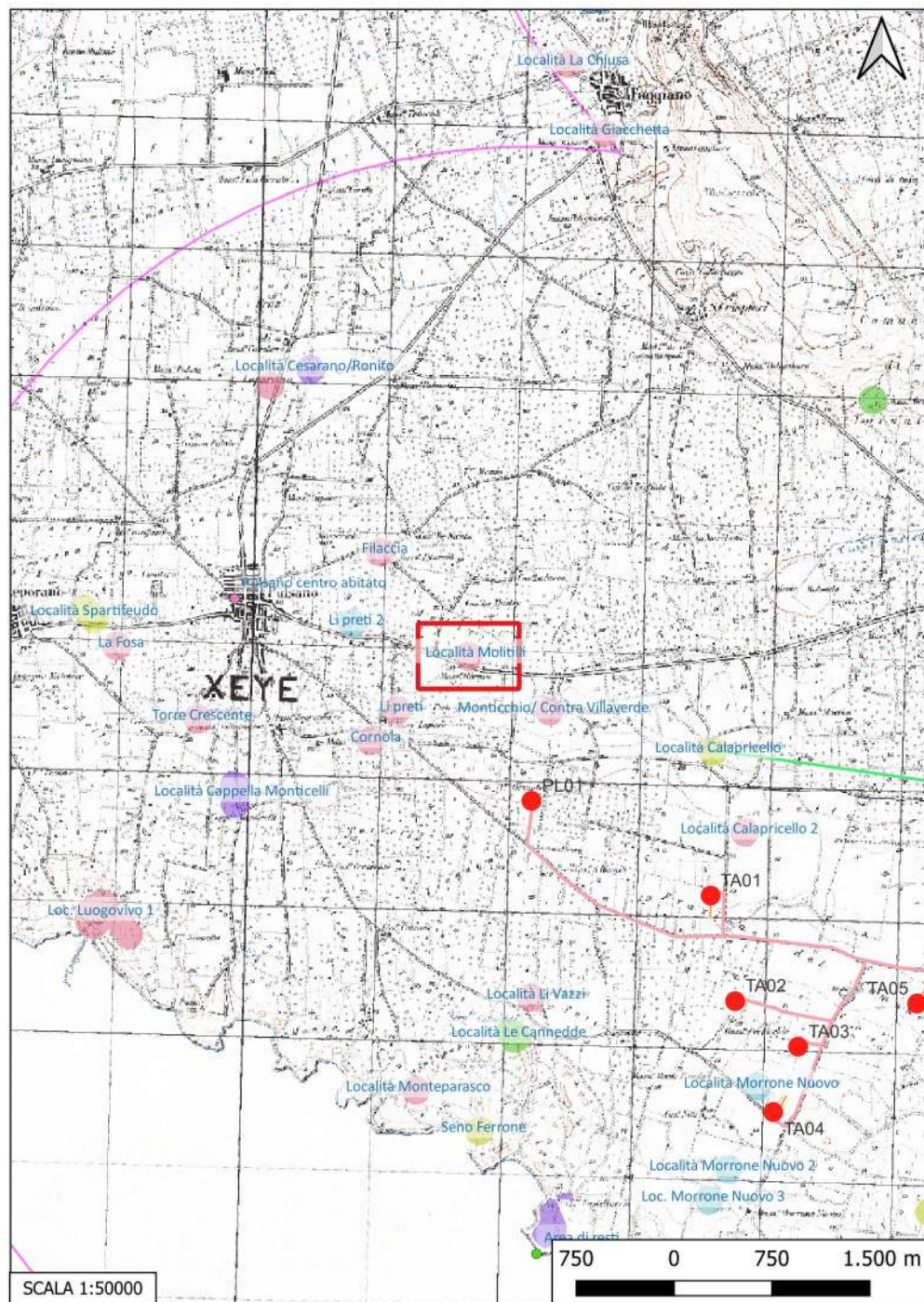
DESCRIZIONE: Area di frammenti di Età romano imperiale (I-III sec.d.C.); Età tardoantica (IV-VI sec.d.C.);

INTERPRETAZIONE : Tracce di insediamento di età imperiale e tardoantica

Aree non Idonee FER (Segnalazioni Carta dei Beni con Buffer di 100 m)



Sito 080 - Località Molitilli (SN-SUB_2023_00024_NC_000002_080)



Localizzazione: Pulsano (TA), Località Molitilli,

Definizione e cronologia: area a uso funerario, {necropoli}, {Età Romano repubblicana},

Modalità di individuazione{dati bibliografici}

Distanza dall'opera in progetto:>1000 metri

Potenziale: potenziale alto

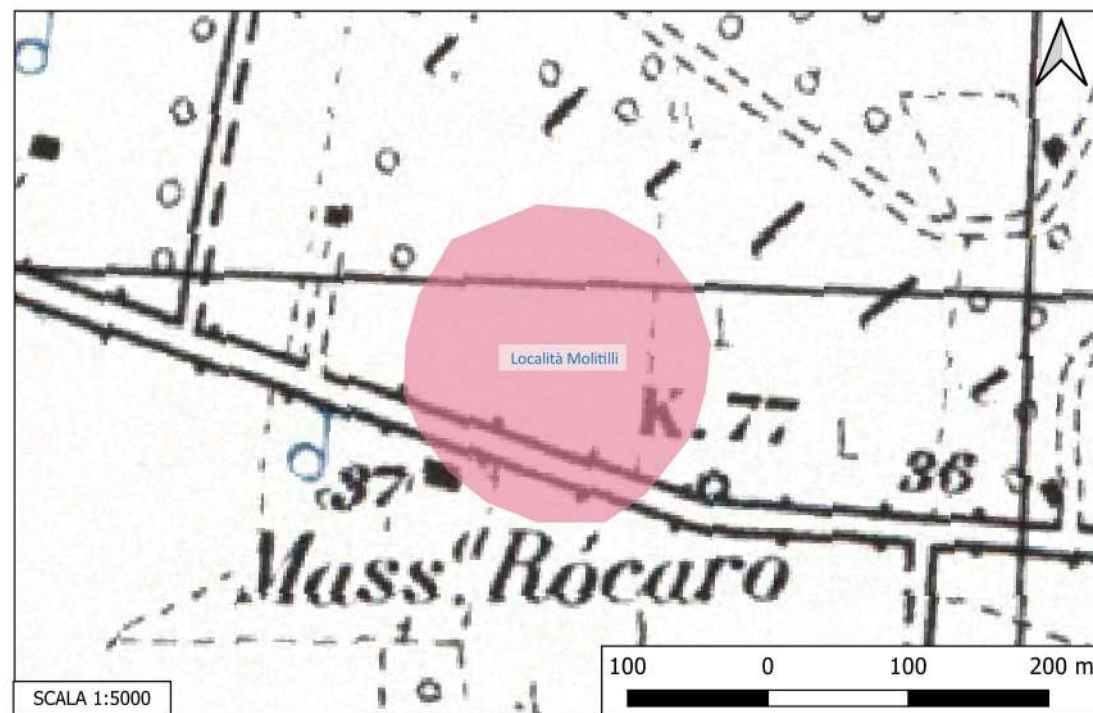
Rischio relativo: rischio nullo

DESCRIZIONE: Area di frammenti fittili di età ellenistica

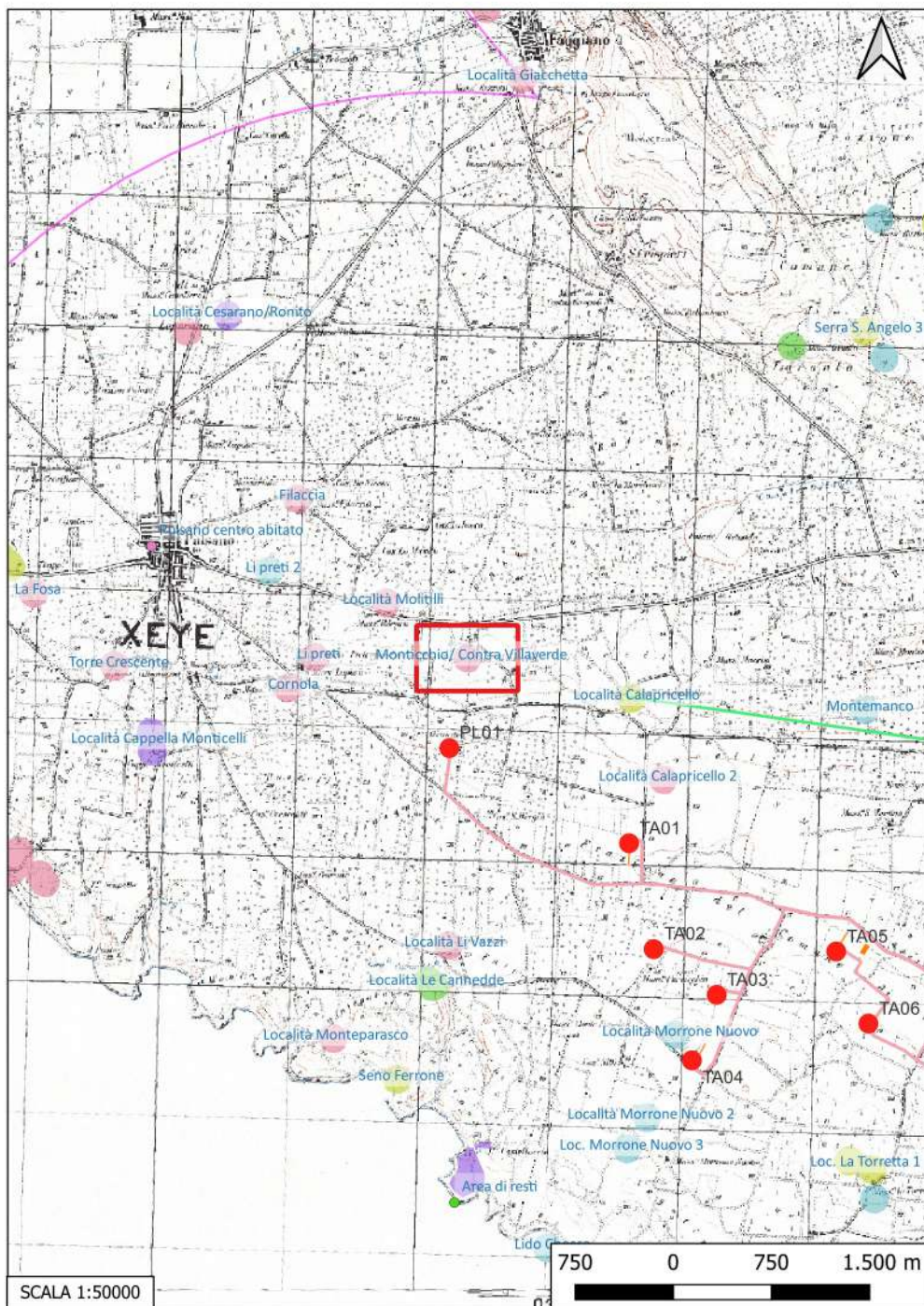
INTERPRETAZIONE : Necropoli ellenistica

FORNARO A., Provincia di Taranto. Ricerche sull'assetto del territorio, Manduria 1981, p. 7.

Aree non Idonee FER (Segnalazioni Carta dei Beni con Buffer di 100 m)
Carta dei Beni Culturali della Regione Puglia (Codice TABIS001340)



Sito 081 - Monticchio/ Contra Villaverde (SN-SUB_2023_00024_NC_000002_081)



Localizzazione: Taranto (TA), ,

Definizione e cronologia: area a uso funerario, {necropoli}, {non determinabile},

Modalità di individuazione{dati bibliografici}

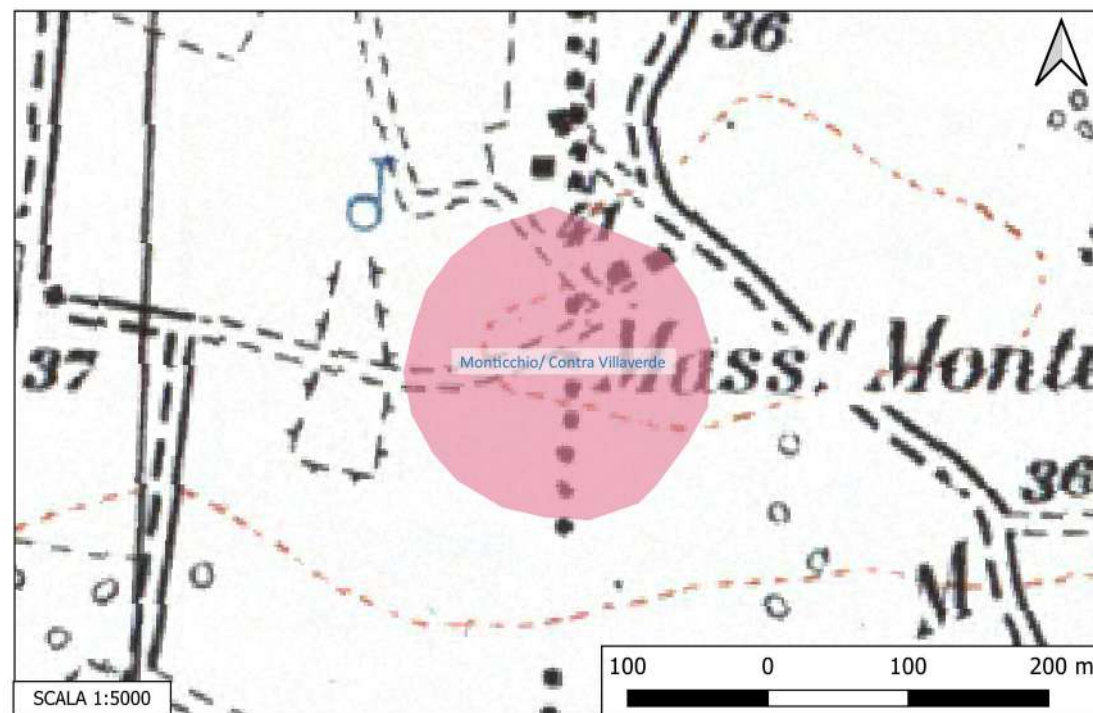
Distanza dall'opera in progetto:500-1000 metri **Potenziale:** potenziale medio

Rischio relativo: rischio basso

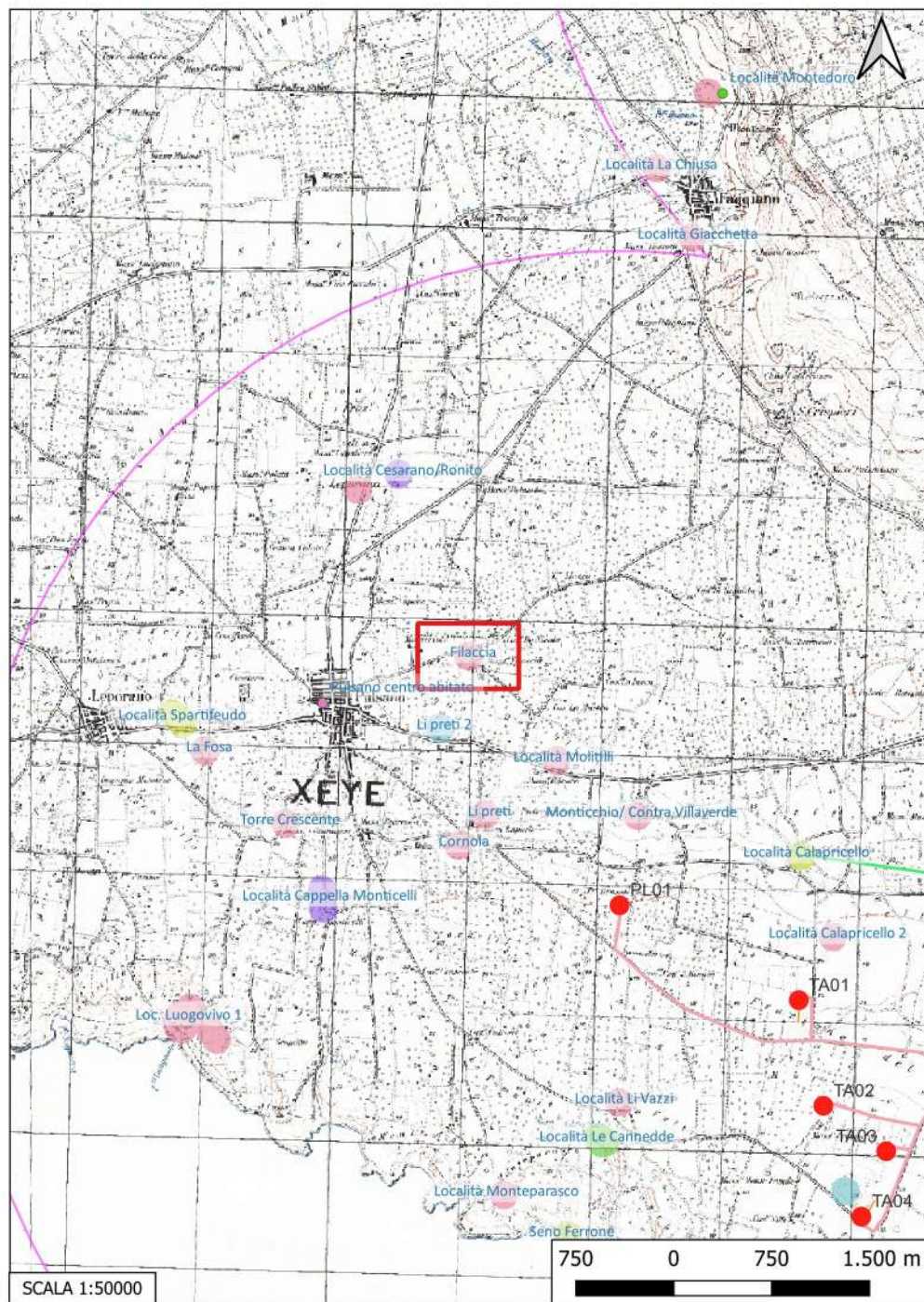
DESCRIZIONE: Necropoli

INTERPRETAZIONE : Necropoli

Aree non Idonee FER (Segnalazioni Carta dei Beni con Buffer di 100 m)



Sito 082 - Filaccia (SN-SUB_2023_00024_NC_000002_082)



Localizzazione: Pulsano (TA), ,

Definizione e cronologia: area a uso funerario, {necropoli}. {Età Arcaica, Età Romano repubblicana},

Modalità di individuazione{dati bibliografici}

Distanza dall'opera in progetto:>1000 metri

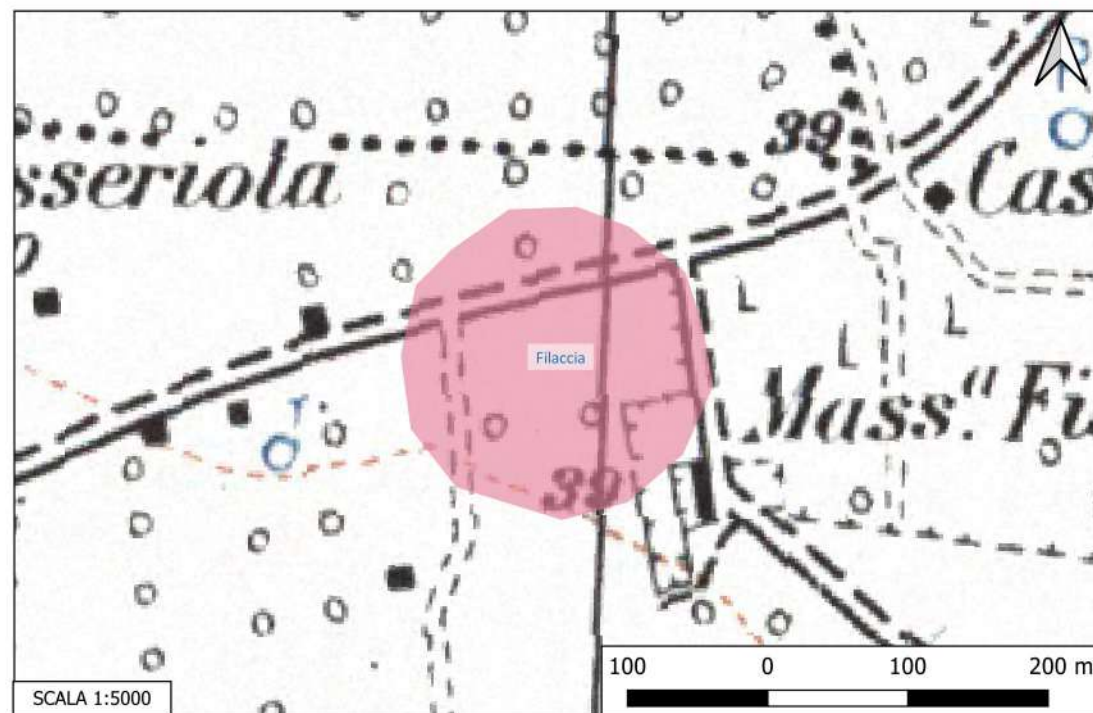
Potenziale: potenziale alto

Rischio relativo: rischio nullo

DESCRIZIONE: Area di frammenti con strutture relativi ad una necropoli di età Arcaica (VII-VI sec.a.C.) e di età Classica (V-IV sec.a.C.)

INTERPRETAZIONE : Necropoli

Aree non Idonee FER (Segnalazioni Carta dei Beni con Buffer di 100 m)



Sito 083 - Località Papapietro (SN-SUB_2023_00024_NC_000002_083)



Localizzazione: Faggiano (TA), Località Papapietro ,

Definizione e cronologia: area a uso funerario, {necropoli}. {Età Romano repubblicana},

Modalità di individuazione{dati bibliografici}

Distanza dall'opera in progetto:>1000 metri

Potenziale: potenziale medio

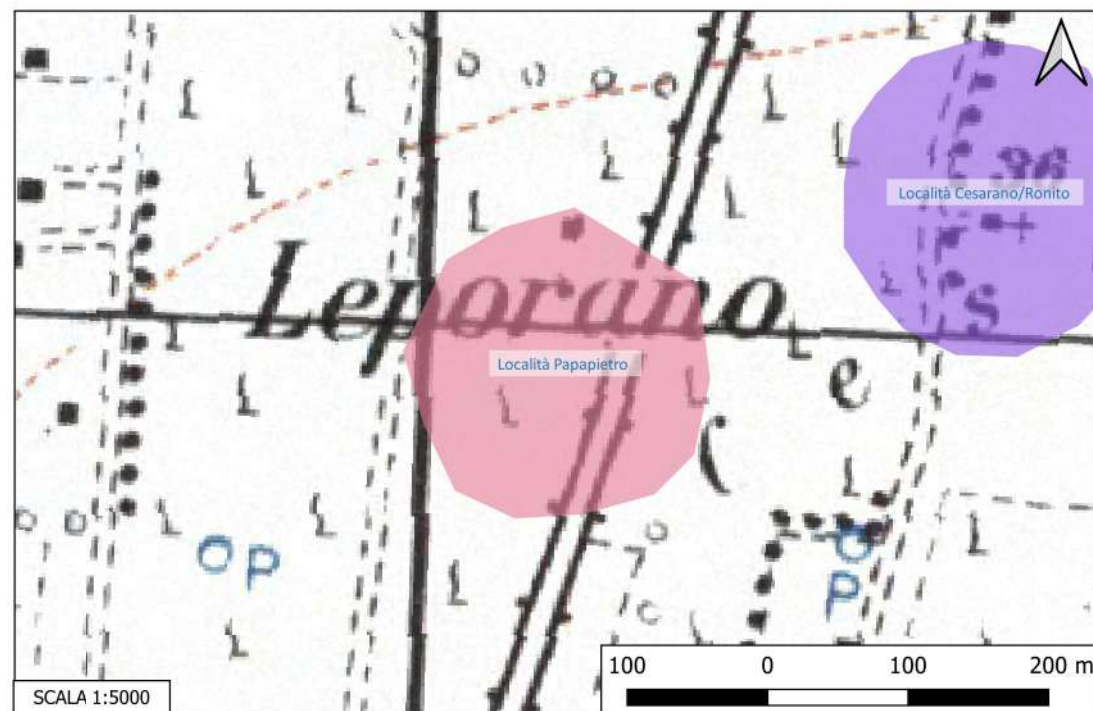
Rischio relativo: rischio nullo

DESCRIZIONE: Area di frammenti fittili e rinvenimento di una tomba e di numerosi blocchi.

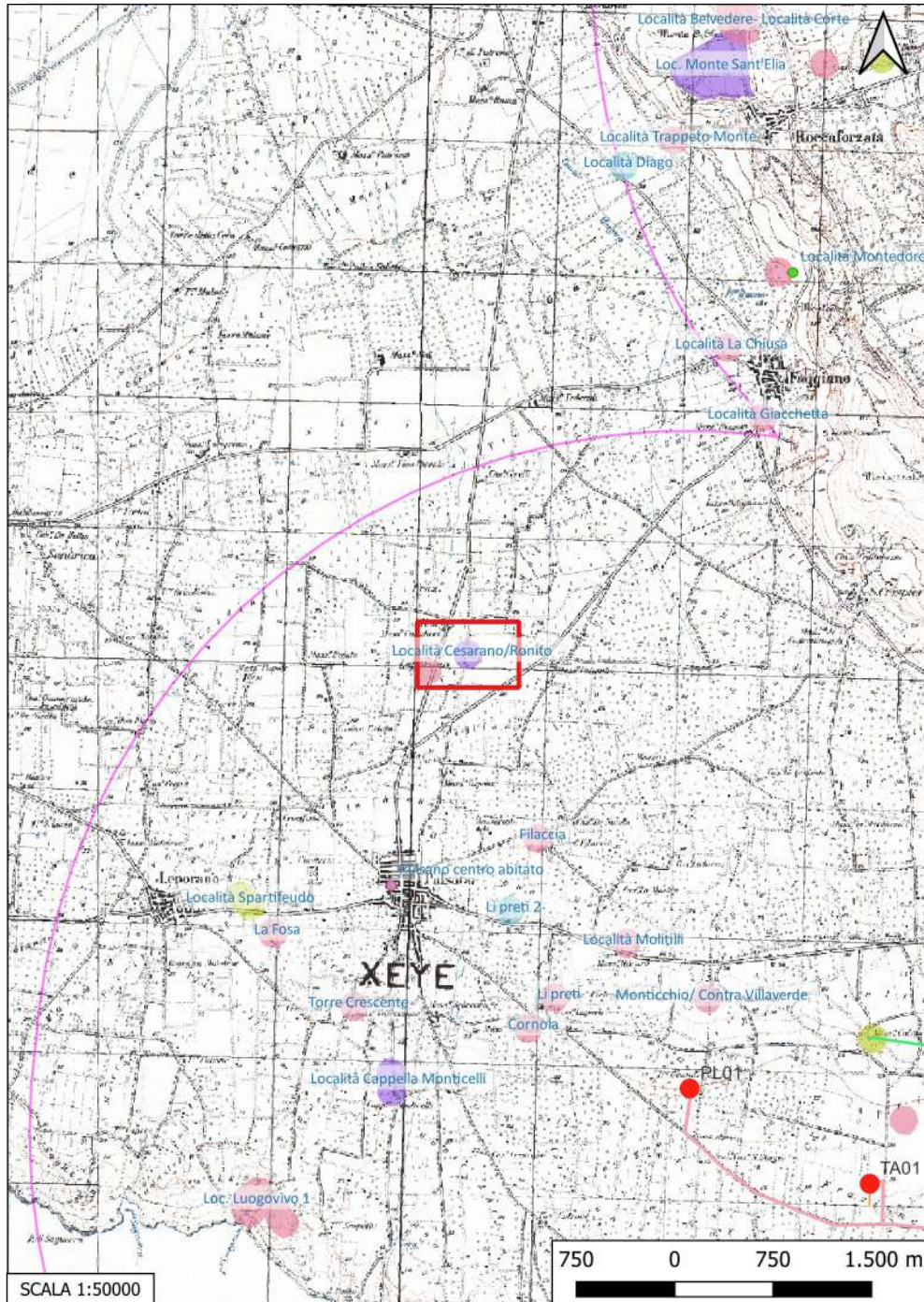
INTERPRETAZIONE : Insediamento e necropoli di età ellenistica

FORNARO A., Provincia di Taranto. Ricerche sull'assetto del territorio, Manduria 1981, p.7; n. 210

Aree non Idonee FER (Segnalazioni Carta dei Beni con Buffer di 100 m)
Carta dei Beni Culturali della Regione Puglia (Codici TABIS000767, TABIU000212)



Sito 084 - Località Cesarano/Ronito (SN-SUB_2023_00024_NC_000002_084)



Localizzazione: Taranto (TA), Località Cesarano/Ronito ,

Definizione e cronologia: sito pluristratificato, {}. {Età Romano repubblicana, Età Romano imperiale, Età Medievale},

Modalità di individuazione{dati bibliografici}

Distanza dall'opera in progetto:>1000 metri

Potenziale: potenziale alto

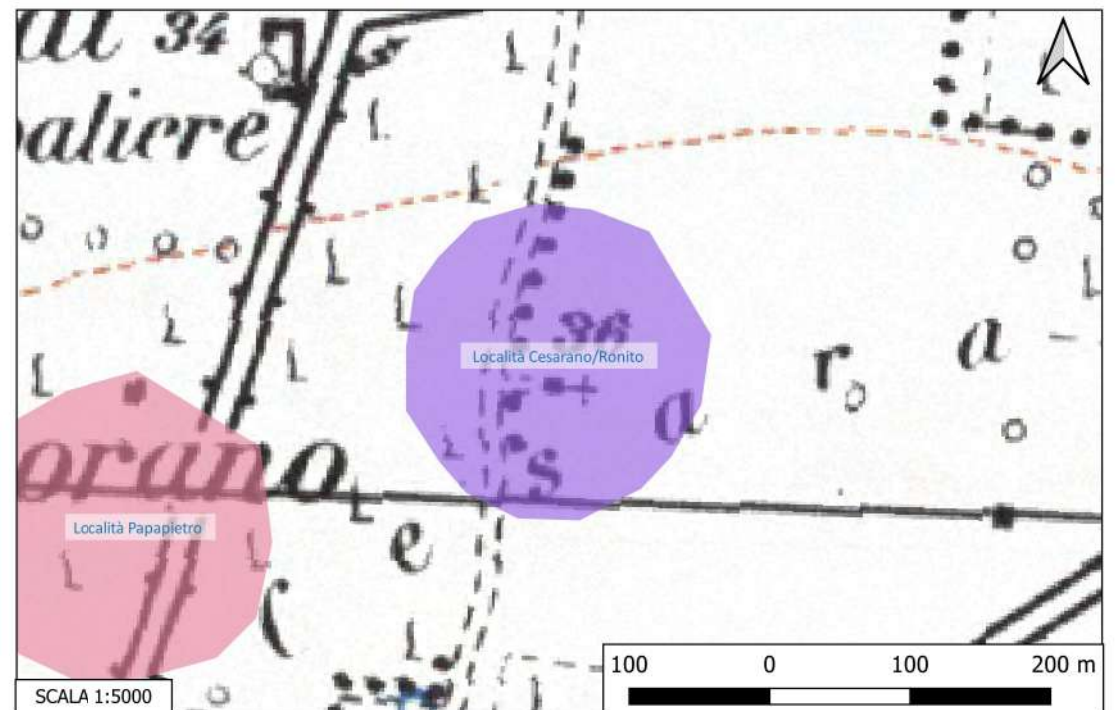
Rischio relativo: rischio nullo

DESCRIZIONE: Aree di materiale ceramico e necropoli di età ellenistica; areale di materiale fittile ascrivibile prevalentemente ad un periodo compreso tra la tarda età repubblicana e l'età imperiale (II a.C.-III d.C.). Monastero di S. Maria di Cesarano con relativa necropoli. La necropoli, utilizzata in età medievale, è composta da 30 tombe a sarcofago, ognuna delle quali conteneva più inumati.

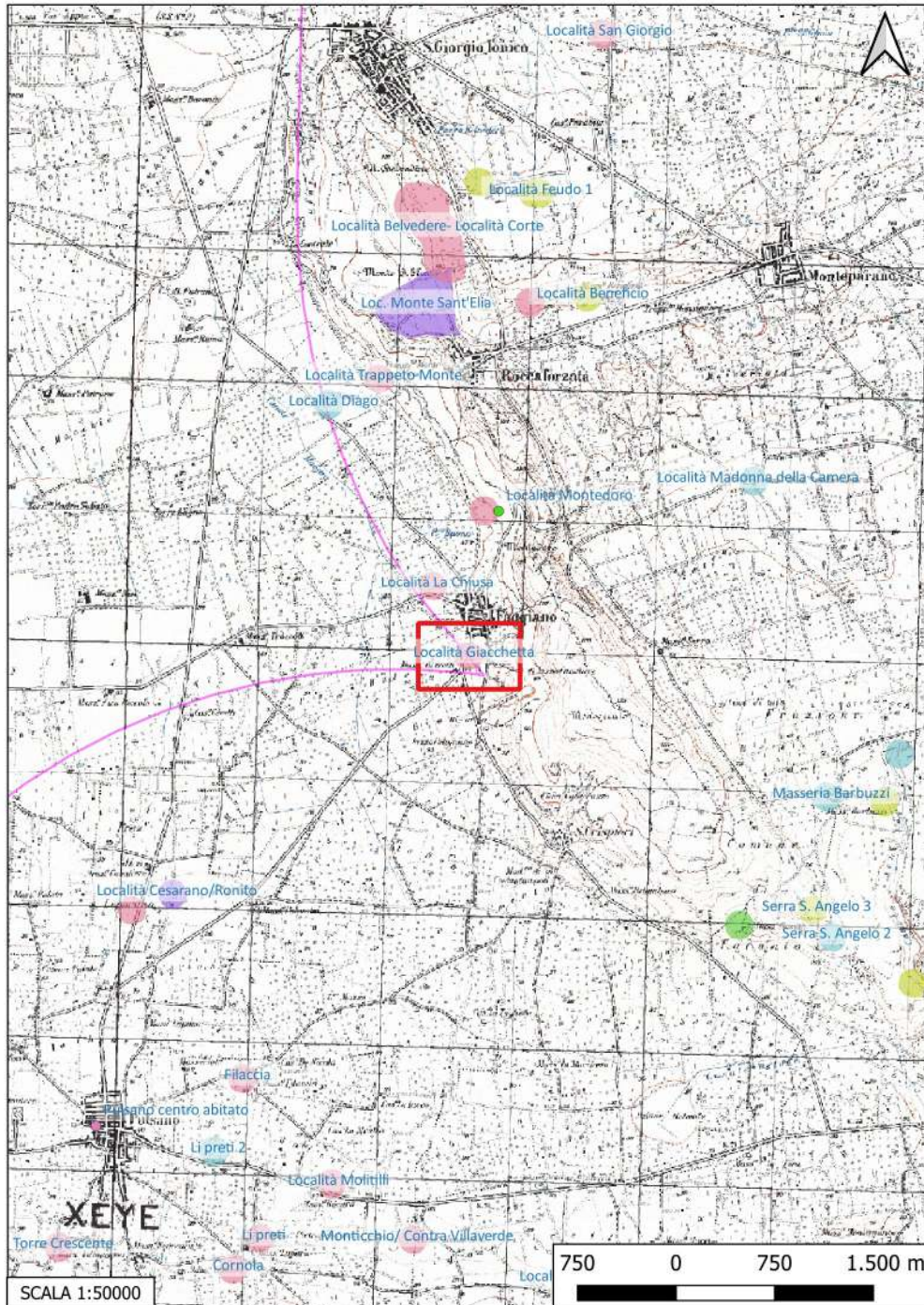
INTERPRETAZIONE : Insediamento rurale di età ellenistica; Insediamento rurale di età romana; monastero con necropoli medievale-

Aree non Idonee FER (Segnalazioni Carta dei Beni con Buffer di 100 m)

Carta dei Beni Culturali della Regione Puglia (Codici TABIS001518, TABIS001516, TABIS001524)



Sito 085 - Località Giacchetta (SN-SUB_2023_00024_NC_000002_085)



Localizzazione: Foggiano (TA), Località Giacchetta,

Definizione e cronologia: area a uso funerario, {necropoli}. {Età Romano repubblicana},

Modalità di individuazione{dati bibliografici}

Distanza dall'opera in progetto:>1000 metri

Potenziale: potenziale alto

Rischio relativo: rischio nullo

DESCRIZIONE: Rinvenimento di una tomba con corredo funerario, tra cui una lekythos a vernice nera ascrivibile all'età ellenistica.

INTERPRETAZIONE : Necropoli ellenistica

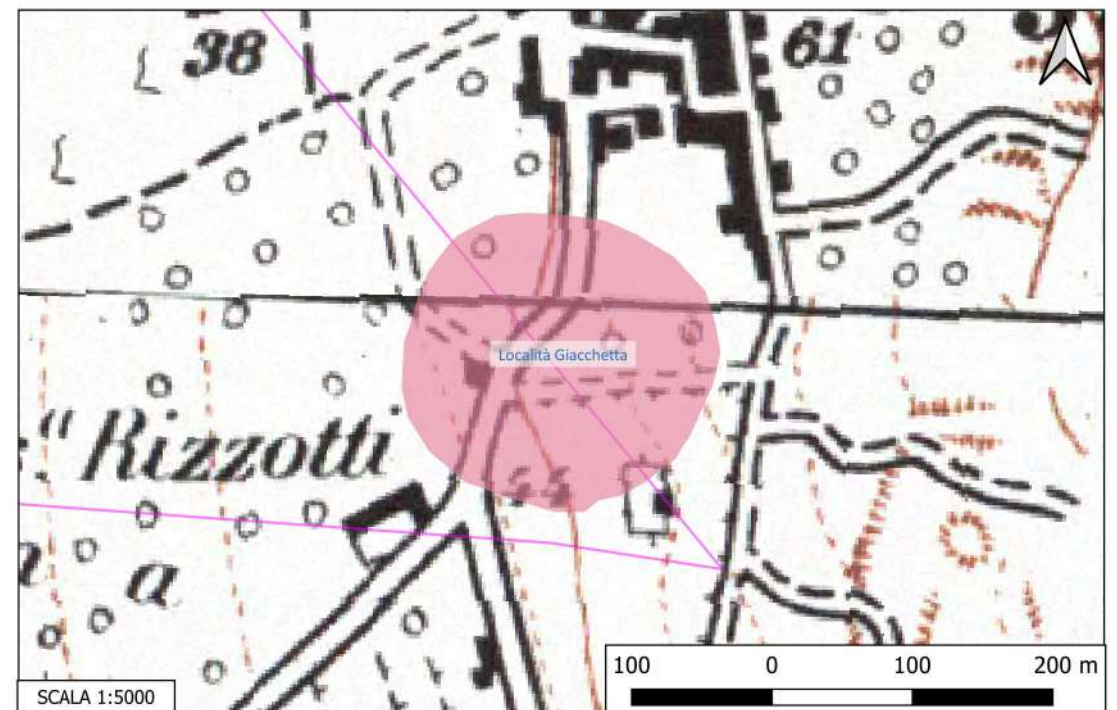
FORNARO A., Provincia di Taranto. Ricerche sull'assetto del territorio, Manduria 1981, p. 7, n. 188.

ALESSIO A., GUZZO P. G., Santuari e fattorie ad est di Taranto. Elementi archeologici per un modello di interpretazione, in SciAnt, III- IV, 1989-1990, p. 375, n.8.

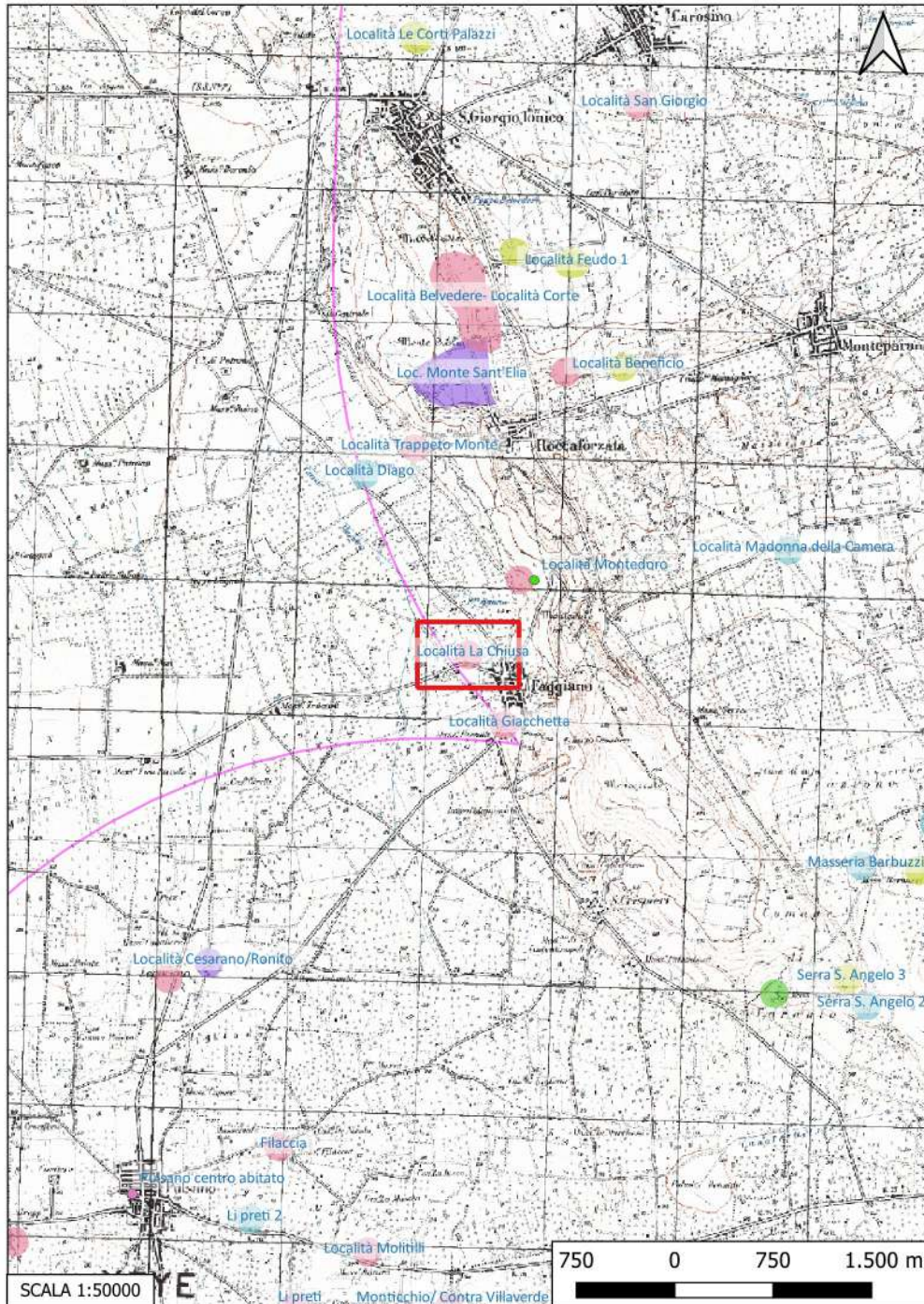
FINOCCHIETTI L., Il distretto tarantino in età greca, in Workshop di archeologia classica Paesaggi, costruzioni, reperti, VI, 2009, p. 88.

Aree non Idonee FER (Segnalazioni Carta dei Beni con Buffer di 100 m)

Carta dei Beni Culturali della Regione Puglia (Codici TABIS000372, TABIU000051)



Sito 086 - Località La Chiusa (SN-SUB_2023_00024_NC_000002_086)



Localizzazione: Foggiano (TA), Località La Chiusa,

Definizione e cronologia: area a uso funerario, {tomba}. {Età Romano repubblicana},

Modalità di individuazione{dati bibliografici}

Distanza dall'opera in progetto:>1000 metri

Potenziale: potenziale alto

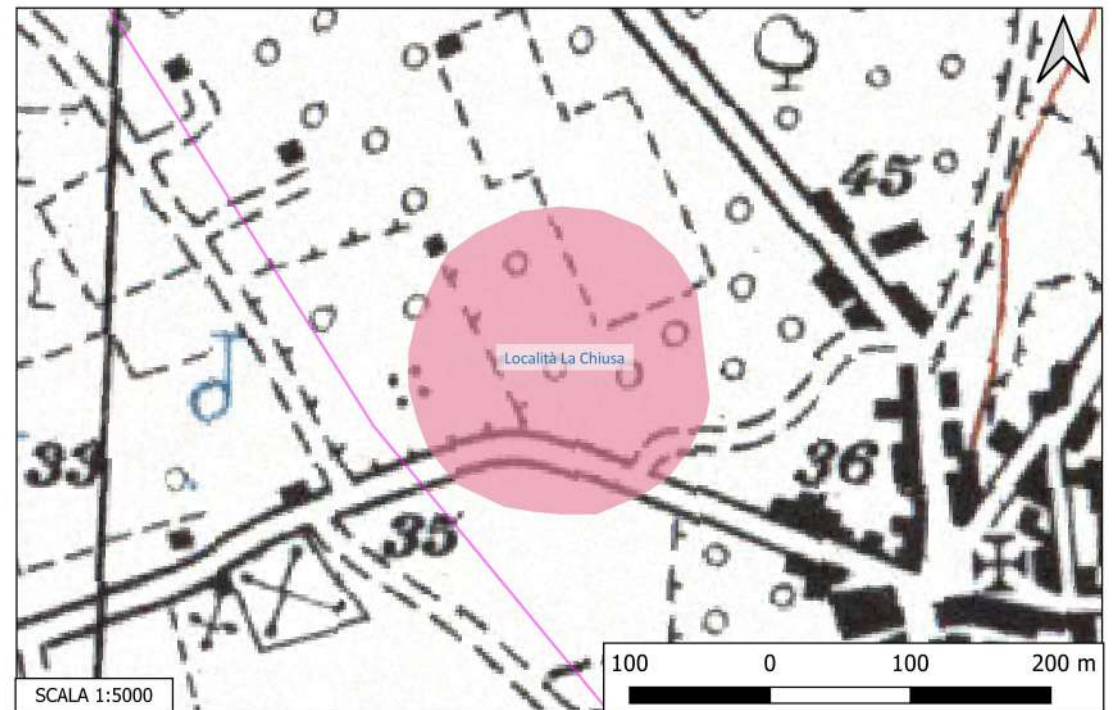
Rischio relativo: rischio nullo

DESCRIZIONE: Rinvenimento di un corredo funerario costituito da reperti vascolari riferibile verosimilmente ad una sepoltura ellenistica.

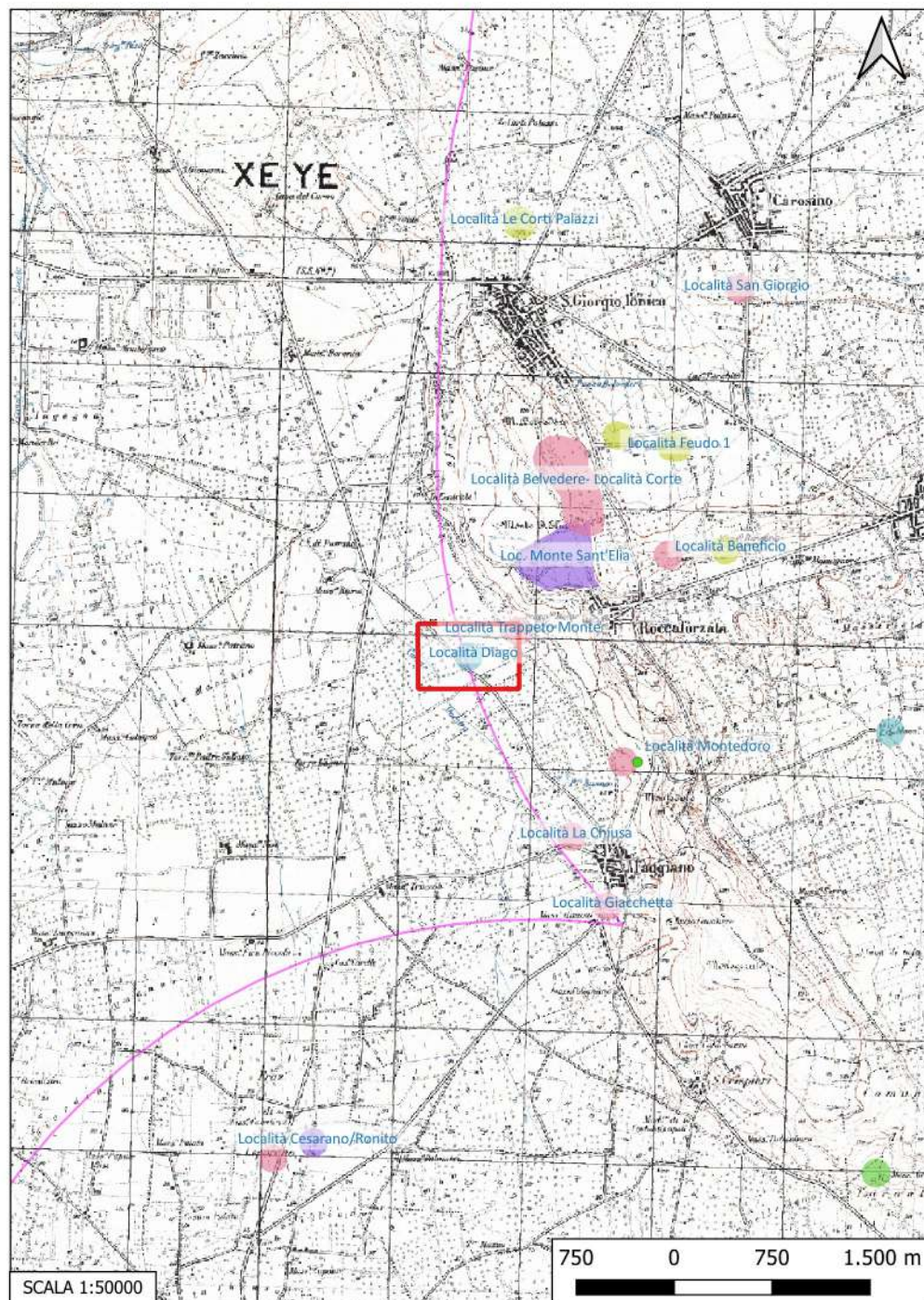
INTERPRETAZIONE : Necropoli ellenistica

FORNARO A., Provincia di Taranto. Ricerche sull'assetto del territorio, Manduria 1981, p. 187.

Aree non Idonee FER (Segnalazioni Carta dei Beni con Buffer di 100 m)
Carta dei Beni Culturali della Regione Puglia (Codici TABIU000054, TABIS000379)



Sito 087 - Località Diago (SN-SUB_2023_00024_NC_000002_087)



Localizzazione: Foggiano (TA), Località Diago,

Definizione e cronologia: area di materiale mobile, {area di frammenti fittili}. {Età Romana},

Modalità di individuazione{dati bibliografici}

Distanza dall'opera in progetto:>1000 metri

Potenziale: potenziale alto

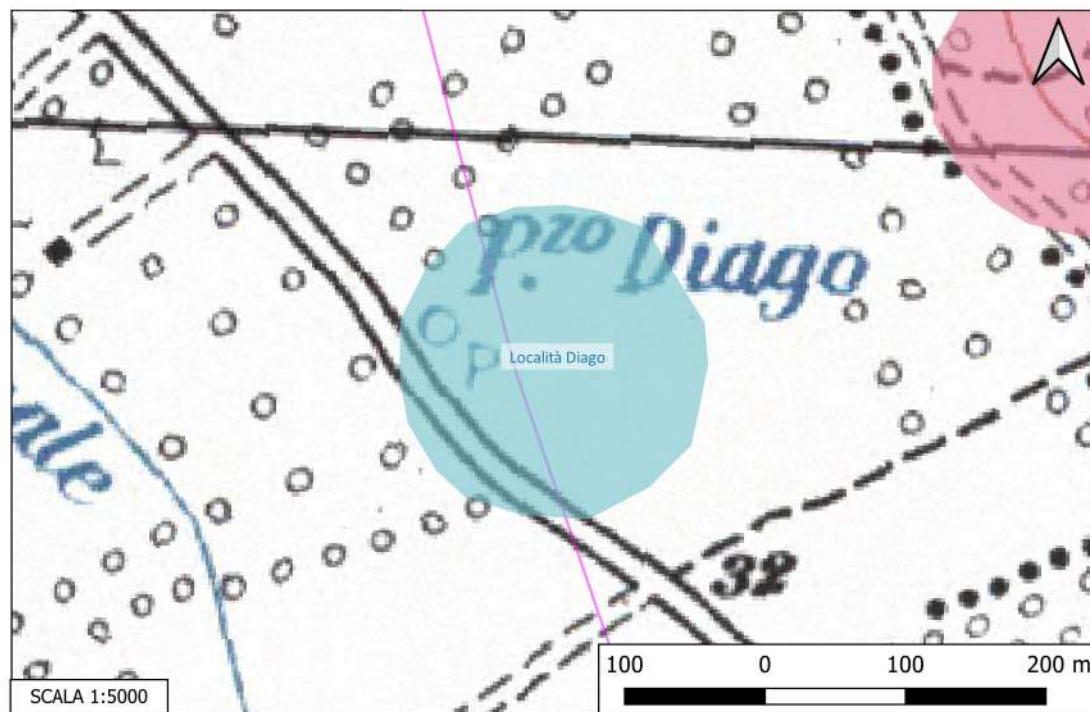
Rischio relativo: rischio nullo

DESCRIZIONE: Area di frammenti fittili di età romana

INTERPRETAZIONE : Insediamento rurale di età romana

ALESSIO A., GUZZO P. G., Santuari e fattorie ad est di Taranto. Elementi archeologici per un modello di interpretazione, in SciAnt, III- IV, 1989-1990, pp. 363- 396.

Aree non Idonee FER (Segnalazioni Carta dei Beni con Buffer di 100 m)
Carta dei Beni Culturali della Regione Puglia (Codice TABIS000355)



Sito 088 - Località Madonna della Camera (SN-SUB_2023_00024_NC_000002_088)



Localizzazione: Taranto (TA), Madonna della Camera,

Definizione e cronologia: area di materiale mobile, {area di frammenti fittili}. {Età Romana},

Modalità di individuazione{dati bibliografici}

Distanza dall'opera in progetto:>1000 metri

Potenziale: potenziale alto

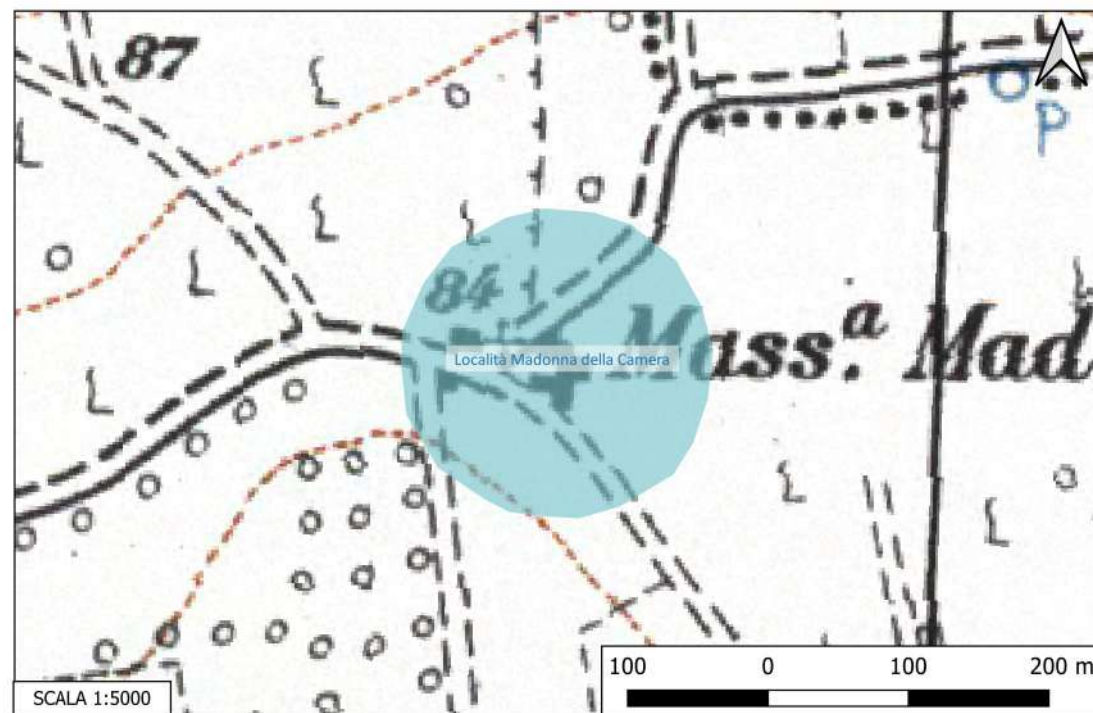
Rischio relativo: rischio nullo

DESCRIZIONE: A est del santuario rurale di Madonna della Camera sono stati raccolti terrecotte figurate tarantine di V secolo a.C., frammenti di ceramica a vernice nera e terra sigillata chiara. Segnalate, infine, alcune tombe, di cui non è precisata la datazione

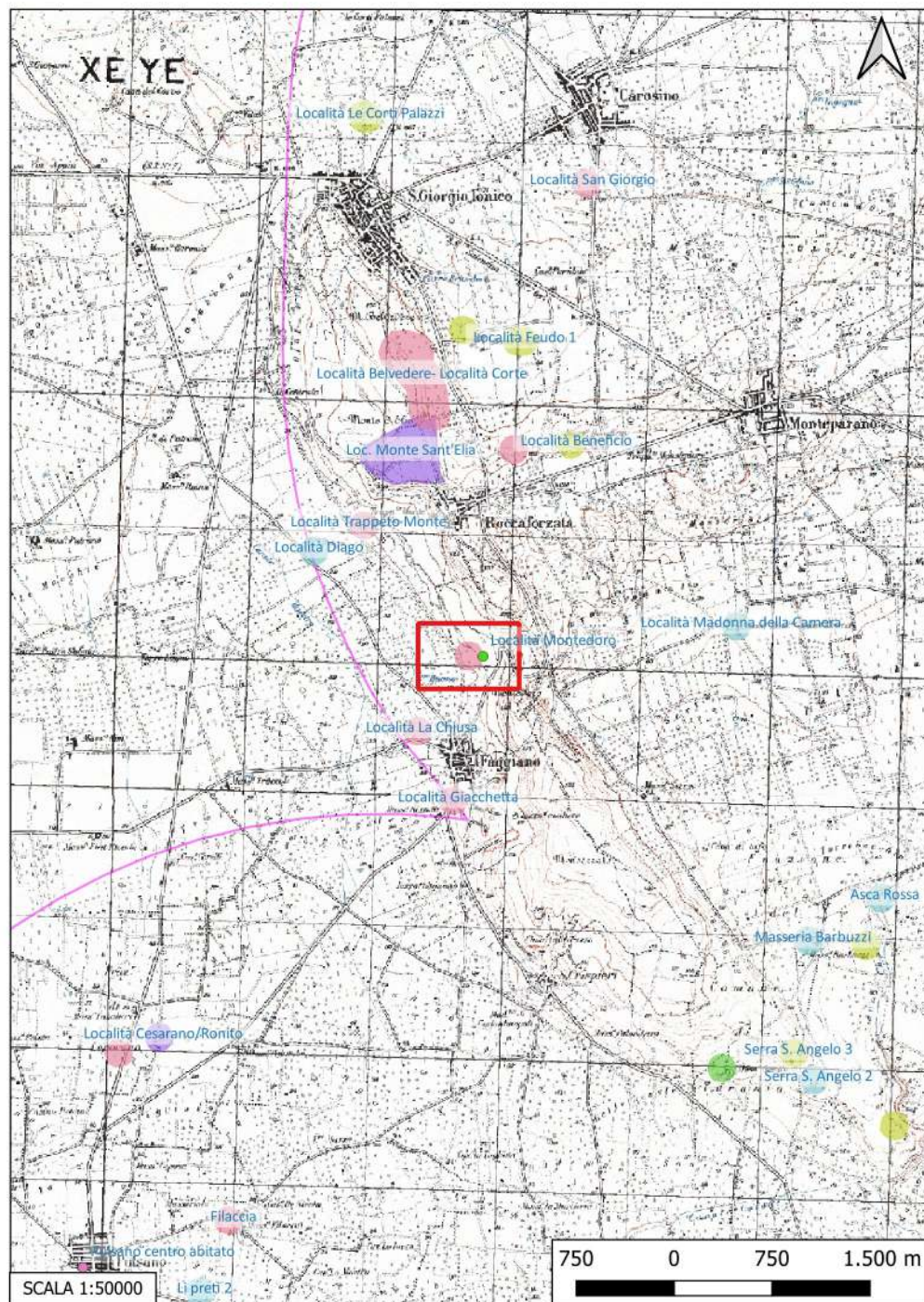
INTERPRETAZIONE : Luogo di culto di età classica; insediamento di età romana.

FORNARO A., Provincia di Taranto. Ricerche sull'assetto del territorio, Manduria 1981

Aree non Idonee FER (Segnalazioni Carta dei Beni con Buffer di 100 m)
Carta dei Beni Culturali della Regione Puglia (Codici TABIS000981, TABIS000962)



Sito 089 - località Pozzo Buono (SN-SUB_2023_00024_NC_000002_089)



Localizzazione: Foggiano (TA), località Pozzo Buono,

Definizione e cronologia: area a uso funerario, {necropoli}. {Età Arcaica, Età Romano repubblicana},

Modalità di individuazione{dati bibliografici}

Distanza dall'opera in progetto:>1000 metri

Potenziale: potenziale alto

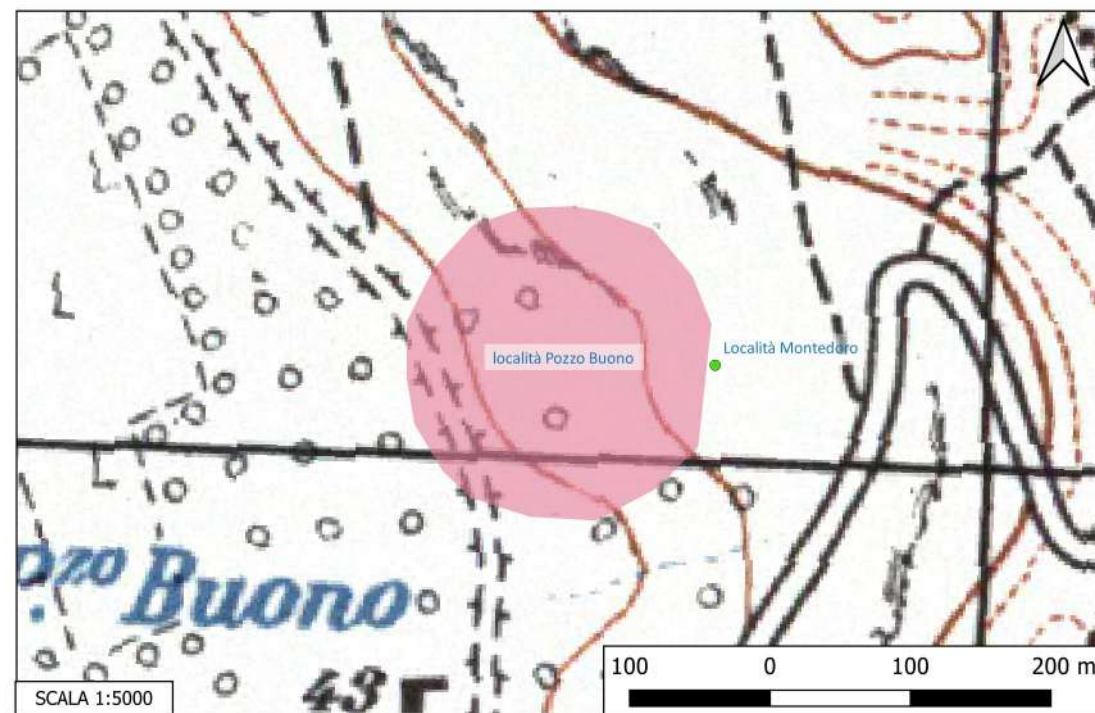
Rischio relativo: rischio nullo

DESCRIZIONE: Necropoli composta da due tombe a fossa di età arcaica, necropoli con tombe a camera di età ellenistica.

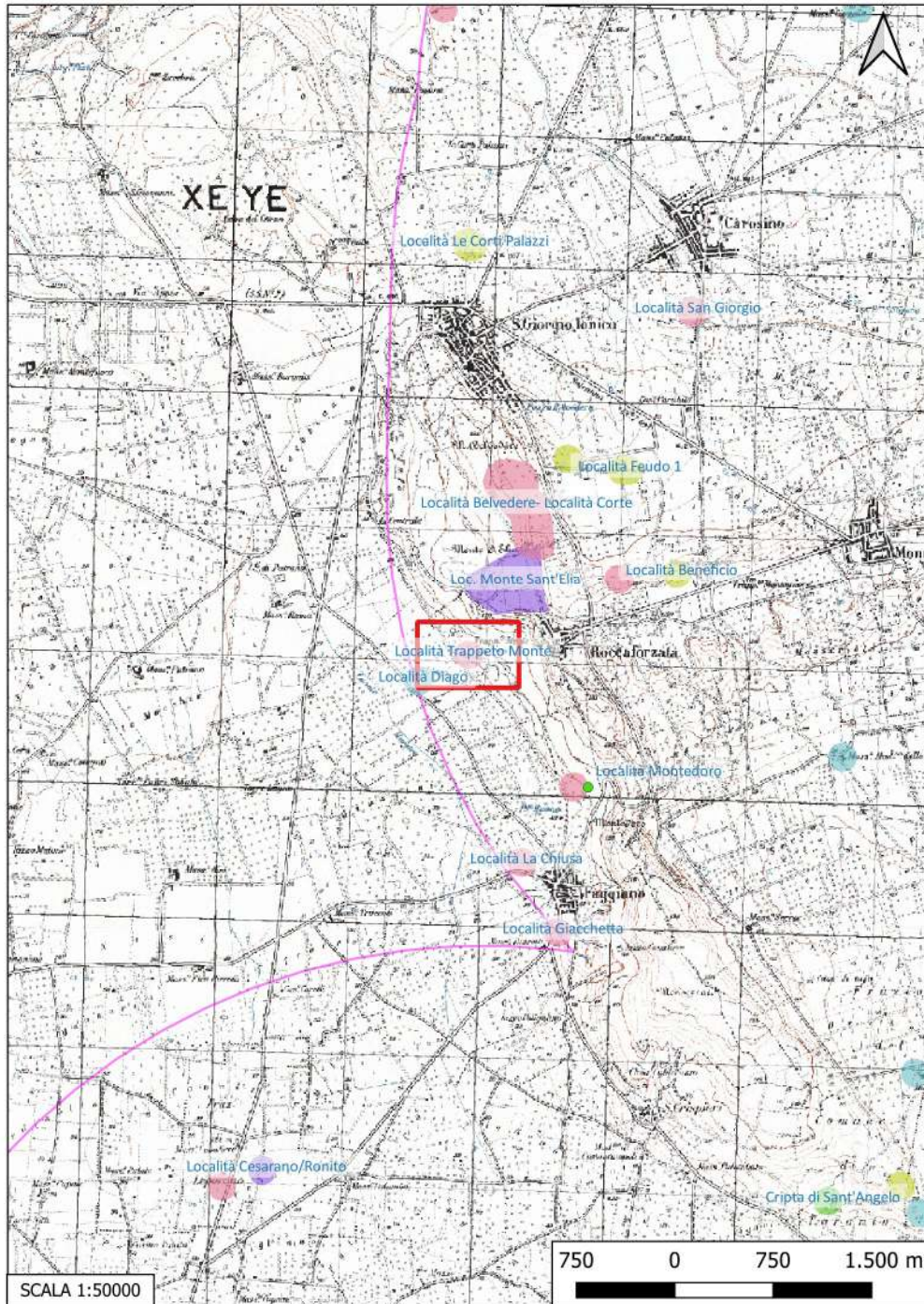
INTERPRETAZIONE : Necropoli arcaica ed ellenistica.

ALESSIO A., GUZZO P. G., Santuari e fattorie ad est di Taranto. Elementi archeologici per un modello di interpretazione, in *SciAnt*, III- IV, 1989-1990, pp. 363- 396.

Aree non Idonee FER (Segnalazioni Carta dei Beni con Buffer di 100 m)
Carta dei Beni Culturali della Regione Puglia (Codice TABIS000360)



Sito 090 - Località Trappeto Monte (SN-SUB_2023_00024_NC_000002_090)



Localizzazione: Roccaforzata (TA), Località Trappeto Monte,

Definizione e cronologia: area a uso funerario, {necropoli}, {Età Medievale},

Modalità di individuazione{dati bibliografici}

Distanza dall'opera in progetto:>1000 metri

Potenziale: potenziale alto

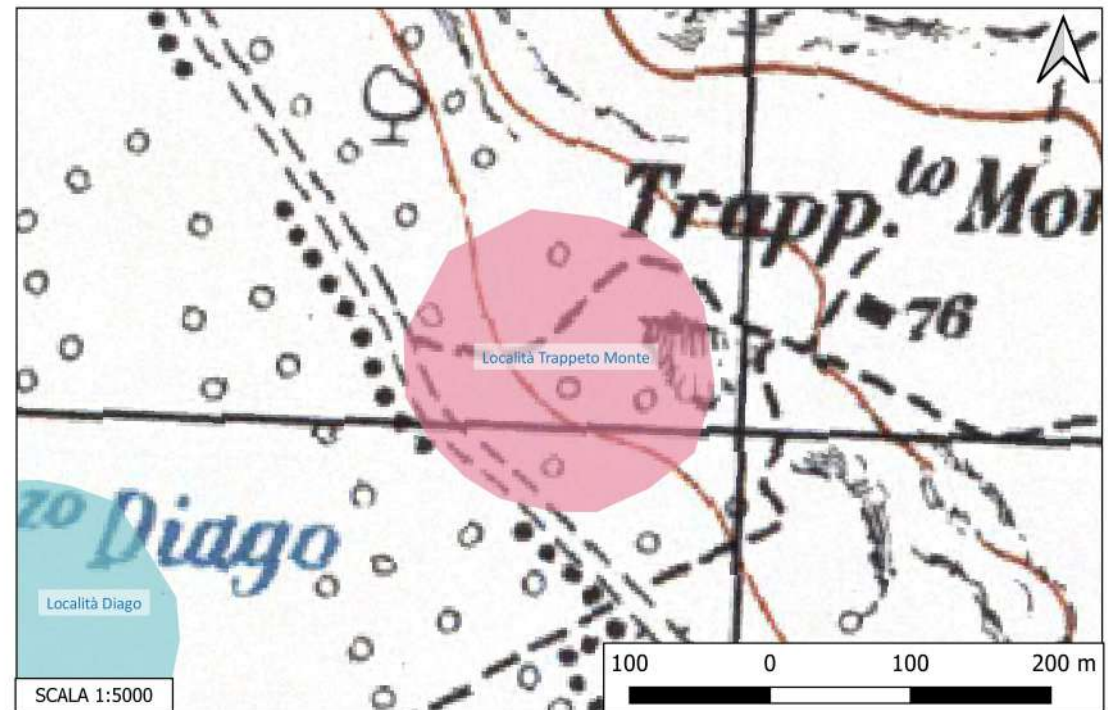
Rischio relativo: rischio nullo

DESCRIZIONE: Nove tombe per infanti, a sezione trapezoidale, forse coperte da lastroni, aventi dimensioni di m 0,80 x 0,60 x 0,30.

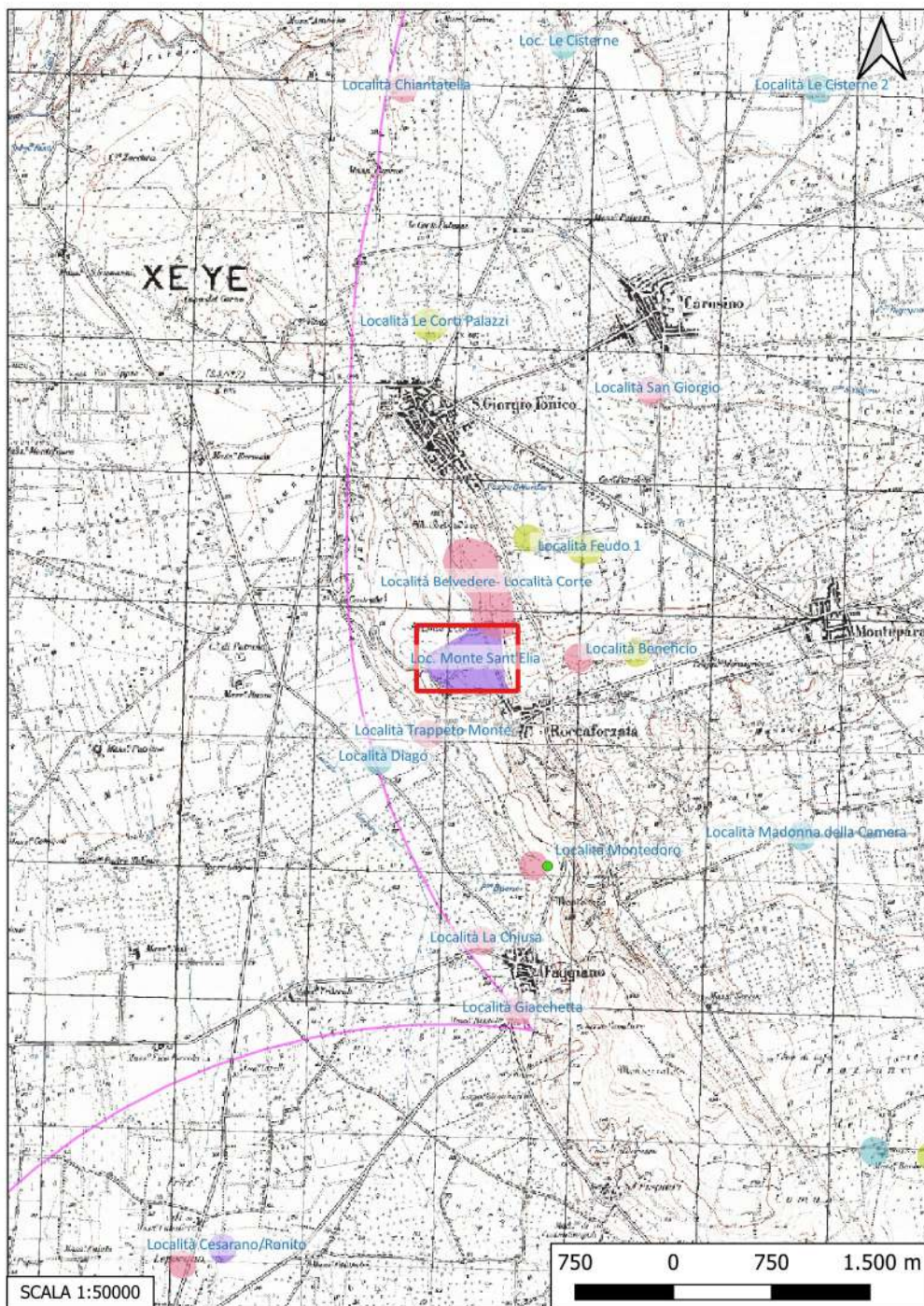
INTERPRETAZIONE : Necropoli medievale

ALESSIO A., GUZZO P. G., Santuari e fattorie ad est di Taranto. Elementi archeologici per un modello di interpretazione, in *SciAnt*, III- IV, 1989-1990, pp. 363- 396.

Aree non Idonee FER (Segnalazioni Carta dei Beni con Buffer di 100 m)
Carta dei Beni Culturali della Regione Puglia (CodiceTABIS001207)



Sito 091 - Loc. Monte Sant'Elia (SN-SUB_2023_00024_NC_000002_091)



Localizzazione: San Giorgio Ionico (TA), Monte S. Elia,

Definizione e cronologia: sito pluristratificato, {}, {Età del Ferro, Età Arcaica, Età Romano repubblicana},

Modalità di individuazione{dati bibliografici}

Distanza dall'opera in progetto:>1000 metri

Potenziale: potenziale alto

Rischio relativo: rischio nullo

DESCRIZIONE: Muro realizzato con grossi spezzoni di roccia, largo all'incirca m 2,75 e impostato ai piedi di un declivio. Alle spalle del muro è stato scavato uno strato di terreno piuttosto omogeneo, caratterizzato dalla presenza di tacche di frequentazione collocabili nell'ambito dell'VIII sec. a.C. Rinvenuti frammenti di ceramica ad impasto e del Medio e Tardo Geometrico lapigio, con decorazione sia monocroma sia bicroma, e frammenti di ceramica di importazione egea. Evidenze archeologiche di epoca greca già a partire dal VII secolo a.C.. In una fase successiva, compresa tra il VI e il IV secolo a.C., l'insediamento viene dotato di una cerchia muraria, di cui sono stati messi in luce due tratti, ad andamento semicircolare nel settore sud-occidentale dell'abitato. L'esplorazione dell'area delimitata dalle mura ha permesso di individuare le fondazioni di strutture interpretabili come abitazioni; di una di queste sono stati parzialmente scavati tre ambienti. Anche le strutture abitative si impostano su strati contenenti materiali databili al VI sec. a.C. mentre i livelli superficiali, anche ove maggiormente sconvolti, non restituiscono ceramica successiva al IV sec. a.C. Alta concentrazione di frammenti di statuette e rilievi di tipo tarantino, complessivamente databili al IV-III sec. a.C., che raffigurano Artemide, i Dioscuri e il tipo, molto attestato nella coroplastica tarantina, del recumbente imberbe, attribuibili alla presenza di un luogo di culto di età ellenistica. Vincolo archeologico diretto (L. 1089/1939 art. 1, 3, 4, 21)

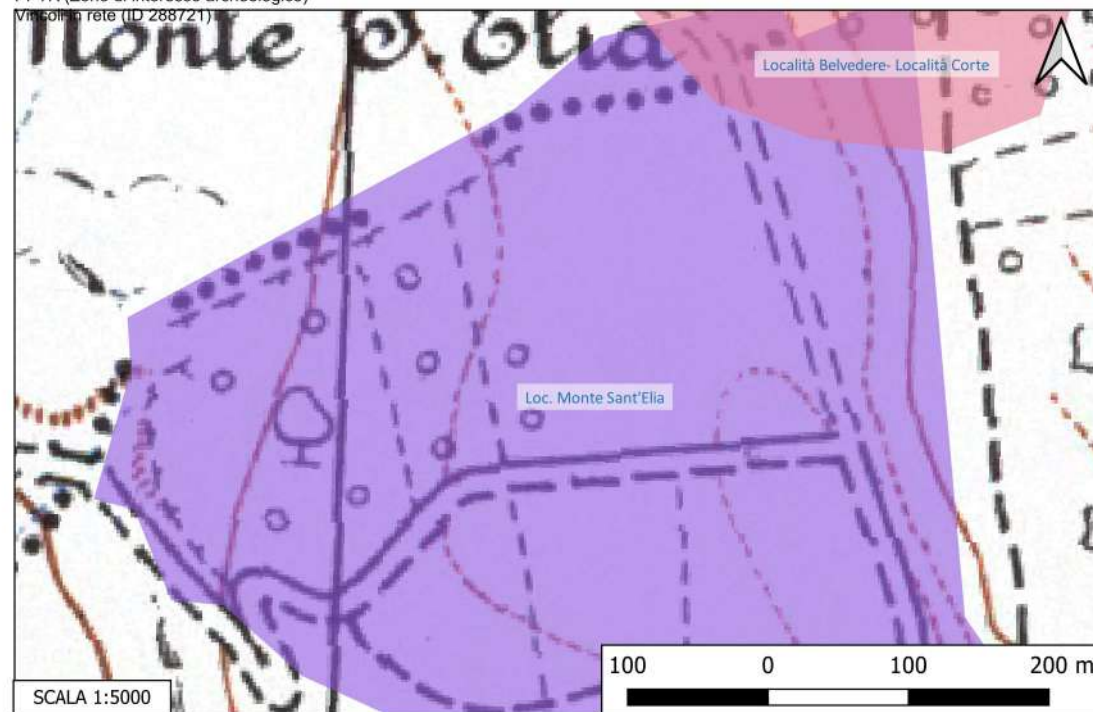
INTERPRETAZIONE : Villaggio dell'età del Ferro, insediamento fortificato di età arcaica, classica e ellenistica.

LO PORTO F. G., Testimonianze archeologiche della espansione tarantina in età arcaica, in TARAS, X, 1, 1990, pp. 67-89.

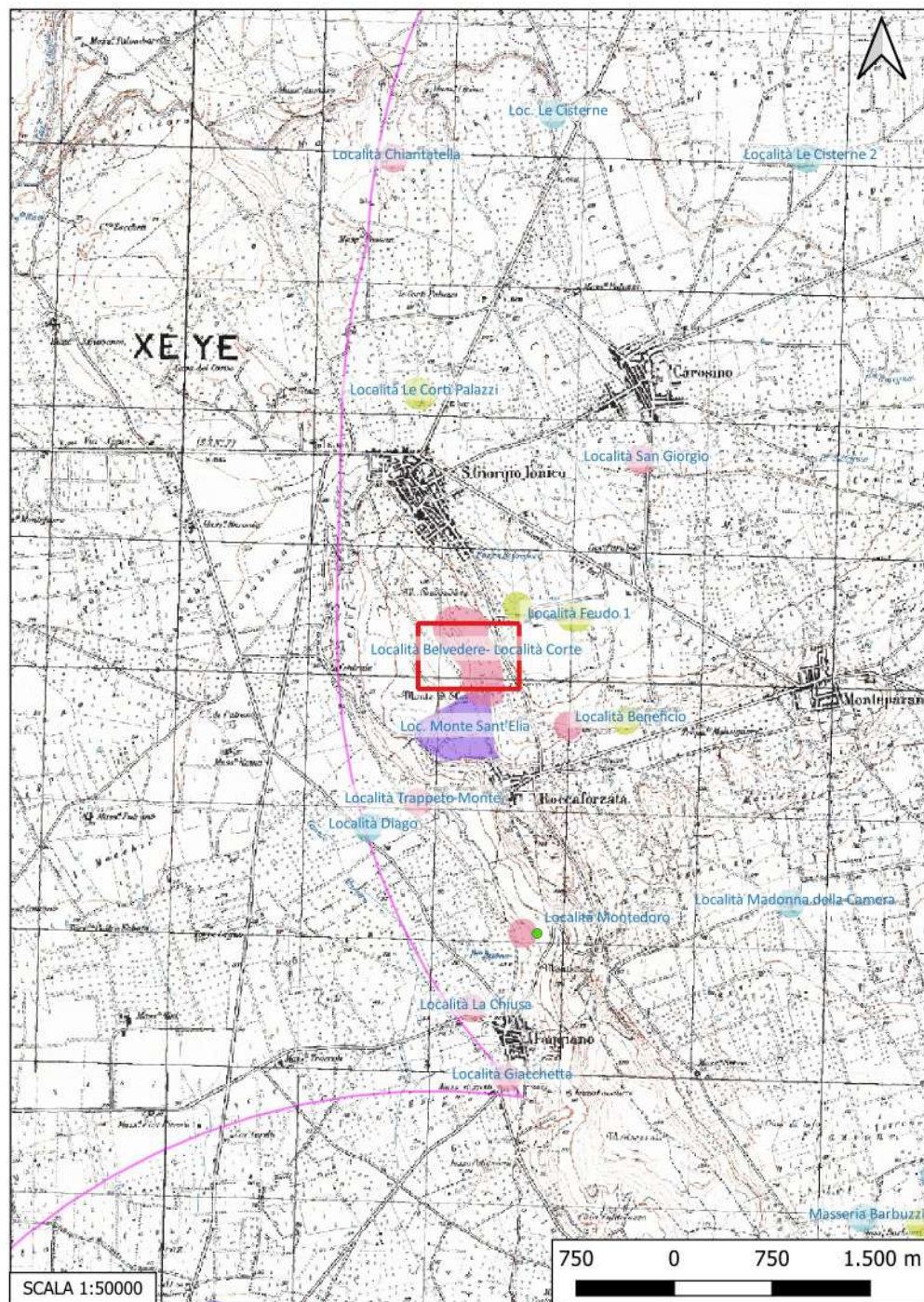
ALESSIO A., L'area a sud-est di Taranto, in Atti Taranto 2002, pp. 87-113.

ALESSIO A., ROCCA FORZATA (TARANTO), Monte Sant'Elia, in TARAS, XVIII, I, 1998, pp. 84- 85.

Aree non Idonee FER (Segnalazioni Carta dei Beni con Buffer di 100 m, Beni archeologici con buffer di 100m)
Carta dei Beni Culturali della Regione Puglia (Codici TABIS001283, TABIU000136, TABIS001282, TABIU000389)
PUTT- P (Vincoli archeologici)
PPTR (Zone di interesse archeologico)
Vincoli in rete (ID 288721)



Sito 092 - Località Belvedere- Località Corte (SN-SUB_2023_00024_NC_000002_092)



Localizzazione: San Giorgio Ionico (TA), Località Belvedere e Corte,

Definizione e cronologia: area a uso funerario, {necropoli}, {Età Arcaica, Età Romano repubblicana},

Modalità di individuazione{dati bibliografici}

Distanza dall'opera in progetto:>1000 metri

Potenziale: potenziale alto

Rischio relativo: rischio nullo

DESCRIZIONE: Ampia area di necropoli databile tra il VI e il IV sec. a.C. Le tombe arcaiche, riferibili alla prima metà del VI secolo a.C. sono del tipo a fossa, scavate nel banco di tufo, con orientamento prevalente NordSud, oppure EstOvest, presentano controfosse a sviluppo rettangolare, di dimensioni e profondità variabile, nelle quali si aprono fosse irregolari, più larghe nella parte che ospitava la testa dell'inumato, e con entrambe le estremità arrotondate. La copertura risultava costituita da pietrame di reimpiego, spesso rozzamente lavorato, e solo raramente da due lastroni squadriati oppure da grosse tegole sigillate con l'impiego di argilla. Il rituale funerario attestato è quello dell'inumazione in posizione supina. Sono state individuate, inoltre, quattro tombe a fossa terragna in cui l'inumato è stato deposto con le gambe contratte: in quest'ultimo caso le sepolture sono state trovate all'interno di una profonda depressione, riempita da uno strato di terra. Le tombe di età ellenistica sono state intercettate, invece, sul margine inferiore del colle. Sono tutte databili tra la metà del IV e gli inizi del III sec. a.C. La maggior parte di queste sepolture è del tipo a fossa, con pareti foderate da lastroni. Sempre ad età ellenistica fanno riferimento cinque sarcofagi monolitici. Vincolo archeologico diretto (L. 1089/1939)

INTERPRETAZIONE : Necropoli (età arcaica, classica e ellenistica)

ALESSIO A., GUZZO P. G., Santuari e fattorie ad est di Taranto. Elementi archeologici per un modello di interpretazione, in SciAnt, III- IV, 1989-1990, pp. 390-391

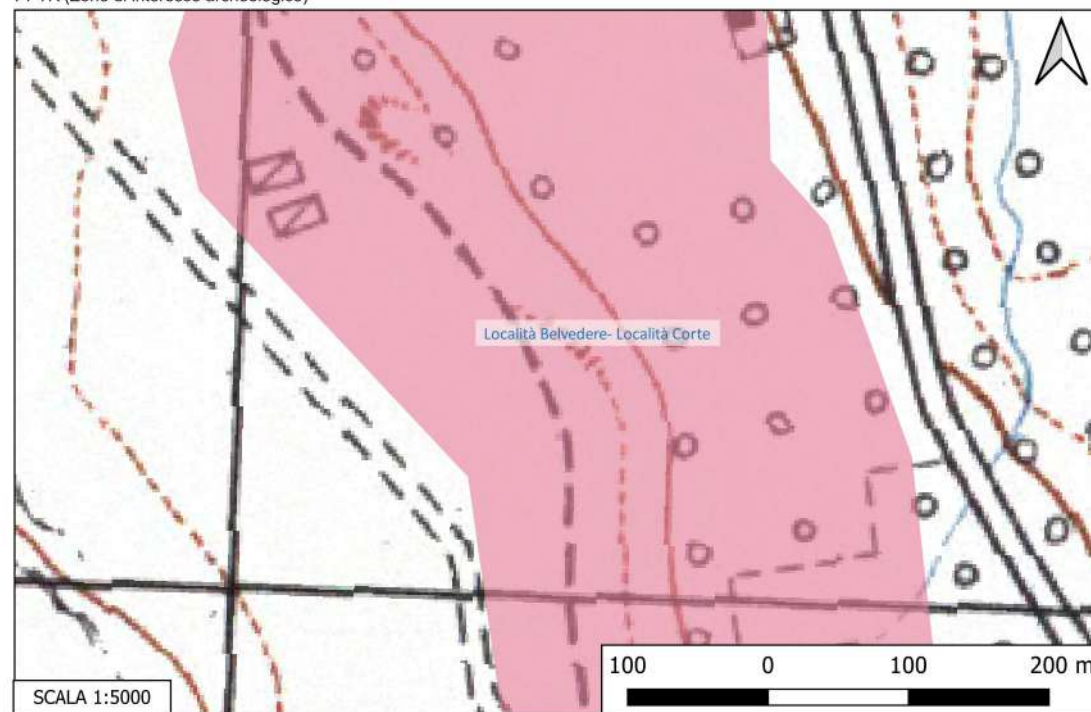
FORNARO A., Provincia di Taranto. Ricerche sull'assetto del territorio, Manduria 1981, p. 7 n. 182

Aree non Idonee FER (Segnalazioni Carta dei Beni con Buffer di 100 m)

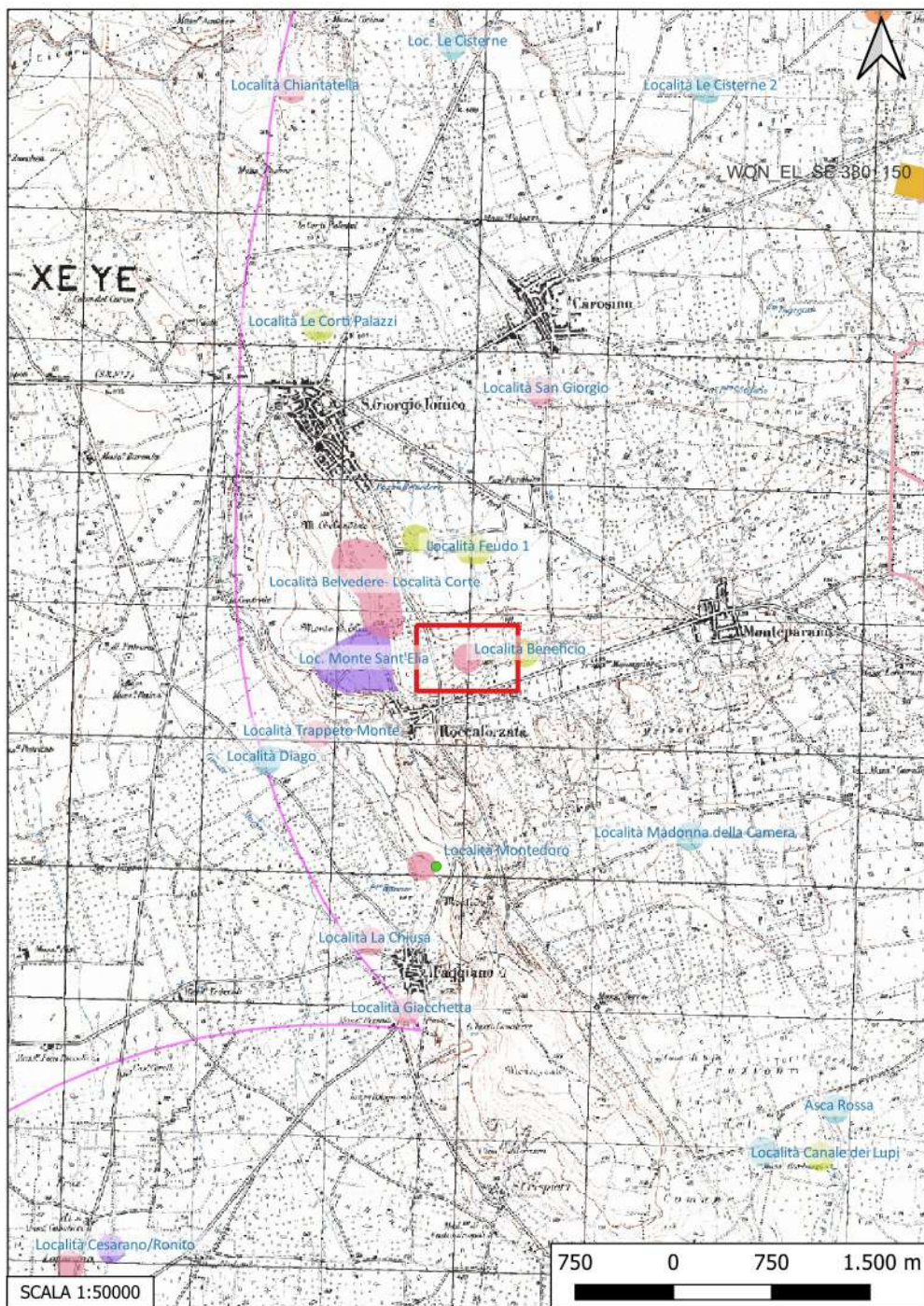
Carta dei Beni Culturali della Regione Puglia (Codici TABIU000810, TABIS001270)

PUTT- P (Vincoli archeologici)

PPTR (Zone di interesse archeologico)



Sito 093 - Località Forcarie (SN-SUB_2023_00024_NC_000002_093)



Localizzazione: Roccaforzata (TA), Forcarie,

Definizione e cronologia: area a uso funerario, {tomba}. {Età Arcaica},

Modalità di individuazione{dati bibliografici}

Distanza dall'opera in progetto:>1000 metri

Potenziale: potenziale alto

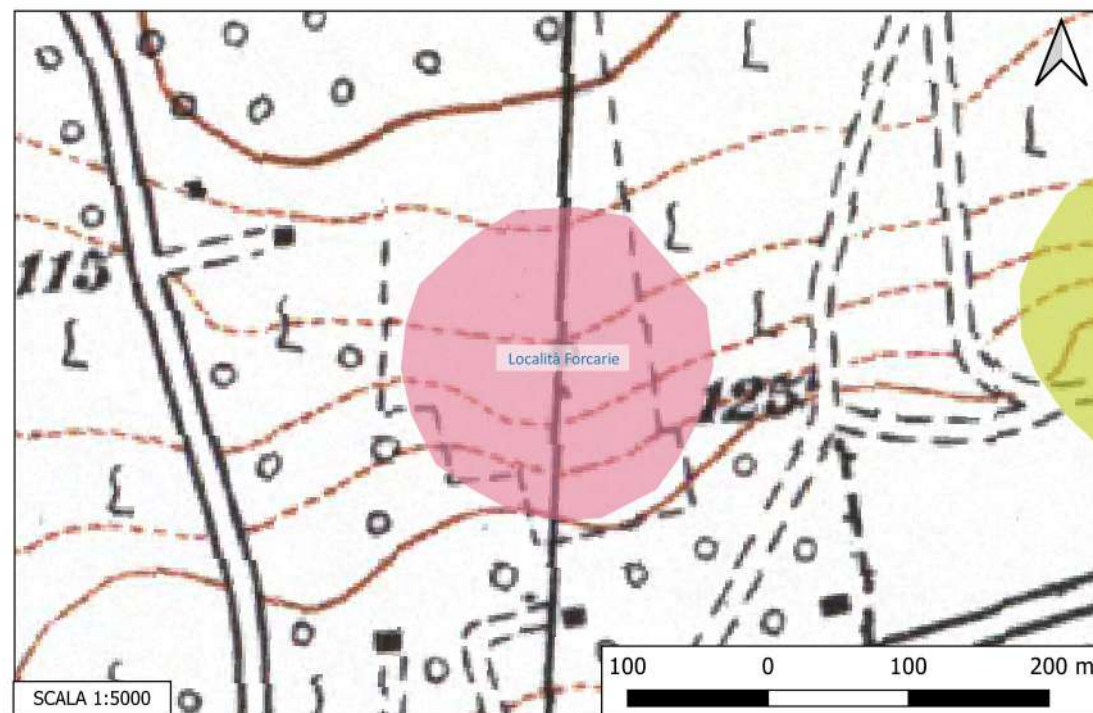
Rischio relativo: rischio nullo

DESCRIZIONE: Rinvenuta una tomba a fossa terragna coperta da due lastroni di carparo contenente un aryballos corinzio di età arcaica.

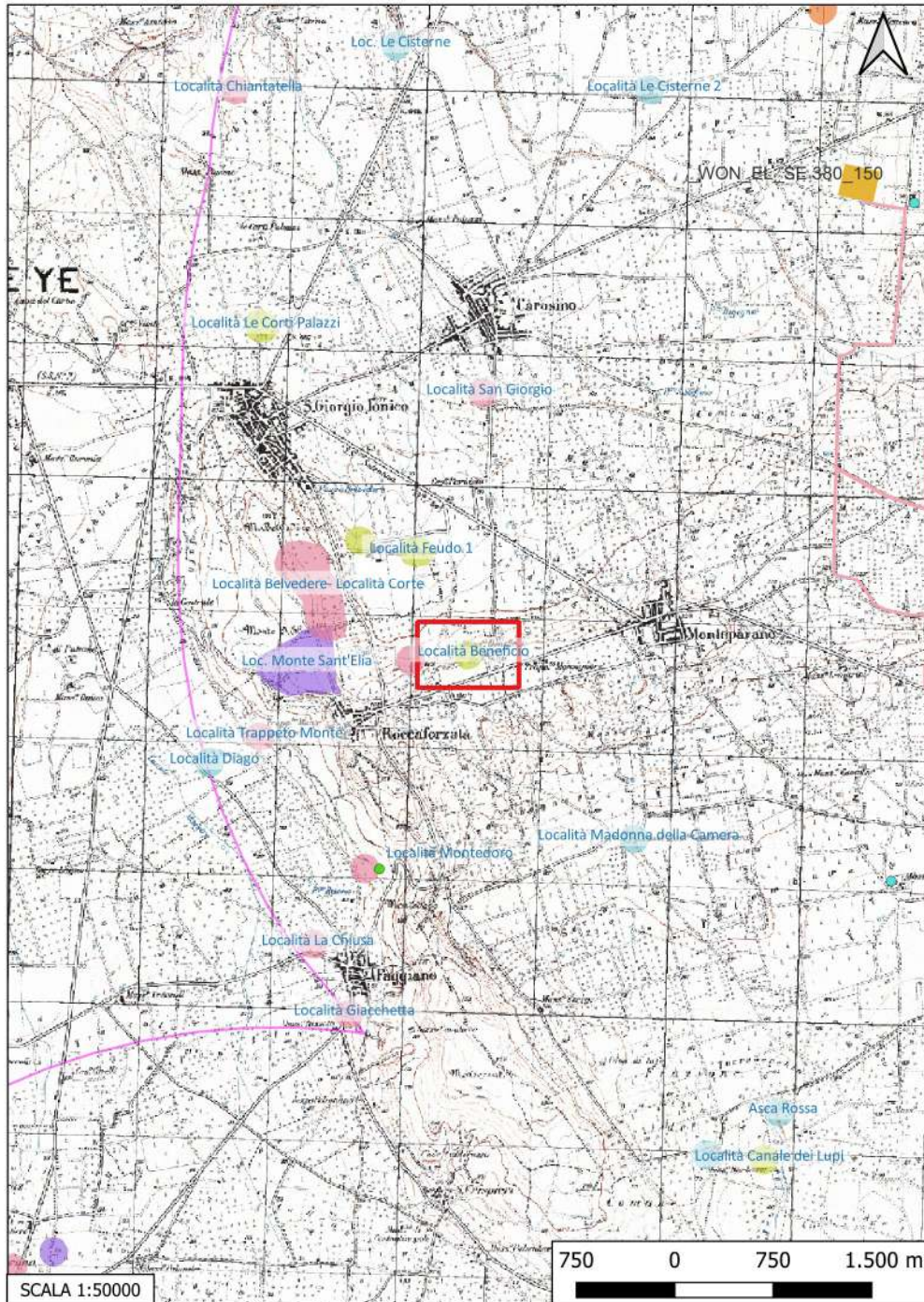
INTERPRETAZIONE : Tomba di età arcaica

ALESSIO A., GUZZO P. G., Santuari e fattorie ad est di Taranto. Elementi archeologici per un modello di interpretazione, in *SciAnt*, III- IV, 1989-1990, pp. 363- 396.

Aree non Idonee FER (Segnalazioni Carta dei Beni con Buffer di 100 m)
Carta dei Beni Culturali della Regione Puglia (CodiceTABIS001081)



Sito 094 - Località Beneficio (SN-SUB_2023_00024_NC_000002_094)



Localizzazione: Roccaforzata (TA), Beneficio,

Definizione e cronologia: insediamento, {}, {Età del Ferro, Età Romano repubblicana, Età Medievale},

Modalità di individuazione{dati bibliografici}

Distanza dall'opera in progetto:>1000 metri

Potenziale: potenziale alto

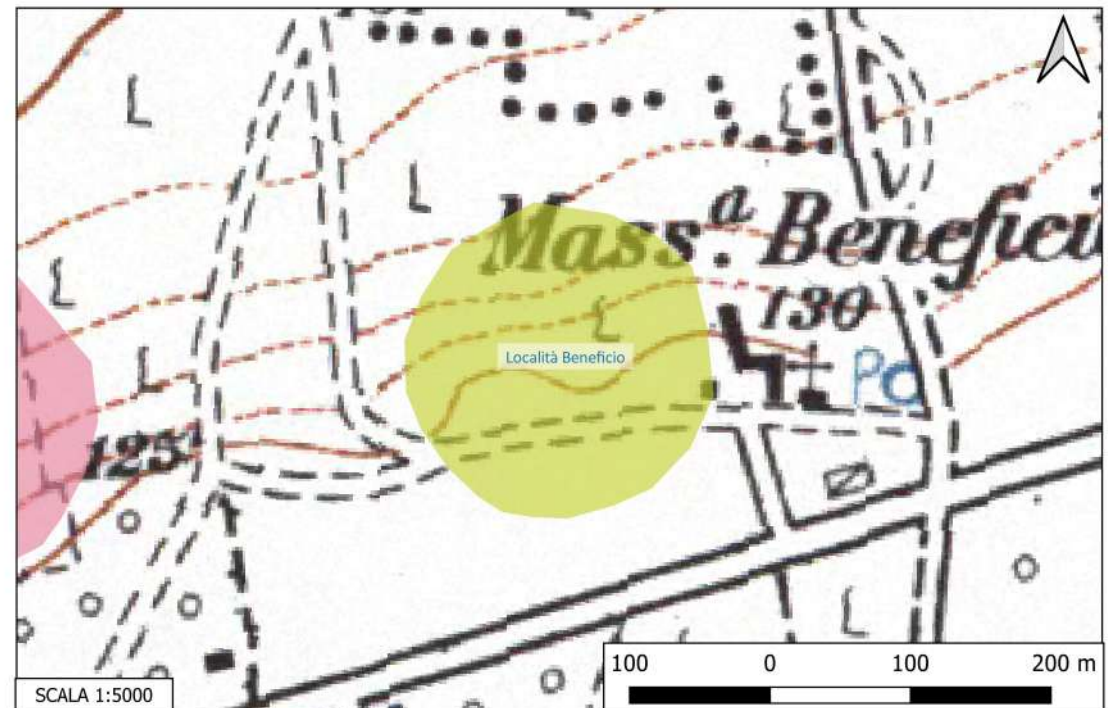
Rischio relativo: rischio nullo

DESCRIZIONE: Frammenti ceramici che consentono di ipotizzare una frequentazione dell'area sin dall'età ferro e successivamente in età ellenistica. Sono stati rinvenuti anche frammenti ceramici di età medievale.

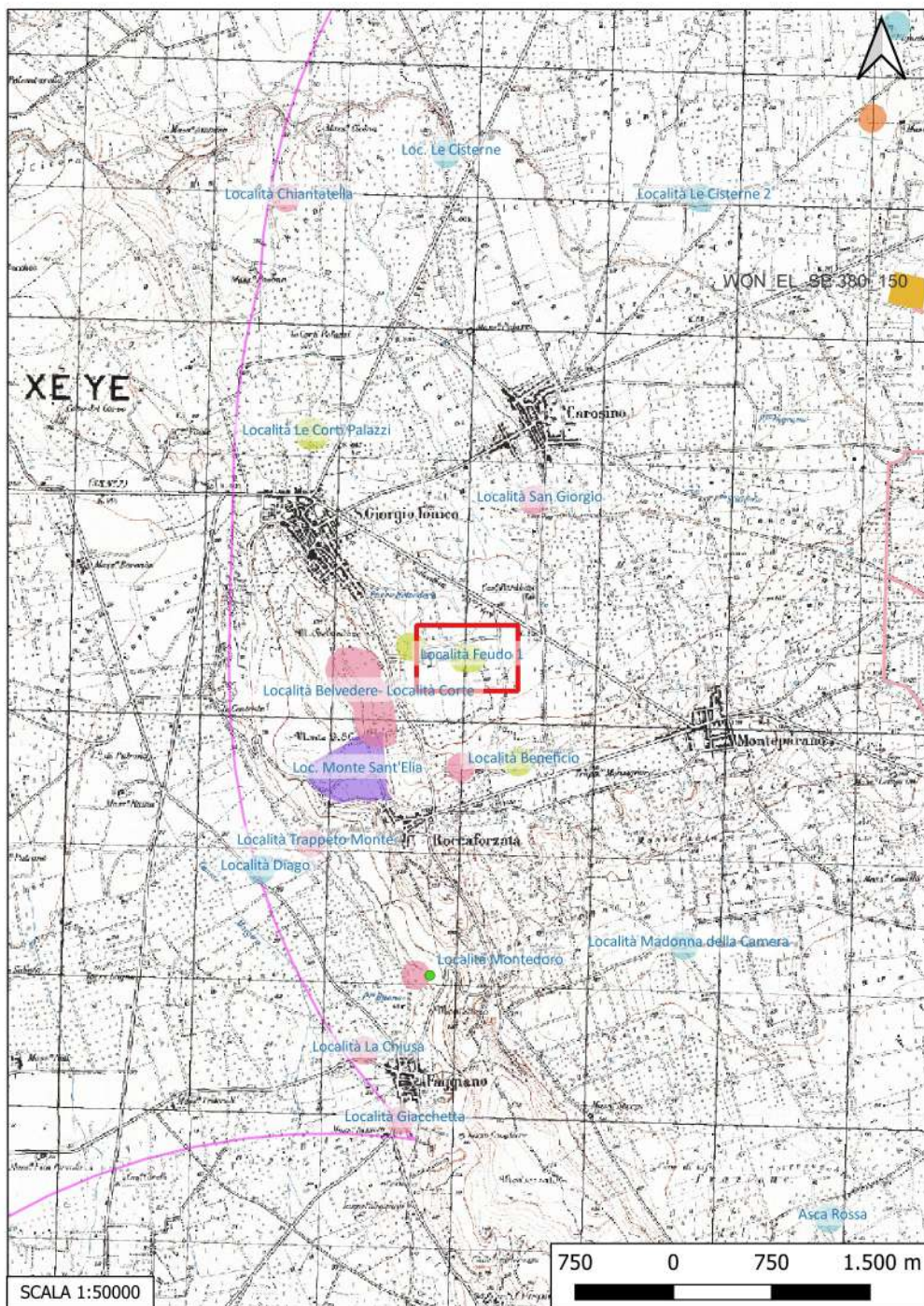
INTERPRETAZIONE : Insediamento dell'età del ferro ed ellenistica; frequentazione di età medievale

FORNARO A., Provincia di Taranto. Ricerche sull'assetto del territorio, Manduria 1981.

Aree non Idonee FER (Segnalazioni Carta dei Beni con Buffer di 100 m)
Carta dei Beni Culturali della Regione Puglia (Codice TABIS001206)



Sito 095 - Località Feudo 1 (SN-SUB_2023_00024_NC_000002_095)



Localizzazione: San Giorgio Ionico (TA), Feudo,

Definizione e cronologia: insediamento, {villa}. {Età Romano imperiale},

Modalità di individuazione{dati bibliografici}

Distanza dall'opera in progetto:>1000 metri

Potenziale: potenziale alto

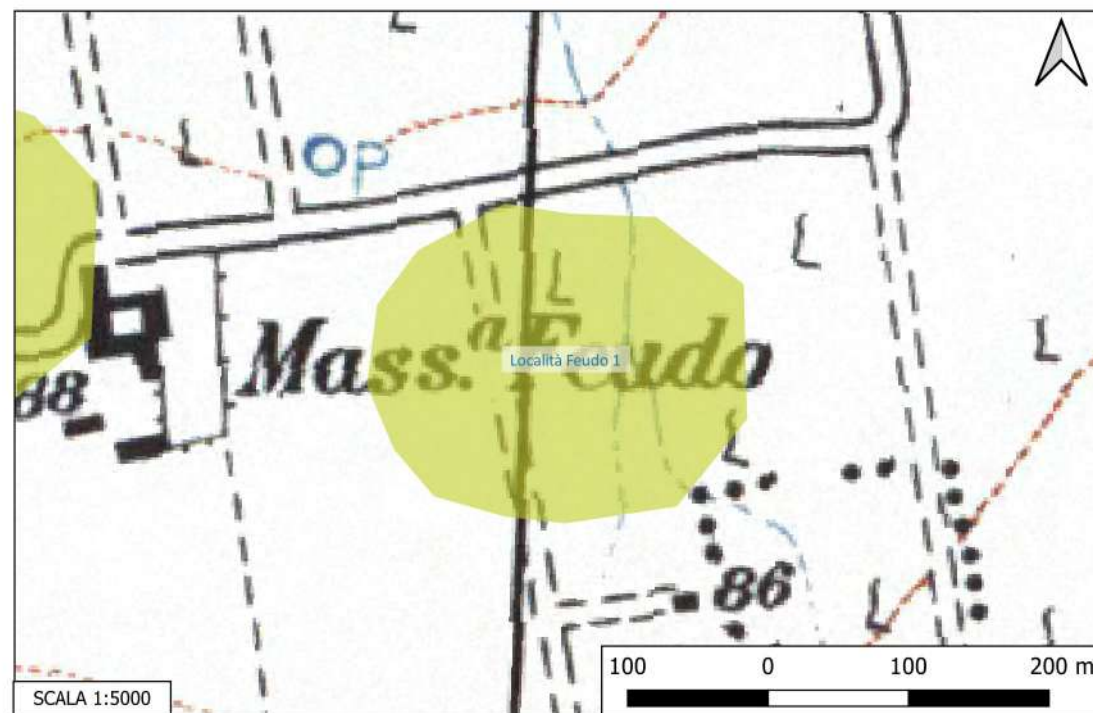
Rischio relativo: rischio nullo

DESCRIZIONE: Sono stati esplorati due vasti ambienti rettangolari contigui, con il lato lungo orientato in senso N/S, affacciati su di un'ampia corte scoperta di m 14,10 x 5,60, che costituisce il limite Est dell'impianto.

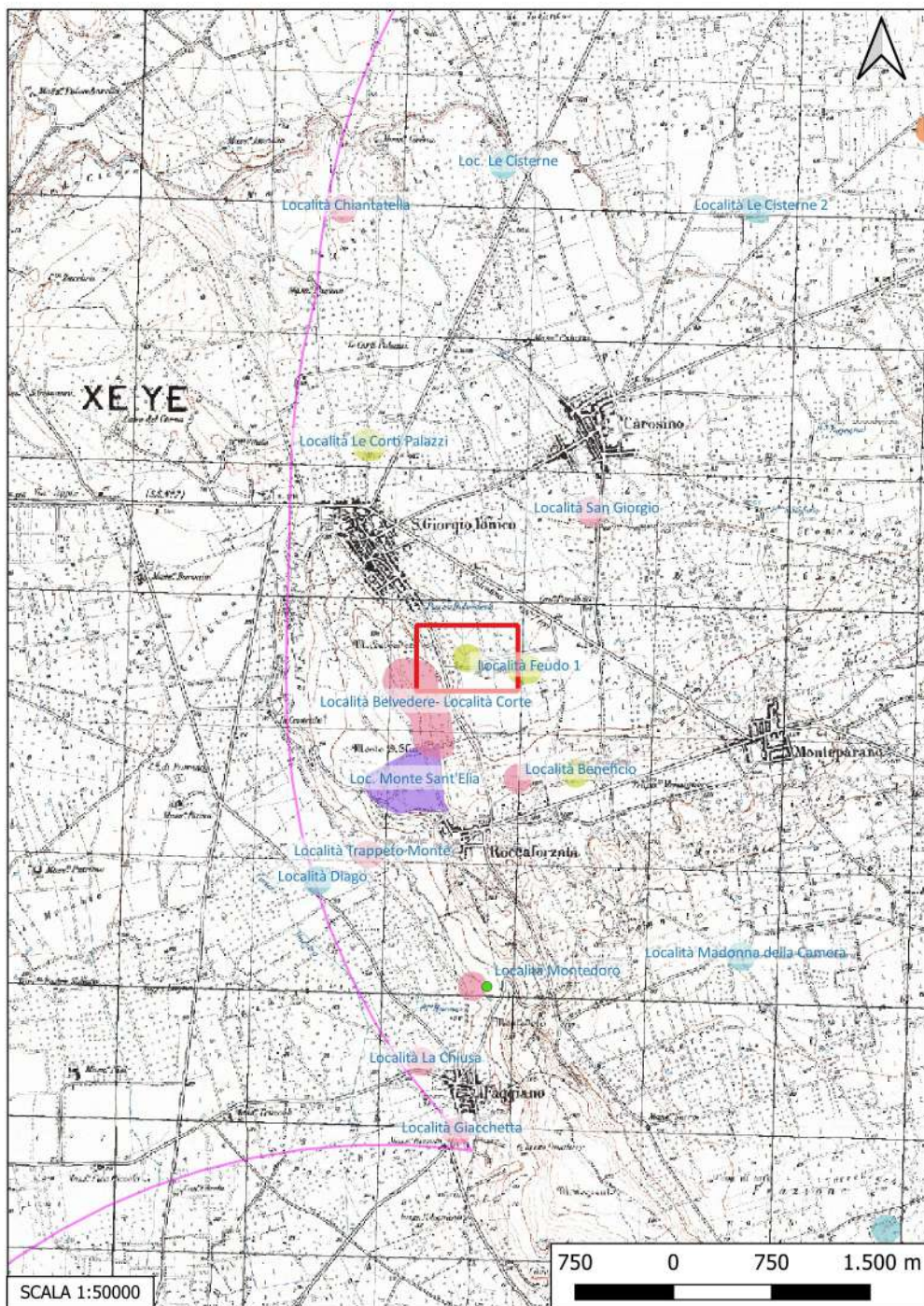
INTERPRETAZIONE : Villa rustica di età romana

ALESSIO A., SAN GIORGIO IONICO (TARANTO), Feudo, in TARAS, XV, I, 1995, pp. 110- 112.

Aree non Idonee FER (Segnalazioni Carta dei Beni con Buffer di 100 m)
Carta dei Beni Culturali della Regione Puglia (CodiceTABIS000589)



Sito 096 - Località Feudo 2 (SN-SUB_2023_00024_NC_000002_096)



Localizzazione: San Giorgio Ionico (TA), Feudo,

Definizione e cronologia: insediamento, {}, {Età Romano repubblicana},

Modalità di individuazione{dati bibliografici}

Distanza dall'opera in progetto:>1000 metri

Potenziale: potenziale alto

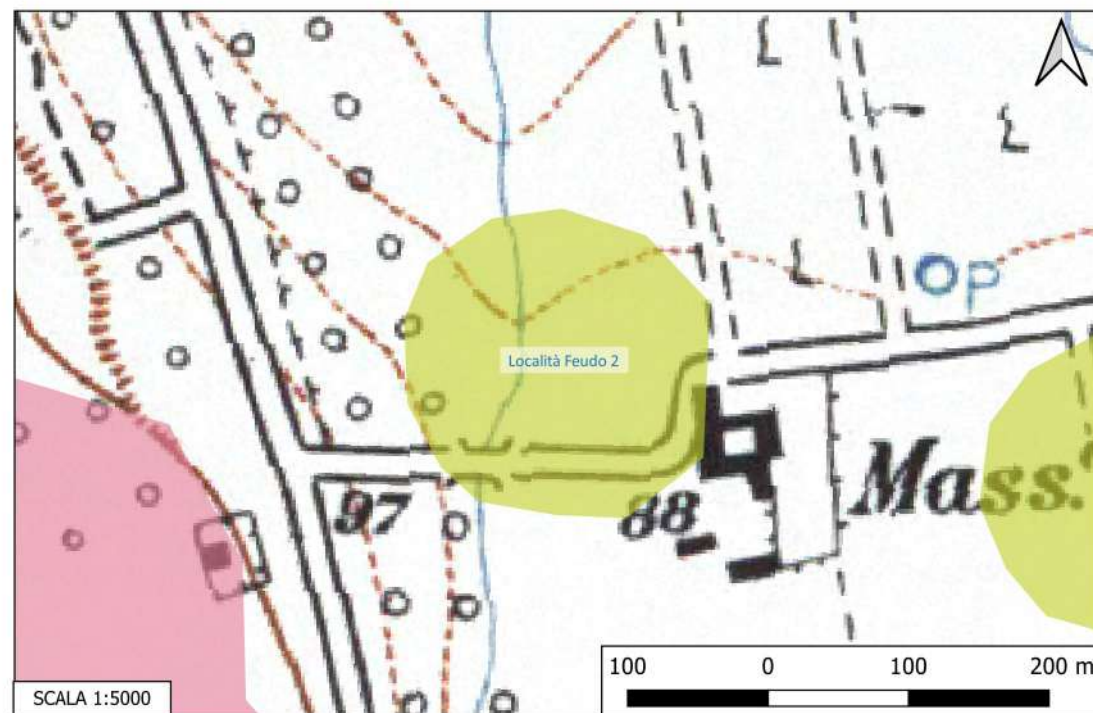
Rischio relativo: rischio nullo

DESCRIZIONE: Area di frammenti fittili interpretabile come insediamento rurale di età ellenistico-romana, con annessa necropoli.

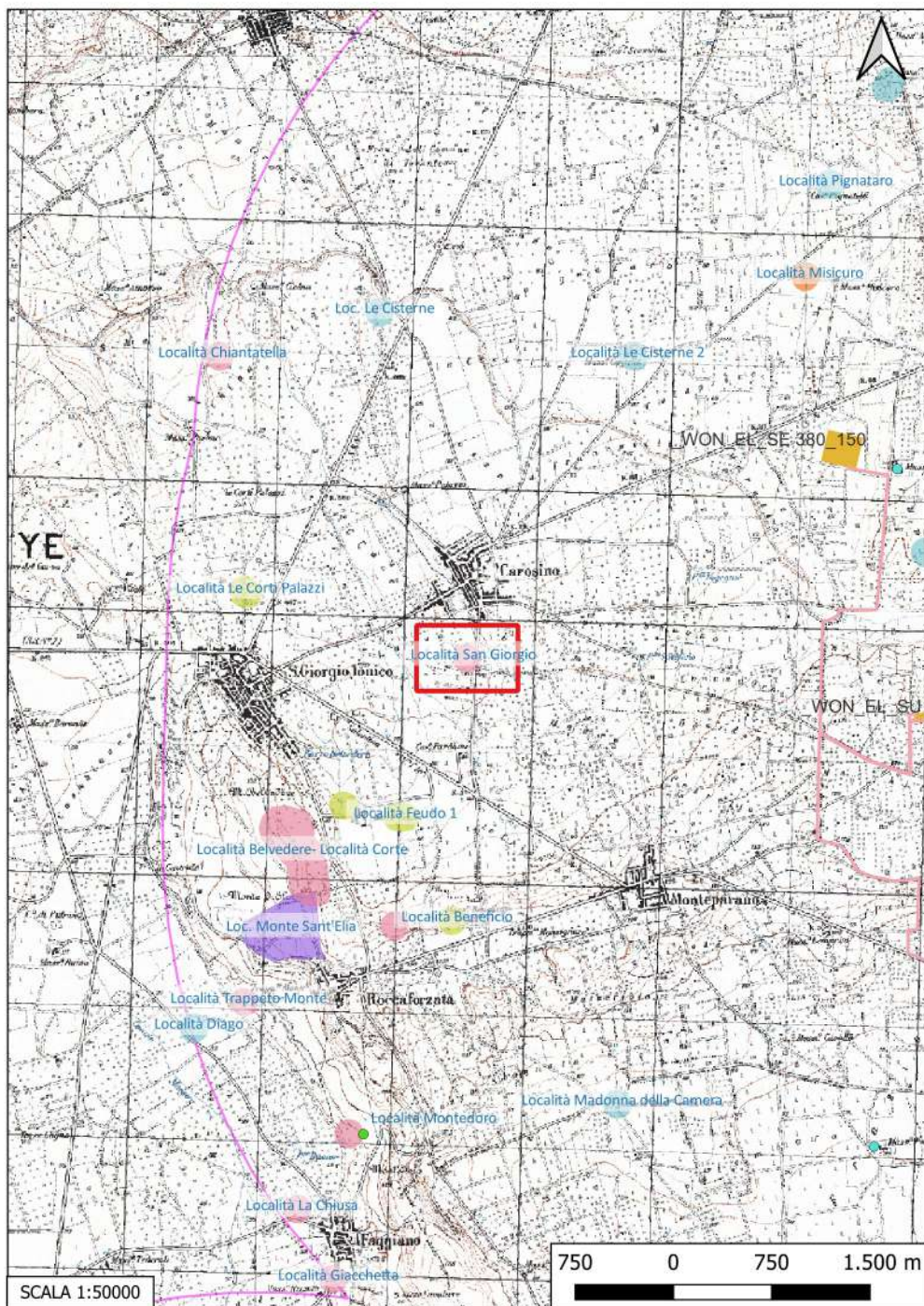
INTERPRETAZIONE : Insediamento rurale di età ellenistica

FORNARO A., Provincia di Taranto. Ricerche sull'assetto del territorio, Manduria 1981.

Aree non Idonee FER (Segnalazioni Carta dei Beni con Buffer di 100 m)
Carta dei Beni Culturali della Regione Puglia (Codice TABIS001214)



Sito 097 - Località San Giorgio (SN-SUB_2023_00024_NC_000002_097)



Localizzazione: Carosino (TA), Località San Giorgio,

Definizione e cronologia: area a uso funerario, {tomba}. {non determinabile},

Modalità di individuazione{dati bibliografici}

Distanza dall'opera in progetto:>1000 metri

Potenziale: potenziale medio

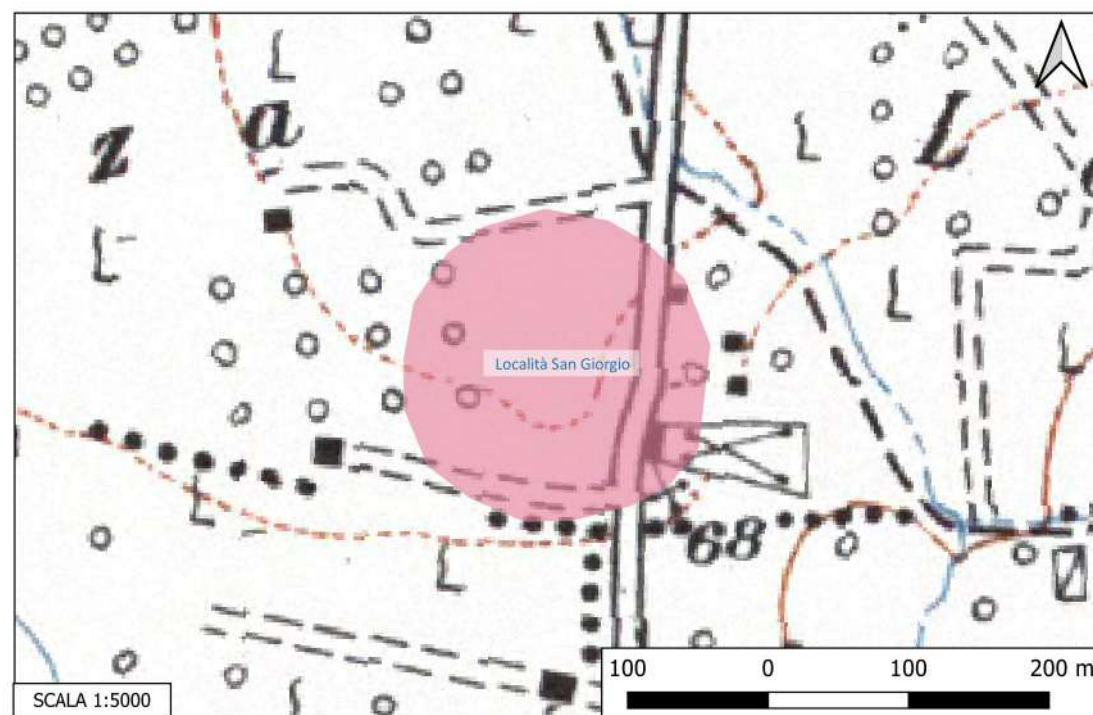
Rischio relativo: rischio nullo

DESCRIZIONE: Nel 1930 è stata rinvenuta una tomba. Tipologia e corredo sono inediti.

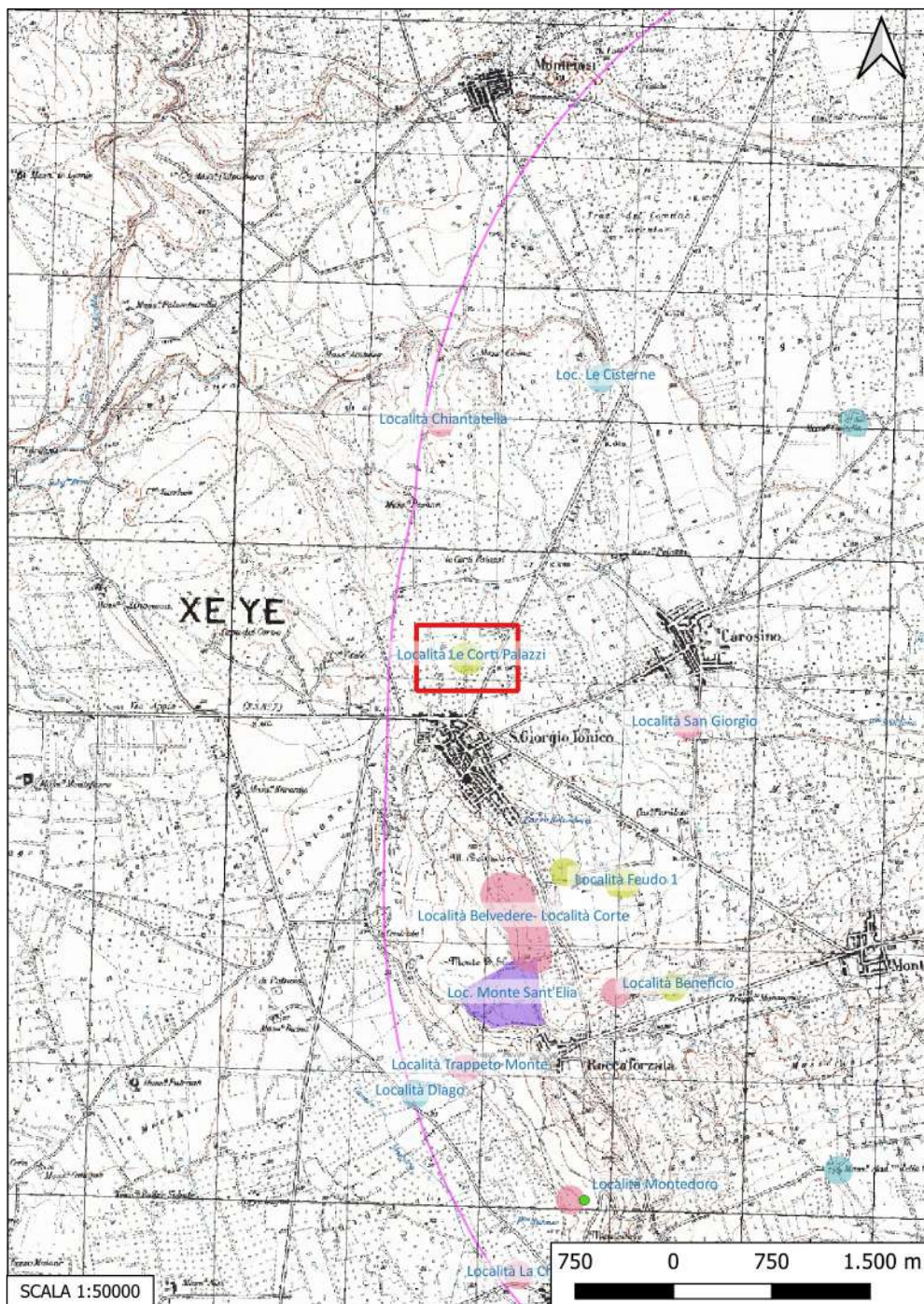
INTERPRETAZIONE : Probabile area di necropoli

ALESSIO A., Le aree archeologiche. Geografia distributiva degli insediamenti, in FEDELE B., ALESSIO A., DEL MONACO O. (a cura di), Archeologia, civiltà e culture nell'area ionico-tarantina, Fasano 1993, p. 250.

Aree non Idonee FER (Segnalazioni Carta dei Beni con Buffer di 100 m)
Carta dei Beni Culturali della Regione Puglia (Codice TABIS000309; TABIU000030)



Sito 098 - Località Le Corti Palazzi (SN-SUB_2023_00024_NC_000002_098)



Localizzazione: San Giorgio Ionico (TA), Località Le Corti Palazzi,

Definizione e cronologia: insediamento, {}, {Età Romano repubblicana},

Modalità di individuazione{dati bibliografici}

Distanza dall'opera in progetto:500-1000 metri **Potenziale:** potenziale alto

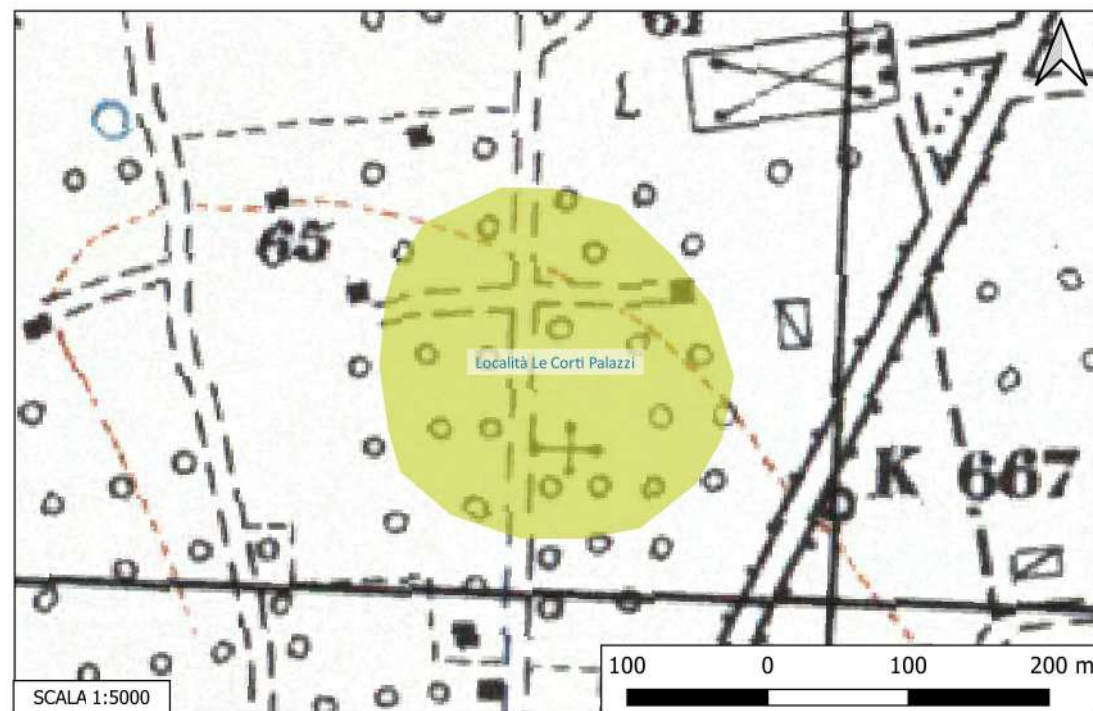
Rischio relativo: rischio nullo

DESCRIZIONE: Insediamento rurale di cui è stato messo in luce un muro orientato in senso N/S e realizzato con materiale eterogeneo (pietrame informe assemblato con terra e tegole) che costituiva probabilmente la delimitazione occidentale dell'insediamento, e alcuni livelli di frequentazione ad esso associati, tra cui lembi di battuto pavimentale. Sono state inoltre individuate alcune fosse di scarico, parte di un dolio interrato in posizione originaria, e una cisterna il cui riempimento ha restituito materiali comprendenti anche ceramica di età arcaica (VI-V secolo a.C.). Nella parte orientale dell'area abitata è stata ritrovata una sepoltura infantile, attribuibile alla seconda metà del IV sec. a.C. Necropoli ubicata a N dell'insediamento rurale, a cui era evidentemente connessa. Sono state scavate complessivamente 14 tombe a fossa rettangolare, scavate nel banco tufaceo, provviste di contromossa e con copertura a lastroni.

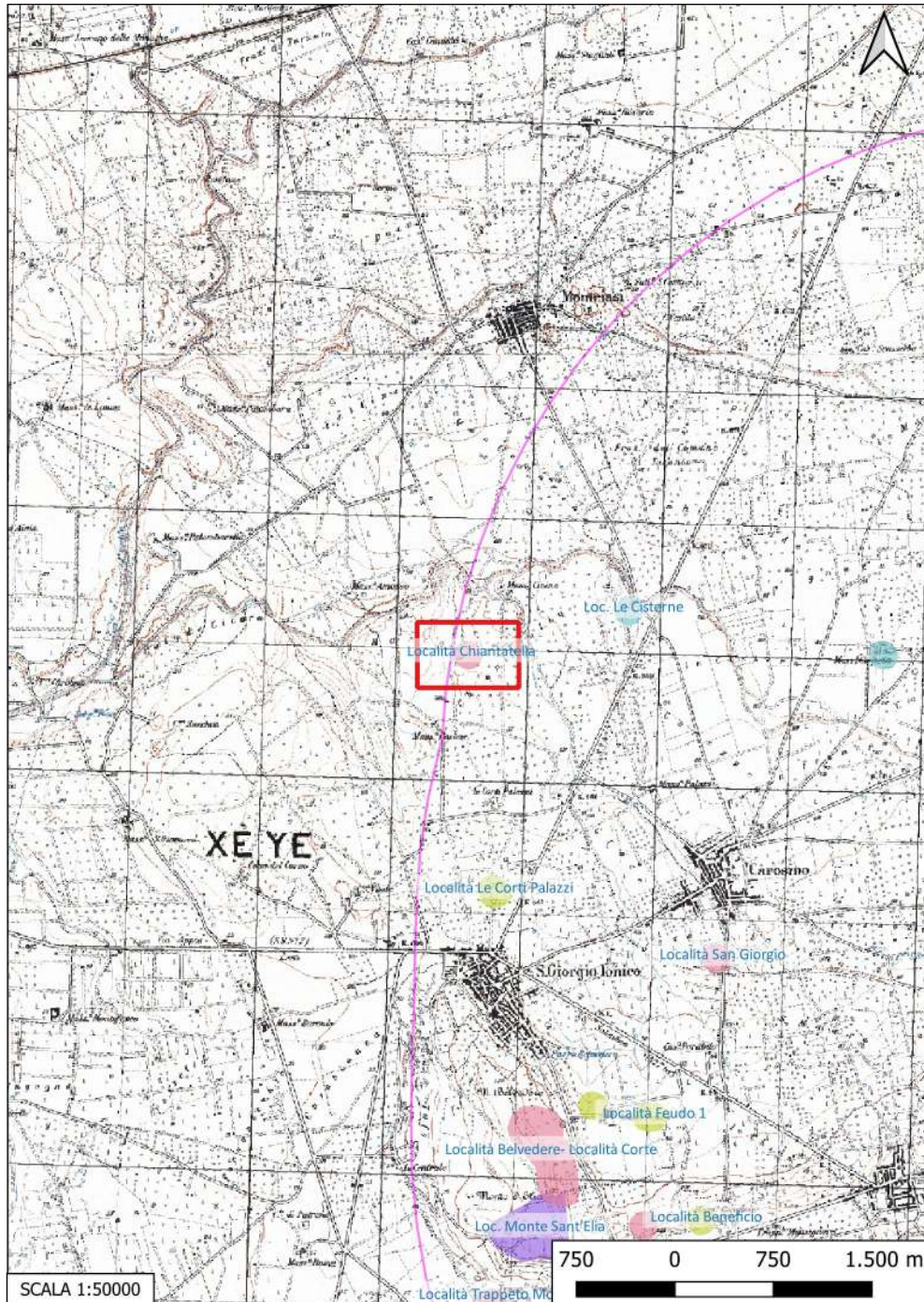
INTERPRETAZIONE : Insediamento rurale datato tra età tardo arcaica ed età ellenistica, con annessa necropoli.

ALESSIO A., L'area a sud-est di Taranto, in Taranto e il Mediterraneo: nuovi documenti dai territori tarantini (Tavola rotonda, 7 giugno 2001), XLI Convegno di studi sulla Magna Grecia (Taranto, ottobre 2001), Istituto per la storia e l'archeologia della Magna Grecia, Taranto, pp. 94- 95.

Aree non Idonee FER (Segnalazioni Carta dei Beni con Buffer di 100 m)
Carta dei Beni Culturali della Regione Puglia (Codici TABIS000597, TABIS000599)



Sito 099 - Località Chiantatella (SN-SUB_2023_00024_NC_000002_099)



Localizzazione: San Giorgio Ionico (TA), Località Chiantatella ,

Definizione e cronologia: area a uso funerario, {tomba}. {Età Arcaica},

Modalità di individuazione{dati bibliografici}

Distanza dall'opera in progetto:>1000 metri

Potenziale: potenziale basso

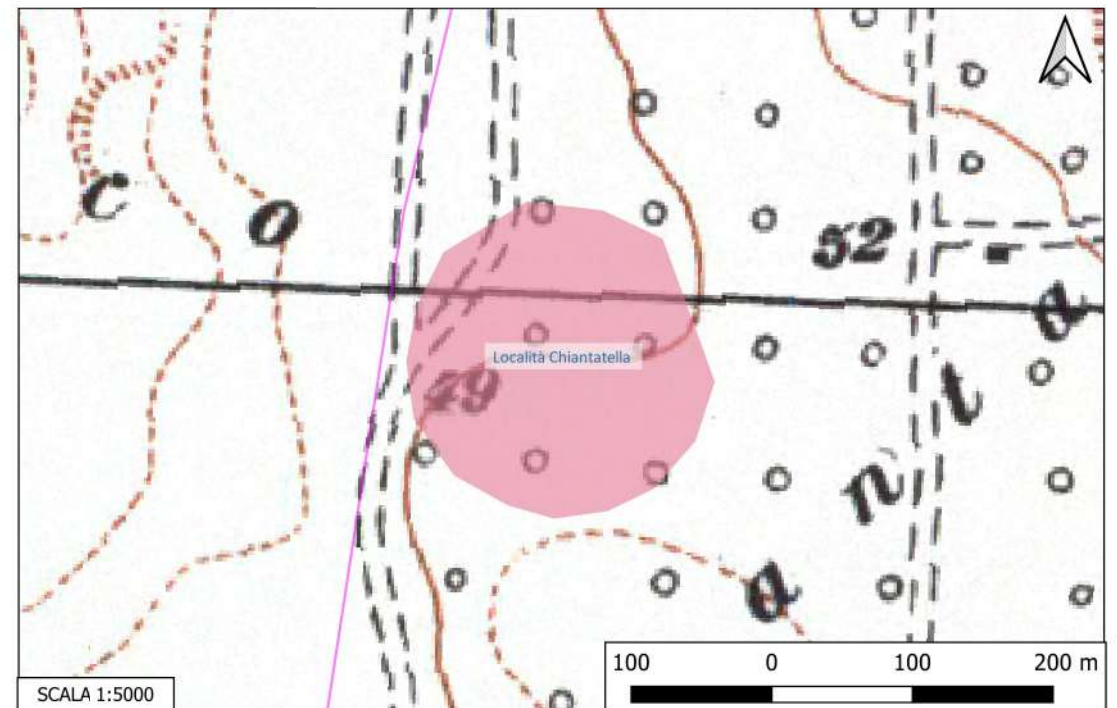
Rischio relativo: rischio nullo

DESCRIZIONE: Tomba a fossa terragna rinvenuta nel 1928. All'esterno della sepoltura si rinvenne anche ceramica attica a figure nere.

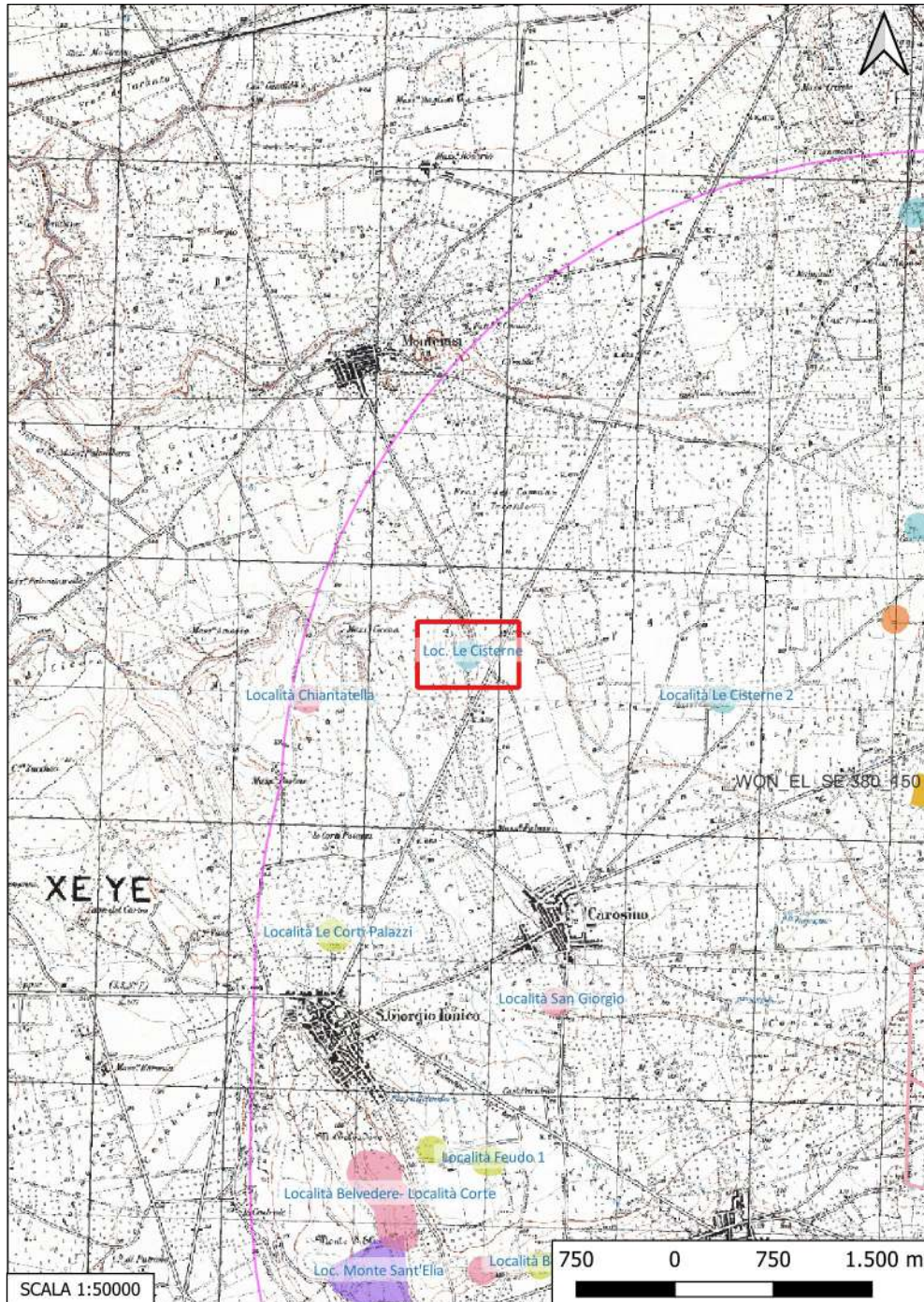
INTERPRETAZIONE : Tomba a fossa di età arcaica

FORNARO A., Provincia di Taranto. Ricerche sull'assetto del territorio, Manduria 1981.

Aree non Idonee FER (Segnalazioni Carta dei Beni con Buffer di 100 m)
Carta dei Beni Culturali della Regione Puglia (Codice TABIU000125)



Sito 100 - Loc. Le Cisterne (SN-SUB_2023_00024_NC_000002_100)



Localizzazione: San Giorgio Ionico (TA), Le Cisterne,

Definizione e cronologia: area di materiale mobile, {area di frammenti fittili}. {Età Romano repubblicana},

Modalità di individuazione{dati bibliografici}

Distanza dall'opera in progetto:>1000 metri

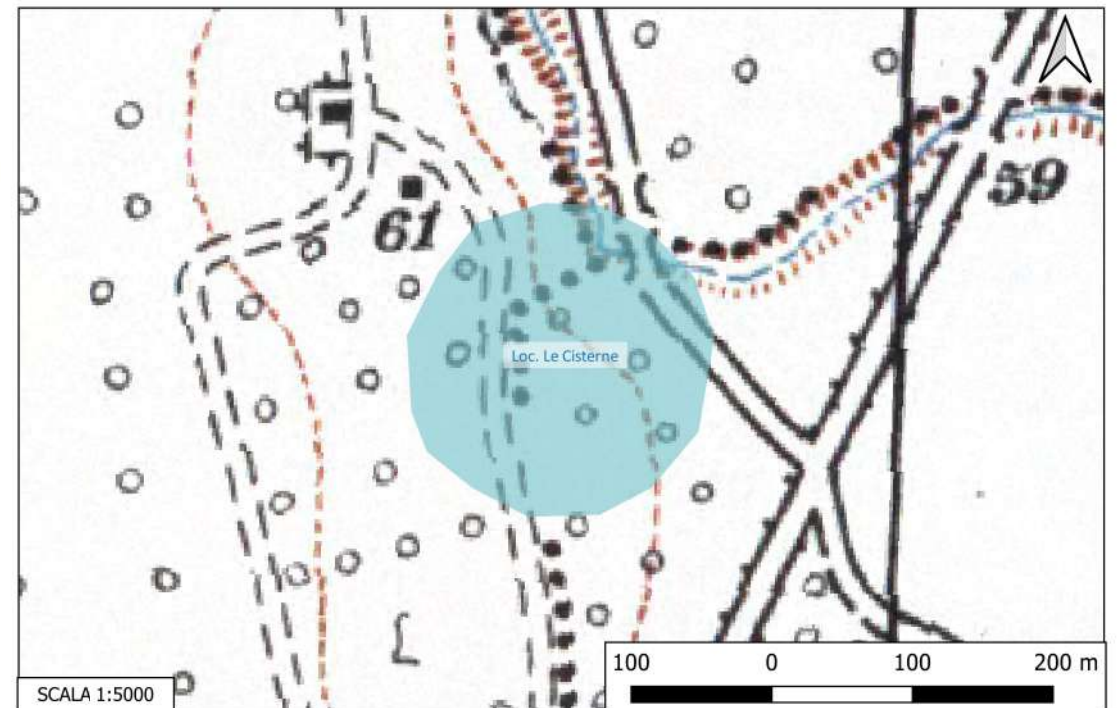
Potenziale: potenziale alto

Rischio relativo: rischio basso

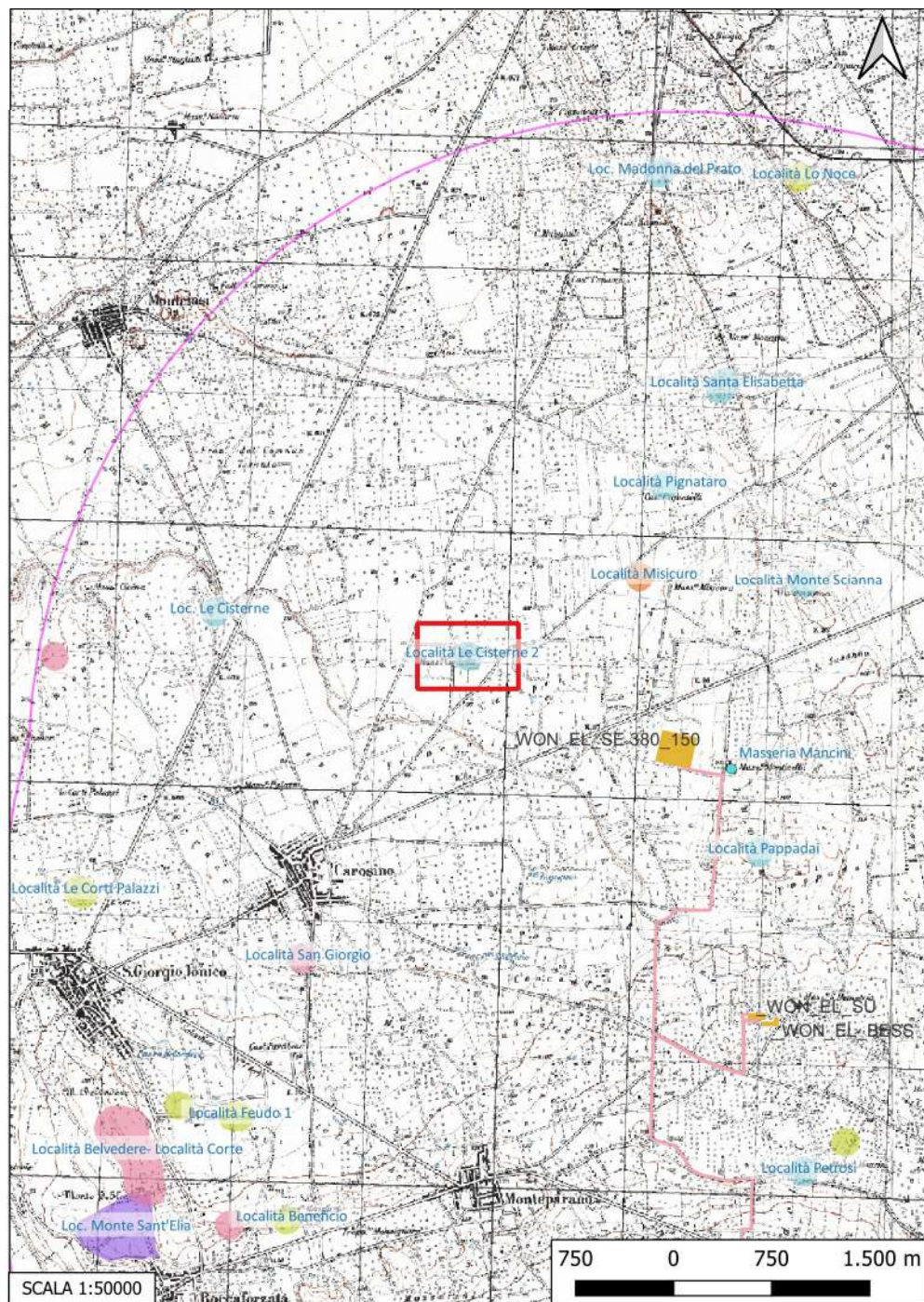
DESCRIZIONE: Area di frammenti di età ellenistica

INTERPRETAZIONE : Fattoria di età ellenistica

Aree non Idonee FER (Segnalazioni Carta dei Beni con Buffer di 100 m)



Sito 101 - Località Le Cisterne 2 (SN-SUB_2023_00024_NC_000002_101)



Localizzazione: Carosino (TA), Località Le Cisterne,

Definizione e cronologia: area di materiale mobile, {area di frammenti fittili}. {Età Romano repubblicana, Età Moderna},

Modalità di individuazione{dati bibliografici}

Distanza dall'opera in progetto:>1000 metri

Potenziale: potenziale alto

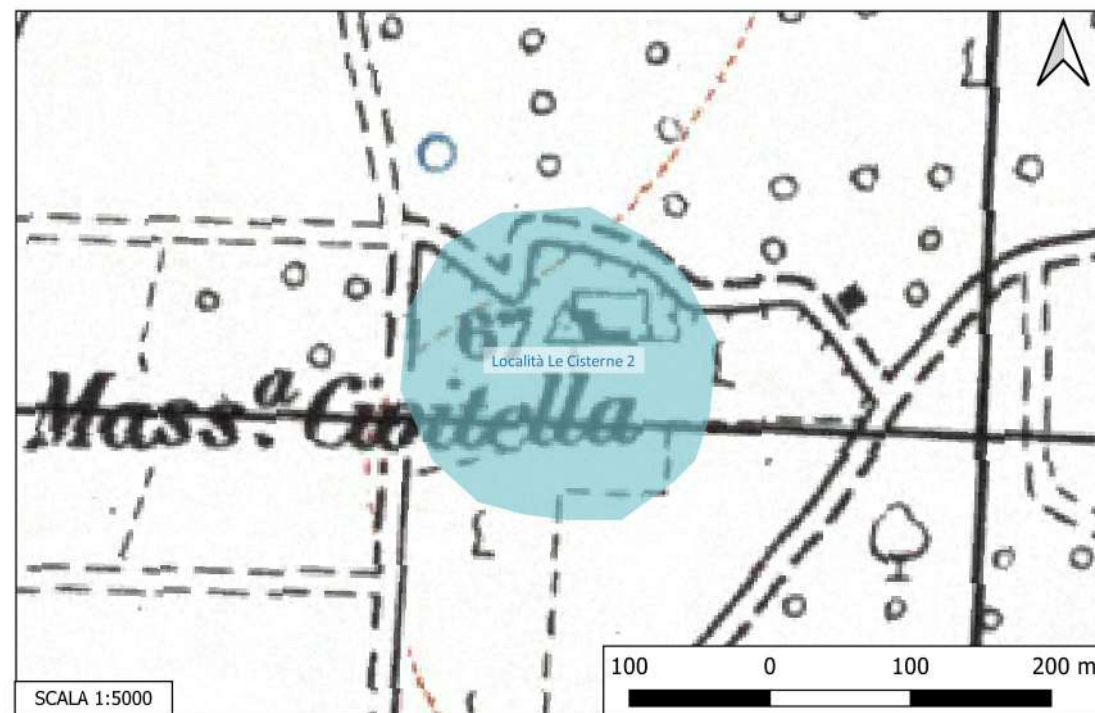
Rischio relativo: rischio nullo

DESCRIZIONE: Area di frammenti fittili costituita da diversi frammenti di tegole e di ceramica

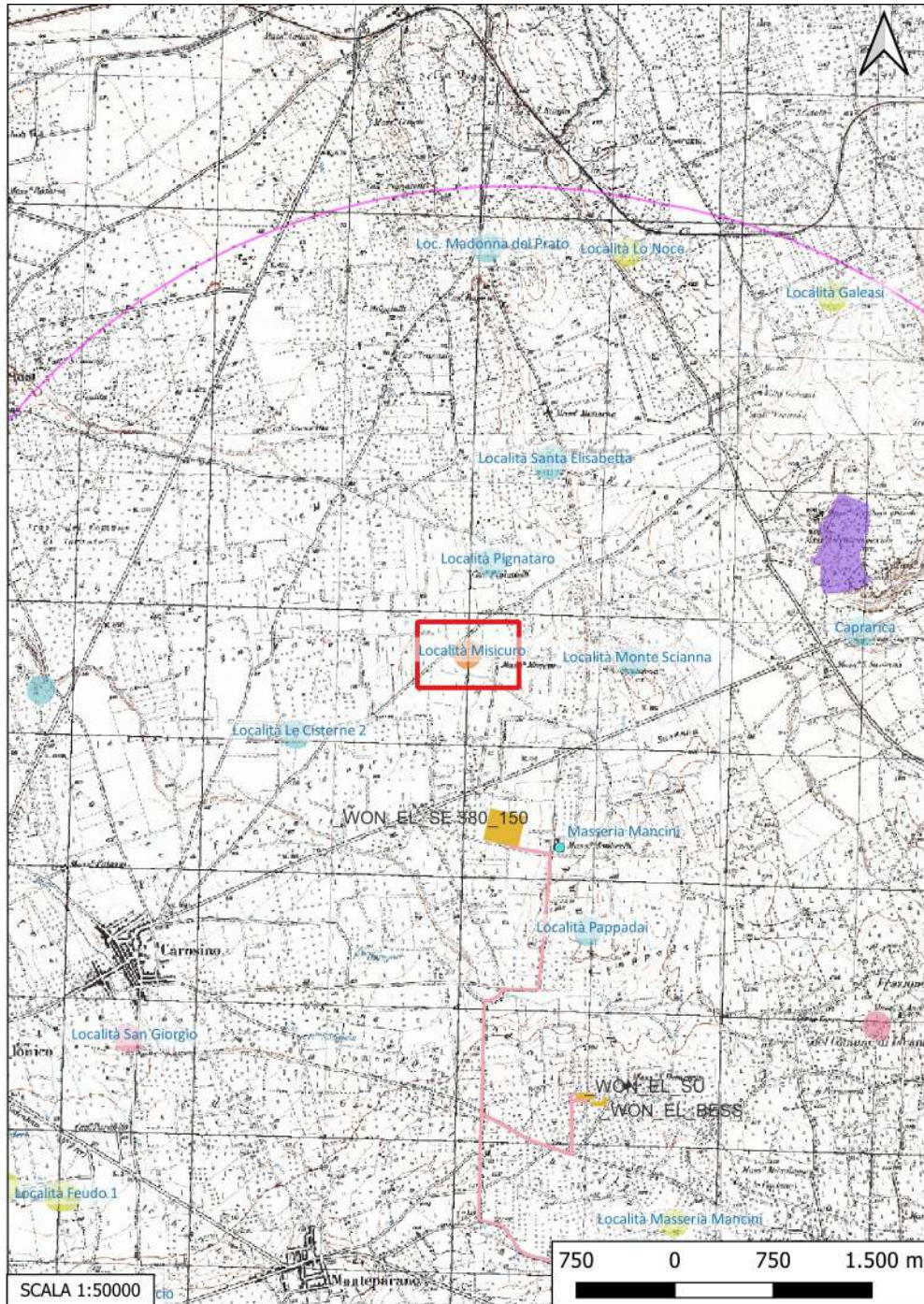
INTERPRETAZIONE : Insediamento di età ellenistica, romana e moderna

FORNARO A., Il problema di Mesochorum in Archivio Storico Pugliese, XXVI, 1973, pp. 173- 216.
FORNARO A., Provincia di Taranto. Ricerche sull'assetto del territorio, Manduria 1981; p.7, n. 173

Aree non Idonee FER (Segnalazioni Carta dei Beni con Buffer di 100 m)
Carta dei Beni Culturali della Regione Puglia (Codice TABIS000308)



Sito 102 - Località Misicuro (SN-SUB_2023_00024_NC_000002_102)



Localizzazione: Grottaglie (TA), Misicuro,

Definizione e cronologia: infrastruttura di servizio, {mansio}. {Età Romano repubblicana},

Modalità di individuazione{dati bibliografici}

Distanza dall'opera in progetto:>1000 metri

Potenziale: potenziale alto

Rischio relativo: rischio nullo

DESCRIZIONE: Rinvenimento di tombe a sarcofago nel 1867 e 1877 e nel 1870 di altre tombe a fossa (n. 17 ?) e sepolcri (n. 30) con cinque lastroni di pietra calcarea. L'area di frammenti fittili di età ellenistica è riferibile ad una probabile mansio o mutatio della via Appia nel tratto Taranto-Oria. Sono stati individuati resti di strutture murarie riferibili all'impianto termale.

INTERPRETAZIONE : Statio/ Mansio della via Appia; insediamento di Mesochoron

DE SIMONE L.G., Note japigo-messapiche, Torino 1877, PP. 52, 61.

FORNARO A., Il problema di Mesochoron in Archivio Storico Pugliese, XXVI, 1973, pp. 177-9, 211.

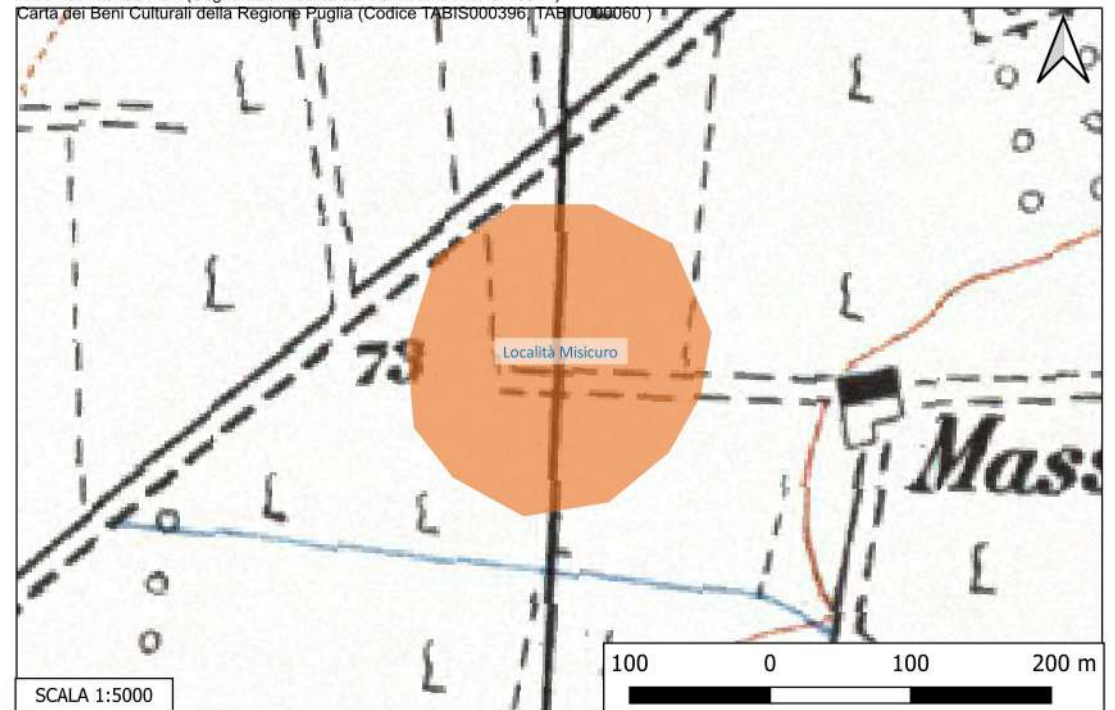
FORNARO A., Provincia di Taranto. Ricerche sull'assetto del territorio, Manduria 1981, p. 126.

ALESSIO A., GUZZO P. G., Santuari e fattorie ad est di Taranto. Elementi archeologici per un modello di interpretazione, in SciAnt, III-IV, 1989-1990, pp. 376 n. 21.

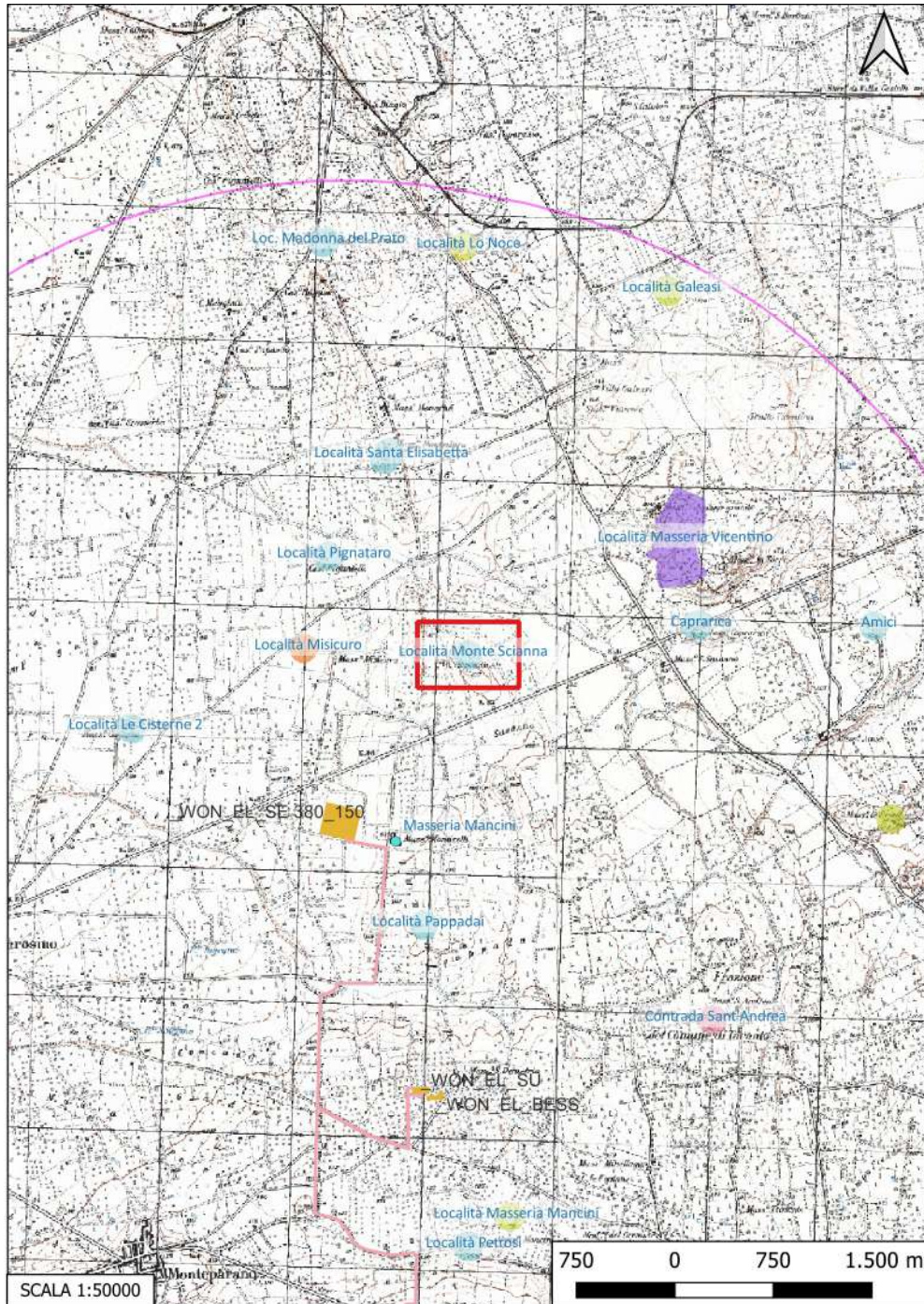
UGGERI G., La viabilità romana nel Salento, Mesagne 1983, p. 191.

Aree non Idonee FER (Segnalazioni Carta dei Beni con Buffer di 100 m)

Carta dei Beni Culturali della Regione Puglia (Codice TABIS000396, TABI000060)



Sito 103 - Località Monte Scianna (SN-SUB_2023_00024_NC_000002_103)



Localizzazione: Grottaglie (TA), Località Monte Scianna,

Definizione e cronologia: area di materiale mobile, {area di frammenti fittili}. {Neolitico, Età Romano repubblicana, Età Romano imperiale, Età Tardoantica},

Modalità di individuazione{dati bibliografici}

Distanza dall'opera in progetto:>1000 metri

Potenziale: potenziale alto

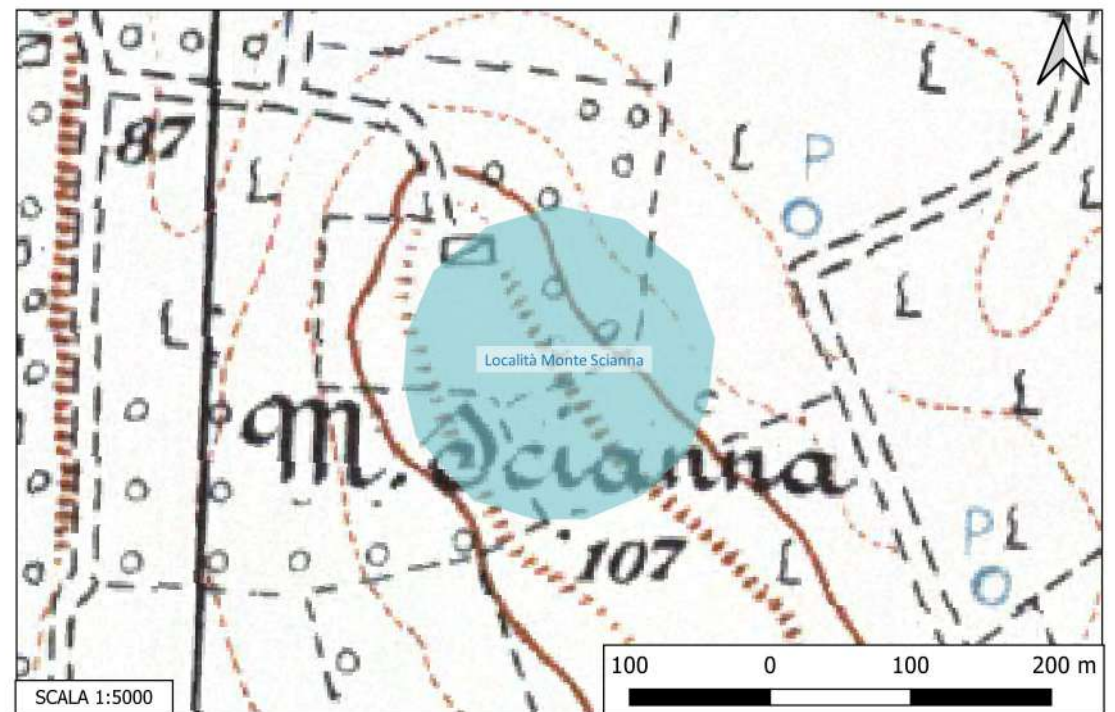
Rischio relativo: rischio nullo

DESCRIZIONE: Area di frammenti fittili che attesterebbe la presenza di un villaggio risalente al Neolitico Medio e di un insediamento con fasi di vita dall'età ellenistica sino all'età tardoantica.

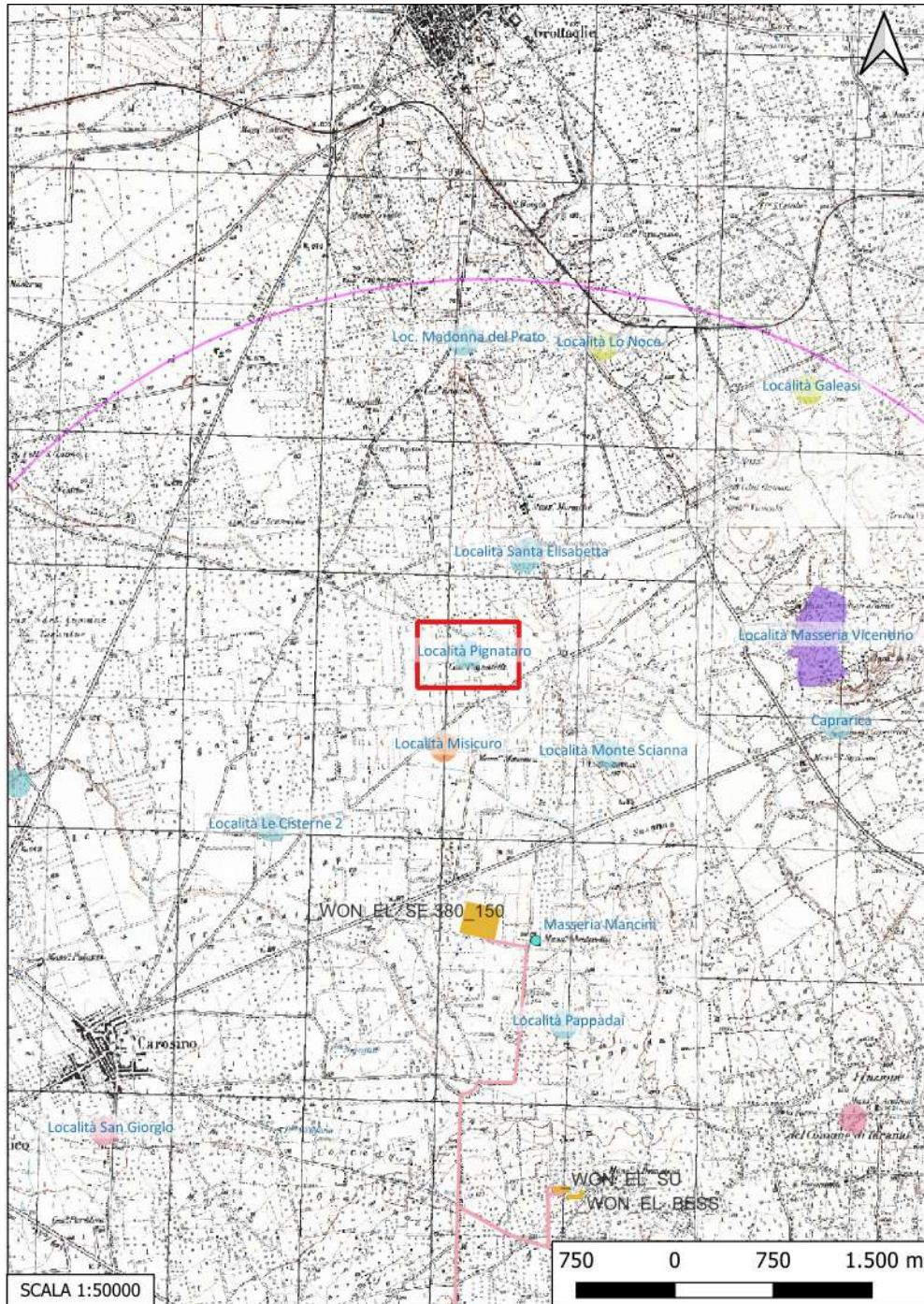
INTERPRETAZIONE : Villaggio di età neolitica; insediamento rurale (età ellenistica, romana e tardoantica)

FORNARO A., Il problema di Mesochorum in Archivio Storico Pugliese, XXVI, 1973, pp. 173- 216.

Aree non Idonee FER (Segnalazioni Carta dei Beni con Buffer di 100 m)
Carta dei Beni Culturali della Regione Puglia (Codici TABIS000389, TABIS000390)



Sito 104 - Località Pignataro (SN-SUB_2023_00024_NC_000002_104)



Localizzazione: Grottaglie (TA), Località Pignataro,

Definizione e cronologia: area di materiale mobile, {area di frammenti fittili}. {Età Romano repubblicana, Età Romano imperiale},

Modalità di individuazione{dati bibliografici}

Distanza dall'opera in progetto:>1000 metri

Potenziale: potenziale alto

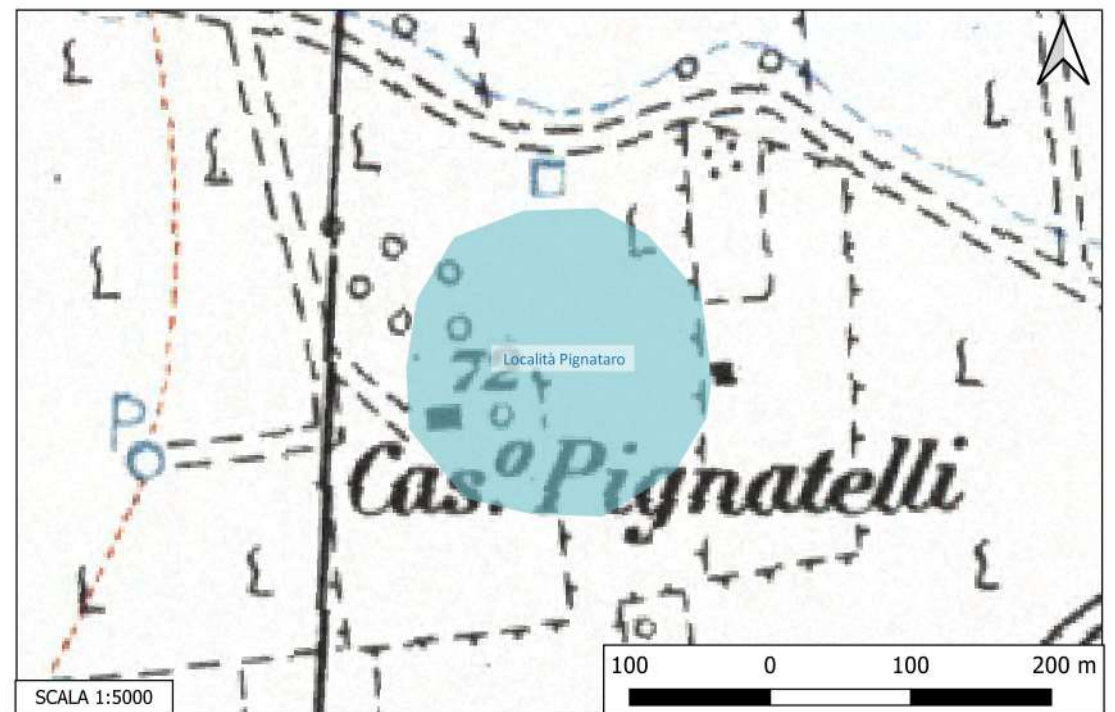
Rischio relativo: rischio nullo

DESCRIZIONE: Area di frammenti fittili di età ellenistica, repubblicana e imperiale

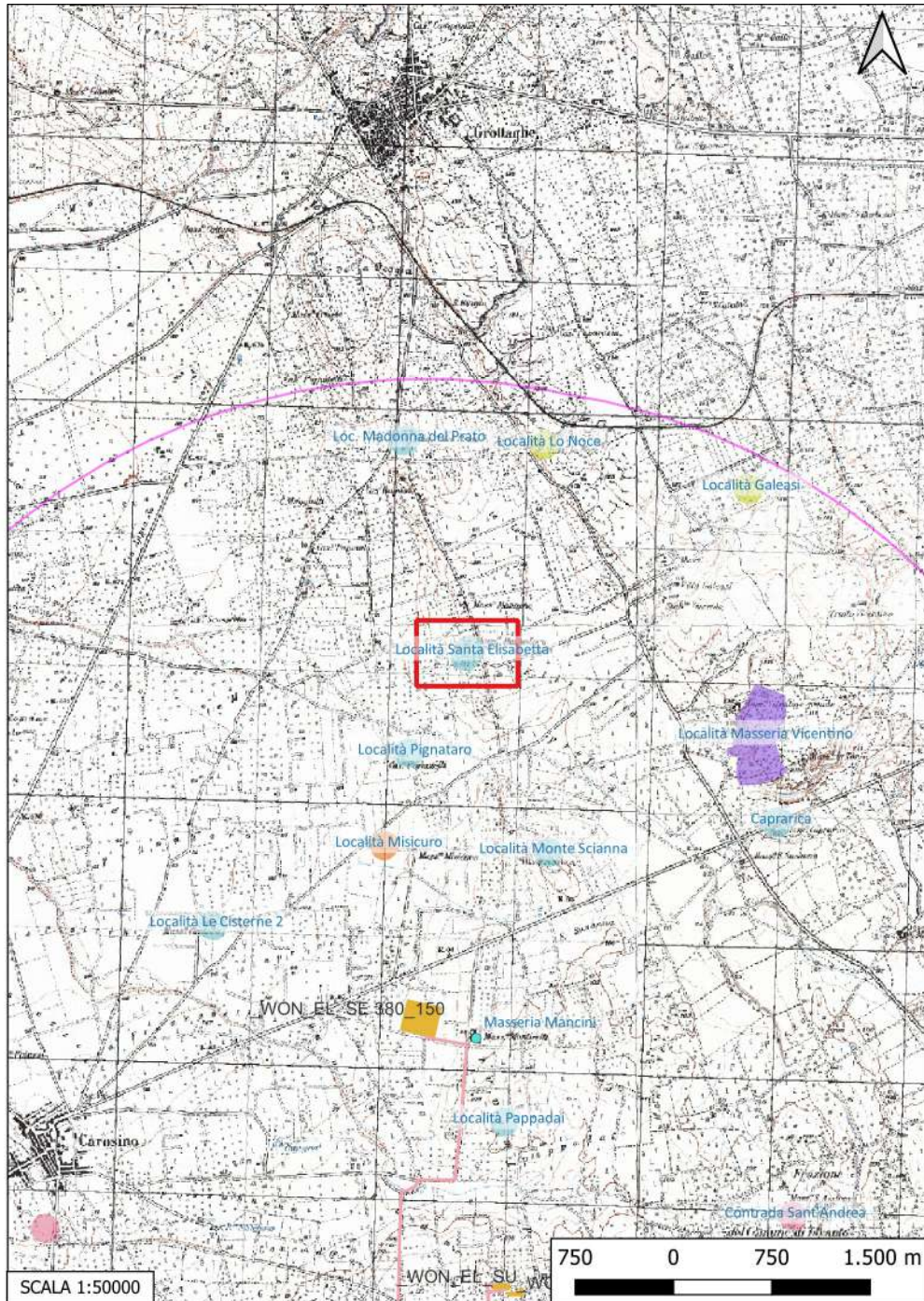
INTERPRETAZIONE : Inseediamento di età romana

FORNARO A., Il problema di Mesochorum in Archivio Storico Pugliese, XXVI, 1973, pp. 173- 216.

Aree non Idonee FER (Segnalazioni Carta dei Beni con Buffer di 100 m)
Carta dei Beni Culturali della Regione Puglia (Codice TABIS000393)



Sito 105 - Località Santa Elisabetta (SN-SUB_2023_00024_NC_000002_105)



Localizzazione: Grottaglie (TA), Località Santa Elisabetta,

Definizione e cronologia: area di materiale mobile, {area di frammenti fittili}. {Età Romano repubblicana},

Modalità di individuazione{dati bibliografici}

Distanza dall'opera in progetto:>1000 metri

Potenziale: potenziale medio

Rischio relativo: rischio nullo

DESCRIZIONE: Area di frammenti fittili di età ellenistica e romana

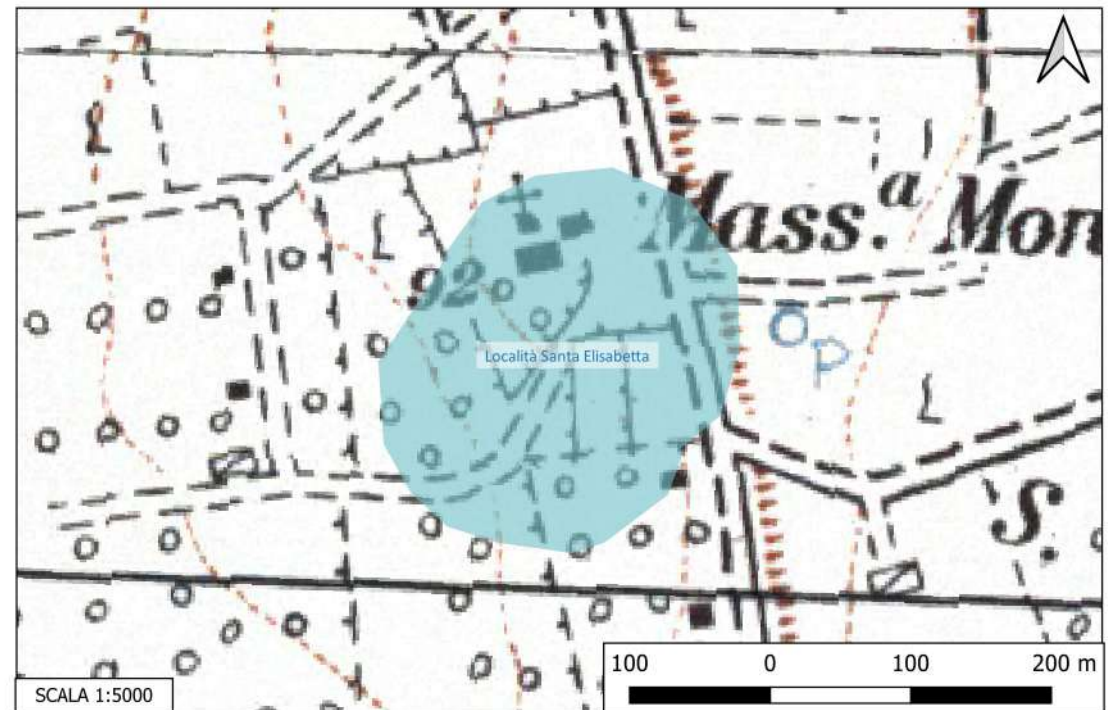
INTERPRETAZIONE : Insediamento di età ellenistica e romana

FORNARO A., Il problema di Mesochorum in Archivio Storico Pugliese, XXVI, 1973, pp. 173- 216.

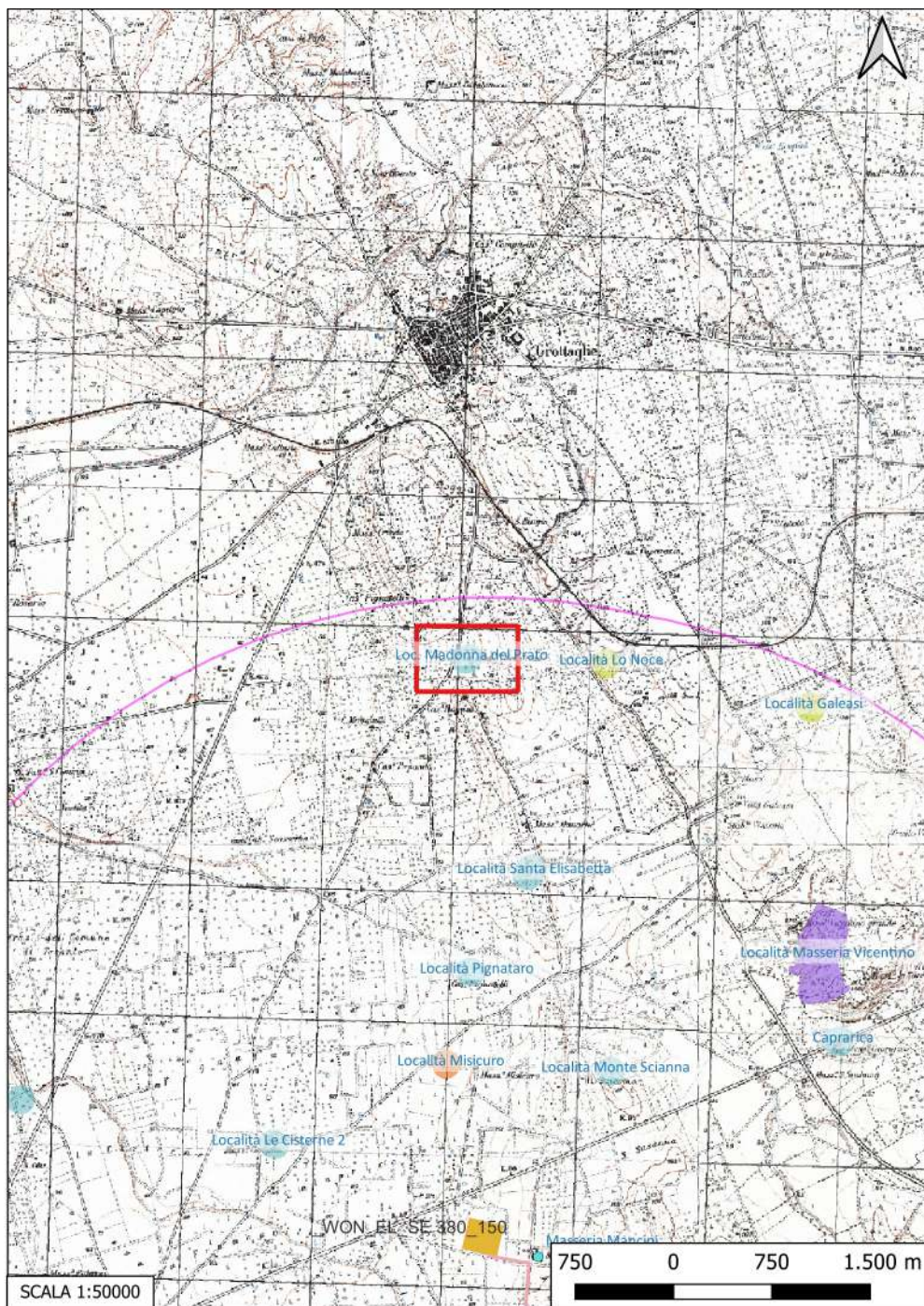
Aree non Idonee FER (Segnalazioni Carta dei Beni con Buffer di 100 m)

Carta dei Beni Culturali della Regione Puglia (CodiceTABIS000391)

PUTT- P (Segnalazioni archeologiche)



Sito 106 - Loc. Madonna del Prato (SN-SUB_2023_00024_NC_000002_106)



Localizzazione: Grottaglie (TA), Madonna del Prato,

Definizione e cronologia: area di materiale mobile, {area di frammenti fittili}. {Età Romano repubblicana, Età Medievale},

Modalità di individuazione{dati bibliografici}

Distanza dall'opera in progetto:>1000 metri

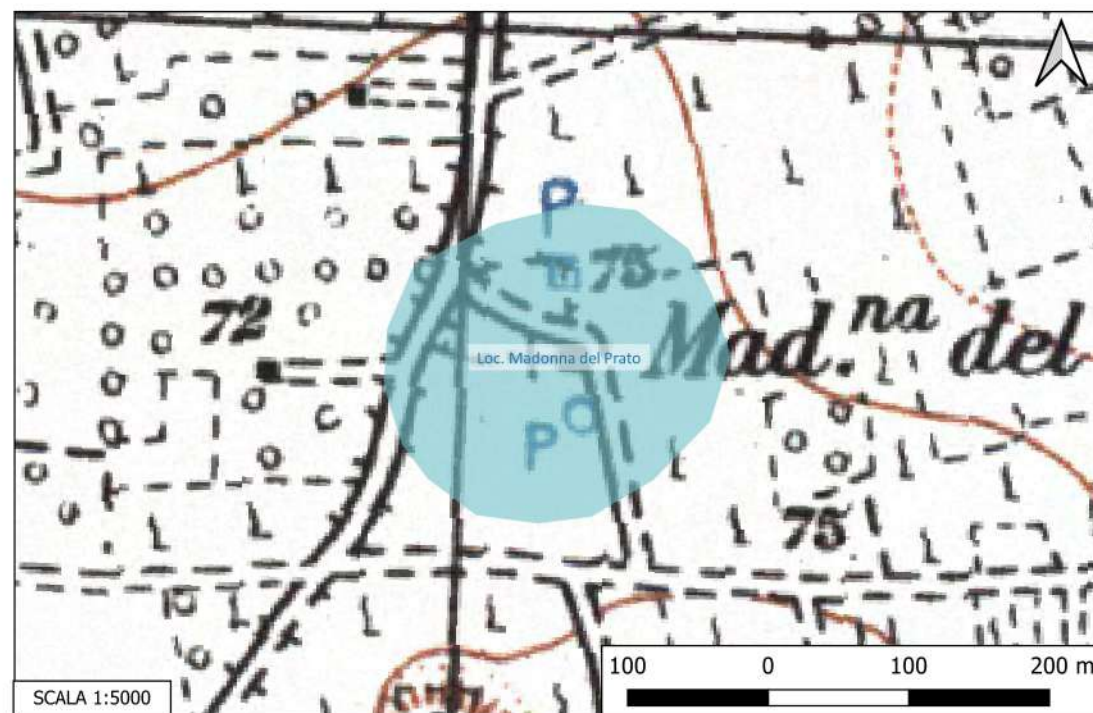
Potenziale: potenziale alto

Rischio relativo: rischio nullo

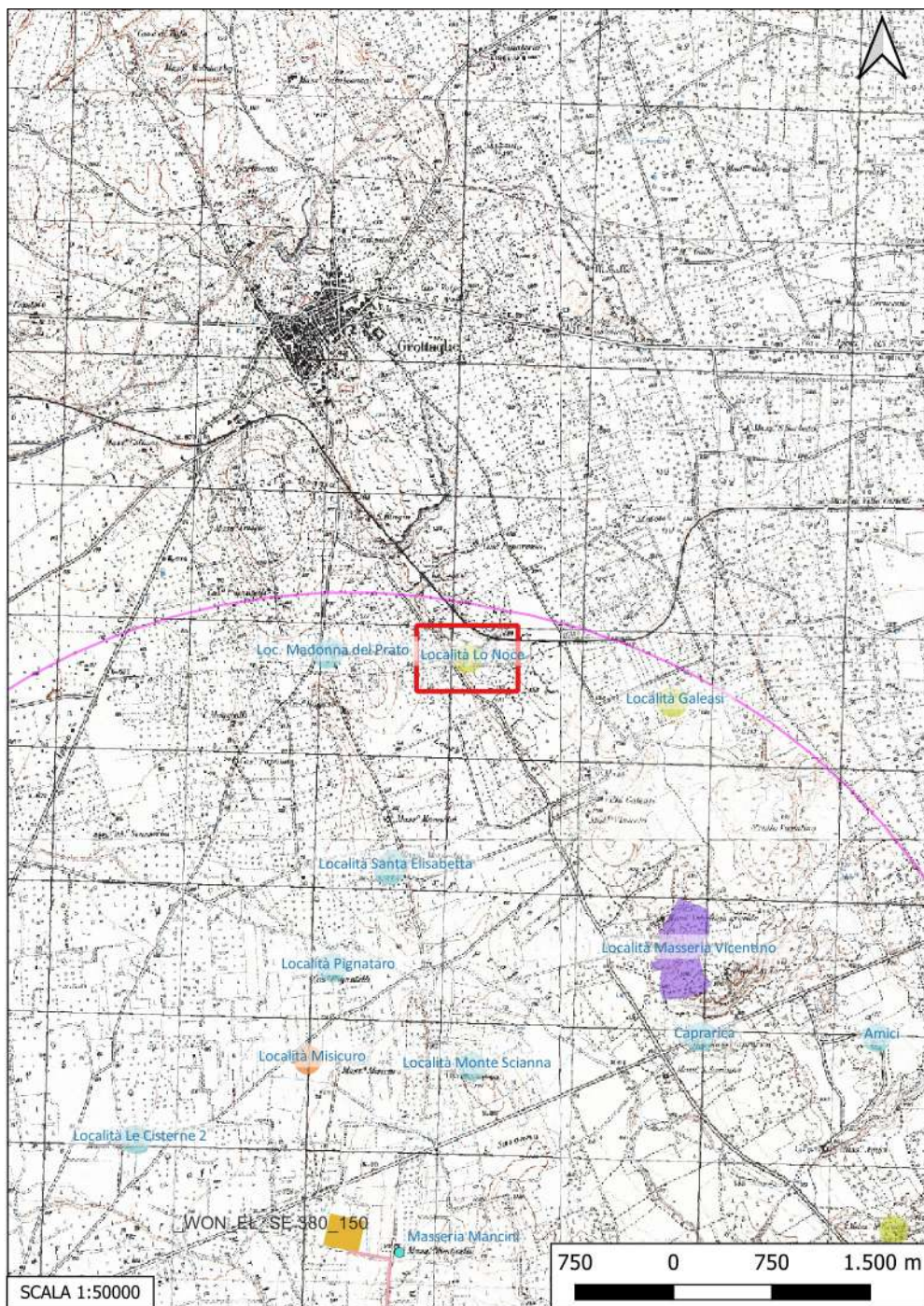
DESCRIZIONE: Area di frammenti fittili di età ellenistica (IV- I sec. a. C.) e medievale

INTERPRETAZIONE : Tracce di insediamento di età ellenistica e medievale

Aree non Idonee FER (Segnalazioni Carta dei Beni con Buffer di 100 m)



Sito 107 - Località Lo Noce (SN-SUB_2023_00024_NC_000002_107)



Localizzazione: Grottaglie (TA), Lo Noce,

Definizione e cronologia: insediamento, {insediamento rupestre}. {Paleolitico medio, Età del Bronzo, Età Romana, Età Medievale},

Modalità di individuazione{dati bibliografici}

Distanza dall'opera in progetto:>1000 metri

Potenziale: potenziale alto

Rischio relativo: rischio nullo

DESCRIZIONE: Abitato rupestre esteso in corrispondenza del terrazzo ubicato tra la quinta ed il livello superiore della sesta lama del complesso di lame note come Lo Noce. Il materiale archeologico comprende solo ceramica di impasto e strumenti litici, risalenti al Bronzo Medio ed il Bronzo Recente, e qualche reperto di età Musteriana, ceramica di età romana e medievale. Nelle vicinanze è stata individuata anche una necropoli rupestre, costituita da cinque tombe a grotticella artificiali. L'abitato si sviluppa sugli spalti del livello inferiore della lama: buche di palificazione e tracce dei solchi delle incannucciate. Un saggio condotto in una delle buche circolari ha consentito di recuperare numerosi frammenti di ceramica d'impasto. Insediamento rupestre di età medievale.

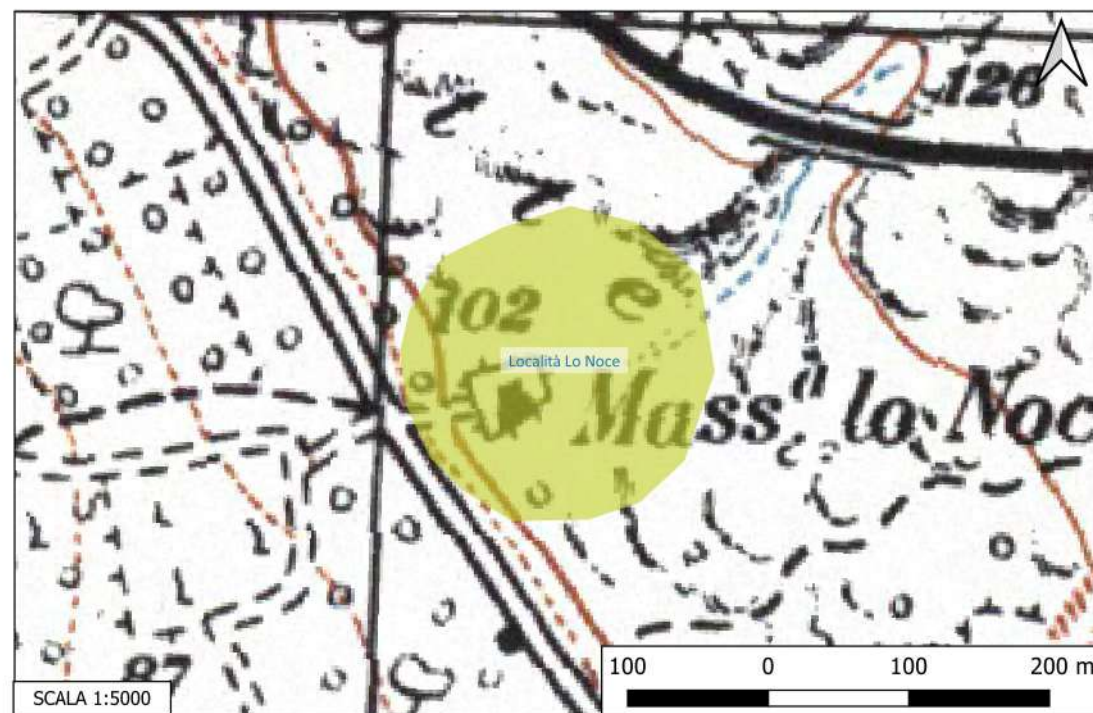
INTERPRETAZIONE : Insediamento rupestre dell'età del bronzo con necropoli; insediamento di età medievale.

FORNARO A., Il problema di Mesochorum in Archivio Storico Pugliese, XXVI, 1973, pp. 173- 216.

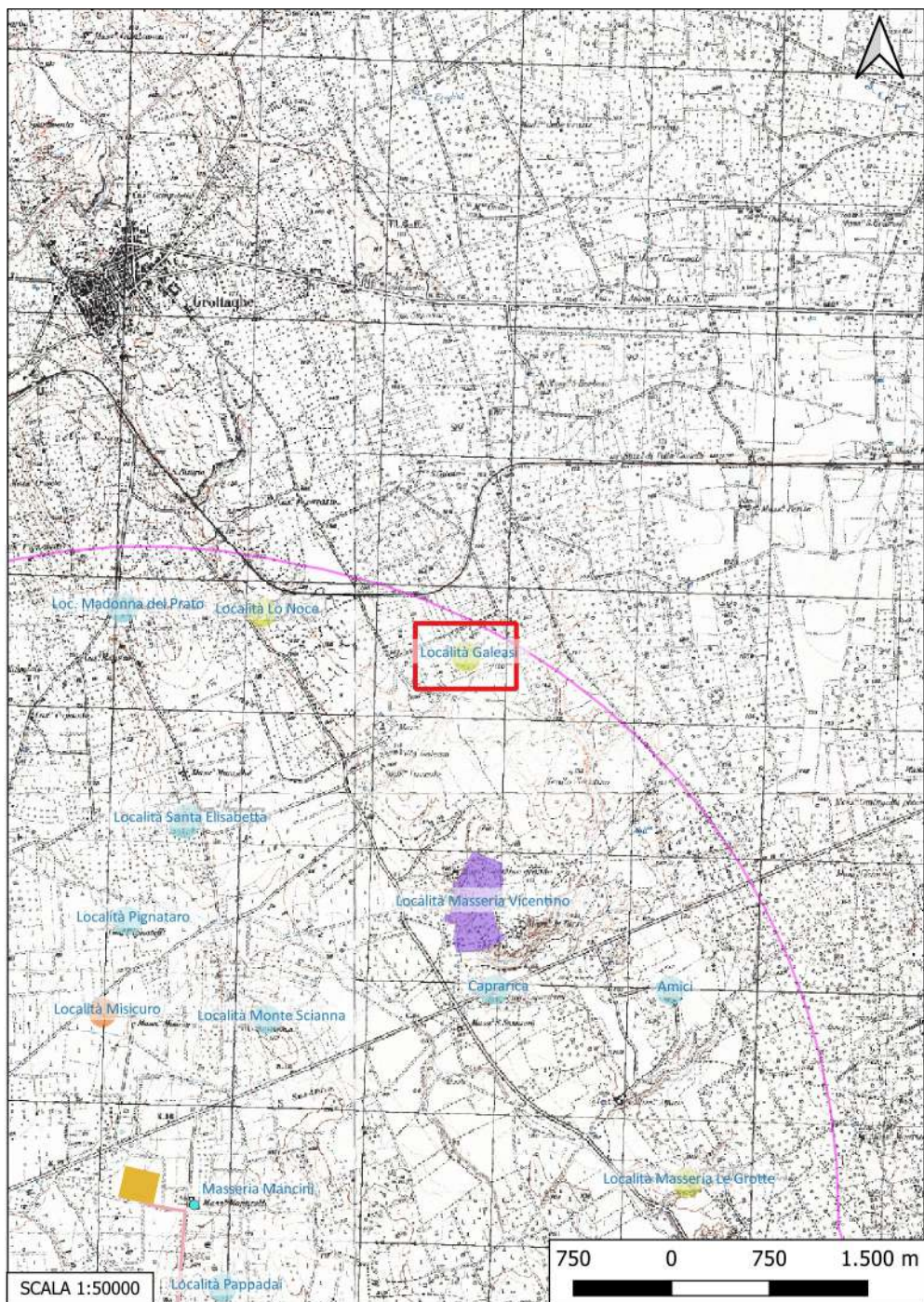
FORNARO A., Ricerche archeologiche nelle gravine di Grottaglie, AnnBari XIX-XX, 1976-1977, pp. 21-67.

Aree non Idonee FER (Segnalazioni Carta dei Beni con Buffer di 100 m)

Carta dei Beni Culturali della Regione Puglia (Codici TABIS001445, TABIU001004, TABIS001447, TABIS001451, TABIS001448, TABIS001450, TABIU001006, TABIU001005, TABIU001007)



Sito 108 - Località Galeasi (SN-SUB_2023_00024_NC_000002_108)



Localizzazione: Grottaglie (TA), Località Galeasi ,

Definizione e cronologia: insediamento, {insediamento rupestre}. {Età del Bronzo, Età Romano repubblicana},

Modalità di individuazione{dati bibliografici}

Distanza dall'opera in progetto:>1000 metri

Potenziale: potenziale alto

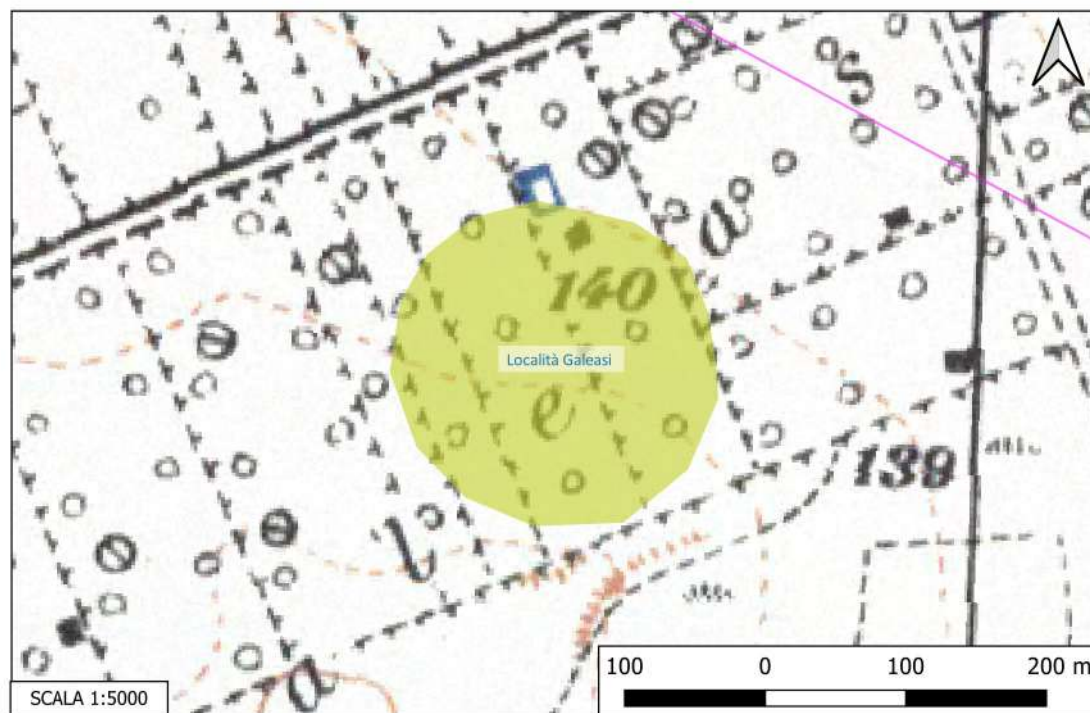
Rischio relativo: rischio nullo

DESCRIZIONE: Insediamento rupestre con almeno due fasi di frequentazione. La prima, riferibile all'età del Bronzo, è testimoniata dal rinvenimento di frammenti di ceramica di impasto buccheroides, la seconda, di età ellenistica, è documentata invece dalla presenza in superficie di ceramica a vernice nera. Nell'area sono state individuate anche due tombe a grotticella.

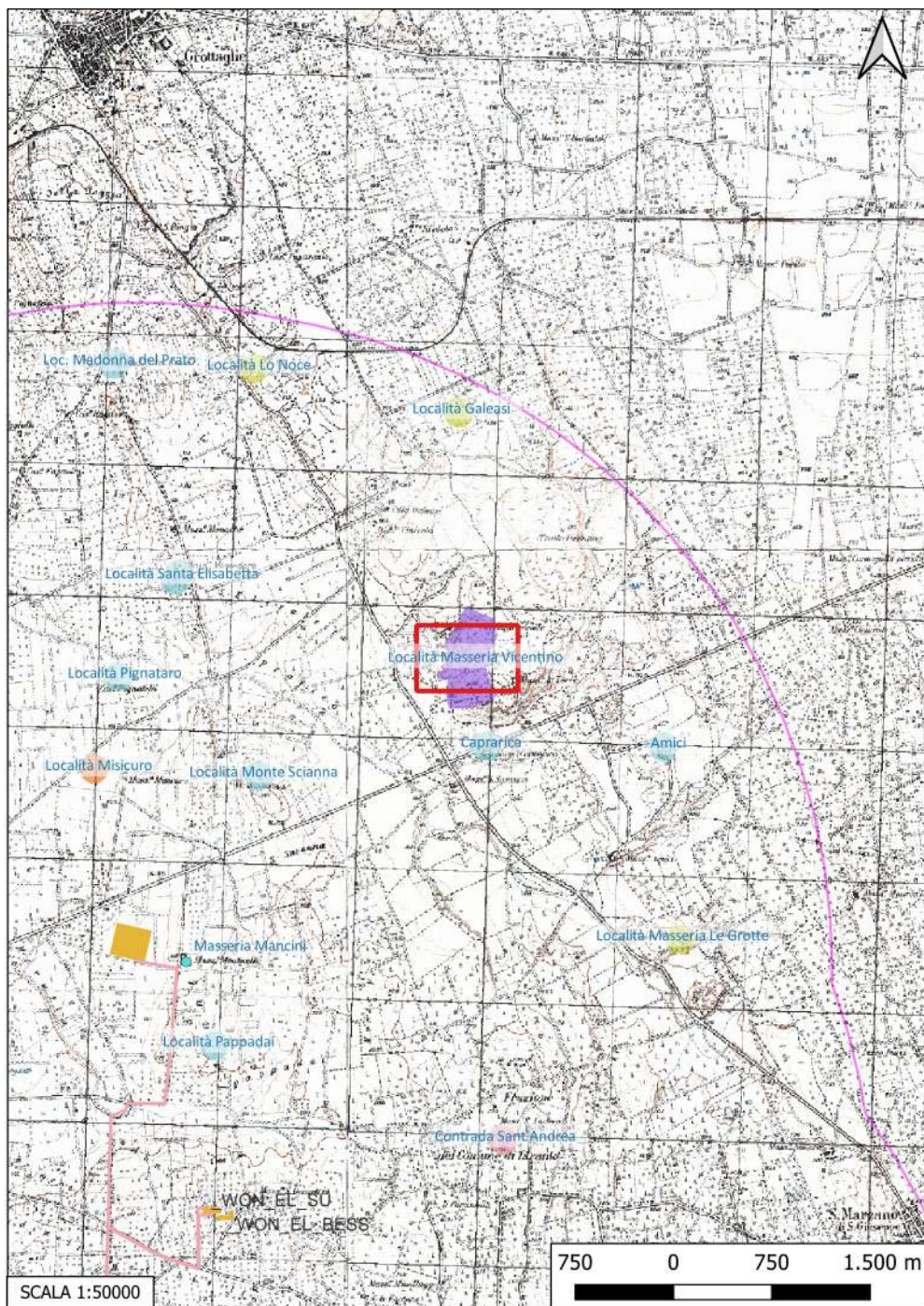
INTERPRETAZIONE : Insediamento rupestre con necropoli, databile all'età del bronzo ed ellenistica.

FORNARO A., Ricerche archeologiche nelle gravine di Grottaglie, AnnBari XIX-XX, 1976-1977, pp. 44-45.

Aree non Idonee FER (Segnalazioni Carta dei Beni con Buffer di 100 m)
Carta dei Beni Culturali della Regione Puglia (Codici TABIS001443, TABIS001444)



Sito 109 - Località Masseria Vicentino (SN-SUB_2023_00024_NC_000002_109)



Localizzazione: Grottaglie (TA), Masseria Vicentino,

Definizione e cronologia: sito pluristratificato, {}, {Età del Ferro, Età Romano repubblicana},

Modalità di individuazione{dati bibliografici}

Distanza dall'opera in progetto:>1000 metri

Potenziale: potenziale alto

Rischio relativo: rischio nullo

DESCRIZIONE: L'insediamento presenta tre circuiti murari di difesa dell'acropoli (110 m. s.l.m.) e dei settori di abitato e si estende per circa 13 ettari. Sull'acropoli è ubicata la prima fase dell'insediamento risalente alla metà VIII secolo a.C., età a cui si datano i fondi di capanne ritrovati durante gli interventi di scavo realizzati in questo settore del sito. Tra la fine dell'VIII e gli inizi del VII secolo a.C. si datano invece, le fornaci per la produzione di ceramiche ad impasto, acrome e decorate in stile tardo-geometrico. Al periodo compreso tra la fine del VII e gli inizi VI sec. a.C. rimandano, invece, numerosi contenitori, di grandi dimensioni, parzialmente interrati all'interno di alcuni ambienti destinati alla raccolta di derrate alimentari. Alla stessa epoca si data anche un interessante gruppo di ceramiche d'importazione, ritrovato all'interno di un edificio residenziale, riconducibile, probabilmente, al cetto dominante a capo dell'insediamento. I resti dell'abitato di età tardoarcaica e classica sono emersi con gli scavi eseguiti nel settore della seconda cerchia muraria, databile agli inizi del V secolo a.C.: sono stati individuati alcuni ambienti, conservati solo a livello delle fondazioni, a pianta rettangolare e con copertura di tegole, databili, sulla base della documentazione ceramica, tra il V e la prima metà del IV secolo a.C. Le necropoli, per lo più caratterizzate da tombe a fossa, si estendono al di fuori delle mura, a NO, ad O ed a SO dell'insediamento, al di là della gravina che ne segna il limite occidentale. Vincolo archeologico diretto (L. 1089/1939 art. 1, 3, 21)

INTERPRETAZIONE: Insediamento fortificato risalente all'Età del Ferro, Arcaica, Classica ed Ellenistica.

ALESSIO A., Masseria Vicentino, in BTCG, IX, 1991, pp. 481-485.

CHIEDI B., La via Appia Antica da masseria Vicentino grande ad Oria, Oria 2006

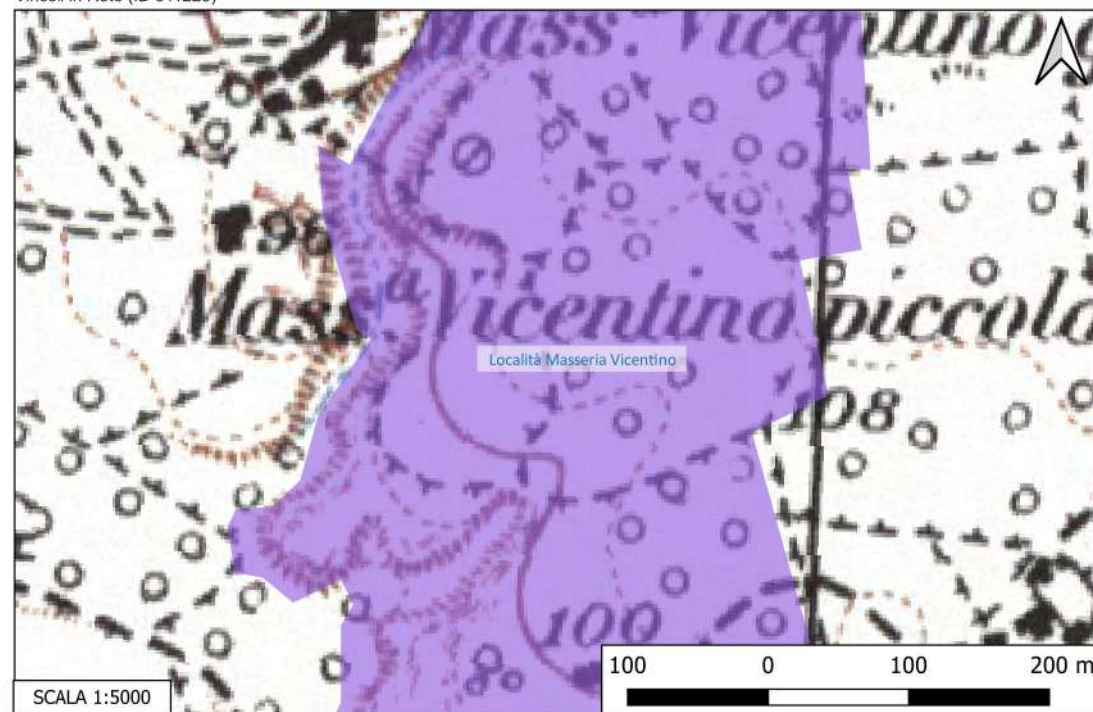
Aree non Idonee FER (Segnalazioni Carta dei Beni con Buffer di 100 m; Zone archeologiche con buffer di 100 m)

Carta dei Beni Culturali della Regione Puglia (Codice TABIS000394)

PUTT- P (Segnalazioni archeologiche)

PPTR (Zone di interesse archeologico)

Vincoli in Rete (ID 311223)



Sito 111 - Amici (SN-SUB_2023_00024_NC_000002_111)



Localizzazione: Grottaglie (TA), Amici,

Definizione e cronologia: area di materiale mobile, {area di frammenti fittili}. {Et  del Bronzo},

Modalit  di individuazione{dati bibliografici}

Distanza dall'opera in progetto:>1000 metri

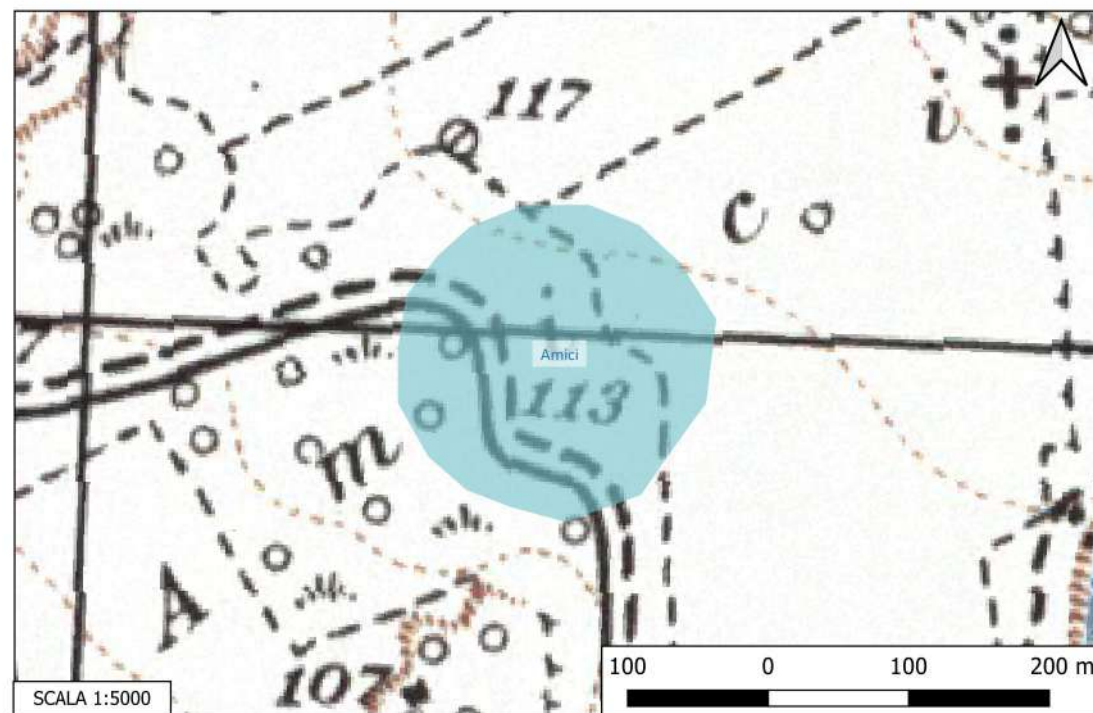
Potenziale: potenziale medio

Rischio relativo: rischio nullo

DESCRIZIONE: Area di frammenti dell'Et  del Bronzo

INTERPRETAZIONE : Tracce di frequentazione dell'Et  del Bronzo

Aree non Idonee FER (Segnalazioni Carta dei Beni con Buffer di 100 m)



Sito 112 - Località Masseria Le Grotte (SN-SUB_2023_00024_NC_000002_112)



Localizzazione: Grottaglie (TA), Località Masseria Le Grotte ,

Definizione e cronologia: insediamento, {insediamento rupestre}. {Età del Bronzo},

Modalità di individuazione{dati bibliografici}

Distanza dall'opera in progetto:>1000 metri

Potenziale: potenziale alto

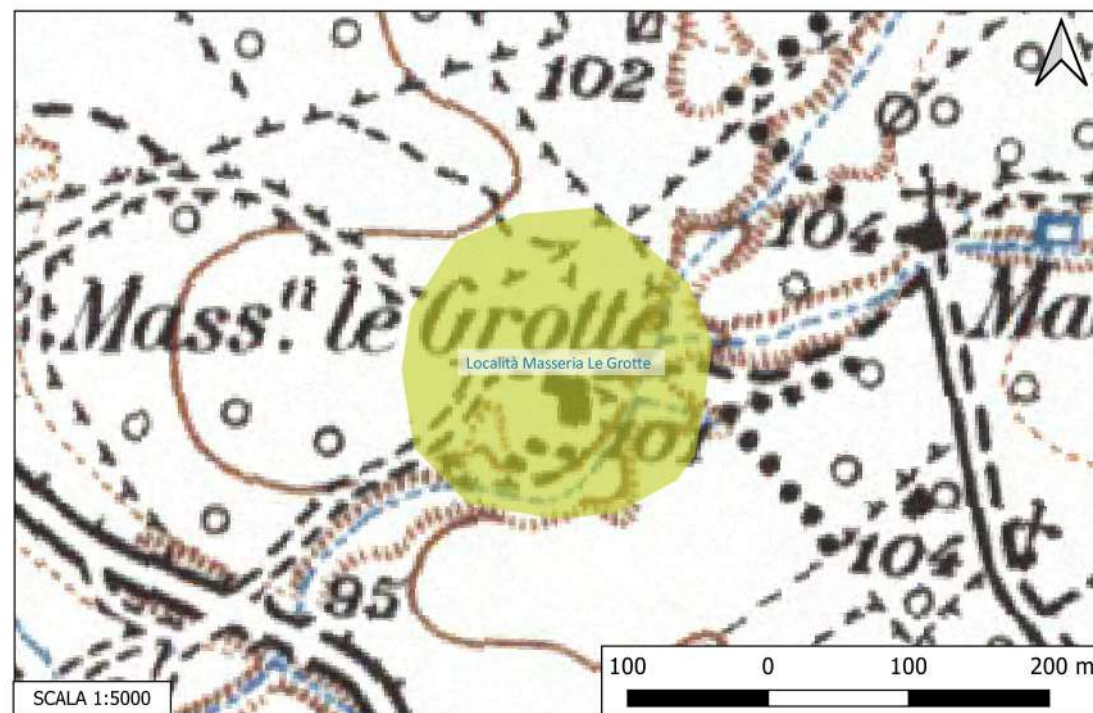
Rischio relativo: rischio nullo

DESCRIZIONE: Tombe a grotticella dell'età del Bronzo scavate sui fianchi della lama successivamente riutilizzate come abitazioni.

INTERPRETAZIONE : Necropoli dell'Età del Bronzo

DE VITIS S., Insediamenti e problematiche dell'archeologia tardoantica e medievale nel territorio di Taranto (secc. IV-XV), in Paesaggi e insediamenti rurali fra Tardoantico e Altomedioevo in Italia Meridionale, Bari 2006, p. 88.

Aree non Idonee FER (Segnalazioni Carta dei Beni con Buffer di 100 m)
Carta dei Beni Culturali della Regione Puglia (CodiceTABIS000615)



Sito 113 - Contrada Sant'Andrea (SN-SUB_2023_00024_NC_000002_113)



Localizzazione: Taranto (TA), Contrada Sant'Andrea ,

Definizione e cronologia: area a uso funerario, {necropoli}. {Età Romano repubblicana},

Modalità di individuazione{dati bibliografici}

Distanza dall'opera in progetto:>1000 metri

Potenziale: potenziale basso

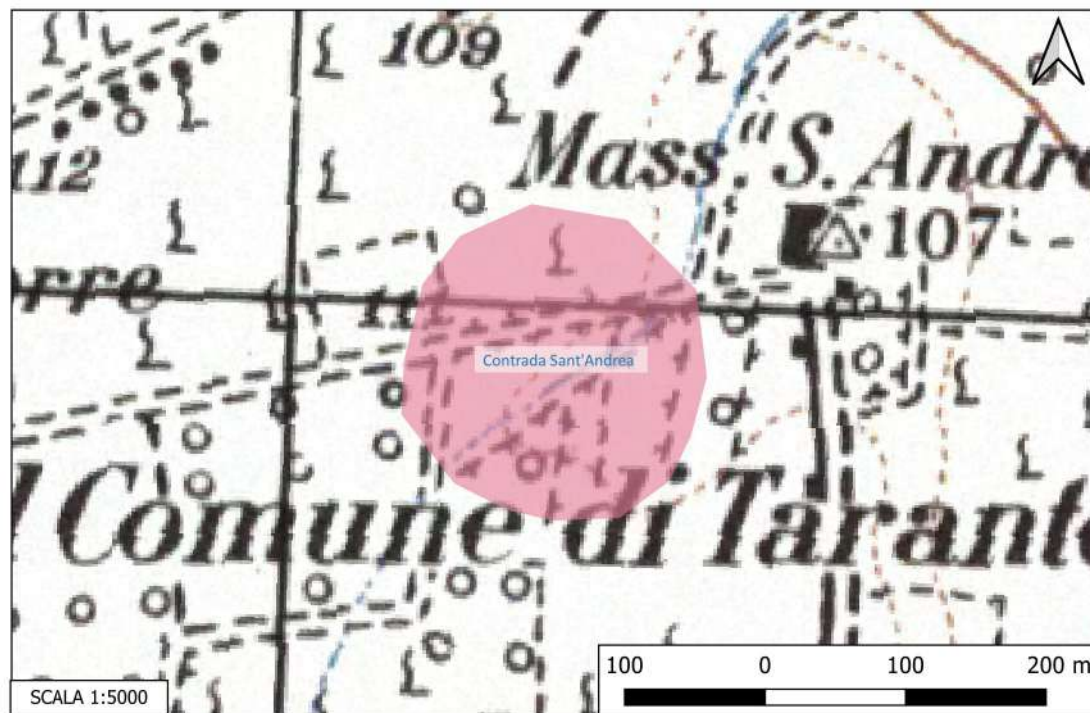
Rischio relativo: rischio nullo

DESCRIZIONE: Ritrovamento, avvenuto nel 1953, di un monumento funerario a pilastro sormontato da una cista litica. Nella stessa contrada, nel 1975 sono stati segnalati altri elementi in pietra lavorati tra cui una zampa leonina.

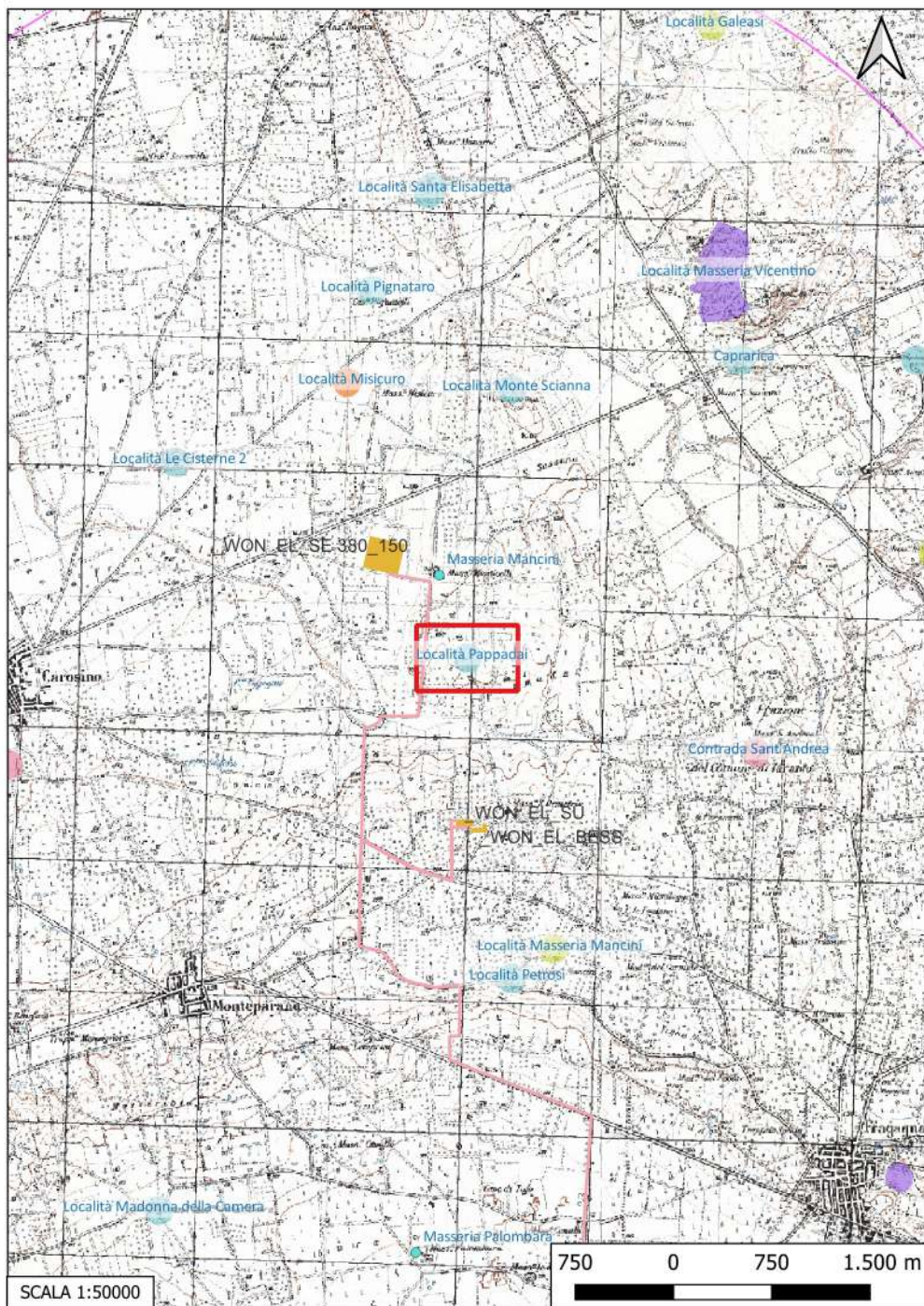
INTERPRETAZIONE : Probabile necropoli di età ellenistica

ALESSIO A., GUZZO P. G., Santuari e fattorie ad est di Taranto. Elementi archeologici per un modello di interpretazione, in SciAnt, III- IV, 1989-1990, pp. 363- 396.

Aree non Idonee FER (Segnalazioni Carta dei Beni con Buffer di 100 m)
Carta dei Beni Culturali della Regione Puglia (CodiceTABIS000966)



Sito 114 - Località Pappadai (SN-SUB_2023_00024_NC_000002_114)



Localizzazione: Taranto (TA), Località Pappadai,

Definizione e cronologia: area di materiale mobile, {area di frammenti fittili}. {Età Romano repubblicana, Età Romano imperiale},

Modalità di individuazione{dati bibliografici}

Distanza dall'opera in progetto:200-500 metri

Potenziale: potenziale alto

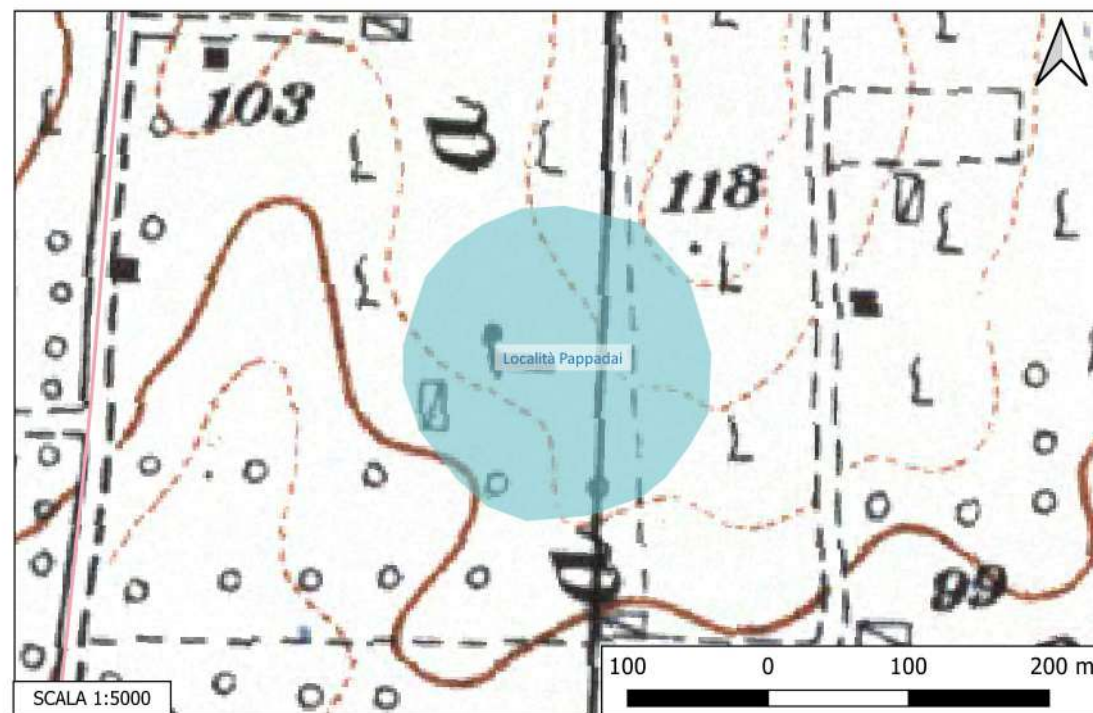
Rischio relativo: rischio medio

DESCRIZIONE: Area di frammenti fittili relativa a un insediamento rurale con relativa necropoli.

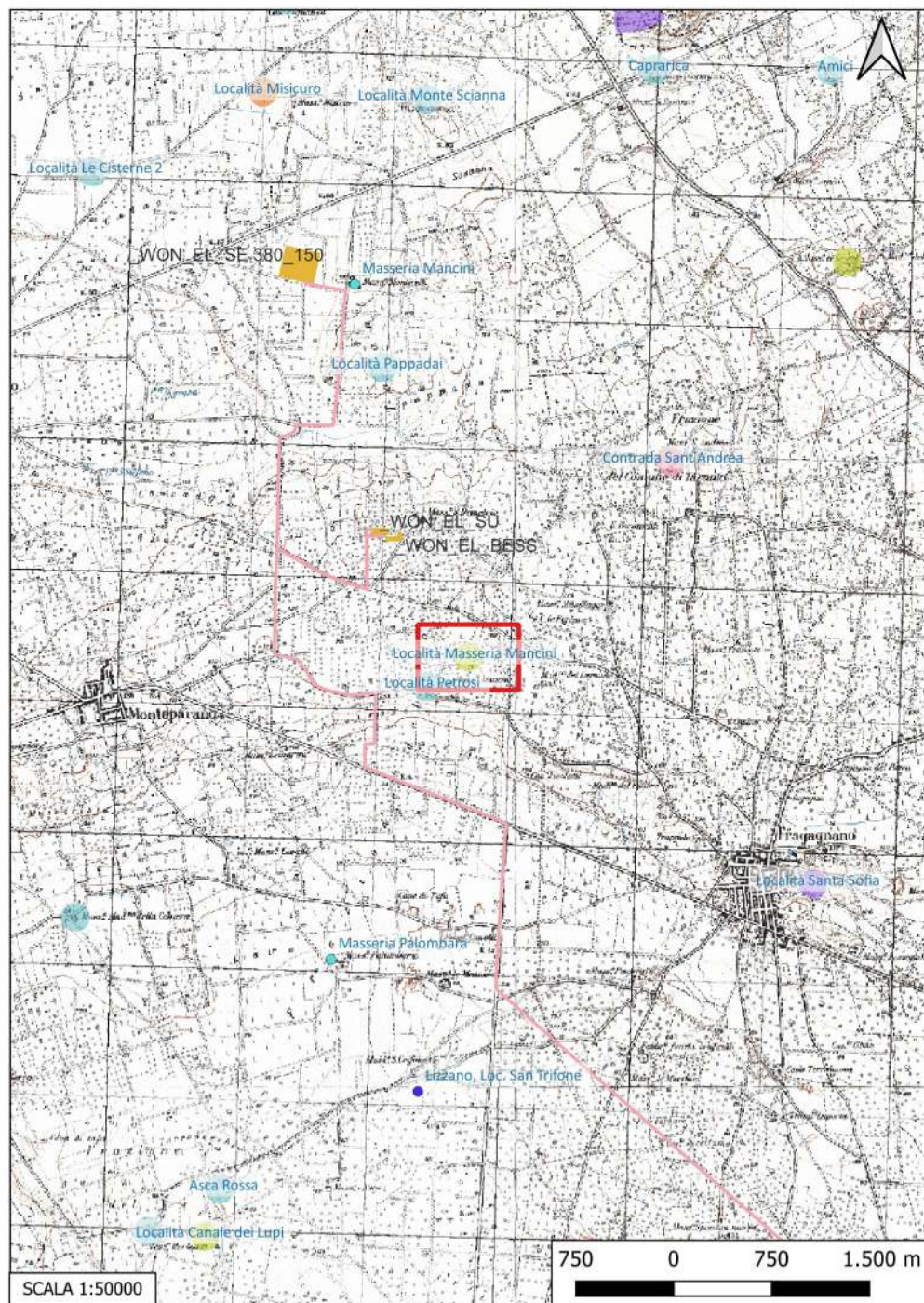
INTERPRETAZIONE : Insediamento rurale

FORNARO A., Il problema di Mesochorum in Archivio Storico Pugliese, XXVI, 1973, pp. 173- 216.

Aree non Idonee FER (Segnalazioni Carta dei Beni con Buffer di 100 m)
Carta dei Beni Culturali della Regione Puglia (CodiceTABIS001474)



Sito 115 - Località Masseria Mancini (SN-SUB_2023_00024_NC_000002_115)



Localizzazione: Taranto (TA), Località Masseria Mancini,

Definizione e cronologia: insediamento, {}, {Età Romano repubblicana},

Modalità di individuazione{dati bibliografici}

Distanza dall'opera in progetto:500-1000 metri **Potenziale:** potenziale alto

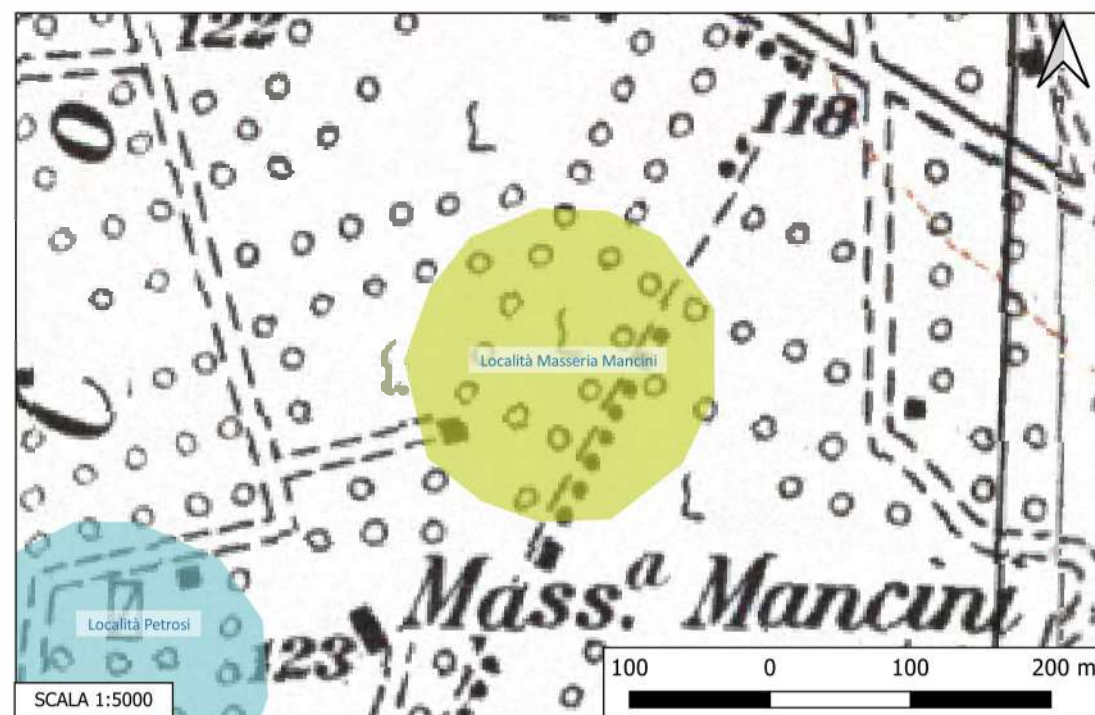
Rischio relativo: rischio nullo

DESCRIZIONE: Nel 1905 fu scoperto un ripostiglio di monete magnogreche, poi andato disperso, del quale è stato recuperato solo uno statere aureo ed una moneta d'argento di Eraclea, databili alla fine del IV sec. a.C. Nel 1970, in seguito ad uno scasso per l'impianto di un vigneto, si rinvennero dei lastroni tombali, tra cui uno in carparo bianco recante su uno dei lati lunghi un'iscrizione incisa con lettere greche del tipo in uso nella prima metà del V secolo a.C. Sono stati inoltre rinvenuti frammenti di tegole, ceramica a vernice nera e di Gnathia, insieme a frammenti di grandi contenitori acromi, oscilla e pesi da telaio troncopiramidali. I materiali rinvenuti sembrano indicare una frequentazione dell'area compresa tra il V e il III sec. a.C.

INTERPRETAZIONE : Insediamento rurale di età classica e ellenistica

ALESSIO A., GUZZO P. G., Santuari e fattorie ad est di Taranto. Elementi archeologici per un modello di interpretazione, in *SciAnt*, III- IV, 1989-1990, p. 387, nn.112,114.

Are non idonee FER (Segnalazioni Carta dei Beni con Buffer di 100 m)
Carta dei Beni Culturali della Regione Puglia (Codice TABIS000636)
PUTT- P (Segnalazioni archeologiche)



Sito 116 - Località Petrosi (SN-SUB_2023_00024_NC_000002_116)



Localizzazione: Taranto (TA), Località Petrosi,

Definizione e cronologia: area di materiale mobile, {area di frammenti fittili}. {Età Romano repubblicana},

Modalità di individuazione{dati bibliografici}

Distanza dall'opera in progetto:200-500 metri

Potenziale: potenziale alto

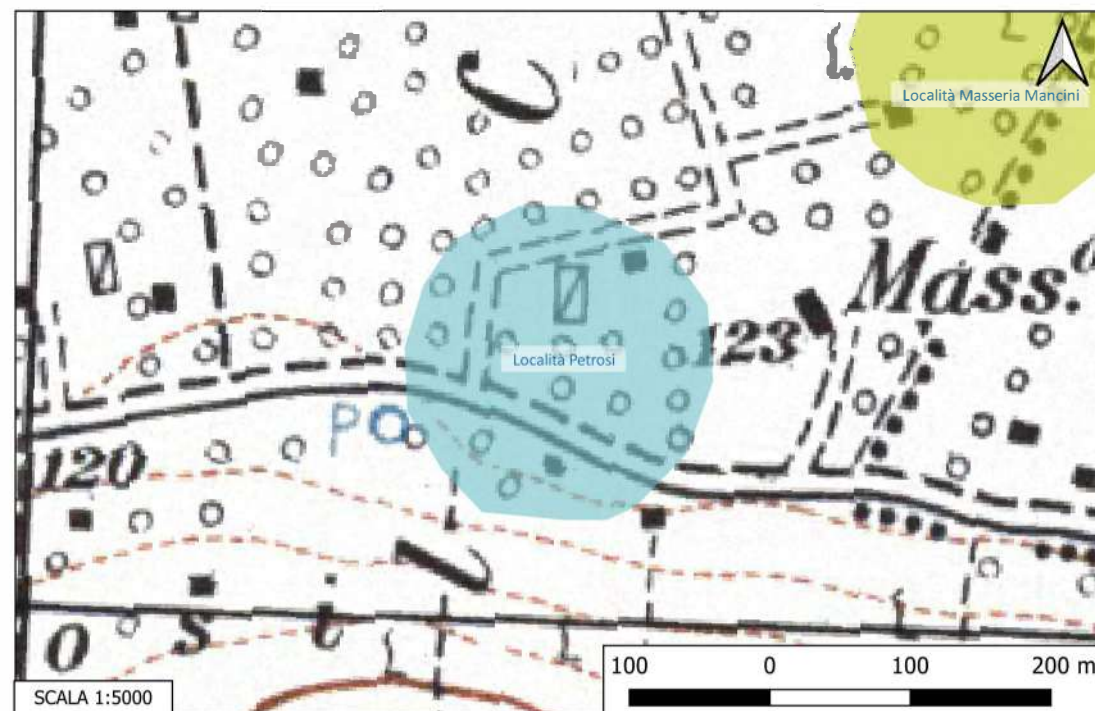
Rischio relativo: rischio medio

DESCRIZIONE: Area di frammenti fittili riferibile a un insediamento rurale databile dal IV al II secolo a.C

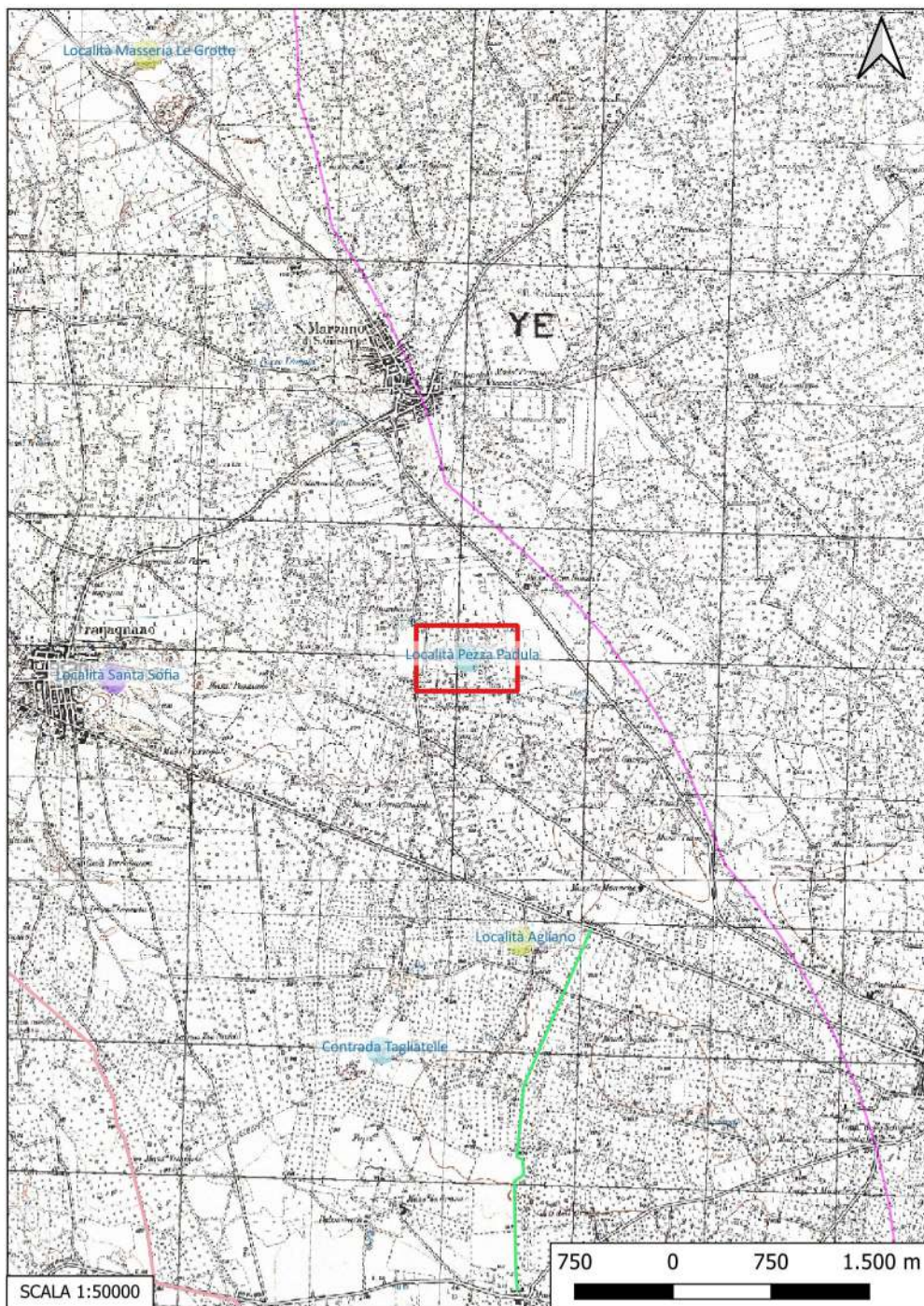
INTERPRETAZIONE : Insediamento rurale di età ellenistica

FORNARO A., Provincia di Taranto. Ricerche sull'assetto del territorio, Manduria 1981, p. 129

Aree non Idonee FER (Segnalazioni Carta dei Beni con Buffer di 100 m)
Carta dei Beni Culturali della Regione Puglia (Codice TABIS001471)



Sito 117 - Località Pezza Padula (SN-SUB_2023_00024_NC_000002_117)



Localizzazione: San Marzano di San Giuseppe (TA), Località Pezza Padula,

Definizione e cronologia: area di materiale mobile, {area di frammenti fittili}. {Età Romana},

Modalità di individuazione{dati bibliografici}

Distanza dall'opera in progetto:>1000 metri

Potenziale: potenziale alto


Rischio relativo: rischio nullo

DESCRIZIONE: Area di frammenti fittili e di una iscrizione funeraria in carparo di età romana

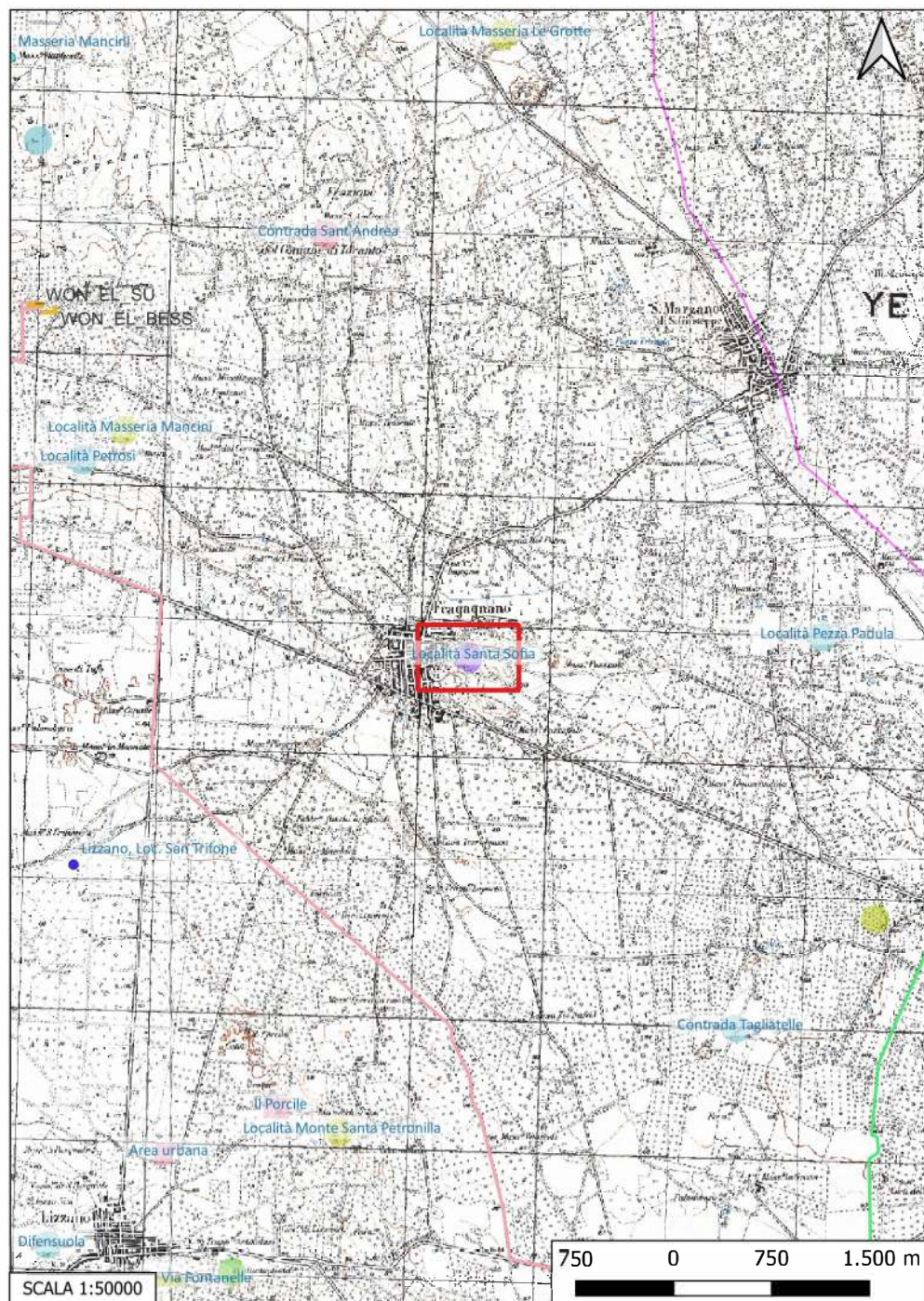
INTERPRETAZIONE : Insediamento produttivo di età romana

DE VITIS S., Insediamenti e problematiche dell'archeologia tardoantica e medievale nel territorio di Taranto (secc. IV-XV), in Paesaggi e insediamenti rurali fra Tardoantico e Altomedioevo in Italia Meridionale, Bari 2003, p. 88.

Are non Idonee FER (Segnalazioni Carta dei Beni con Buffer di 100 m)
Carta dei Beni Culturali della Regione Puglia (Codice TABIS000613)



Sito 118 - Località Santa Sofia (SN-SUB_2023_00024_NC_000002_118)



Localizzazione: Fragagnano (TA), Località Santa Sofia,

Definizione e cronologia: sito pluristratificato, {}, {Neolitico, Età del Ferro, Età Romana},

Modalità di individuazione{dati bibliografici}

Distanza dall'opera in progetto:>1000 metri

Potenziale: potenziale alto

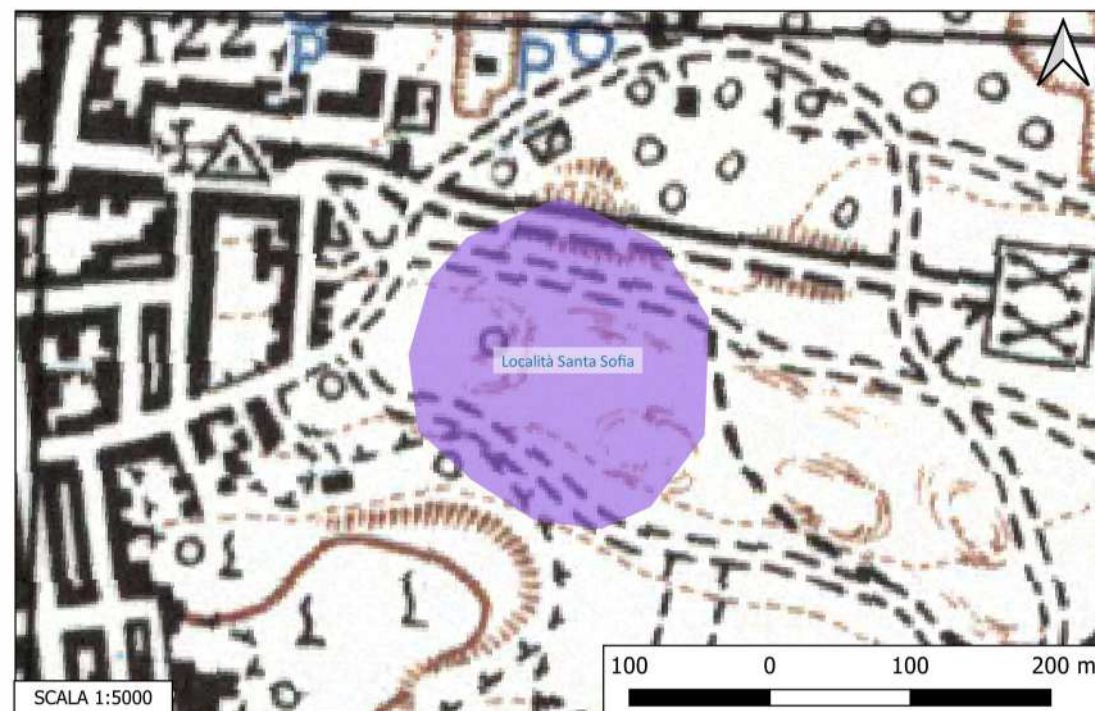
Rischio relativo: rischio nullo

DESCRIZIONE: Presenza in superficie di ceramica complessivamente databile tra il Neolitico e l'età ellenistica. Saggi di scavo effettuati nel 1949 hanno consentito di osservare un deposito stratigrafico di circa due metri di potenza, che attestava una frequentazione ininterrotta dell'area a partire dal Neolitico fino alla prima età del Ferro. Nell'area è segnalato il rinvenimento di ceramica di età classica, ellenistica e di età romana. La ceramica romana potrebbe essere connessa alla presenza di una necropoli, indagata in quest'area, indiziata dal rinvenimento di una tomba probabilmente a fossa.

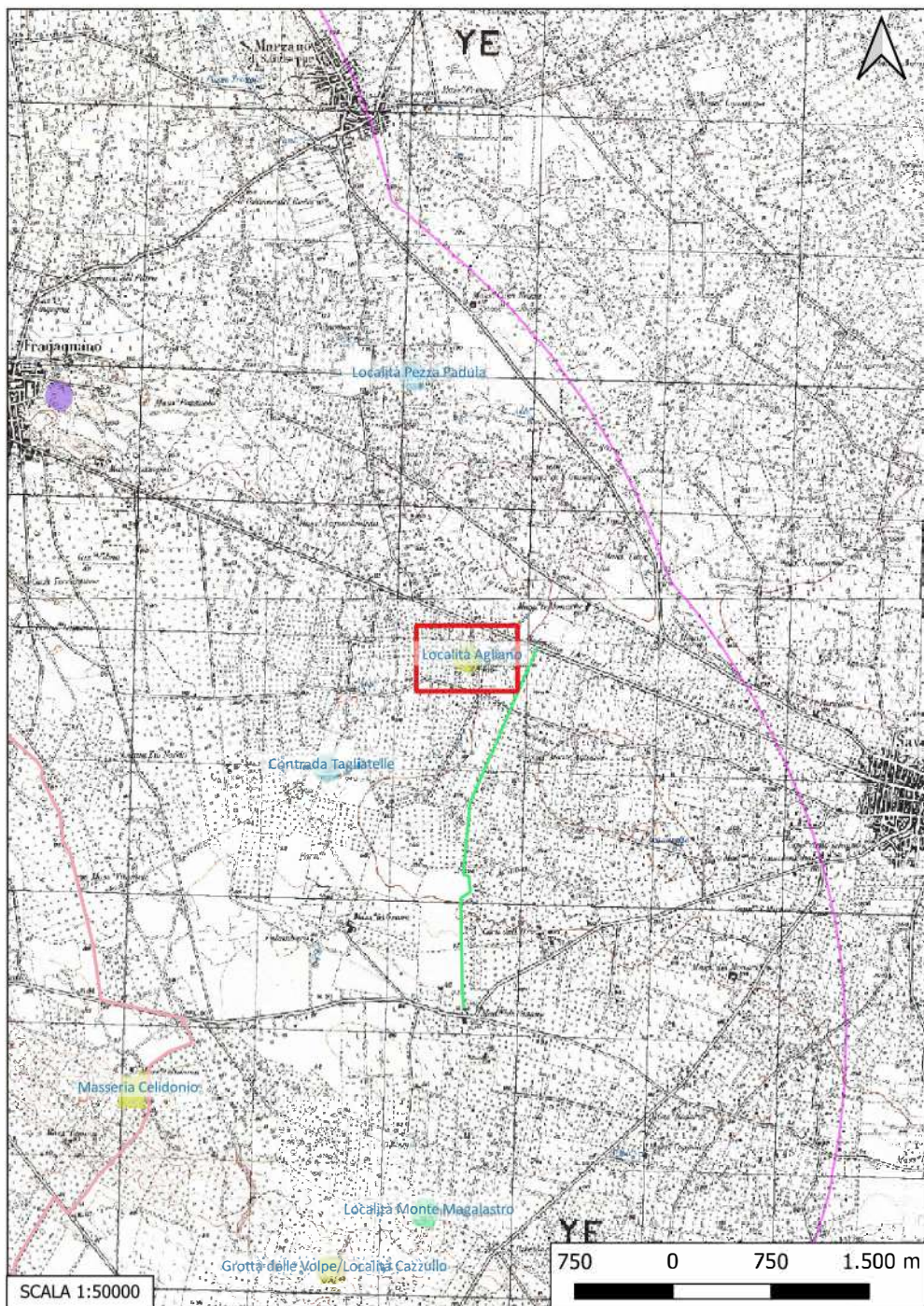
INTERPRETAZIONE : Villaggio di età pre-protostorica; insediamento di età classica, ellenistica e romana.

Aree non Idonee FER (Segnalazioni Carta dei Beni con Buffer di 100 m)

Carta dei Beni Culturali della Regione Puglia (Codici TABIS000382, TABIS000383, TABIU000897, TABIU000898)



Sito 119 - Località Agliano (SN-SUB_2023_00024_NC_000002_119)



Localizzazione: Sava (TA), Località Agliano,

Definizione e cronologia: insediamento, {}, {Età Romano repubblicana},

Modalità di individuazione{dati bibliografici}

Distanza dall'opera in progetto:>1000 metri

Potenziale: potenziale alto

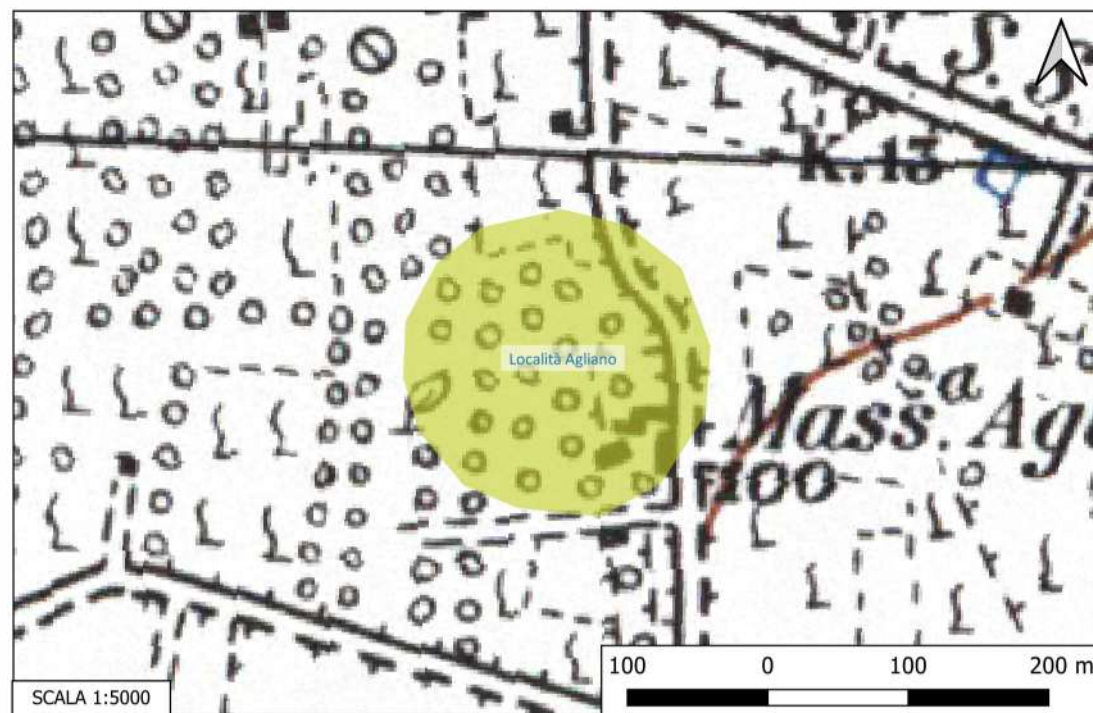
Rischio relativo: rischio nullo

DESCRIZIONE: Area di frammenti fittili di età ellenistico-romana. Nella stessa area sono state rinvenute anche numerosissime testine anatomiche di tipo votivo che lascerebbero ipotizzare la presenza di una favissa di età ellenistica.

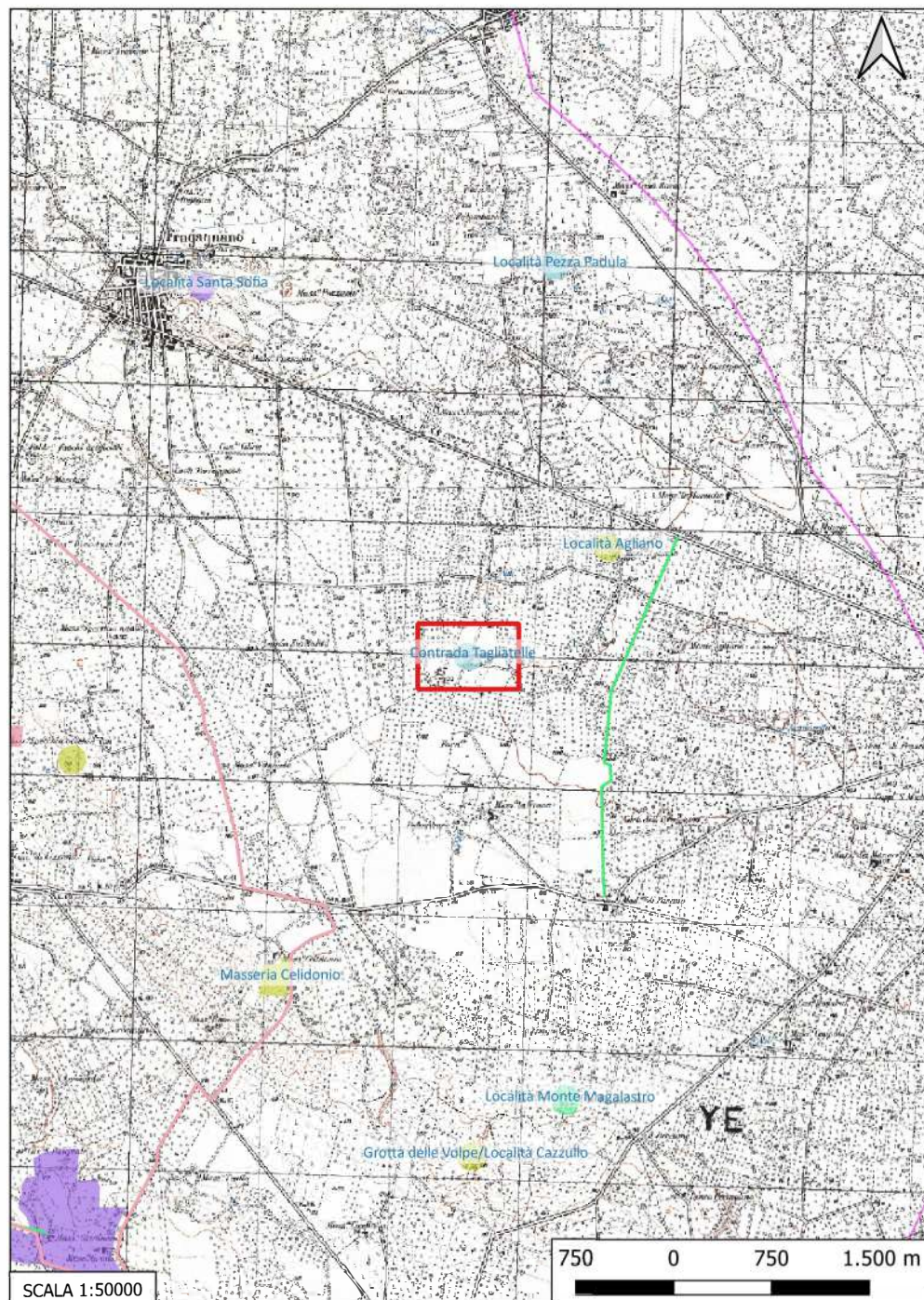
INTERPRETAZIONE : Insediamento rurale di età ellenistico- romana

COCO P., Cenni storici di Sava, Lecce, Giurdignano, 1915, p. 16 n. 1

Aree non Idonee FER (Segnalazioni Carta dei Beni con Buffer di 100 m)
Carta dei Beni Culturali della Regione Puglia (Codice TABIS001339, TABIU000152)
PUTT- P (Segnalazioni archeologiche)



Sito 120 - Contrada Tagliatelle (SN-SUB_2023_00024_NC_000002_120)



Localizzazione: Sava (TA), Contrada Tagliatelle,

Definizione e cronologia: area di materiale mobile, {}, {Età Romano repubblicana, Età Medievale},

Modalità di individuazione{dati bibliografici}

Distanza dall'opera in progetto:>1000 metri

Potenziale: potenziale alto

Rischio relativo: rischio nullo

DESCRIZIONE: Ipogeo a pianta quadrangolare preceduto da un breve dromos e caratterizzato da un'apertura d'ingresso di forma trapezoidale ad arco ribassato. L'ipogeo, per il quale non è da escluderne l'escavazione in età classica, nel corso del Medioevo ha subito numerosi ampliamenti, per la realizzazione di vani con funzione abitativa.

INTERPRETAZIONE : Ipogeo funerario (età classica)

CAPRARÀ R., Società ed economia nei villaggi rupestri. La vita quotidiana nelle gravine dell'arco Jonico Tarentino, Schena Editore, 2001, pp. 164-165.

Aree non Idonee FER (Segnalazioni Carta dei Beni con Buffer di 100 m)
Carta dei Beni Culturali della Regione Puglia (Codice TABIS000740)

