group
SANTA CHIARA

PROGETTO PER LA REALIZZAZIONE DI UN IMPIANTO PER LA
PRODUZIONE DI ENERGIA MEDIANTE LO SFRUTTAMENTO DEL VENTO
CON IMPIANTO DI ACCUMULO NEL TERRITORIO COMUNALE DI
PULSANO, TARANTO E LIZZANO LOC. MORRONE VECCHIO (TA)
POTENZA NOMINALE 100,8 MW

PROGETTO DEFINITIVO - SIA

PROGETTAZIONE E SIA
ing. Fabio PACCAPELO
ing. Andrea ANGELINI
ing. Antonella Laura GIORDANO
ing. Francesca SACCAROLA
COLLABORATORI
ing. Giulia MONTRONE
geom. Rosa CONTINI

STUDI SPECIALISTICI
GEOLOGIA
geol. Matteo DI CARLO
ACUSTICA
ing. Sabrina SCARAMUZZI
STUDIO FAUNISTICO
dott. nat. Fabio MASTROPASQUA
VINCA, STUDIO BOTANICO VEGETAZIONALE
E PEDO-AGRONOMICO
dor.ssa Lucia PESOLA
ARCHEOLOGIA
dr.ssa archeol. Domenica CARRASSO

INTERVENTI DI COMPENSAZIONE E VALORIZZAZIONE
arch. Gaetano FORNARELLI
arch. Andrea GIUFFRIDA

SIA.ES. STUDI SPECIALISTICI

ES.9.2 Planimetria delle opere di progetto in relazione ai beni culturali e paesaggistici e alle principali norme territoriali

REV.	DATA	DESCRIZIONE

Legenda

OPERE PREVISTE DAL PROGETTO

Aerogeneratori

● AEROGENERATORI

Cavidotti

— CAVIDOTTO

Allaccio

◉ PUNTO DI CONSEGNA

Altre informazioni

▭ LIMITI COMUNALI

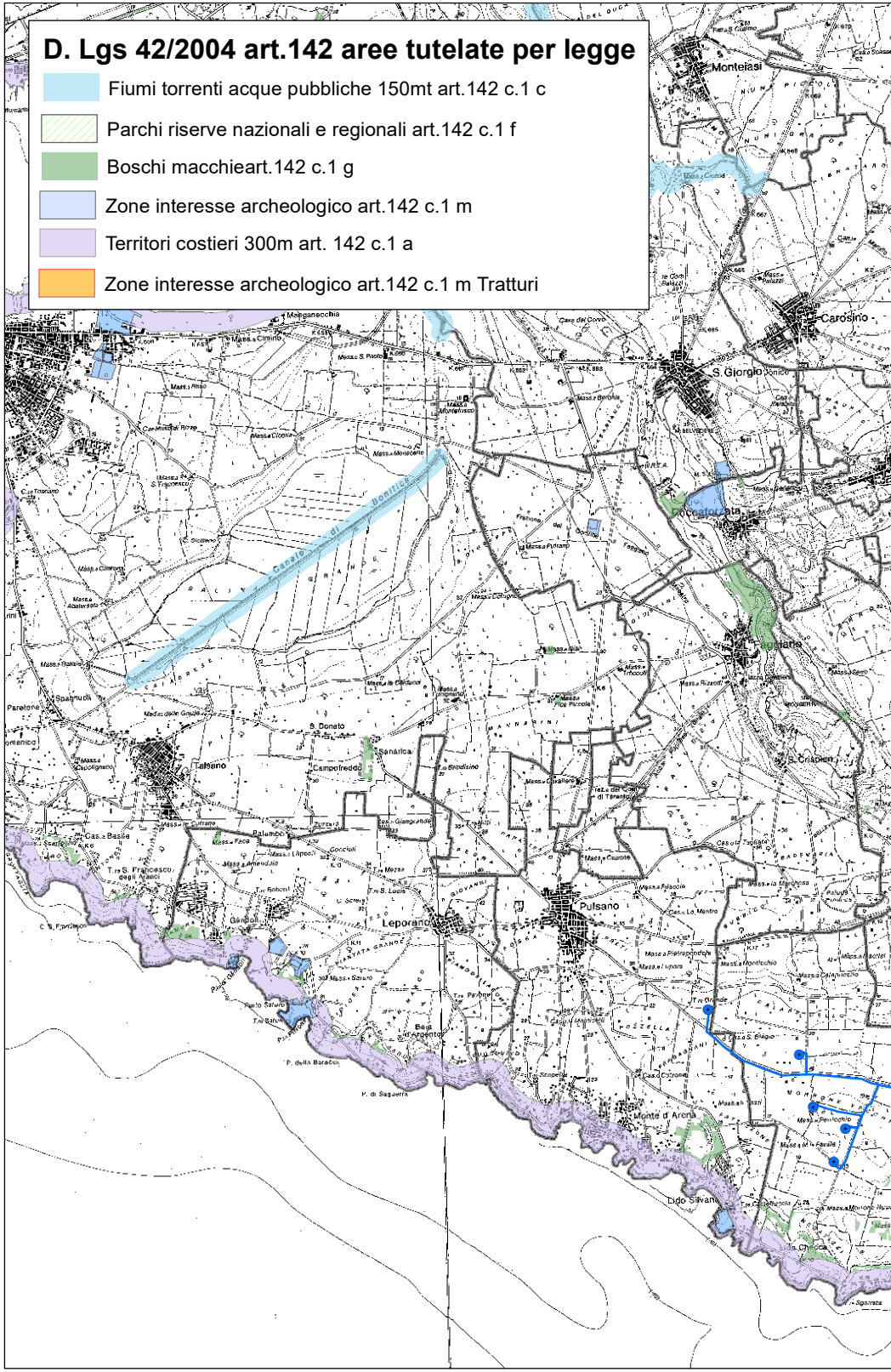

D. Lgs 42/2004 art.142 aree tutelate per legge

🟦	Fiumi torrenti acque pubbliche 150mt art.142 c.1 c
▨	Parchi riserve nazionali e regionali art.142 c.1 f
🟩	Boschi macchieart.142 c.1 g
🟦	Zone interesse archeologico art.142 c.1 m
🟪	Territori costieri 300m art. 142 c.1 a
🟧	Zone interesse archeologico art.142 c.1 m Tratturi

Monteiasi
Carosino
S. Giorgio Jonico
Roccaforzata
Faggiano
S. Crispieri
Talsano
S. Donato
Pulsano
Leporano
Monte d'Arena
Lido Silvana
Canale d. Bonifica

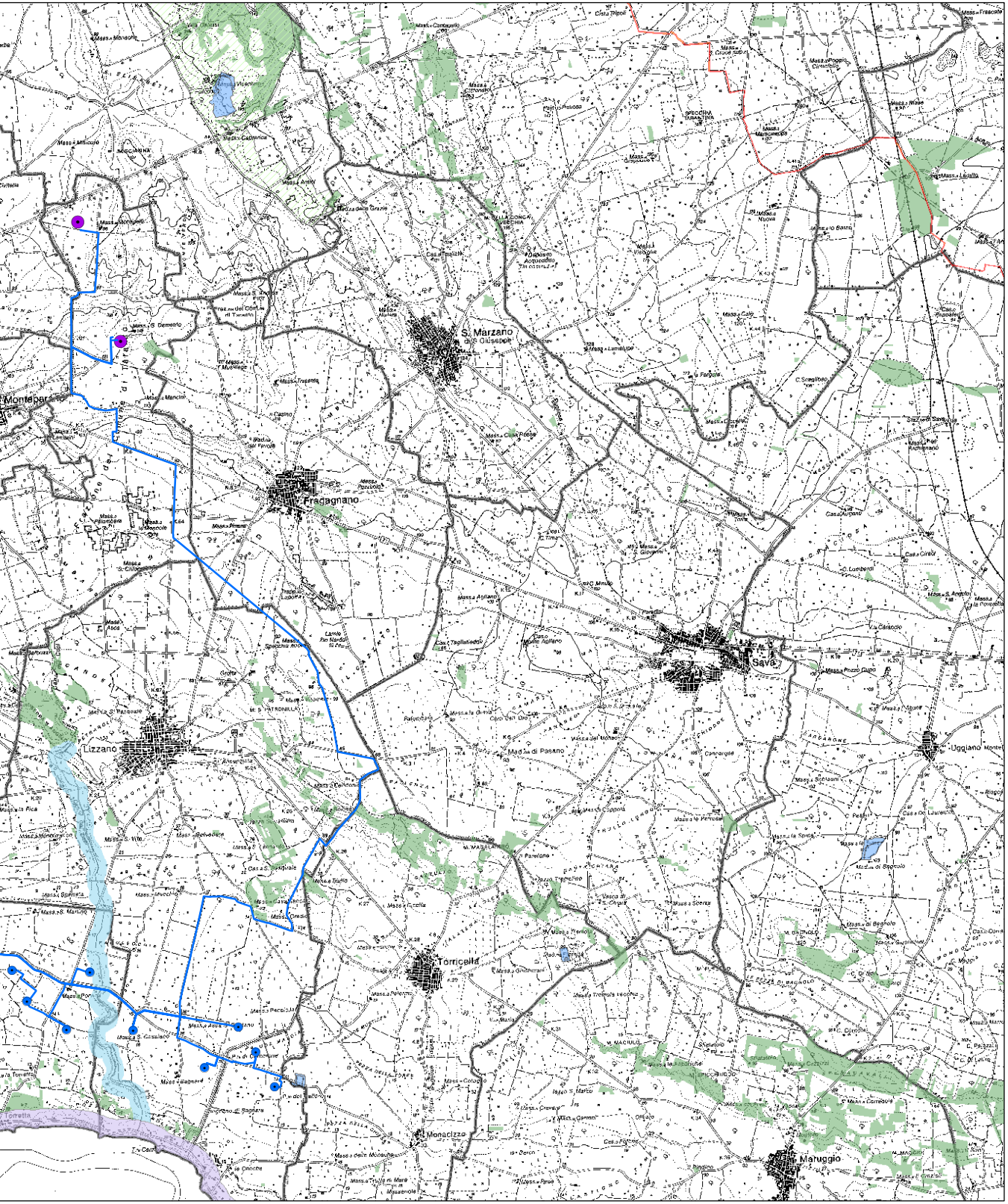

S. Marzano di S. Giuseppe
Fragagnano
Montepara
Sava
Lizzano
Uggiano
Torricella
Monacizzo
Maruggio
Torretta

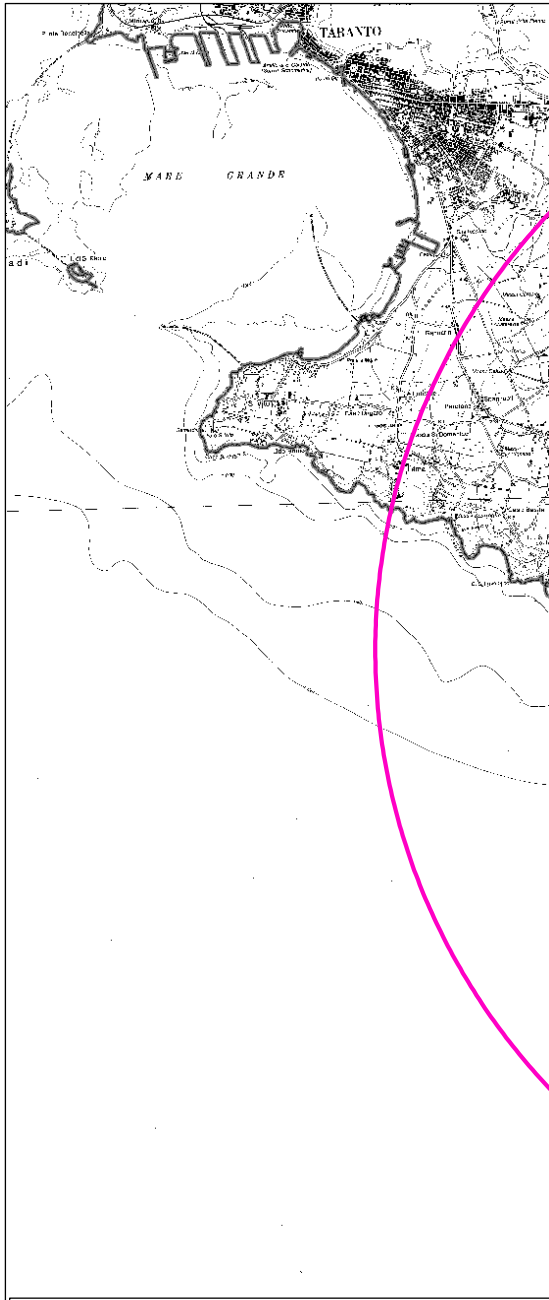

TARANTO
MARE GRANDE

DM 24/2010 - Linee Guida Naziona
Ricognizione dei centri abitati e de
Decreto Legislatico 72/2004, distar
vicino aerogeneratore, documenta

🟥 Città consolidata 🟧 Zone di interes

☐ Area di studio di 50 volte l'altezza massima d

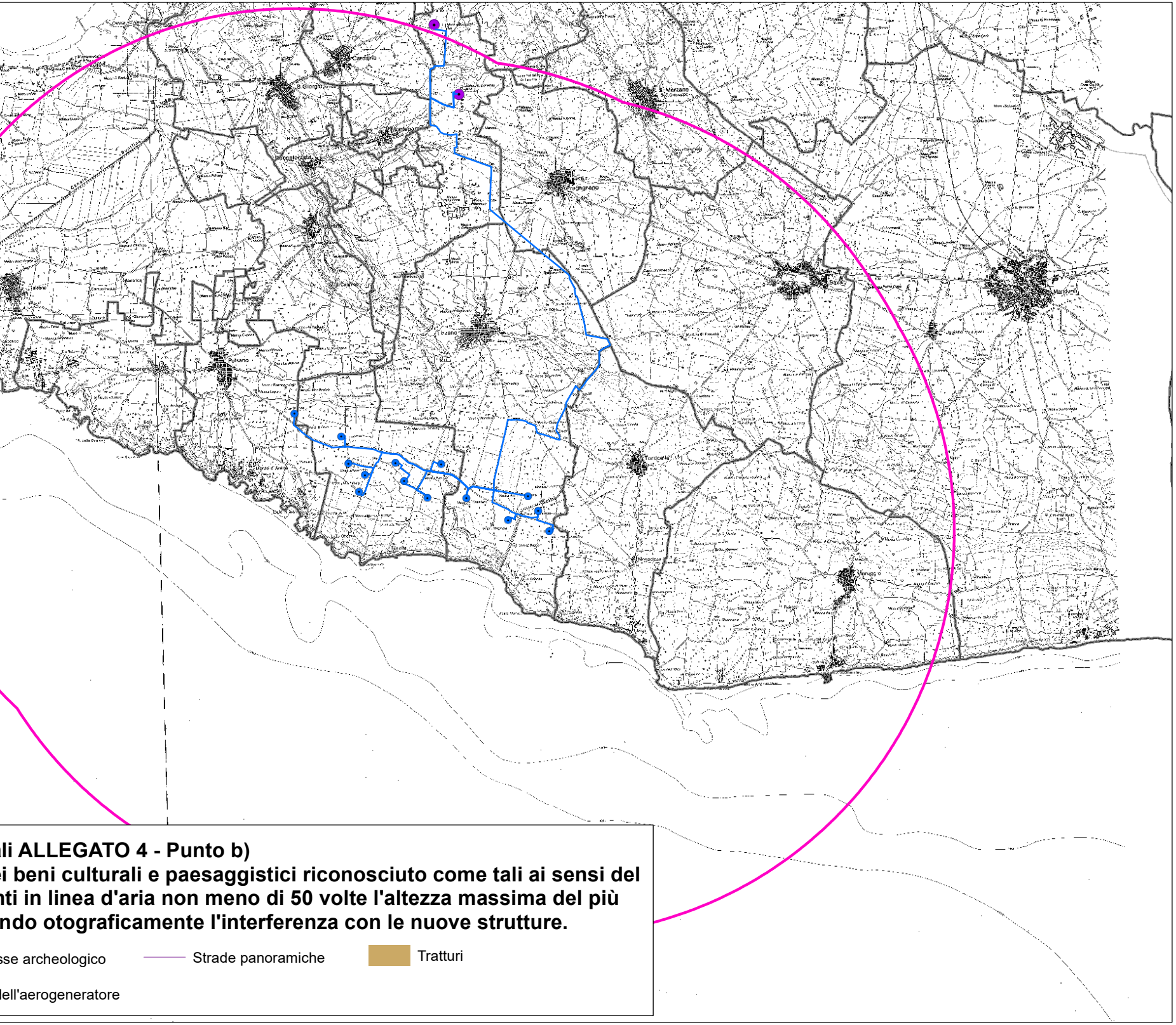
S. Giorgio
Carosino
S. Marzano
Fragagnano
Pulsano
Leporano
Lizzano
Torricella
Maruggio

li ALLEGATO 4 - Punto b)

i beni culturali e paesaggistici riconosciuto come tali ai sensi del nti in linea d'aria non meno di 50 volte l'altezza massima del più ndo otograficamente l'interferenza con le nuove strutture.

sse archeologico

Strade panoramiche

🟫 Tratturi

dell'aerogeneratore

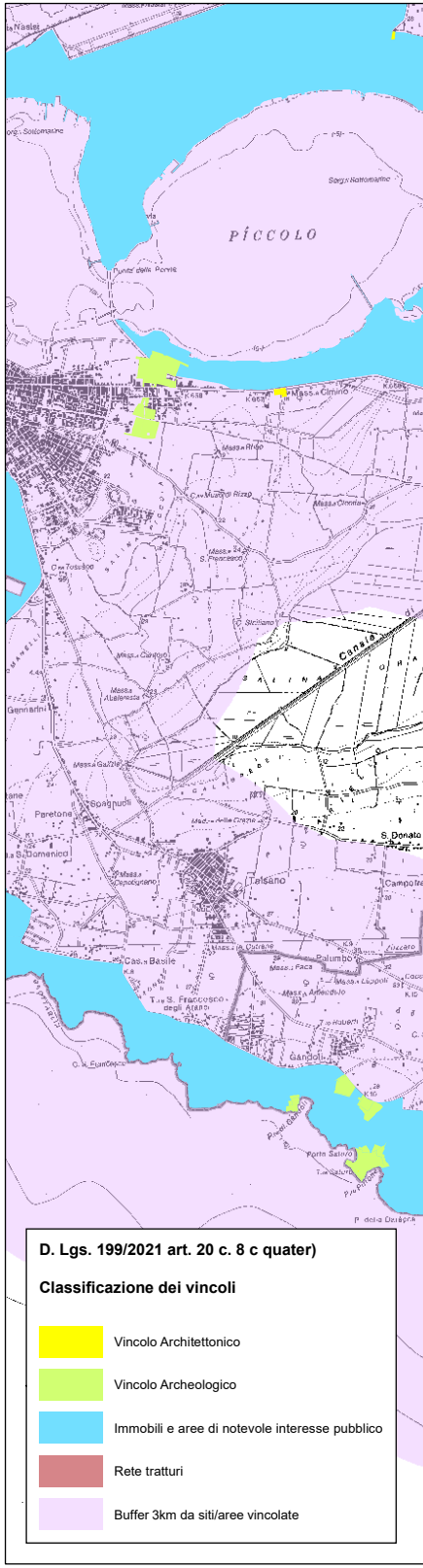
PICCOLO
Paretone
Talsano
S. Donato
Gandoli
Porto Saturo

D. Lgs. 199/2021 art. 20 c. 8 c quater)

Classificazione dei vincoli

🟨 Vincolo Architettonico

🟩 Vincolo Archeologico

🟦 Immobili e aree di notevole interesse pubblico

🟥 Rete tratturi

🟪 Buffer 3km da siti/aree vincolate

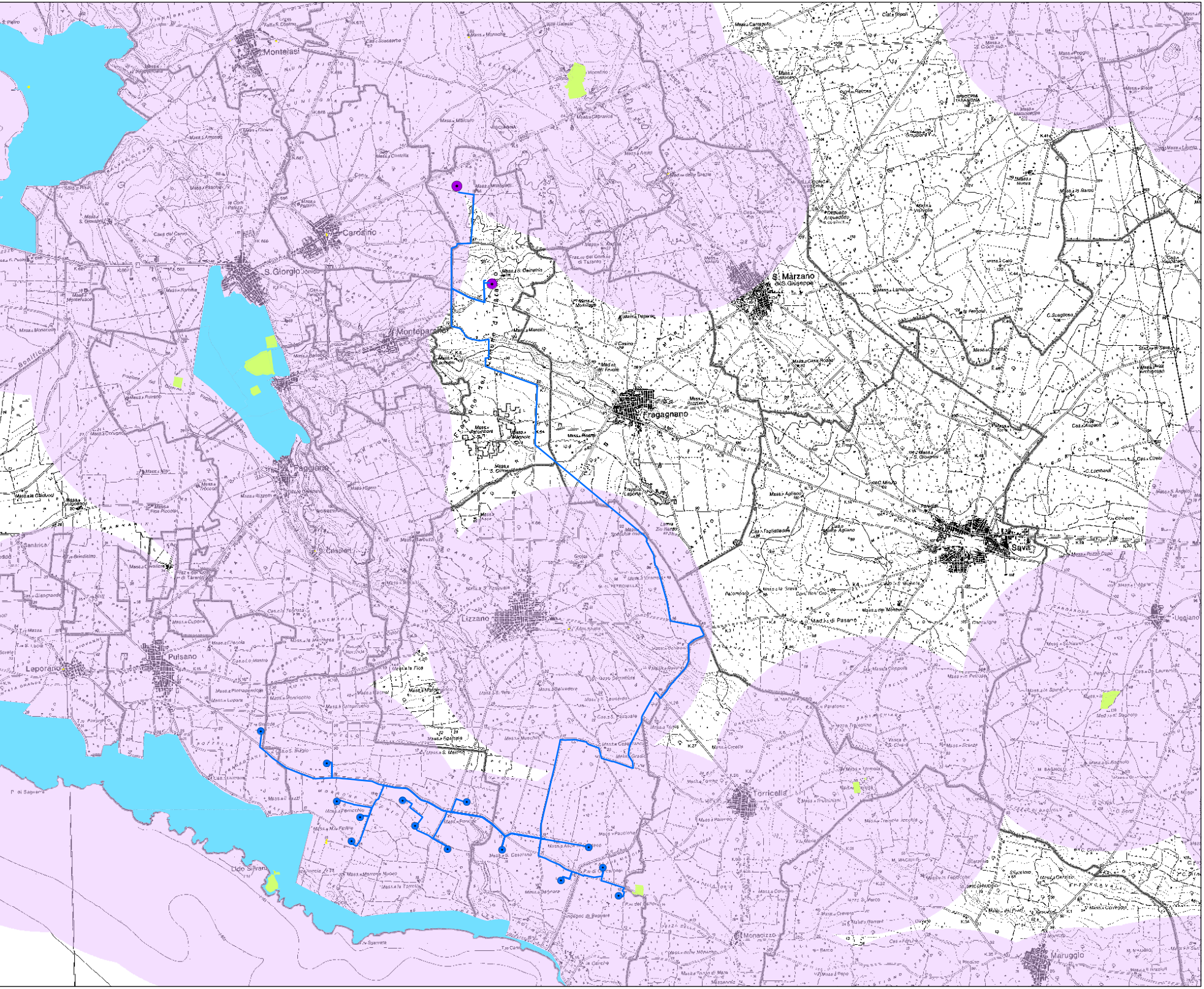

Monteiasi
Carosino
S.Giorgio Jonico
Monteparano
S. Marzano di S.Giuseppe
Fragagnano
Faggiano
S. Crispieri
Sava
Lizzano
Pulsano
Leporano
Uggiano
Torricella
Lido Silvana
Monacizzo
Maruggio