




















LEGENDA

-  Aree pozzo Gela 18
-  51422 - Laghi artificiali
-  5111 - Fiumi
-  4121 - Vegetazione degli ambienti umidi fluviali e lacustri
-  3211 - Praterie aride calcaree
-  3116 - Boschi e boscaglie ripariali
-  242 - Sistemi colturali e particellari complessi (mosaico di appezzamenti agricoli)
-  2311 - Incolti
-  2243 - Eucalipteti
-  2242 - Piantagioni a latifoglie, impianti di arboricoltura (noce e/o rimboschimenti)
-  223 - Oliveti
-  222 - Frutteti
-  221 - Vigneti
-  21211 - Colture ortive in pieno campo
-  21121 - Seminativi semplici e colture erbacee estensive
-  132 - Aree ruderali e discariche
-  1222 - Viabilità stradale e sue pertinenze
-  121 - Insediamenti industriali, artigianali, commerciali e spazi annessi
-  1122 - Borghi e fabbricati rurali

Fonte: SITR Regione Sicilia - 2020



EX-DE	00	03/2023	Emissione	PROGER	PROGER	PROGER	ENIMED	ENIMED
Validity Status	Revision Number	Date	Description	Vendor Approved	Contractor Verified	Contractor Approved	Company Checked	Company Approved
Revision Index								
Company Logo and Business Name			Project Name			Company Document ID		
			VERIFICA PRELIMINARE AMBIENTALE POZZO GELA 18			--		
Vendor Logo and Business Name			Contractor Document ID			Job N.		
 Certificata UNI EN ISO 9001:2015 Certificata UNI EN ISO 14001:2015 Certificata BS OHSAS 18001:2007			-			-		
Facility and Sub Facility Name			Vendor Document ID			Order N.		
			-			-		
Document Title						Scale		Sheet of Sheets
ALLEGATO 8 CARTA DELL'USO DEL SUOLO						1:10.000		1/1
						Supersedes N.		
						Superseded by N.		
						Plant Area	Plant Unit	