AREA DEMANIO IDRICO

NUMERO ATTRAVERSAMENTO

CONFINI AMMINISTRATIVI

DATI CARATTERISTICI

DATI DI COSTRUZIONE

PRESSIONE MASSIMA DI PROGETTO (DP) 75.0 bar
GRADO DI UTILIZZAZIONE DICHIARATO f = 0.72
GRADO DI UTILIZZAZIONE ADOTTATO
- linea a spessore normale f = 0.67
- linea a spessore maggiorato f = 0.57

REALIZZATO IN CONFORMITA' AL D.M.17/04/08

DATI DI ESERCIZIO (C.P.I.)

PRESSIONE MASSIMA DI ESERCIZIO (MOP) 75.0 bar
GRADO DI UTILIZZAZIONE f = 0.72
IMPIANTO IN CONFORMITA' AL D.M.17/04/08

RIVESTIMENTO GIUNTI DI SALDATURA

FASCE TERMORESTRINGENTI CON PEZZE DI CHIUSURA E PRIMER PER GIUNTI DI SALDATURA, CLASSE DI SOLLECITAZIONE C - 50 SECONDO TAB. GASD A.07.10.02
SU T.O.C.: FASCE TERMORESTRINGENTI CON PEZZE DI CHIUSURA E PRIMER PER GIUNTI DI SALDATURA, CLASSE DI SOLLECITAZIONE C - 50 PER T.O.C. SECONDO TAB. GASD A.07.10.02

IMPIANTO MUNITO DI CAVO TELE

DATI GENERALI

DN	1200	SP	16.1	2214.37	m
DN	1200	SP	18.9	10777.14	m

DIAMETRO INTERNO DEFINITO Di 1184.3 mm

LUNGHEZZA TOTALE IMPIANTO 12991.51 m

CONFINI AMMINISTRATIVI

PLANIMETRIA 1:2000

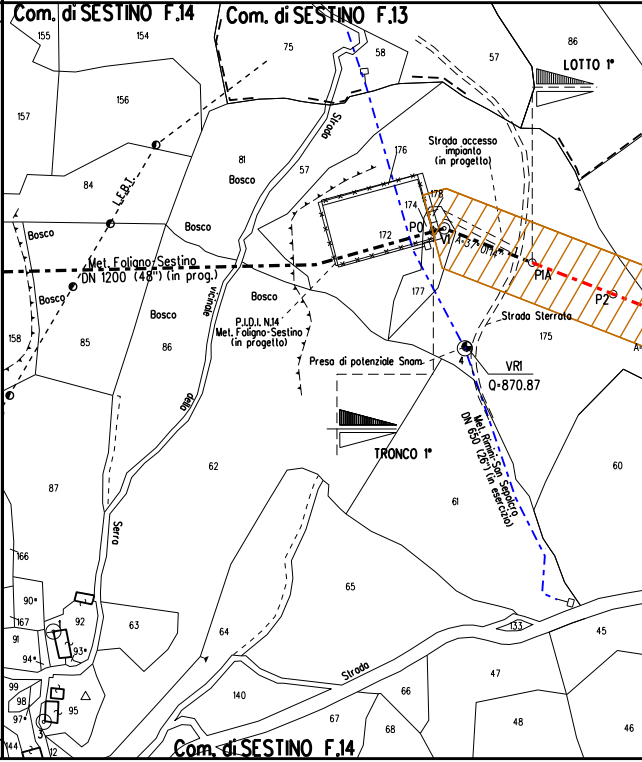
Com. di SESTINO F.14
Com. di SESTINO F.13
Com. di SESTINO F.14
LOTTO 1°
TRONCO 1°
Strada accesso impianto (in progetto)
Met. Foligno-Sestino DN 1200 (48") (in prog.)
P.I.D.I. N.14 Met. Foligno-Sestino (in progetto)
Presa di potenziale Snam
Met. Rimini-San Sepolcro DN 650 (26") in esercizio
VR1
Q=870.87
P0
P1A
P2
Strada Sterrata
Strada
Serra
L.E.B.T.
Bosco
Vicinale
155
154
75
58
86
57
157
156
81
57
176
84
174
178
172
177
158
85
86
175
62
60
87
61
166
65
90
92
63
167
91
93
94
64
133
45
47
99
98
97
95
140
66
67
68
48
46
144
12

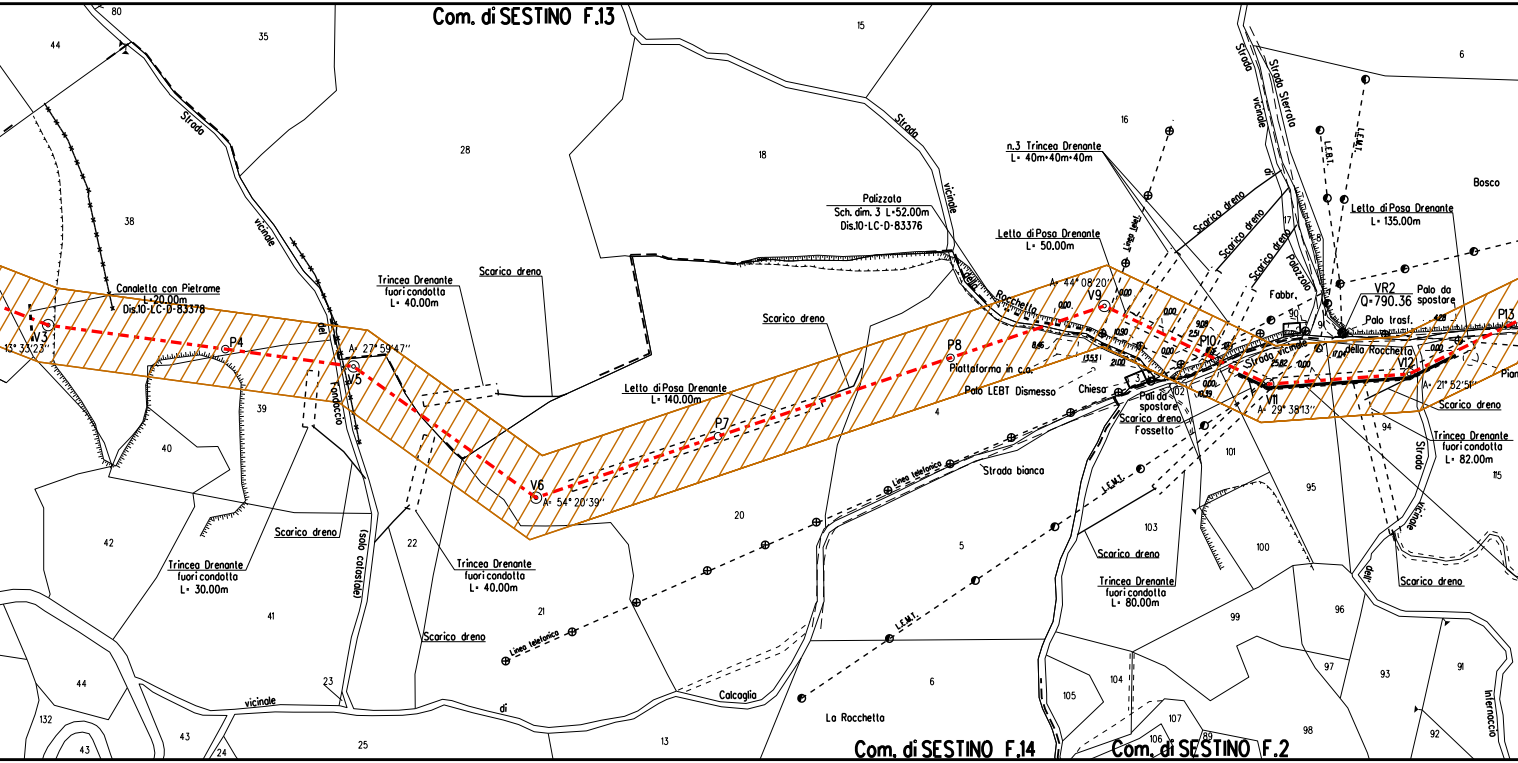
Com. di SESTINO F.13
Com. di SESTINO F.14
Com. di SESTINO F.2
Canaletta con Pietrame
L= 20.00m
Dis.10-LC-D-83378
V3
13° 33'23''
P4
A= 27° 59'47''
V5
Trincea Drenante
fuori condotta
L= 40.00m
Scarico dreno
Trincea Drenante
fuori condotta
L= 30.00m
Scarico dreno
Trincea Drenante
fuori condotta
L= 40.00m
Scarico dreno
V6
A= 54° 20'39''
Letto di Posa Drenante
L= 140.00m
P7
Scarico dreno
Palizzata
Sch. dim. 3 L=52.00m
Dis.10-LC-D-83376
P8
Piattaforma in c.a.
Palo LEBT Dismesso
Letto di Posa Drenante
L= 50.00m
n.3 Trincea Drenante
L= 40m+40m+40m
A= 44° 08'20''
V9
Linea telef.
Scarico dreno
Scarico dreno
Scarico dreno
Chiesa
Pali da spostare
Scarico dreno
Fossetto
P10
Fabbr.
VR2
Q=790.36
Palo da spostare
Palo trasf.
Letto di Posa Drenante
L= 135.00m
V11
A= 29° 38'13''
V12
A= 21° 52'51''
P13
Scarico dreno
Trincea Drenante
fuori condotta
L= 82.00m
Scarico dreno
Trincea Drenante
fuori condotta
L= 80.00m
Scarico dreno
Bosco
Strada vicinale del Fondaccio
(solo catastale)
Strada vicinale della Rocchetta
Strada vicinale
Strada Sterrato
Palazzolo
Strada vicinale
Strada bianca
Linea telefonica
L.E.M.T.
L.E.B.T.
Calcaglia
La Rocchetta
vicinale di
Internaccio
Pian
0.00
9.00
2.51
10.90
8.65
13.53
21.00
25.82
17.04
4.20
10.39
80
44
35
15
6
16
28
18
38
17
8
90
91
3
102
39
40
4
20
5
42
22
41
21
103
101
95
94
115
100
99
96
97
93
91
44
23
132
43
24
25
13
6
105
104
107
106
109
98
92

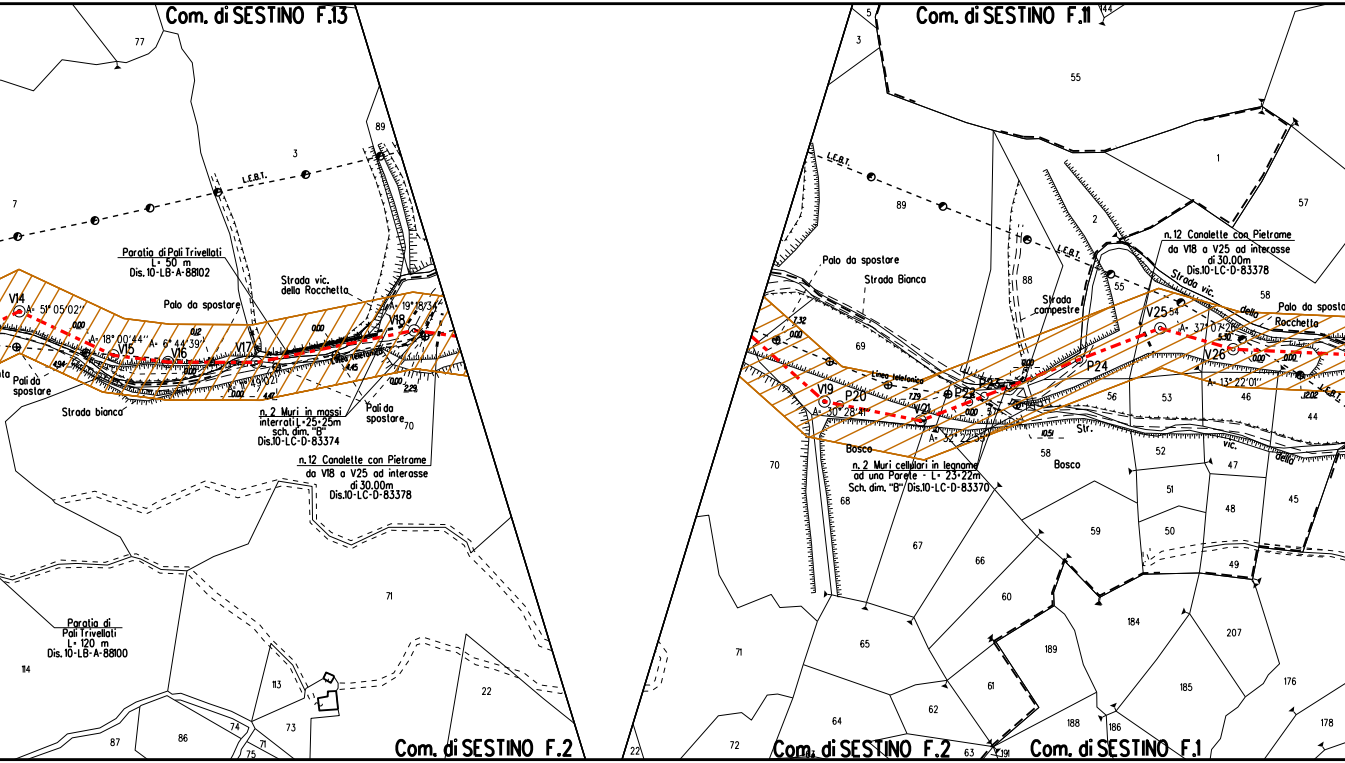
Com. di SESTINO F.13
Com. di SESTINO F.11
Com. di SESTINO F.2
Com. di SESTINO F.2
Com. di SESTINO F.1
L.E.B.T.
L.E.B.T.
L.E.B.T.
Paratia di Pali Trivellati
L= 50 m
Dis.10-LB-A-88102
Strada vic.
della Rocchetta
Palo da spostare
V14
A= 51° 05'02''
A= 18° 00'44''
A= 6° 44'39''
V15
V16
V17
V18
A= 19° 18'34''
A= 11° 49'02''
Pali da
spostare
Strada bianca
Linea telefonica
n. 2 Muri in massi
interrati L= 25+25m
sch. dim. "B"
Dis.10-LC-D-83374
Pali da
spostare
n. 12 Canalette con Pietrame
da V18 a V25 ad interasse
di 30.00m
Dis.10-LC-D-83378
Paratia di
Pali Trivellati
L= 120 m
Dis. 10-LB-A-88100
Palo da spostare
Strada Bianca
Strada
campestre
n. 12 Canalette con Pietrame
da V18 a V25 ad interasse
di 30.00m
Dis.10-LC-D-83378
Strada vic.
della
Rocchetta
Palo da sposta
V19
P20
A= 30° 28'41''
V21
P22
P23
P24
A= 32° 22'53''
V25
A= 37° 07'26''
V26
A= 13° 22'01''
Linea telefonica
Bosco
Bosco
Str.
vic.
della
n. 2 Muri cellulari in legname
ad una Parete - L= 23+22m
Sch. dim. "B" Dis.10-LC-D-83370
77
3
89
7
70
71
114
113
73
74
87
86
75
22
5
3
55
1
57
89
2
88
55
58
69
54
56
53
46
44
70
58
52
47
68
51
48
45
50
59
67
66
60
49
184
207
189
71
65
61
185
176
64
62
188
186
178
72
22
63
191
144

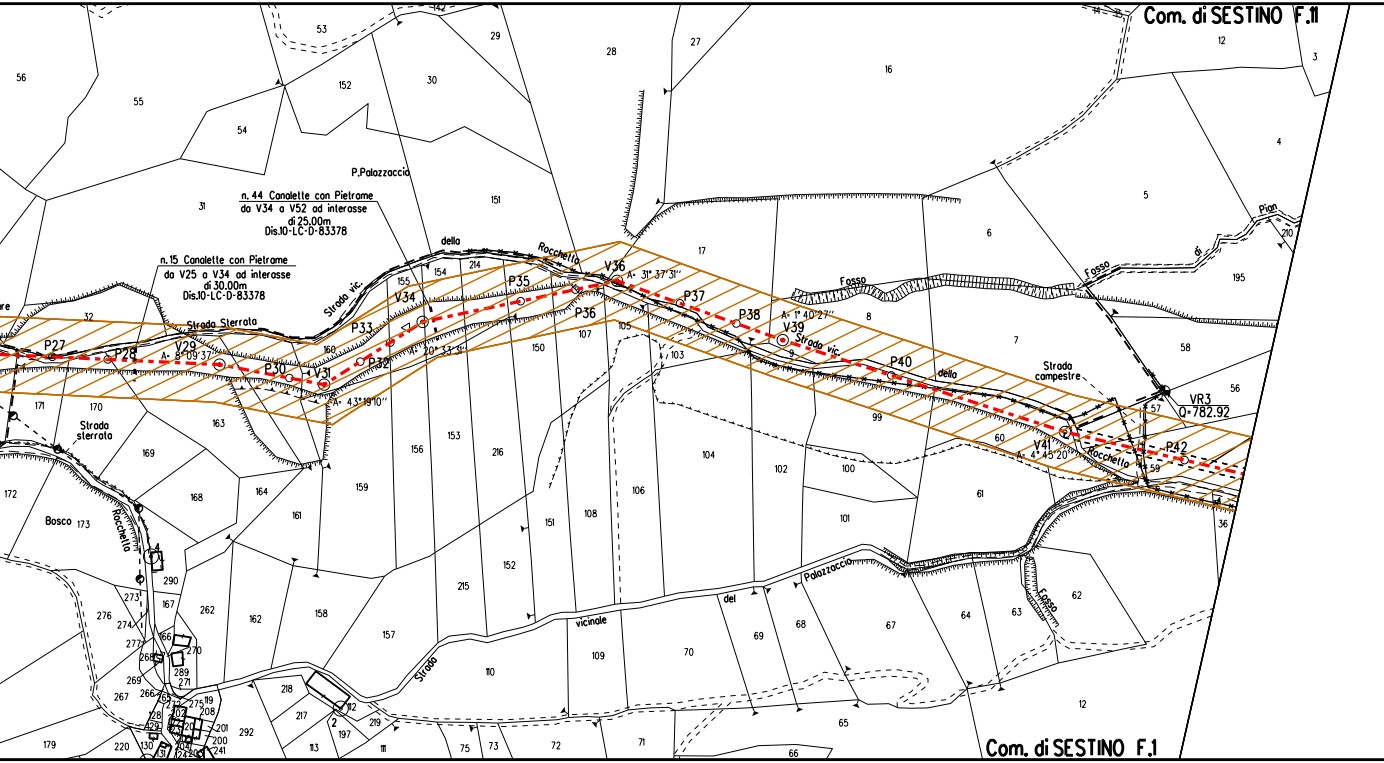
Com. di SESTINO F.11
Com. di SESTINO F.1
n. 44 Canalette con Pietrame
da V34 a V52 ad interasse
di 25.00m
Dis.10-LC-D-83378
n. 15 Canalette con Pietrame
da V25 a V34 ad interasse
di 30.00m
Dis.10-LC-D-83378
P.Palazzaccio
Strada vic.
della
Rocchetta
Strada Sterrata
Strada sterrata
Bosco
Rocchetta
Fosso
Strada vic.
della
Rocchetta
Strada campestre
Fosso
di
Pian
Fosso
Strada vicinale
del
Palazzaccio
P27
P28
V29
A= 8°09'37"
P30
V31
A= 43°19'10"
P32
P33
V34
A= 20°33'31"
P35
V36
A= 31°37'31"
P36
P37
P38
A= 1°40'27"
V39
P40
V41
A= 4°45'20"
P42
VR3
Q=782.92
56
55
54
53
152
30
29
28
27
16
12
3
4
5
6
195
210
58
56
57
59
7
8
17
31
151
154
214
155
160
150
107
105
103
104
102
100
101
99
60
61
36
62
63
64
67
68
69
70
109
110
157
158
162
262
161
164
163
168
169
170
171
172
173
156
153
216
159
151
108
106
215
152
32
12
65
66
71
72
73
75
111
113
197
219
217
218
292
220
179
267
269
276
274
273
277
167
290
268
270
289
271
275
119
208
201
200
241

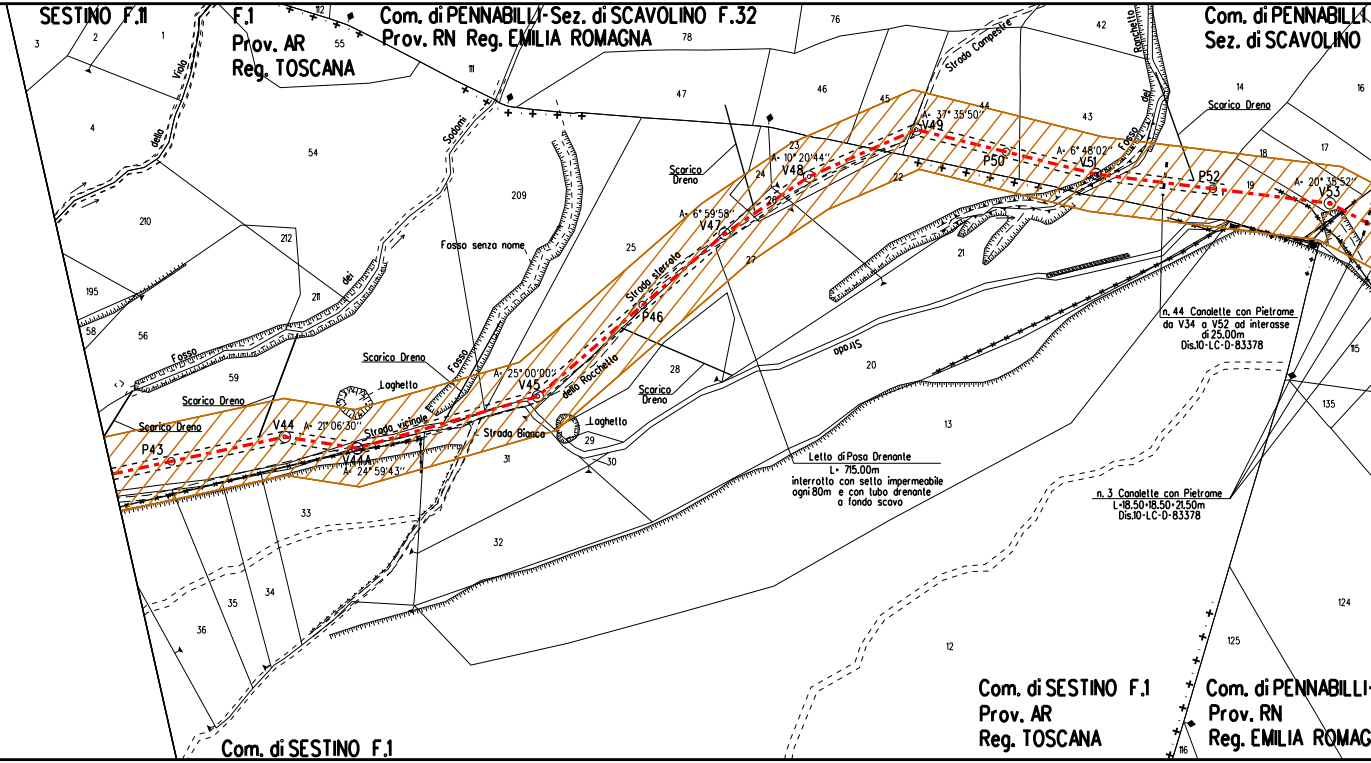
SESTINO F.11
F.1
Prov. AR
Reg. TOSCANA
Com. di PENNABILLI-Sez. di SCAVOLINO F.32
Prov. RN Reg. EMILIA ROMAGNA
Com. di PENNABILLI
Sez. di SCAVOLINO
Com. di SESTINO F.1
Prov. AR
Reg. TOSCANA
Com. di PENNABILLI
Prov. RN
Reg. EMILIA ROMAG
Com. di SESTINO F.1
Viola della
Sodoni
Fosso dei
Fosso senza nome
Fosso
Fosso
Strada Campestre
Ranchetto del Fosso
Strada sterrata
della Rocchetta
Strada vicinale
Strada Bianca
Strada
Scarico Dreno
Scarico Dreno
Scarico Dreno
Scarico Dreno
Scarico Dreno
Scarico Dreno
Laghetto
Laghetto
P43
V44
A= 21° 06'30"
V44A
A= 24° 59'43"
V45
A= 25° 00'00"
P46
V47
A= 6° 59'58"
V48
A= 10° 20'44"
V49
A= 37° 35'50"
P50
V51
A= 6° 48'02"
P52
V53
A= 20° 35'52"
Letto di Posa Drenante
L= 715.00m
interrotto con setto impermeabile
ogni 80m e con tubo drenante
a fondo scavo
n. 44 Canalette con Pietrame
da V34 a V52 ad interasse
di 25.00m
Dis.10-LC-D-83378
n. 3 Canalette con Pietrame
L=18.50÷18.50÷21.50m
Dis.10-LC-D-83378
3
2
1
4
112
55
11
76
78
42
14
16
47
46
45
44
43
54
209
210
212
211
195
58
56
59
23
24
26
25
27
22
21
20
18
17
19
115
135
28
29
30
31
33
32
13
35
34
36
12
124
125
116

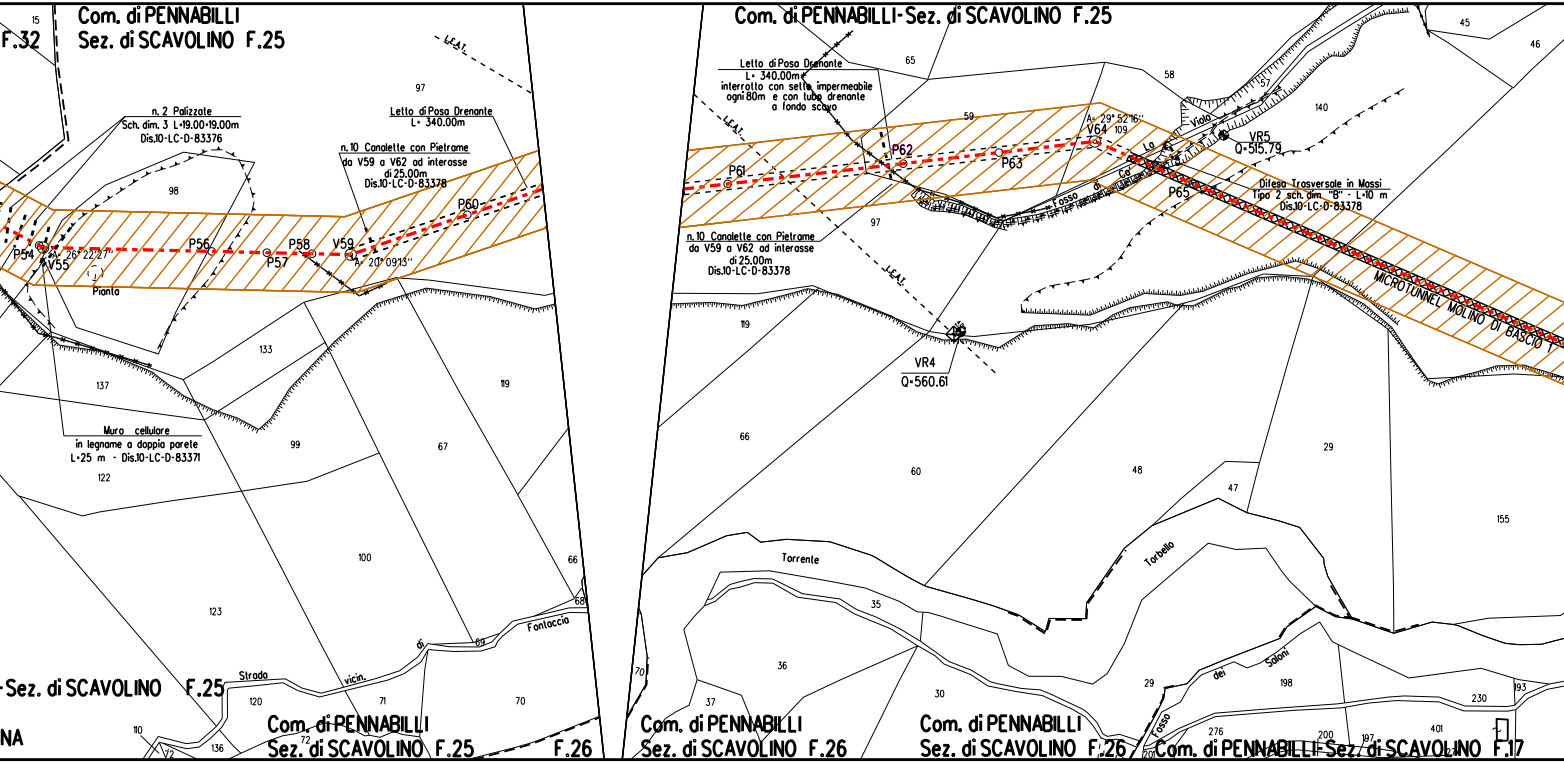
Com. di PENNABILLI
Sez. di SCAVOLINO F.25
F.32
15
L.E.A.T.
97
n. 2 Palizzate
Sch. dim. 3 L=19.00+19.00m
Dis.10-LC-D-83376
Letto di Posa Drenante
L= 340.00m
n.10 Canalette con Pietrame
da V59 a V62 ad interasse
di 25.00m
Dis.10-LC-D-83378
98
P60
P54
V55
A= 26°22'27''
P56
P57
P58
V59
A= 20°09'13''
Pianta
133
137
119
Muro cellulare
in legname a doppia parete
L=25 m - Dis.10-LC-D-83371
99
67
122
100
66
123
68
Fontaccia
di
69
Strada
vicin.
71
70
-Sez. di SCAVOLINO F.25
120
NA
110
72
72
136
Com. di PENNABILLI
Sez. di SCAVOLINO F.25
F.26
Com. di PENNABILLI-Sez. di SCAVOLINO F.25
65
Letto di Posa Drenante
L= 340.00m
interrotto con sette impermeabile
ogni 80m e con tubo drenante
a fondo scavo
L.E.A.T.
59
58
57
45
46
140
A= 29°52'16''
V64
109
Viola
La
Ca'
di
Fosso
VR5
Q=515.79
P61
P62
P63
P65
Difesa Trasversale in Massi
Tipo 2 sch. dim. "B" - L=10 m
Dis.10-LC-D-83378
97
n.10 Canalette con Pietrame
da V59 a V62 ad interasse
di 25.00m
Dis.10-LC-D-83378
L.E.A.T.
MICROTUNNEL MOLINO DI BASCIO 1
119
VR4
Q=560.61
66
29
60
48
47
155
Torrente
Torbello
35
36
37
70
30
29
198
Saloni
dei
Fosso
230
193
276
200
197
401
Com. di PENNABILLI
Sez. di SCAVOLINO F.26
Com. di PENNABILLI
Sez. di SCAVOLINO F.26
Com. di PENNABILLI-Sez. di SCAVOLINO F.17

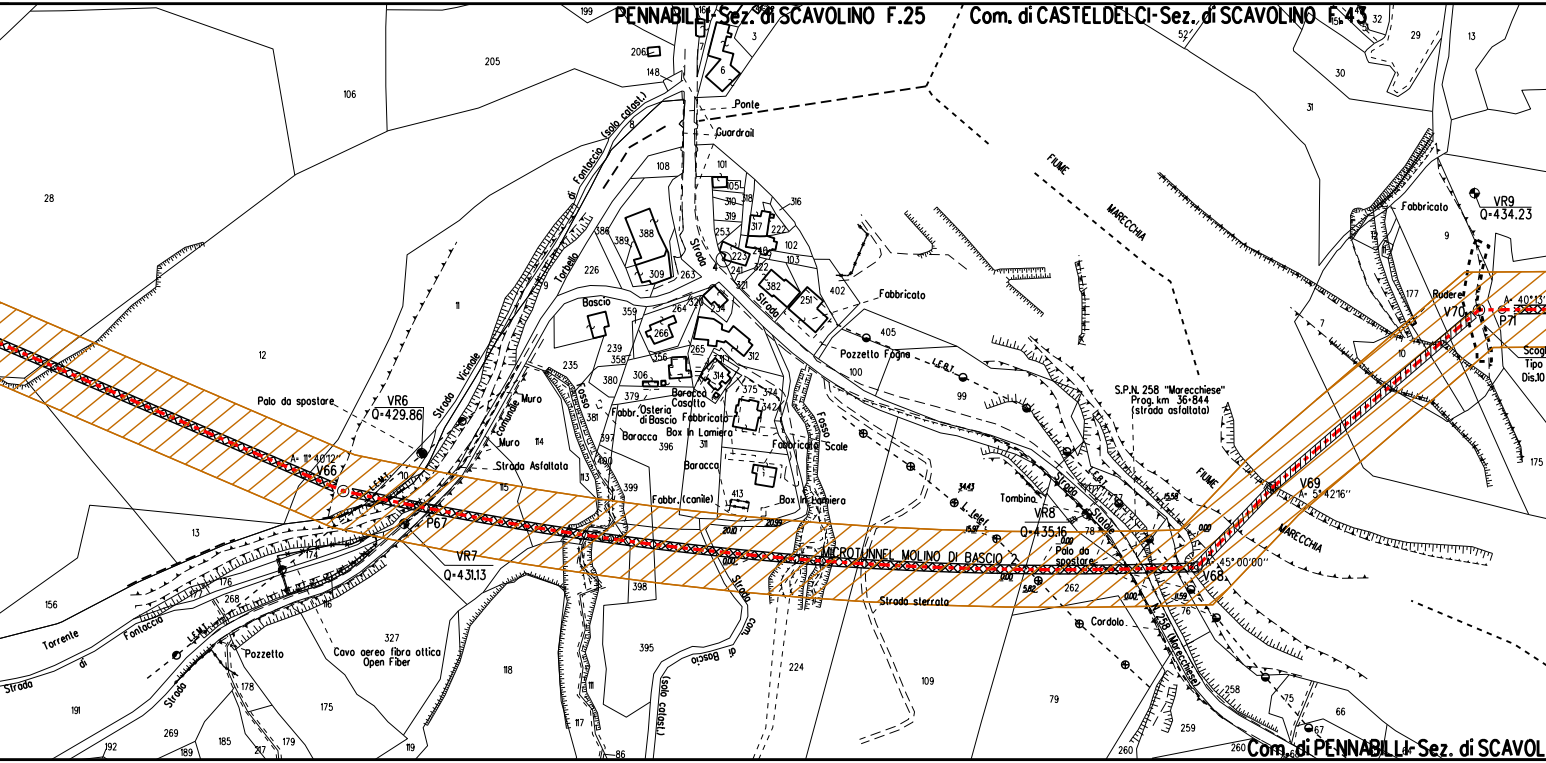
PENNABILLI-Sez. di SCAVOLINO F.25
Com. di CASTELDELCI-Sez. di SCAVOLINO F.43
Com. di PENNABILLI-Sez. di SCAVOL
Ponte
Guardrail
Strada di Fontaccio (solo catast.)
Torbello
Strada
Bascio
Strada Vicinale
Comunale
Muro
Palo da spostare
VR6
Q=429.86
A= 11°40'12"
V66
L.E.M.T.
P67
VR7
Q=431.13
Strada Asfaltata
Fosso
Fabbr.
Osteria di Bascio
Baracca
Casotto
Fabbricato
Box In Lamiera
Fabbr. (canile)
Fabbricato Scale
Box In Lamiera
Torrente di Fontaccio
Strada
Pozzetto
Cavo aereo fibra ottica
Open Fiber
Strada com. di Bascio (solo catast.)
Fabbricato
Pozzetto Fogna
L.E.B.T.
FIUME MARECCHIA
S.P.N. 258 "Marecchiese"
Prog. km 36+844
(strada asfaltata)
Tombina
L. telef.
VR8
Q=435.16
Strada Statale
Palo da spostare
MICROTUNNEL MOLINO DI BASCIO 2
Strada sterrata
Cordolo
N.258 (Marecchiese)
A= 45°00'00"
V68
V69
A= 5°42'16"
FIUME MARECCHIA
Fabbricato
VR9
Q=434.23
Rudere
V70
A= 40°13'
P71
Scogl
Tipo
Dis.10

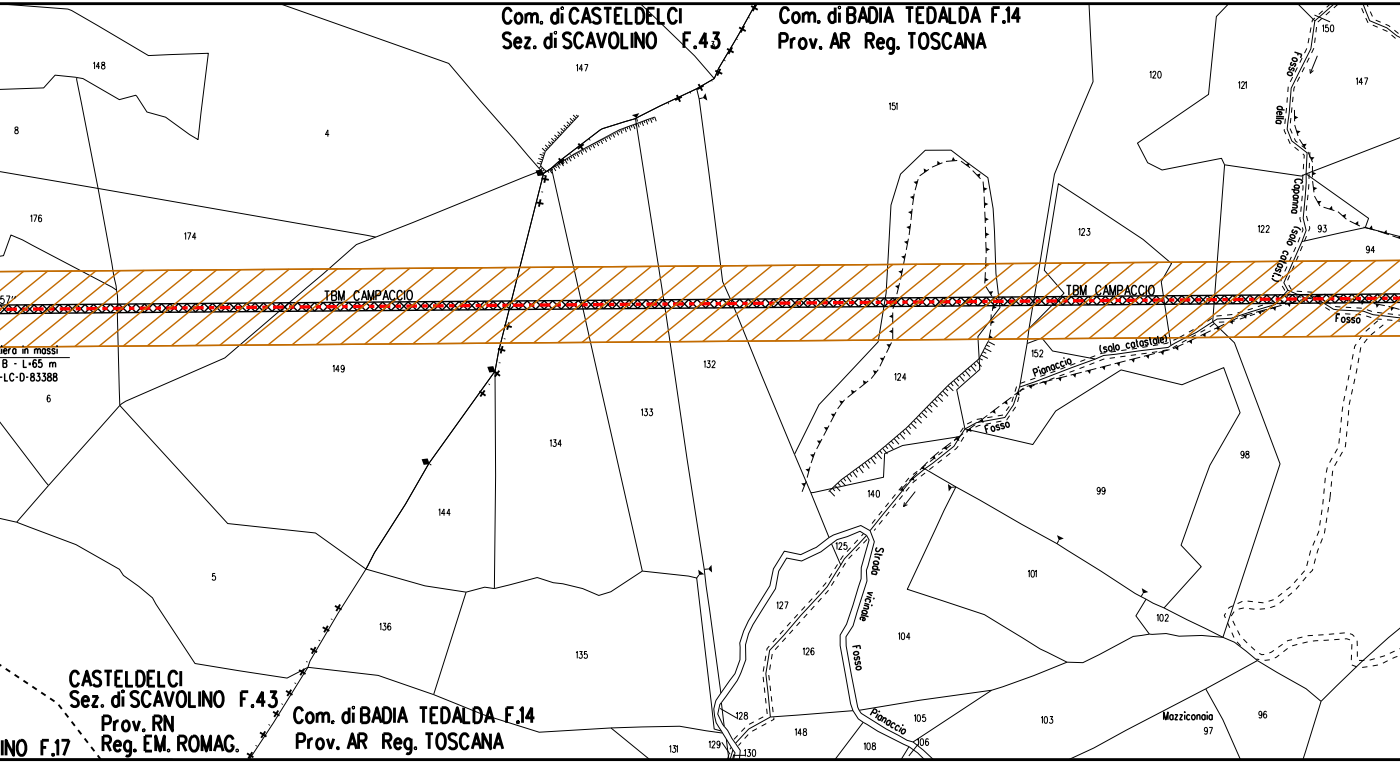
Com. di CASTELDELCI
Sez. di SCAVOLINO F.43
Com. di BADIA TEDALDA F.14
Prov. AR Reg. TOSCANA
TBM CAMPACCIO
TBM CAMPACCIO
57''
iera in massi
B - L=65 m
-LC-D-83388
Fosso dello Caponno (solo catast.)
Fosso
Pianaccio (solo catastale)
Fosso
Strada vicinale
Fosso Pianaccio
Mazziconaia
CASTELDELCI
Sez. di SCAVOLINO F.43
Prov. RN
Reg. EM. ROMAG.
INO F.17
Com. di BADIA TEDALDA F.14
Prov. AR Reg. TOSCANA
148
147
151
120
121
150
147
8
4
176
174
123
122
93
94
149
6
132
124
152
133
134
98
99
140
144
5
125
127
101
102
136
135
126
104
128
129
130
131
148
108
105
106
103
97
96

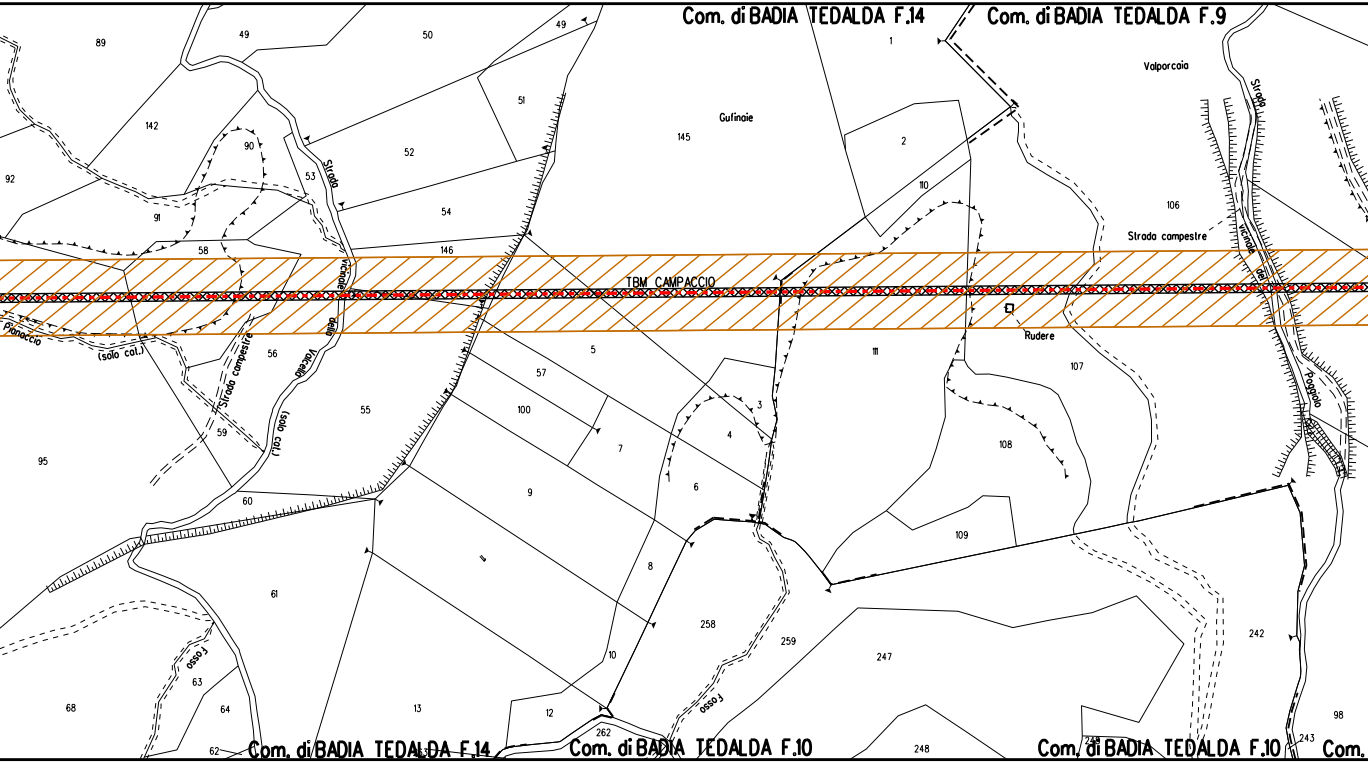
Com. di BADIA TEDALDA F.14
Com. di BADIA TEDALDA F.9
Valporcaia
Gufinaie
Strada
Strada vicinale della
Strada campestre
Strada campestre
Strada vicinale del Poggio
Strada vicinale della Vialcello (solo col.)
(solo col.)
Pianaccio
TBM CAMPACCIO
Rudere
Fosso
Fosso
Com. di BADIA TEDALDA F.14
Com. di BADIA TEDALDA F.10
Com. di BADIA TEDALDA F.10
Com.
89
49
50
49
1
142
90
51
145
2
92
53
52
110
106
91
54
58
146
56
5
111
107
57
100
3
59
55
4
108
95
7
6
60
9
109
8
61
258
259
247
242
63
10
68
64
13
12
262
62
248
98
243
244

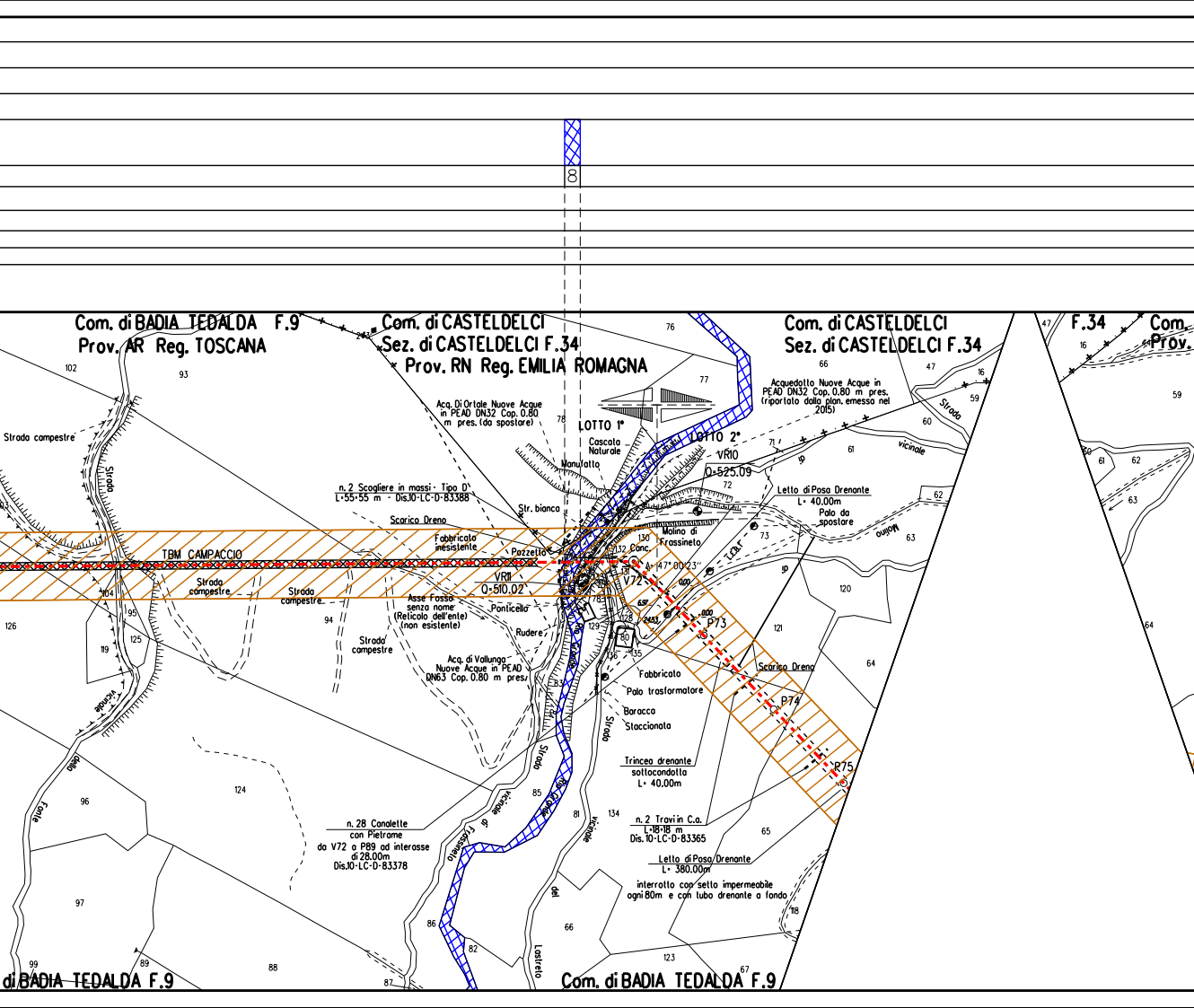
Com. di BADIA TEDALDA F.9
Prov. AR Reg. TOSCANA
Com. di CASTELDELCI
Sez. di CASTELDELCI F.34
Prov. RN Reg. EMILIA ROMAGNA
Com. di CASTELDELCI
Sez. di CASTELDELCI F.34
F.34
Com.
Prov.
Acq. Di Ortale Nuove Acque in PEAD DN32 Cop. 0.80 m pres. (da spostare)
Acquedotto Nuove Acque in PEAD DN32 Cop. 0.80 m pres. (riportato dalla plan. emessa nel 2015)
LOTTO 1°
LOTTO 2°
Cascata Naturale
Manufatto
VR10
Q=525.09
n. 2 Scogliere in massi - Tipo D' L=55+55 m - Dis.10-LC-D-83388
Str. bianca
Scarico Dreno
Letto di Posa Drenante L= 40.00m
Palo da spostare
Molino di Frassineto
Molino
Strada campestre
TBM CAMPACCIO
Strada campestre
Strada campestre
Fabbricato inesistente
Pozzetto
Canc.
A= 147° 00' 23"
VR11
Q=510.02
V72
P73
P74
P75
Asse Fosso senza nome (Reticolo dell'ente) (non esistente)
Ponticello
Rudere
Strada campestre
Acq. di Vallunga Nuove Acque in PEAD DN63 Cop. 0.80 m pres.
Fabbricato
Palo trasformatore
Baracca
Staccionata
Scarico Dreno
Strada vicinale
Strada vicinale di Frassineto
Strada vicinale del Lastreto
Rio Grande
Strada vicinale
Fonte della
Trincea drenante sottocondotta L= 40.00m
n. 28 Canalette con Pietrame da V72 a P89 ad interasse di 28.00m Dis.10-LC-D-83378
n. 2 Travi in C.a. L=18+18 m Dis. 10-LC-D-83365
Letto di Posa Drenante L= 380.00m
interrotto con setto impermeabile ogni 80m e con tubo drenante a fondo
8
102
93
126
104
95
125
119
96
124
97
99
88
87
94
76
77
78
66
71
72
73
61
60
59
47
16
62
63
120
121
64
65
130
132
131
128
129
80
136
135
83
85
81
134
86
82
66
123
67
118
6.97
24.53
0.00
di BADIA TEDALDA F.9
Com. di BADIA TEDALDA F.9

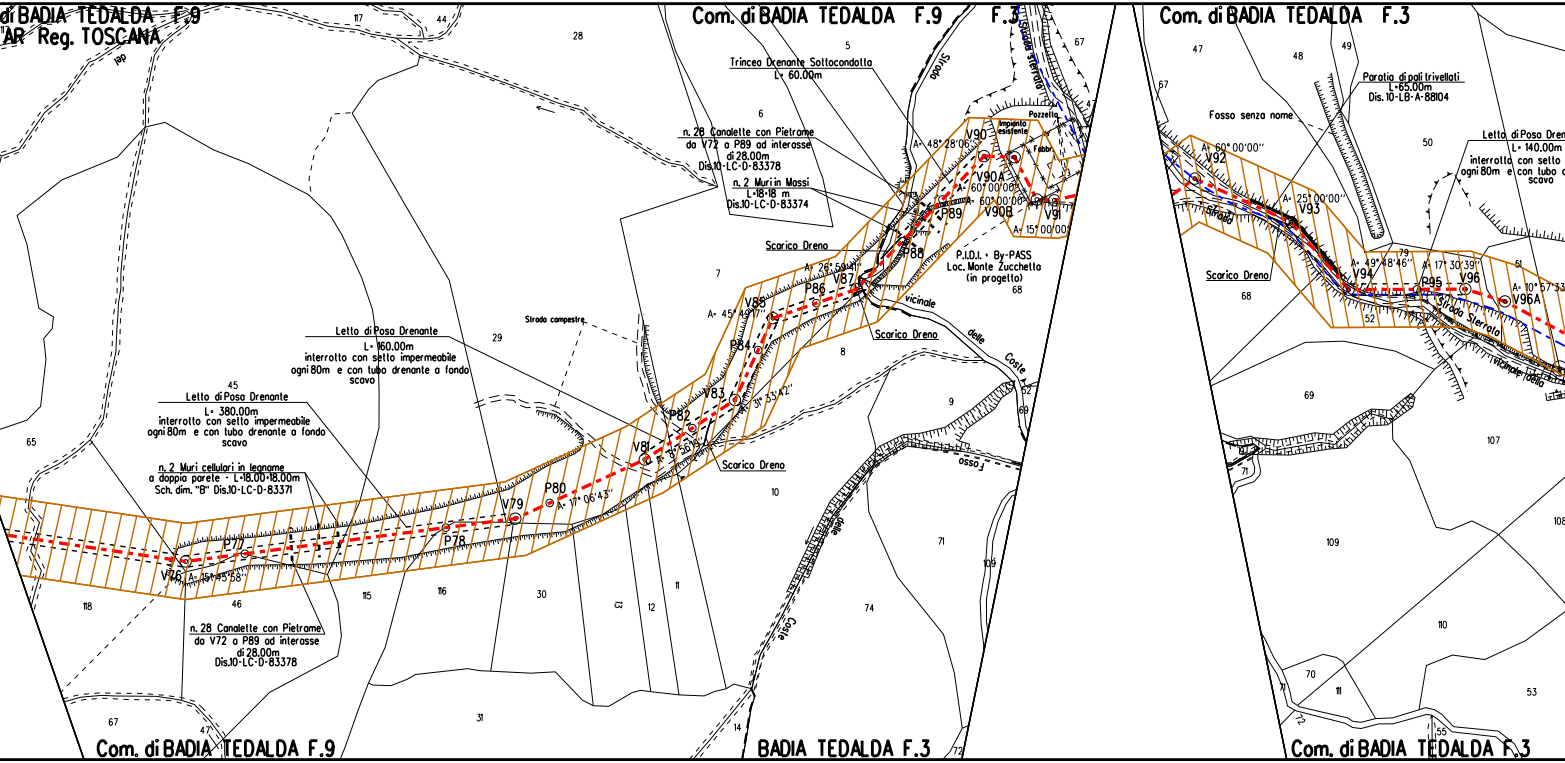
di BADIA TEDALDA F.9
'AR Reg. TOSCANA
Com. di BADIA TEDALDA F.9
F.3
Com. di BADIA TEDALDA F.3
Com. di BADIA TEDALDA F.9
BADIA TEDALDA F.3
Com. di BADIA TEDALDA F.3
Trincea Drenante Sottocondotta
L= 60.00m
n. 28 Canalette con Pietrame
da V72 a P89 ad interasse
di 28.00m
Dis.10-LC-D-83378
n. 2 Muri in Massi
L=18+18 m
Dis.10-LC-D-83374
Scarico Dreno
Strada
Strada sterrata
Pozzetto
Impianto esistente
Fabbr.
V90
A= 48° 28'06"
V90A
A= 60°00'00"
A= 60°00'00"
P89
V90B
V91
A= 15°00'00"
P88
P.I.D.I. + By-PASS
Loc. Monte Zucchetta
(in progetto)
A= 26°59'41"
V87
P86
V85
A= 45°49'17"
P84
V83
A= 31°33'42"
Scarico Dreno
vicinale delle Coste
Strada campestre
Letto di Posa Drenante
L= 160.00m
interrotto con setto impermeabile
ogni 80m e con tubo drenante a fondo
scavo
Letto di Posa Drenante
L= 380.00m
interrotto con setto impermeabile
ogni 80m e con tubo drenante a fondo
scavo
n. 2 Muri cellulari in legname
a doppia parete - L=18.00+18.00m
Sch. dim. "B" Dis.10-LC-D-83371
n. 28 Canalette con Pietrame
da V72 a P89 ad interasse
di 28.00m
Dis.10-LC-D-83378
V76
A= 15°45'58"
P77
P78
V79
P80
A= 17°06'43"
V81
A= 8°56'19"
P82
Scarico Dreno
Fosso
delle Coste
Paratia di pali trivellati
L=65.00m
Dis.10-LB-A-88104
Fosso senza nome
A= 60°00'00"
V92
A= 25°00'00"
V93
Strada
Scarico Dreno
A= 49°48'46"
V94
A= 17°30'39"
P95
V96
A= 10°57'33"
V96A
Strada Sterrata
vicinale della
Letto di Posa Dren
L= 140.00m
interrotto con setto
ogni 80m e con tubo
scavo
117
44
28
5
67
6
7
29
45
65
8
9
10
11
12
13
14
30
31
46
47
67
115
116
118
71
74
109
52
69
72
47
48
49
50
51
52
67
68
68
69
70
71
72
79
107
108
109
110
11
53
55

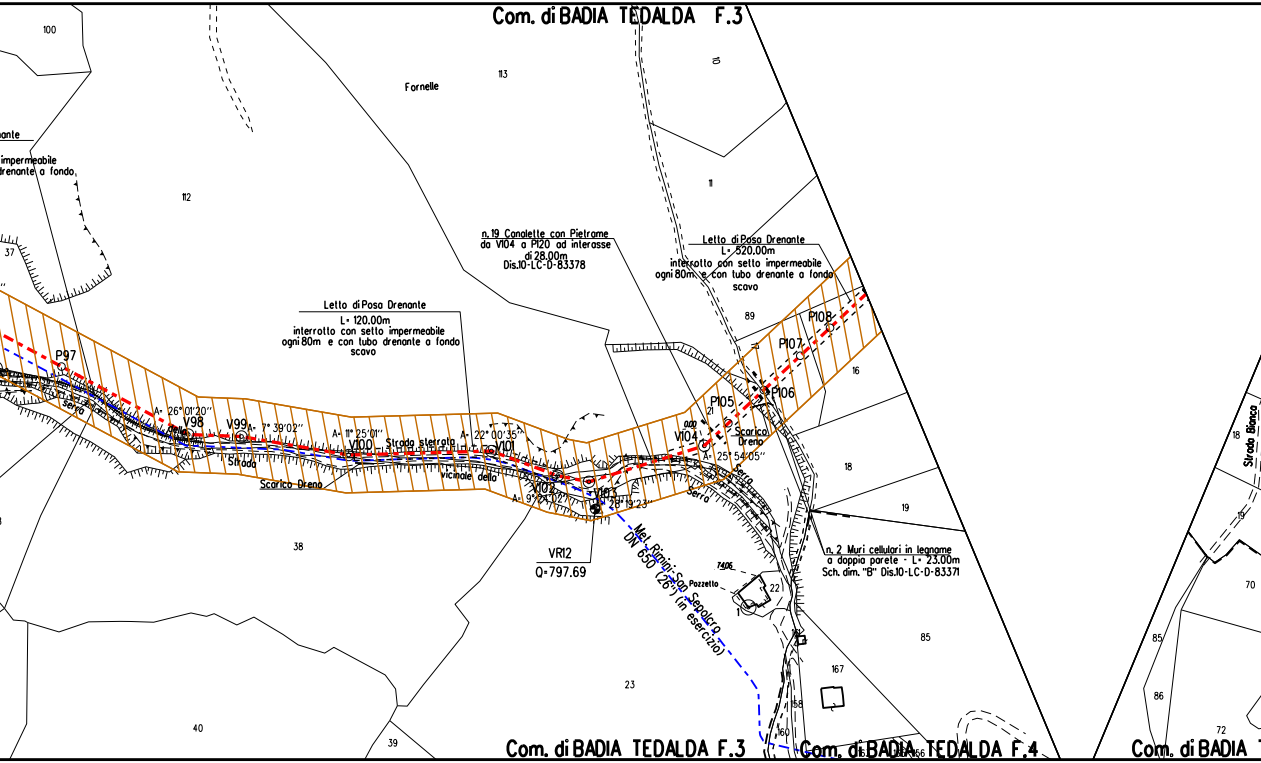
Com. di BADIA TEDALDA F.3
100
Fornelle
113
10
11
112
nante
impermeabile
drenante a fondo
37
n. 19 Canalette con Pietrame
da V104 a P120 ad interasse
di 28.00m
Dis.10-LC-D-83378
Letto di Posa Drenante
L= 520.00m
interrotto con setto impermeabile
ogni 80m e con tubo drenante a fondo
scavo
89
P108
P107
16
Letto di Posa Drenante
L= 120.00m
interrotto con setto impermeabile
ogni 80m e con tubo drenante a fondo
scavo
P97
P105
P106
V104
21
Scarico
Dreno
A= 26° 01'20''
V98
V99
A= 7° 39'02''
A= 11° 25'01''
V100
Strada sterrata
A= 22° 00'35''
V101
A= 25° 54'05''
Serra
della
Strada
Scarico Dreno
vicinale della
V102
A= 9° 21'02''
V103
28° 19'23''
Serra
18
19
VR12
Q=797.69
38
Met. Rimini-San Sepolcro
DN 650 (26") (in esercizio)
7406
Pozzetto
22
1
n. 2 Muri cellulari in legname
a doppia parete - L= 23.00m
Sch. dim. "B" Dis.10-LC-D-83371
85
167
158
160
23
40
39
Com. di BADIA TEDALDA F.3
Com. di BADIA TEDALDA F.4
Strada Bianca
18
19
70
85
86
72
Com. di BADIA

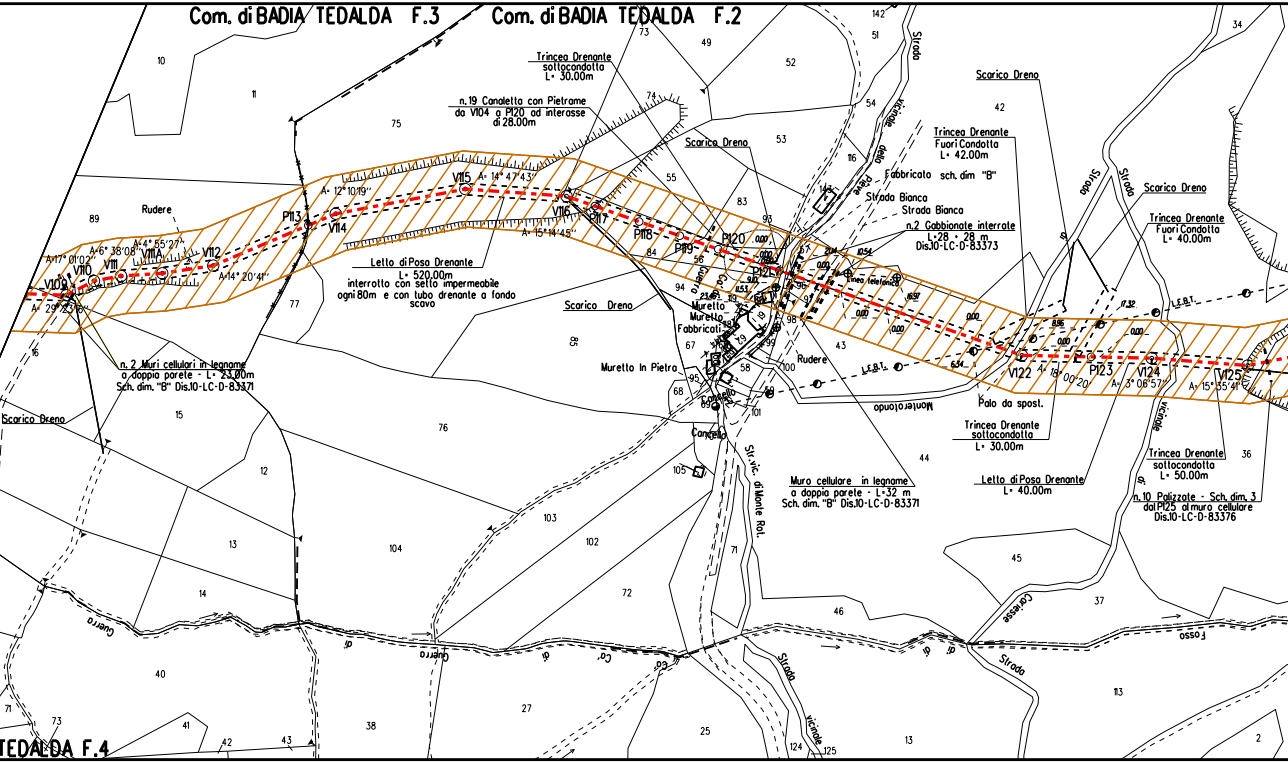
Com. di BADIA TEDALDA F.3
Com. di BADIA TEDALDA F.2
TEDALDA F.4
Trincea Drenante sottocondotta L= 30.00m
n.19 Canaletta con Pietrame da V104 a P120 ad interasse di 28.00m
Scarico Dreno
Trincea Drenante Fuori Condotta L= 42.00m
Fabbricato sch. dim "B"
Strada Bianca
Strada Bianca
n.2 Gabbionate interrate L=28 + 28 m Dis.10-LC-D-83373
Scarico Dreno
Trincea Drenante Fuori Condotta L= 40.00m
Rudere
A=17° 01'02''
A=6° 38'08''
A=4° 55'27''
A=14° 20'41''
A= 29° 23'16''
A= 12° 10'19''
A= 14° 47'43''
A= 15° 14'45''
V109
V110
V111
V111A
V112
P113
V114
V115
V116
P117
P118
P119
P120
P121
V122
P123
V124
V125
A= 18° 00'20''
A= 3° 06'57''
A= 15° 35'41''
Letto di Posa Drenante L= 520.00m interrotto con setto impermeabile ogni 80m e con tubo drenante a fondo scavo
Scarico Dreno
n. 2 Muri cellulari in legname a doppia parete - L= 23.00m Sch. dim. "B" Dis.10-LC-D-83371
Scarico Dreno
Murello In Pietra
Muretto
Muretto
Fabbricati
Cancello
Cancello
Linea telefonica
Rudere
L.E.B.T.
L.E.B.T.
Palo da spost.
Trincea Drenante sottocondotta L= 30.00m
Letto di Posa Drenante L= 40.00m
Trincea Drenante sottocondotta L= 50.00m
n.10 Palizzate - Sch. dim. 3 dal P125 al muro cellulare Dis.10-LC-D-83376
Muro cellulare in legname a doppia parete - L=32 m Sch. dim. "B" Dis.10-LC-D-83371
Str. vic. di Monte Rot.
Monterotondo
Strada vicinale della Pieve
Strada
Strada
Strada vicinale
Strada
Fosso
Coresse
Guerro
Guerro
Ca' di
Ca' di
Guerro
0.00
2.04
10.54
16.97
17.32
8.95
6.34
9.10
11.53
23.85
10
11
89
16
15
12
13
14
40
71
73
41
42
43
38
75
77
76
104
103
102
72
27
25
124
125
13
85
73
49
52
51
142
74
54
53
55
116
147
83
93
84
56
94
57
96
97
98
99
100
58
67
68
69
95
101
105
71
46
43
44
45
37
113
2
42
34
36

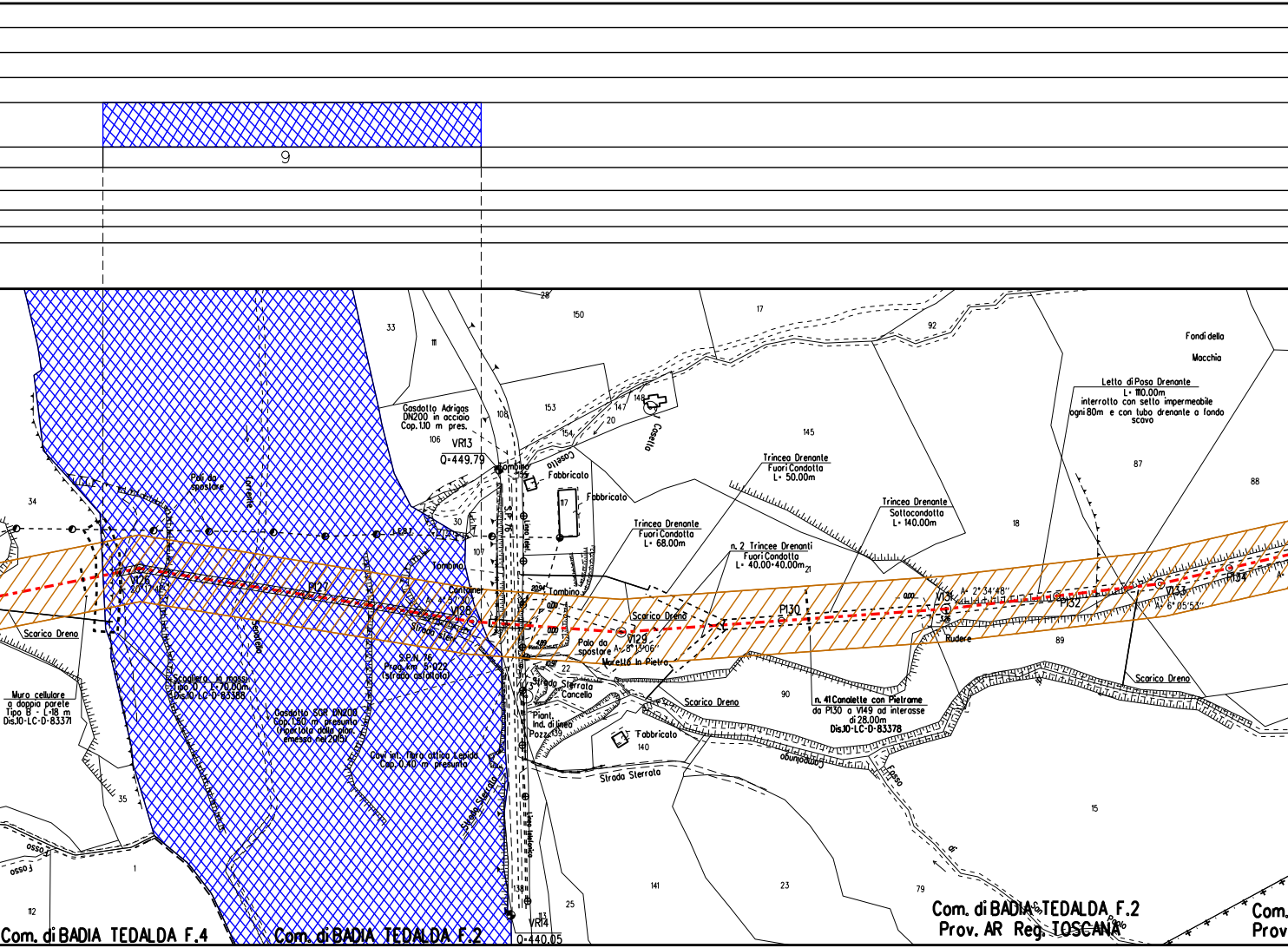
9
33
111
34
Gasdotto Adrigas
DN200 in acciaio
Cop. 1.10 m pres.
106
108
VR13
Q=449.79
Tombino
Poli da spostare
Torrente
Scarico Dreno
V126
20°17'41"
P127
Senatello
Tombino
Container
A= 4°57'30"
V128
Strada Sterr.
107
30
S.P. 76
Linea telef.
S.P.N. 76
Prog. km 5+022
(strada asfaltata)
Scogliera in massi
Tipo D - L=70.00m
Dis.10-LC-D-83388
Muro cellulare
a doppia parete
Tipo B - L=18 m
Dis.10-LC-D-83371
Gasdotto SGR DN200
Cop. 1.50 m presunta
(riportata dalla plan.
emessa nel 2015)
Cavi int. fibra ottica Lepida
Cop. 0.40 m presunta
Strada Sterrata
Linea telefonica
35
1
112
osso
osso
138
113
VR14
Q=440.05
Com. di BADIA TEDALDA F.4
Com. di BADIA TEDALDA F.2
28
150
153
147
148
20
154
Casella
Casella
Fabbricato
Fabbricato
117
17
92
145
Trincea Drenante
Fuori Condotta
L= 50.00m
Trincea Drenante
Fuori Condotta
L= 68.00m
n. 2 Trincee Drenanti
Fuori Condotta
L= 40.00+40.00m
21
Trincea Drenante
Sottocondotta
L= 140.00m
20.94
Tombino
0.00
0.00
4.89
0.97
Scarico Dreno
Palo da spostare
V129
A= 8°13'06"
Muretto In Pietra
P130
22
Strada Sterrata
Cancello
Piant. Ind. di linea Pozz. 139
Scarico Dreno
90
Fabbricato
140
Strada Sterrata
Campolungo
n. 41 Canalette con Pietrame
da P130 a V149 ad interasse
di 28.00m
Dis.10-LC-D-83378
Fosso
di
San Paolo
V131
A= 2°34'48"
3.26
Rudere
P132
V133
A= 6°05'53"
P134
A=
18
89
Scarico Dreno
Fondi della
Macchia
Letto di Posa Drenante
L= 1110.00m
interrotto con setto impermeabile
ogni 80m e con tubo drenante a fondo scavo
87
88
15
141
23
79
25
Com. di BADIA TEDALDA F.2
Prov. AR Reg. TOSCANA
Com.
Prov

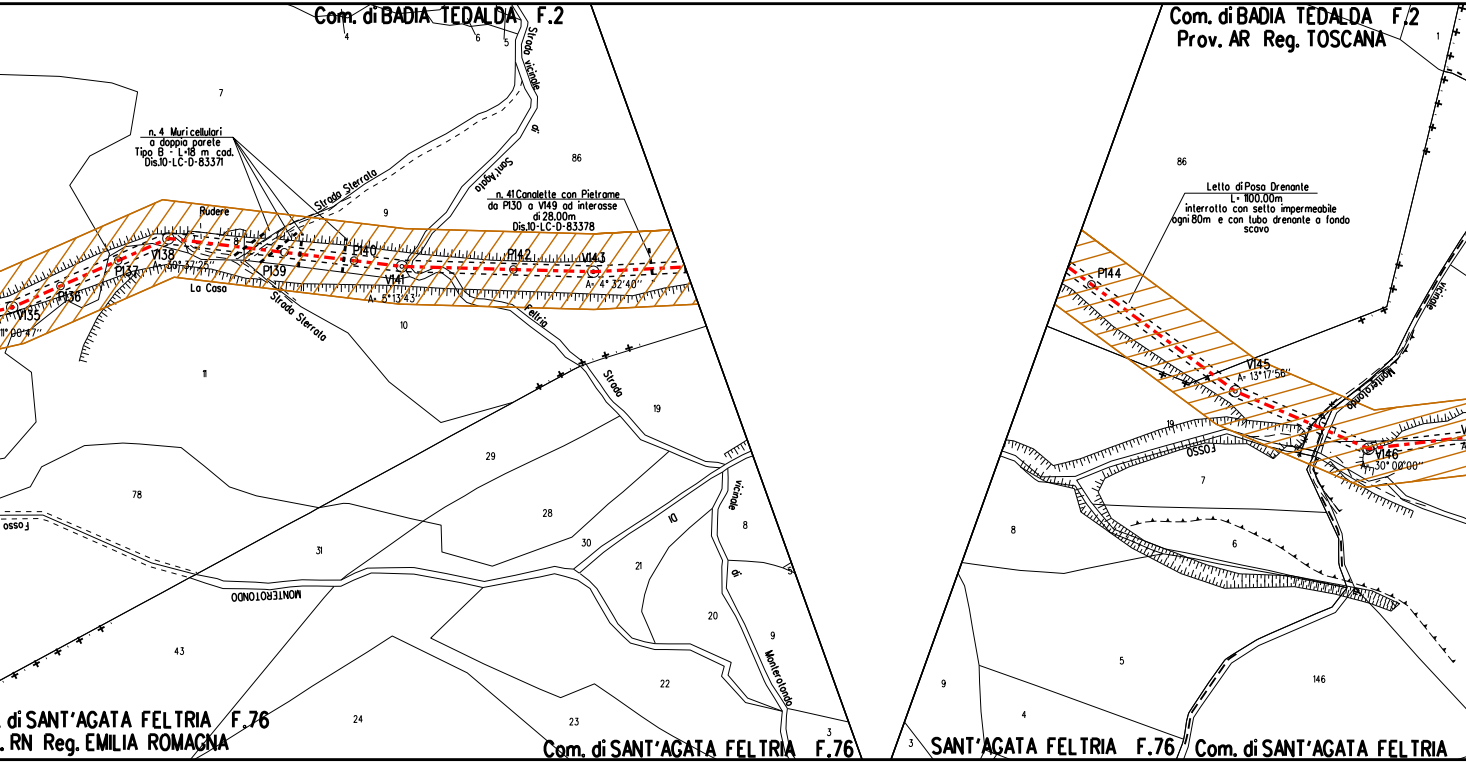

Com. di BADIA TEDALDA F.2
n. 4 Muricellulari
a doppia parete
Tipo B - L=18 m cad.
Dis.10-LC-D-83371
Strada Sterrata
Strada vicinale di Sant'Agata
n. 41 Canalette con Pietrame
da P130 a V149 ad interosse
di 28.00m
Dis.10-LC-D-83378
Rudere
La Casa
V135
P136
P137
V138
A= 40° 37' 25''
P139
P140
V141
A= 5° 13' 43''
P142
V143
A= 4° 32' 40''
11° 00' 47''
Strada Sterrata
Feltria
Strada
Fosso
MONTEROTONDO
Strada vicinale di Monterotondo
4
6
5
7
86
9
8
10
11
19
29
78
28
30
31
21
20
22
23
24
43
3
di SANT'AGATA FELTRIA F.76
RN Reg. EMILIA ROMAGNA
Com. di SANT'AGATA FELTRIA F.76
Com. di BADIA TEDALDA F.2
Prov. AR Reg. TOSCANA
Letto di Posa Drenante
L= 1100.00m
interrotto con sello impermeabile
ogni 80m e con tubo drenante a fondo
scavo
P144
V145
A= 13° 17' 56''
V146
A= 30° 00' 00''
Monterotondo
vicinale
Fosso
1
86
19
7
8
6
5
146
9
4
3
SANT'AGATA FELTRIA F.76
Com. di SANT'AGATA FELTRIA

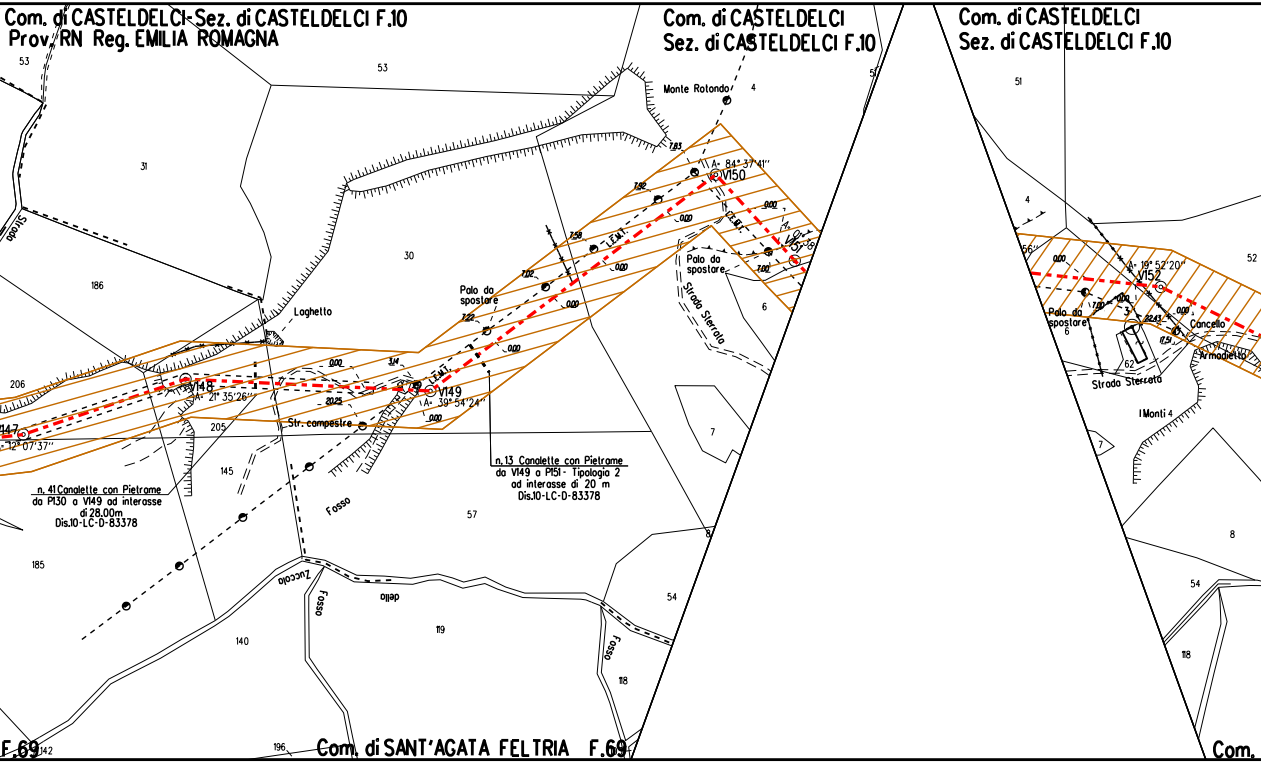
Com. di CASTELDELCI-Sez. di CASTELDELCI F.10
Prov. RN Reg. EMILIA ROMAGNA
Com. di CASTELDELCI
Sez. di CASTELDELCI F.10
Com. di CASTELDELCI
Sez. di CASTELDELCI F.10
53
53
31
30
186
206
205
145
185
140
119
57
54
118
196
142
4
6
7
8
51
51
4
52
6
62
7
8
54
118
Strada
Laghetto
Palo da spostare
Palo da spostare
Palo da spostare
Monte Rotondo
Str. campestre
Fosso
Zuccola
Fosso
della
Fosso
Strada Sterrato
Strada Sterrata
I Monti 4
Cancello
Armadietto
V147
A- 12° 07'37''
V148
A- 21° 35'26''
V149
A- 39° 54'24''
V150
A- 84° 37'41''
V151
V152
A- 19° 52'20''
56''
L.E.M.T.
L.E.M.T.
L.E.M.T.
0.00
3.14
20.25
7.22
7.02
7.58
7.92
7.83
7.00
22.43
17.51
3
n. 41 Canalette con Pietrame
da P130 a V149 ad interasse
di 28.00m
Dis.10-LC-D-83378
n. 13 Canalette con Pietrame
da V149 a P151 - Tipologia 2
ad interasse di 20 m
Dis.10-LC-D-83378
F.69
Com. di SANT'AGATA FELTRIA F.69
Com.

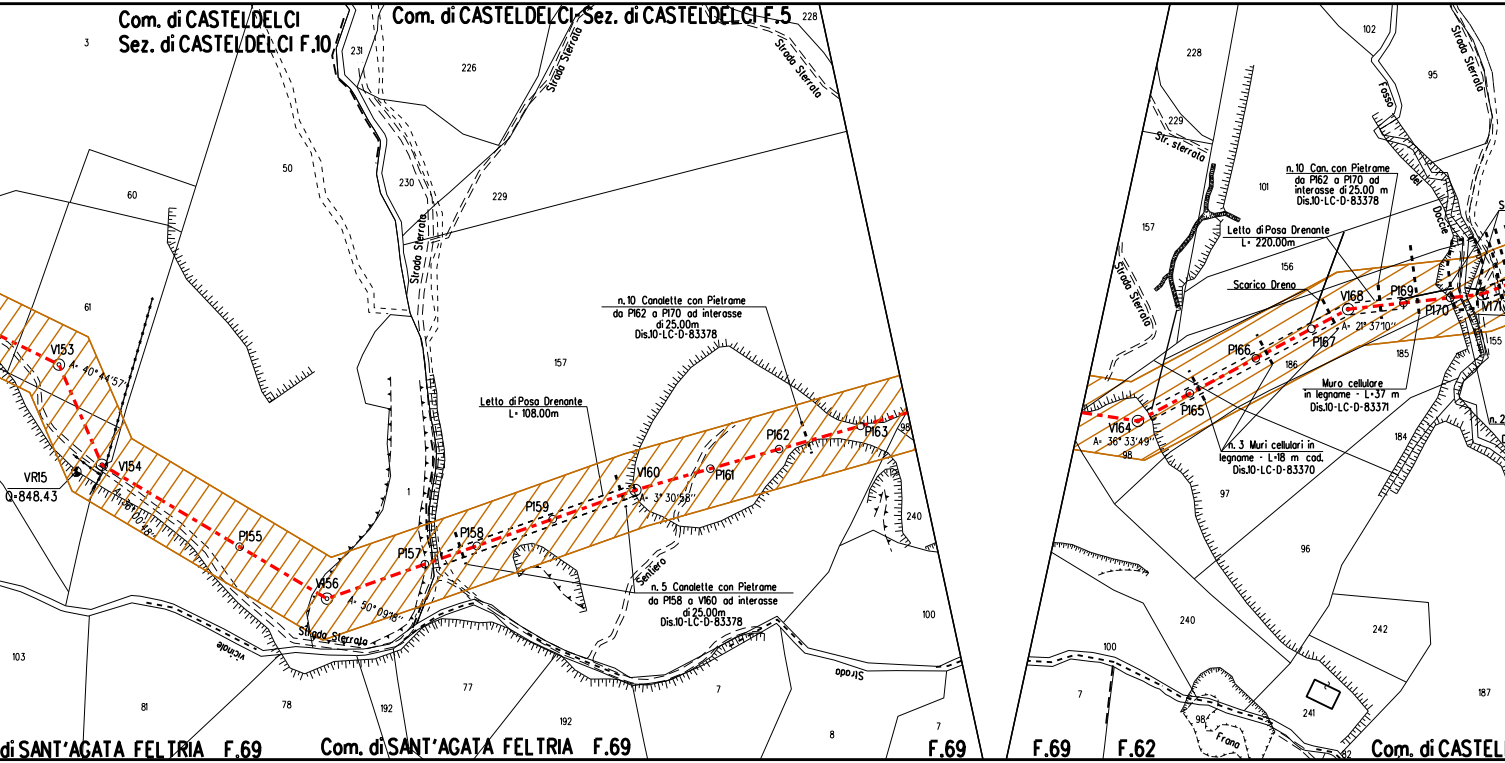
Com. di CASTELDELCI
Sez. di CASTELDELCI F.10
Com. di CASTELDELCI-Sez. di CASTELDELCI F.5
3
231
226
228
Strada Sterrata
Strada Sterrata
50
60
230
229
Strada Sterrata
61
V153
A= 40° 44'57''
V154
VR15
Q=848.43
A= 18° 00'48''
P155
V156
A= 50° 09'18''
Strada Sterrata
vicinale
1
P157
P158
P159
V160
A= 3° 30'58''
P161
P162
P163
98
240
157
Letto di Posa Drenante
L= 108.00m
n. 10 Canalette con Pietrame
da P162 a P170 ad interasse
di 25,00m
Dis.10-LC-D-83378
Sentiero
n. 5 Canalette con Pietrame
da P158 a V160 ad interasse
di 25,00m
Dis.10-LC-D-83378
Strada
100
103
81
78
192
77
192
7
8
7
di SANT'AGATA FELTRIA F.69
Com. di SANT'AGATA FELTRIA F.69
F.69
F.69
F.62
102
228
95
Strada Sterrata
Fosso del Doccie
229
Str. sterrata
101
157
Strada Sterrata
n. 10 Can. con Pietrame
da P162 a P170 ad
interasse di 25.00 m
Dis.10-LC-D-83378
Letto di Posa Drenante
L= 220.00m
156
Scarico Dreno
V168
P169
P170
V171
P167
A= 21° 37'10''
P166
186
185
155
P165
V164
A= 36° 33'49''
98
Muro cellulare
in legname - L=37 m
Dis.10-LC-D-83371
n. 3 Muri cellulari in
legname - L=18 m cod.
Dis.10-LC-D-83370
184
97
96
240
242
100
7
241
98
Frana
187
Com. di CASTEL

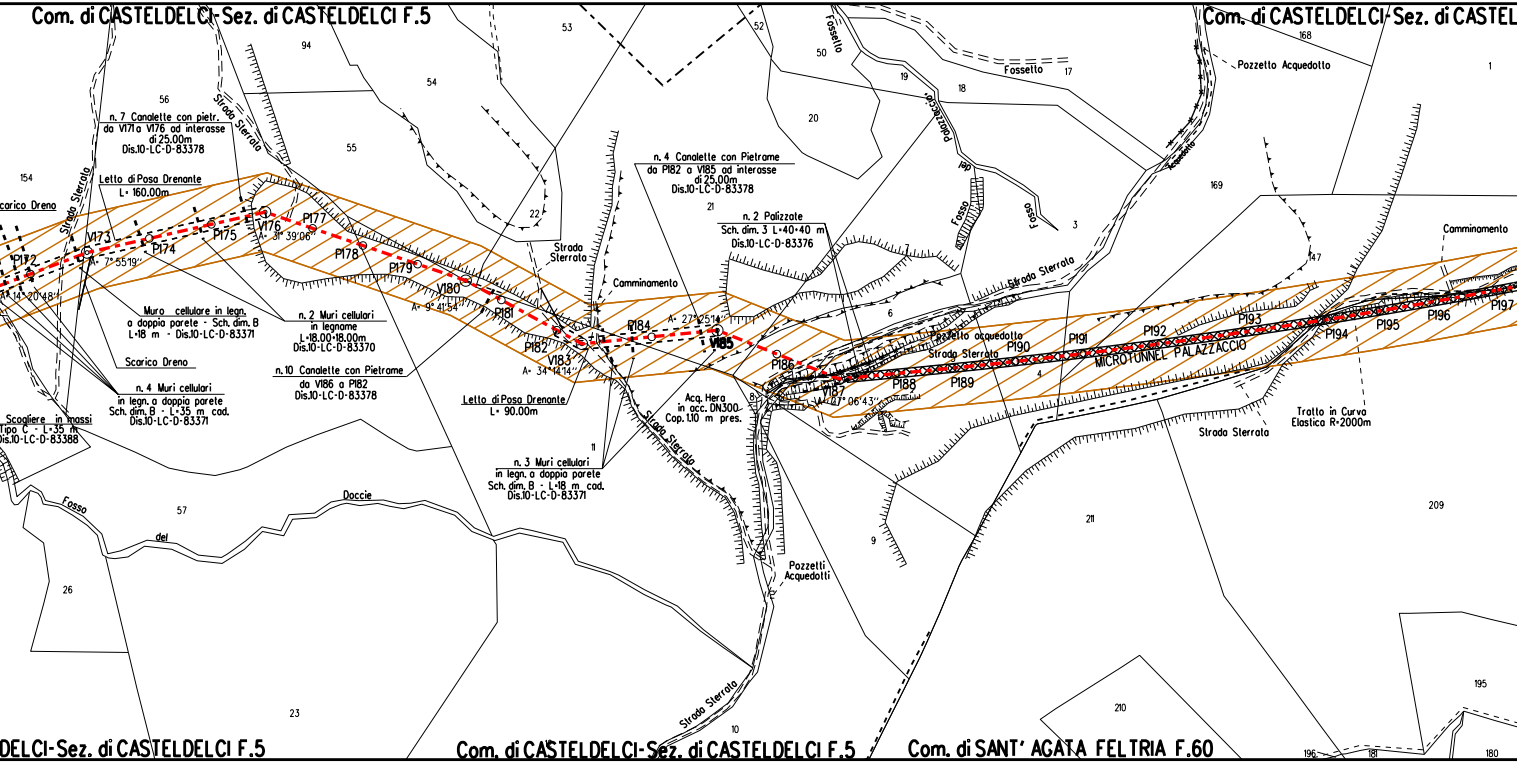
Com. di CASTELDELCI-Sez. di CASTELDELCI F.5
Com. di CASTELDELCI-Sez. di CASTEL
DELCI-Sez. di CASTELDELCI F.5
Com. di CASTELDELCI-Sez. di CASTELDELCI F.5
Com. di SANT' AGATA FELTRIA F.60
n. 7 Canalette con pietr. da V171a V176 ad interasse di 25.00m Dis.10-LC-D-83378
Letto di Posa Drenante L= 160.00m
carico Dreno
Strada Sterrata
Muro cellulare in legn. a doppia parete - Sch. dim. B L=18 m - Dis.10-LC-D-83371
n. 2 Muri cellulari in legname L=18.00+18.00m Dis.10-LC-D-83370
Scarico Dreno
n. 10 Canalette con Pietrame da V186 a P182 Dis.10-LC-D-83378
n. 4 Muri cellulari in legn. a doppia parete Sch. dim. B - L=35 m cad. Dis.10-LC-D-83371
Scogliere in massi Tipo C - L=35 m Dis.10-LC-D-83388
P172
V173
P174
P175
V176
P177
P178
P179
V180
P181
P182
V183
P184
V185
P186
V187
P188
P189
P190
P191
P192
P193
P194
P195
P196
P197
A= 14° 20'48''
A= 7° 55'19''
A= 31° 39'06''
A= 9° 41'54''
A= 34°14'14''
A= 27°25'14''
A= 47° 06'43''
n. 4 Canalette con Pietrame da P182 a V185 ad interasse di 25.00m Dis.10-LC-D-83378
n. 2 Palizzate Sch. dim. 3 L=40+40 m Dis.10-LC-D-83376
Strada Sterrata
Camminamento
Letto di Posa Drenante L= 90.00m
n. 3 Muri cellulari in legn. a doppia parete Sch. dim. B - L=18 m cad. Dis.10-LC-D-83371
Acq. Hera in acc. DN300 Cop. 1.10 m pres.
Strada Sterrata
Pozzetti Acquedotti
Fossello
Fossetto
Fosso del Palazzaccio
Fosso
Pozzetto Acquedotto
Acquedotto
Strada Sterrata
Pozzetto acquedotto
Strada Sterrata
MICROTUNNEL PALAZZACCIO
Camminamento
Tratto in Curva Elastica R=2000m
Strada Sterrata
Fosso del
Doccie
154
56
94
54
55
53
52
50
19
18
17
20
22
21
168
1
169
3
147
7
6
8
4
11
9
57
26
23
10
211
209
210
195
196
181
180

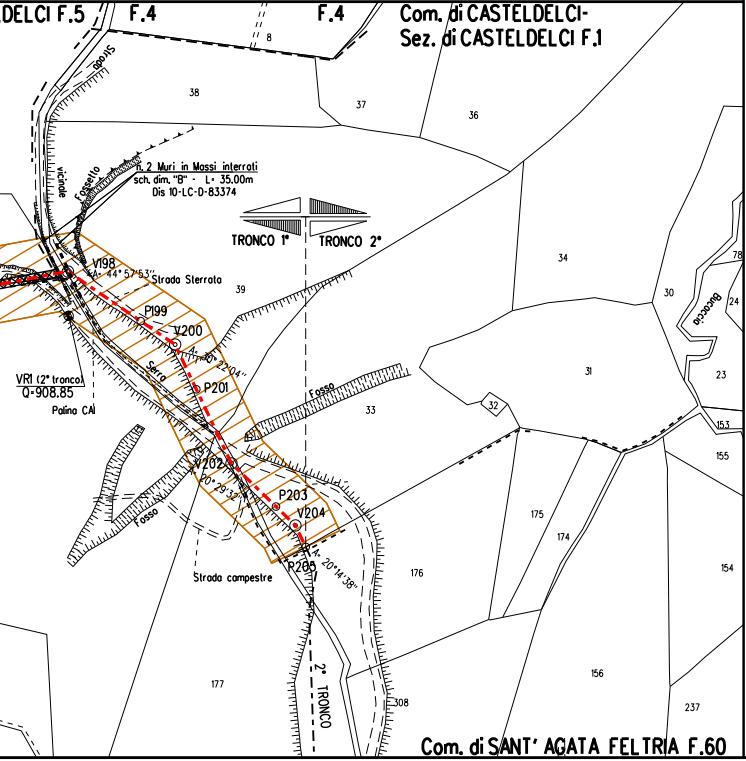
DELCI F.5
F.4
F.4
Com. di CASTELDELCI-
Sez. di CASTELDELCI F.1
8
Strada
38
37
36
vicinale
Fossetto
n. 2 Muri in Massi interrati
sch. dim. "B" - L= 35.00m
Dis 10-LC-D-83374
TRONCO 1°
TRONCO 2°
V198
A= 44° 57'53"
Strada Sterrata
39
34
30
78
Bucaccia
24
P199
V200
A= 10° 22'04"
Serra
P201
VR1 (2° tronco)
Q=908.85
Palina CAI
Fosso
33
31
32
23
153
155
V202
A= 20° 29'32"
P203
V204
Fosso
P205
A= 20° 14'38"
Strada campestre
175
174
176
154
177
156
2° TRONCO
308
237
Com. di SANT' AGATA FELTRIA F.60

LEGENDA

▨ 20.00 m / 20.00 m	FASCIA DI VINCOLO PREORDINATO ALL'ESPROPRIO (V.P.E.) COINCIDENTE CON LA FASCIA DI SERVITU'
-·-·-·	METANODOTTO IN PROGETTO
- - - -	METANODOTTI IN ESERCIZIO
- - - -	METANODOTTI IN PROGETTO DA ALTRA OPERA
▩	AREA DEMANIO IDRICO

Firmato digitalmente da

Rocco Vincenzo Monaco

CN = Monaco Rocco Vincenzo
C = IT

SIMBOLI

◎ V1	Vertice
○ P1	Picchetto

ABBREVIAZIONI

PN	AREA DI PASSAGGIO CON PISTA NORMALE
PR	AREA DI PASSAGGIO CON PISTA RISTRETTA
PNI	AREA DI PASSAGGIO CON PISTA NORMALE INVERTITA
PRI	AREA DI PASSAGGIO CON PISTA RISTRETTA INVERTITA
PP	PISTA PARTICOLARE

NOTE

1. In corrispondenza di parallelismi e/o interferenze dell'area di passaggio con linee elettriche aeree, l'appaltatore dovra' procedere all'esatta determinazione dell'altezza dei conduttori e del loro voltaggio in modo da poter adottare i necessari provvedimenti di sicurezza propedeutici alla esecuzione dei lavori di costruzione.
2. L'appaltatore dovra' procedere all'esatto accertamento di cavi, tubazioni e fognature interrate interferenti con la linea, mediante scavi a mano.

Nota: Fogli Catastali aggiornati a Ottobre 2022

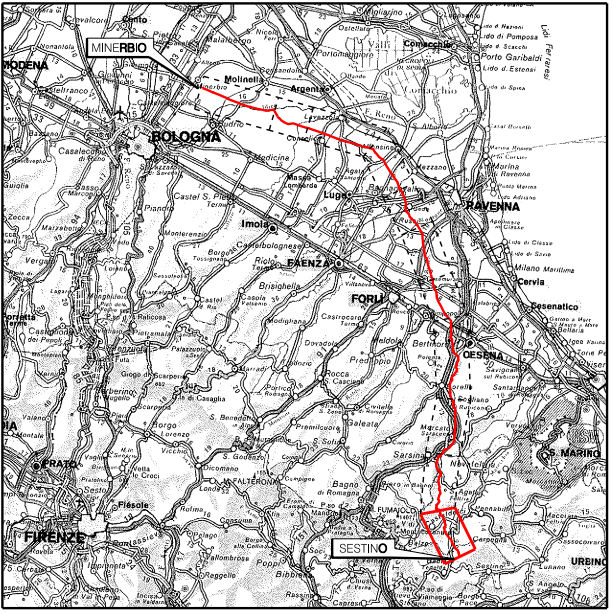
MINERBIO
SESTINO
MODENA
BOLOGNA
Imola
FAENZA
FORLI'
RAVENNA
CESENA
Cervia
Cesenatico
S. MARINO
URBINO
PRATO
FIRENZE
Argenta
Lugo
Comacchio
Rimini
Sarsina
Bagno di Romagna

COROGRAFIA Scala 1:800.000

Nei Comuni di SESTINO, PENNABILLI, CASTELDECI, BADIA TEDALDA, SANT'AGATA FELTRIA

0	NOV.2023	EMISSIONE PER APPALTO	L. RICCI	F.MARCHETTI	A.BRUNI G.BRIA
Rev.	DATA	DESCRIZIONE	ELABORATO	VERIFICATO	APPROVATO AUTORIZZATO

PROGETTISTA

Rif.TEN: 2295-300-DW-3542-03

COMMESSA NQ/R22358

CODICE TECNICO 13247

METANODOTTO: SESTINO - MINERBIO
1° TRONCO SESTINO - CASTELDELCI
DN 1200 mm (48"), DP75 bar

DIS. N. 00-LB-40E-81372

REVISIONE 0

PLANIMETRIA CATASTALE CON FASCIA DI VINCOLO PREORDINATO ALL'ESPROPRIO INTERFERENTE CON DEMANIO IDRICO

FG. 1 DI 1

SCALA 1:2000

DOCUMENTO DI PROPRIETA' SNAM. LA SOCIETA' TUTELERA' I PROPRI DIRITTI IN SEDE CIVILE E PENALE A TERMINI DI LEGGE.