AREA DEMANIO IDRICO

NUMERO ATTRAVERSAMENTO

CONFINI AMMINISTRATIVI

DATI CARATTERISTICI

DATI DI COSTRUZIONE

PRESSIONE MASSIMA DI PROGETTO (DP) **75.0** bar

GRADO DI UTILIZZAZIONE DICHIARATO f = **0.72**

GRADO DI UTILIZZAZIONE ADOTTATO

- linea a spessore normale f = **0.67**
- linea a spessore maggiorato f = **0.57**

REALIZZATO IN CONFORMITA' AL **D.M. 17/04/08**

DATI DI ESERCIZIO (C.P.I.)

PRESSIONE MASSIMA DI ESERCIZIO (MOP) **75.0** bar

GRADO DI UTILIZZAZIONE f = **0.72**

IMPIANTO IN CONFORMITA' AL **D.M. 17/04/08**

RIVESTIMENTO GIUNTI DI SALDATURA

FASCE TERMORESTRINGENTI CON PEZZE DI CHIUSURA E PRIMER PER GIUNTI DI SALDATURA, CLASSE DI SOLLECITAZIONE C - 50 SECONDO TAB. GASD A.07.10.02
SU T.O.C.: FASCE TERMORESTRINGENTI CON PEZZE DI CHIUSURA E PRIMER PER GIUNTI DI SALDATURA, CLASSE DI SOLLECITAZIONE C - 50 PER T.O.C. SECONDO TAB. GASD A.07.10.02

IMPIANTO MUNITO DI CAVO TELE

DATI GENERALI

DN	1200	SP	16.1	2214.37	m
DN	1200	SP	18.9	10777.14	m

DIAMETRO INTERNO DEFINITO Di **1184.3** mm

LUNGHEZZA TOTALE IMPIANTO 12991.51 m

CONFINI AMMINISTRATIVI

PLANIMETRIA 1:2000

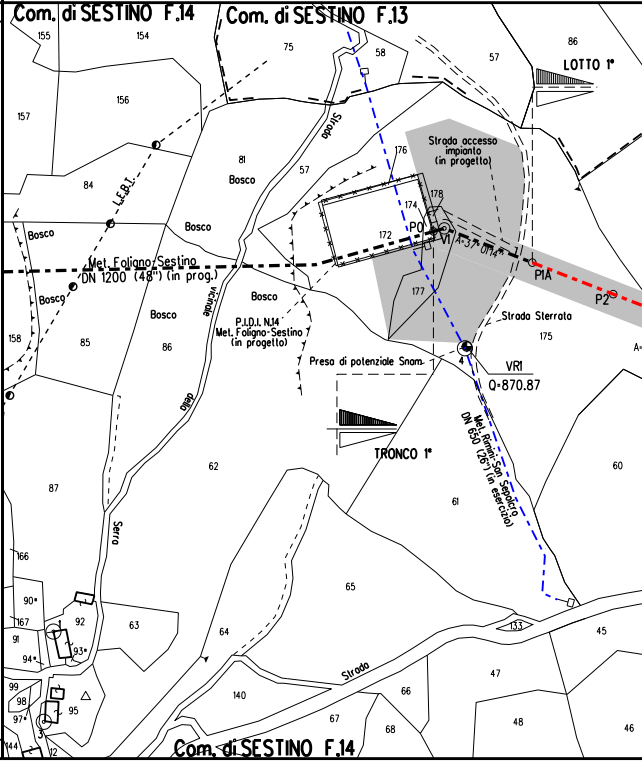

Com. di SESTINO F.14
Com. di SESTINO F.13
Com. di SESTINO F.14
LOTTO 1°
TRONCO 1°
Strada accesso impianto (in progetto)
Strada Sterrata
Strada
Strada
Presa di potenziale Snam
VR1
Q=870.87
P0
V1
A=37°01'14"
P1A
P2
Met. Foligno-Sestino DN 1200 (48") (in prog.)
Met. Rimini-San Sepolcro DN 650 (26") (in esercizio)
P.I.D.I. N.14 Met. Foligno-Sestino (in progetto)
L.E.B.I.
Bosco
Bosco
Bosco
Bosco
Bosco
Bosco
vicinale
Serra
155
154
75
58
86
57
157
156
81
57
176
84
178
174
172
177
175
158
85
86
62
60
87
61
65
166
90
167
92
63
64
91
94
93
133
45
47
48
46
99
98
97
95
140
66
67
68
144
12
3
4

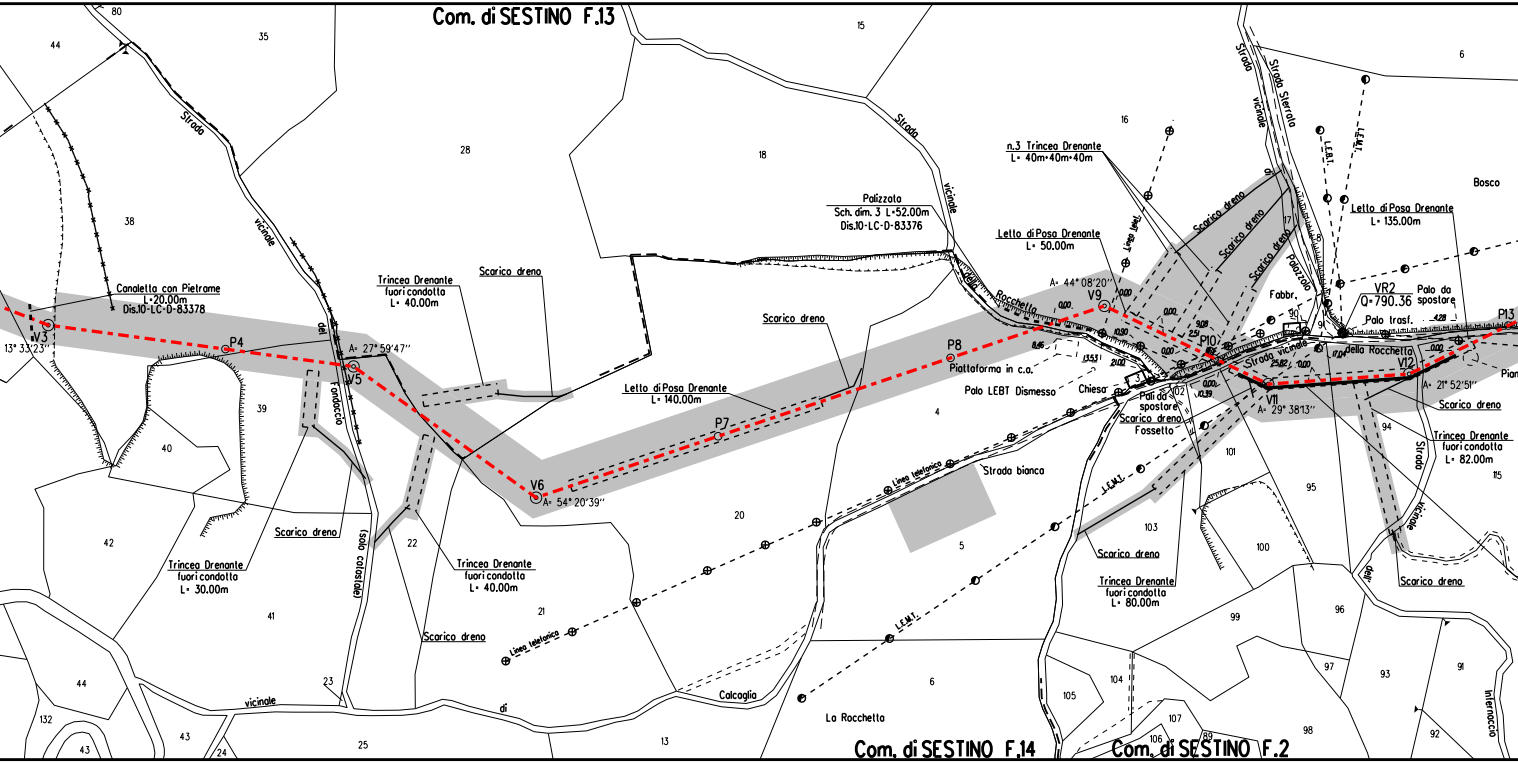
Com. di SESTINO F.13
Com. di SESTINO F.14
Com. di SESTINO F.2
Canaletta con Pietrame
L=20.00m
Dis.10-LC-D-83378
V3
13° 33'23''
P4
V5
A= 27° 59'47''
Trincea Drenante
fuori condotta
L= 40.00m
Scarico dreno
Trincea Drenante
fuori condotta
L= 30.00m
Scarico dreno
Trincea Drenante
fuori condotta
L= 40.00m
Scarico dreno
V6
A= 54° 20'39''
Letto di Posa Drenante
L= 140.00m
P7
Scarico dreno
Palizzata
Sch. dim. 3 L=52.00m
Dis.10-LC-D-83376
P8
Piattaforma in c.a.
Palo LEBT Dismesso
Chiesa
Strada bianca
Linea telefonica
Linea telefonica
L.E.M.T.
L.E.M.T.
Strada vicinale
del Fondaccio
(solo catastale)
vicinale di Calcaglia
Strada vicinale della Rocchetta
La Rocchetta
Letto di Posa Drenante
L= 50.00m
n.3 Trincea Drenante
L= 40m+40m+40m
Linea telef.
A= 44° 08'20''
V9
Scarico dreno
Scarico dreno
Scarico dreno
Palazzolo
Fabbr.
P10
Pali da spostare
Scarico dreno
Fossetto
V11
A= 29° 38'13''
Strada vicinale
Strada Sterrato
L.E.B.T.
L.E.M.T.
Letto di Posa Drenante
L= 135.00m
VR2
Q=790.36
Palo da spostare
Palo trasf.
della Rocchetta
V12
A= 21° 52'51''
P13
Scarico dreno
Trincea Drenante
fuori condotta
L= 82.00m
Scarico dreno
Trincea Drenante
fuori condotta
L= 80.00m
Scarico dreno
Strada vicinale
Internaccio
Bosco
0.00
10.90
8.46
13.53
21.00
9.08
2.51
0.00
10.39
25.82
17.04
4.28
80
44
35
38
28
18
15
16
6
39
40
42
41
44
132
43
43
24
23
25
22
21
20
13
4
5
6
3
102
101
103
100
95
99
105
104
107
106
98
97
96
93
91
92
94
115
17
8
90
91

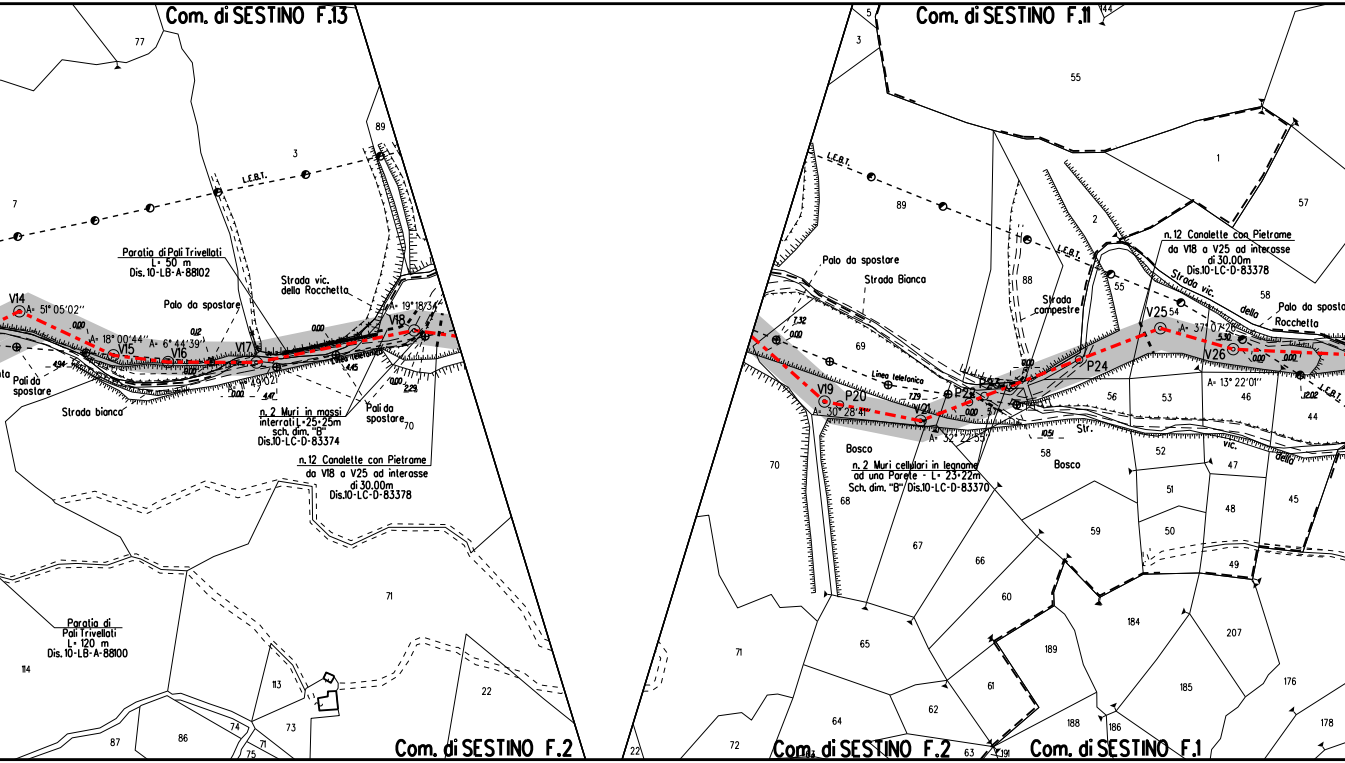
Com. di SESTINO F.13
Com. di SESTINO F.11
Com. di SESTINO F.2
Com. di SESTINO F.2
Com. di SESTINO F.1
L.E.B.T.
Paratia di Pali Trivellati
L= 50 m
Dis. 10-LB-A-88102
Strada vic.
della Rocchetta
Palo da spostare
V14
A= 51° 05'02''
A= 18° 00'44''
A= 6° 44'39''
V15
V16
V17
V18
A= 19° 18'34''
Pali da spostare
Strada bianca
n. 2 Muri in massi
interrati L= 25+25m
sch. dim. "B"
Dis.10-LC-D-83374
Pali da spostare
n. 12 Canalette con Pietrame
da V18 a V25 ad interasse
di 30.00m
Dis.10-LC-D-83378
Paratia di
Pali Trivellati
L= 120 m
Dis. 10-LB-A-88100
Palo da spostare
Strada Bianca
Strada
campestre
Linea telefonica
V19
P20
A= 30° 28'41''
V21
A= 32° 22'55''
P22
P23
P24
V25
A= 37° 07'26''
V26
A= 13° 22'01''
Strada vic.
della
Rocchetta
Palo da spostare
Str.
vic.
della
Bosco
Bosco
n. 2 Muri cellulari in legname
ad una Parete - L= 23+22m
Sch. dim. "B" Dis.10-LC-D-83370
n. 12 Canalette con Pietrame
da V18 a V25 ad interasse
di 30.00m
Dis.10-LC-D-83378

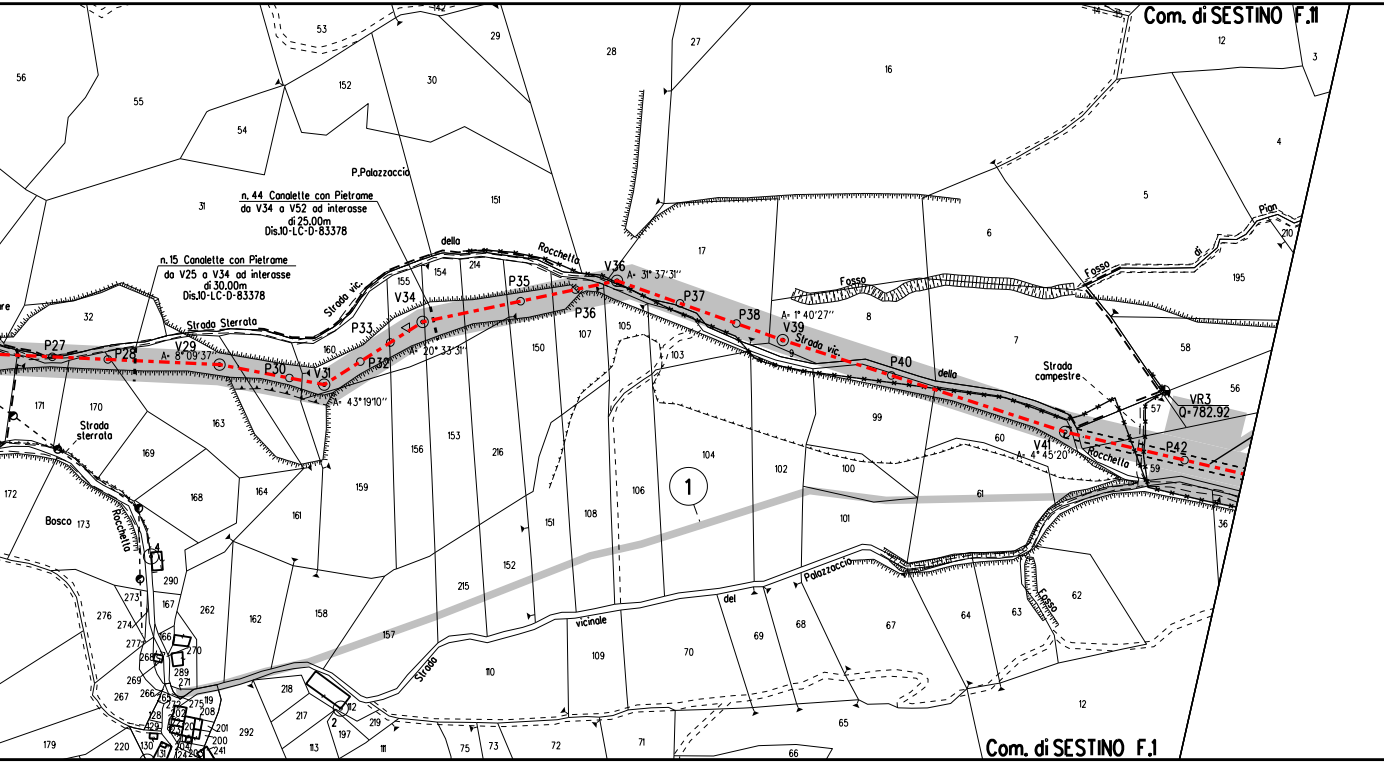
Com. di SESTINO F.11
Com. di SESTINO F.1
n. 44 Canalette con Pietrame
da V34 a V52 ad interasse
di 25.00m
Dis.10-LC-D-83378
n. 15 Canalette con Pietrame
da V25 a V34 ad interasse
di 30.00m
Dis.10-LC-D-83378
P.Palazzaccio
Strada vic. della Rocchella
Strada Sterrata
Strada sterrata
Strada campestre
Strada vicinale del Palazzaccio
Fosso
Fosso di Pian
Bosco
Rocchella
P27
P28
V29
A= 8°09'37"
P30
V31
A= 43°19'10"
P32
P33
V34
A= 20°33'31"
P35
P36
V36
A= 31°37'31"
P37
P38
V39
A= 1°40'27"
P40
V41
A= 4°45'20"
P42
VR3
Q=782.92
1

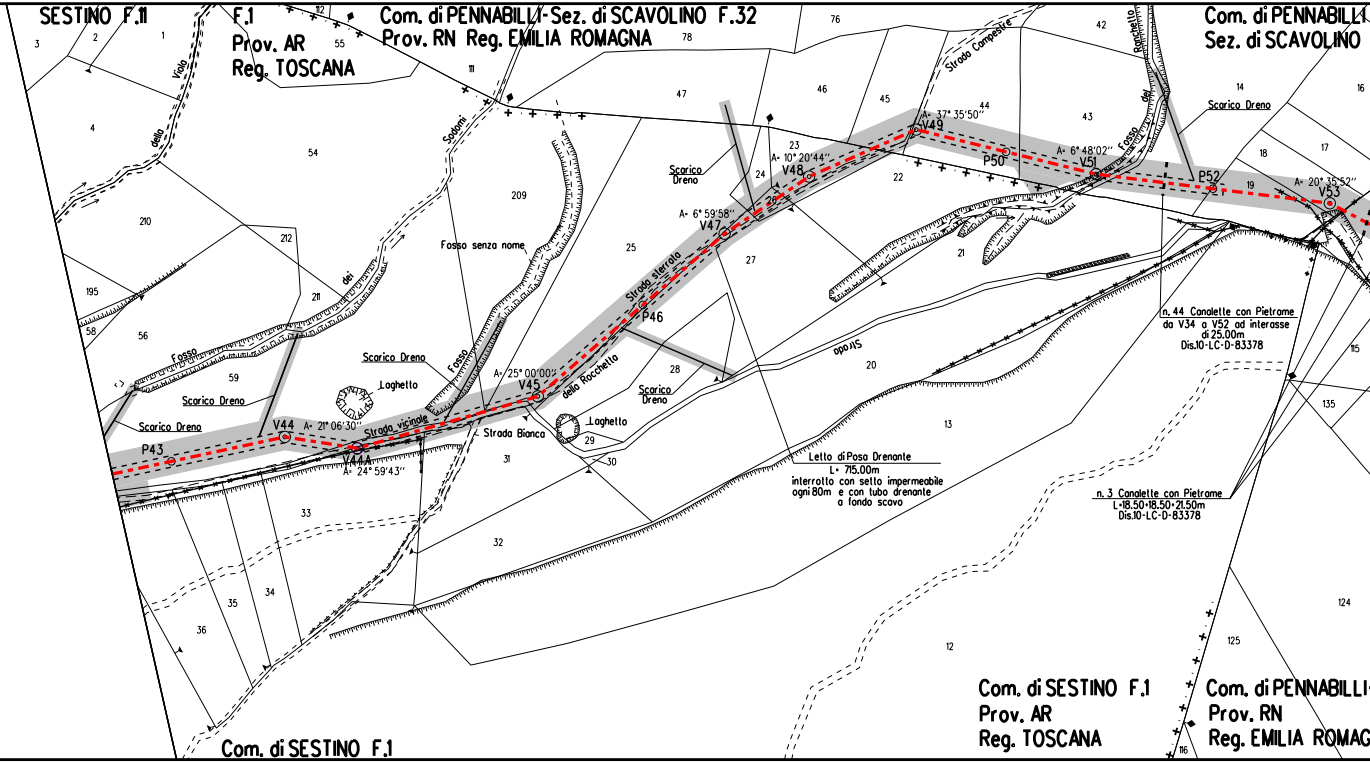
SESTINO F.11
F.1
Prov. AR
Reg. TOSCANA
Com. di PENNABILLI-Sez. di SCAVOLINO F.32
Prov. RN Reg. EMILIA ROMAGNA
Com. di PENNABILLI
Sez. di SCAVOLINO
Com. di SESTINO F.1
Prov. AR
Reg. TOSCANA
Com. di PENNABILLI
Prov. RN
Reg. EMILIA ROMAG
Com. di SESTINO F.1
Viola
della
dei
Sodomi
Fosso
Fosso senza nome
Strada sterrata
della Rocchetta
Strada vicinale
Strada Bianca
Strada Campestre
Strada
Rocchetto
del
Fosso
Scarico Dreno
Scarico Dreno
Scarico Dreno
Scarico Dreno
Scarico Dreno
Scarico Dreno
Laghetto
Laghetto
P43
V44
A= 21° 06'30''
V44A
A= 24° 59'43''
V45
A= 25° 00'00''
P46
V47
A= 6° 59'58''
V48
A= 10° 20'44''
V49
A= 37° 35'50''
P50
V51
A= 6° 48'02''
P52
V53
A= 20° 35'52''
Letto di Posa Drenante
L= 715.00m
interrotto con setto impermeabile
ogni 80m e con tubo drenante
a fondo scavo
n. 44 Canalette con Pietrame
da V34 a V52 ad interasse
di 25.00m
Dis.10-LC-D-83378
n. 3 Canalette con Pietrame
L=18.50+18.50+21.50m
Dis.10-LC-D-83378
3
2
1
4
112
55
11
78
76
42
14
16
54
209
210
212
211
195
58
56
59
47
46
45
44
43
18
17
19
24
23
22
26
25
27
21
20
28
29
30
31
32
33
34
35
36
13
12
115
135
124
125
116

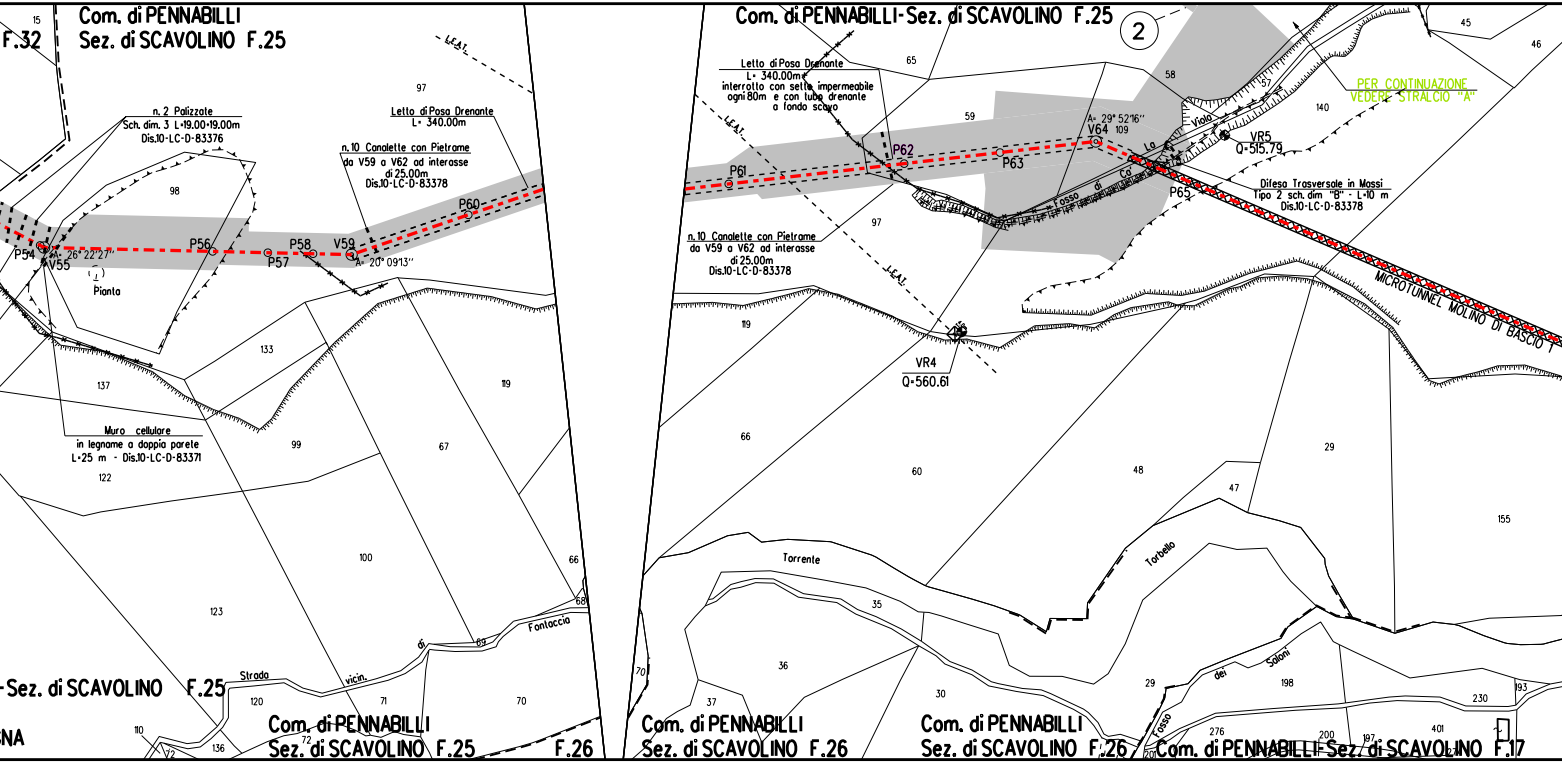
15
F.32
Com. di PENNABILLI
Sez. di SCAVOLINO F.25
L.E.A.T.
97
n. 2 Palizzate
Sch. dim. 3 L=19.00+19.00m
Dis.10-LC-D-83376
Letto di Posa Drenante
L= 340.00m
n. 10 Canalette con Pietrame
da V59 a V62 ad interasse
di 25.00m
Dis.10-LC-D-83378
98
P60
P54
V55
A= 26° 22'27''
P56
P57
P58
V59
A= 20° 09'13''
Pianta
133
137
119
Muro cellulare
in legname a doppia parete
L=25 m - Dis.10-LC-D-83371
122
99
67
100
66
68
123
Fontaccio
69
di
vicin.
Strada
-Sez. di SCAVOLINO F.25
NA
120
71
70
110
72
136
Com. di PENNABILLI
Sez. di SCAVOLINO F.25
F.26
Com. di PENNABILLI-Sez. di SCAVOLINO F.25
②
65
45
46
Letto di Posa Drenante
L= 340.00m
interrotto con sette impermeabile
ogni 80m e con tubo drenante
a fondo scavo
58
57
PER CONTINUAZIONE
VEDERE STRALCIO "A"
140
59
A= 29° 52'16''
V64
109
Viola
VR5
Q=515.79
La
P61
P62
P63
Fosso di Ca'
P65
Difesa Trasversale in Massi
Tipo 2 sch. dim "B" - L=10 m
Dis.10-LC-D-83378
97
n. 10 Canalette con Pietrame
da V59 a V62 ad interasse
di 25.00m
Dis.10-LC-D-83378
L.E.A.T.
MICROTUNNEL MOLINO DI BASCIO 1
119
VR4
Q=560.61
66
29
60
48
47
155
Torrente
Torbello
35
36
70
37
30
29
198
dei Saloni
Fosso
276
401
230
193
200
197
Com. di PENNABILLI
Sez. di SCAVOLINO F.26
Com. di PENNABILLI
Sez. di SCAVOLINO F.26
Com. di PENNABILLI-Sez. di SCAVOLINO F.17

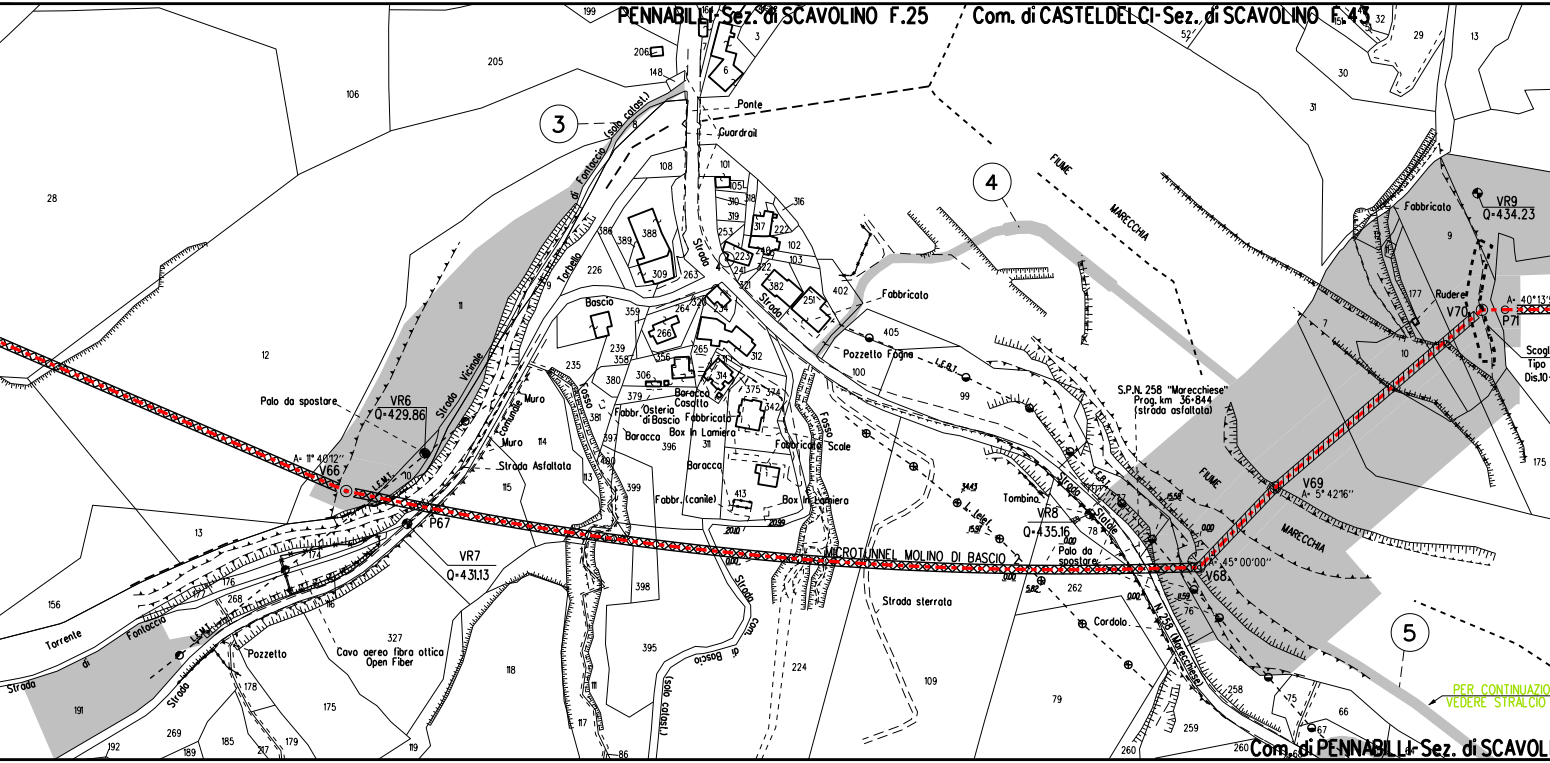

PENNABILLI-Sez. di SCAVOLINO F.25
Com. di CASTELDELCI-Sez. di SCAVOLINO F.43
3
4
5
Ponte
Guardrail
Strada di Fontaccia (solo catast.)
Tarbello
Strada Vicinale
Strada Comunale
Muro
Strada Asfaltata
Bascio
Osteria di Bascio
Fabbr.
Baracca
Box in Lamiera
Casotto
Fabbricato
Fabbr. (canile)
Fabbricato Scale
Box in Lamiera
Fosso
Strada Com. di Bascio (solo catast.)
Pozzetto Fogna
Fabbricato
FIUME MARECCHIA
S.P.N. 258 "Marecchiese" Prog. km 36+844 (strada asfaltata)
Tombino
VR8
Q=435.16
Palo da spostare
Cordolo
Strada sterrata
MICROTUNNEL MOLINO DI BASCIO
Palo da spostare
VR6
Q=429.86
A= 11° 40'12"
V66
P67
VR7
Q=431.13
Torrente di Fontaccia
Strada
Pozzetto
Cavo aereo fibra ottica Open Fiber
L.E.M.T.
V68
45° 00'00"
V69
A= 5° 42'16"
V70
P71
A= 40°13'
Rudere
Fabbricato
VR9
Q=434.23
Scogl
Tipo
Dis.10
PER CONTINUAZIO
VEDERE STRALCIO
Com. di PENNABILLI-Sez. di SCAVOL
199
205
106
28
12
11
13
156
191
192
189
269
185
217
179
178
175
176
268
174
327
118
119
114
115
110
113
235
380
381
379
306
356
397
396
311
399
398
395
111
117
86
224
109
79
262
260
259
258
75
67
66
76
78
99
100
405
402
413
342
375
374
312
314
265
266
264
239
359
358
226
309
389
388
386
263
320
234
382
251
222
102
103
241
253
317
319
310
318
105
101
108
148
206
8
6
3
164
52
32
29
30
31
13
9
177
7
10
175

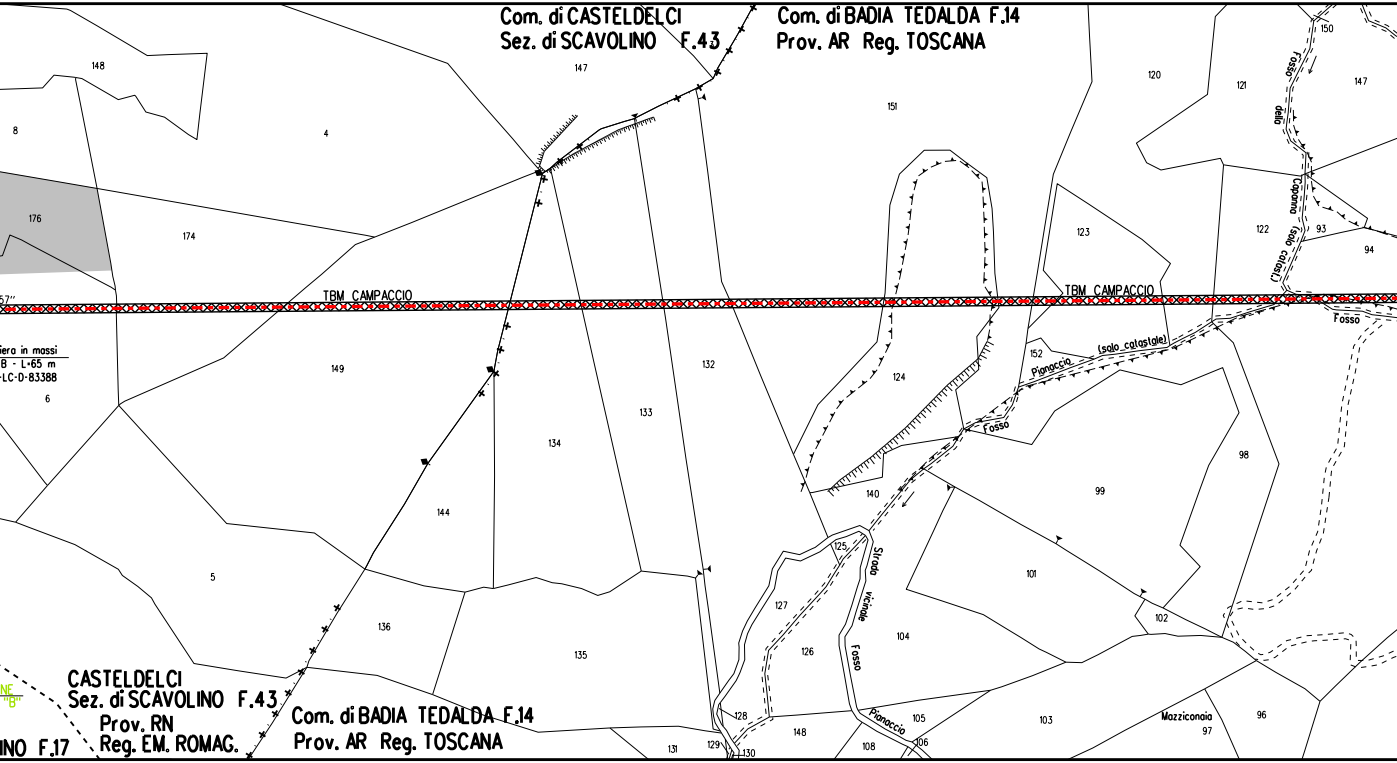
Com. di CASTELDELCI
Sez. di SCAVOLINO F.43
Com. di BADIA TEDALDA F.14
Prov. AR Reg. TOSCANA
TBM CAMPACCIO
TBM CAMPACCIO
iera in massi
B - L=65 m
LC-D-83388
Fosso della Caponna (salo catast.)
Fosso
Pianaccio (salo catastale)
Fosso
Strada vicinale
Fosso
Pianaccio
Mazziconaia
CASTELDELCI
Sez. di SCAVOLINO F.43
Prov. RN
Reg. EM. ROMAG.
Com. di BADIA TEDALDA F.14
Prov. AR Reg. TOSCANA
INO F.17
148
8
4
147
151
120
121
147
150
176
174
123
122
93
94
149
6
132
133
134
124
152
98
140
99
144
5
125
101
102
127
136
135
126
104
128
148
105
103
96
97
131
129
130
108
106

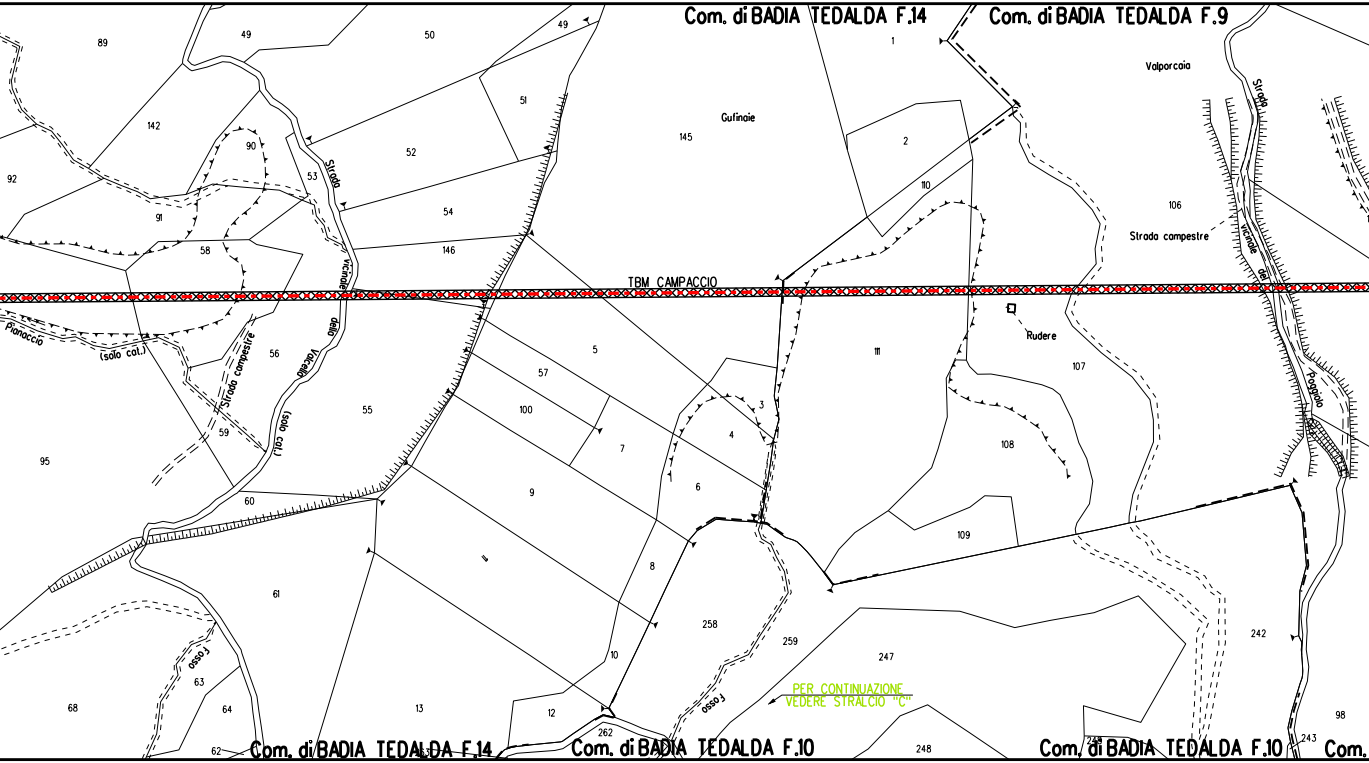
Com. di BADIA TEDALDA F.14
Com. di BADIA TEDALDA F.9
Com. di BADIA TEDALDA F.14
Com. di BADIA TEDALDA F.10
Com. di BADIA TEDALDA F.10
Com.
TBM CAMPACCIO
Gufinaie
Valporcaia
Strada vicinale della Valcella (solo cat.)
Pianaccio (solo cat.)
Strada campestre
Strada campestre
Strada vicinale del Poggiolo
Rudere
Fosso
Fosso
89
49
50
49
142
90
92
53
52
51
145
1
2
110
106
91
54
58
146
56
57
5
100
3
4
111
107
108
109
95
59
55
7
6
9
60
8
61
258
259
247
242
63
10
68
64
13
12
262
62
63
248
249
243
98
PER CONTINUAZIONE
VEDERE STRALCIO "C"

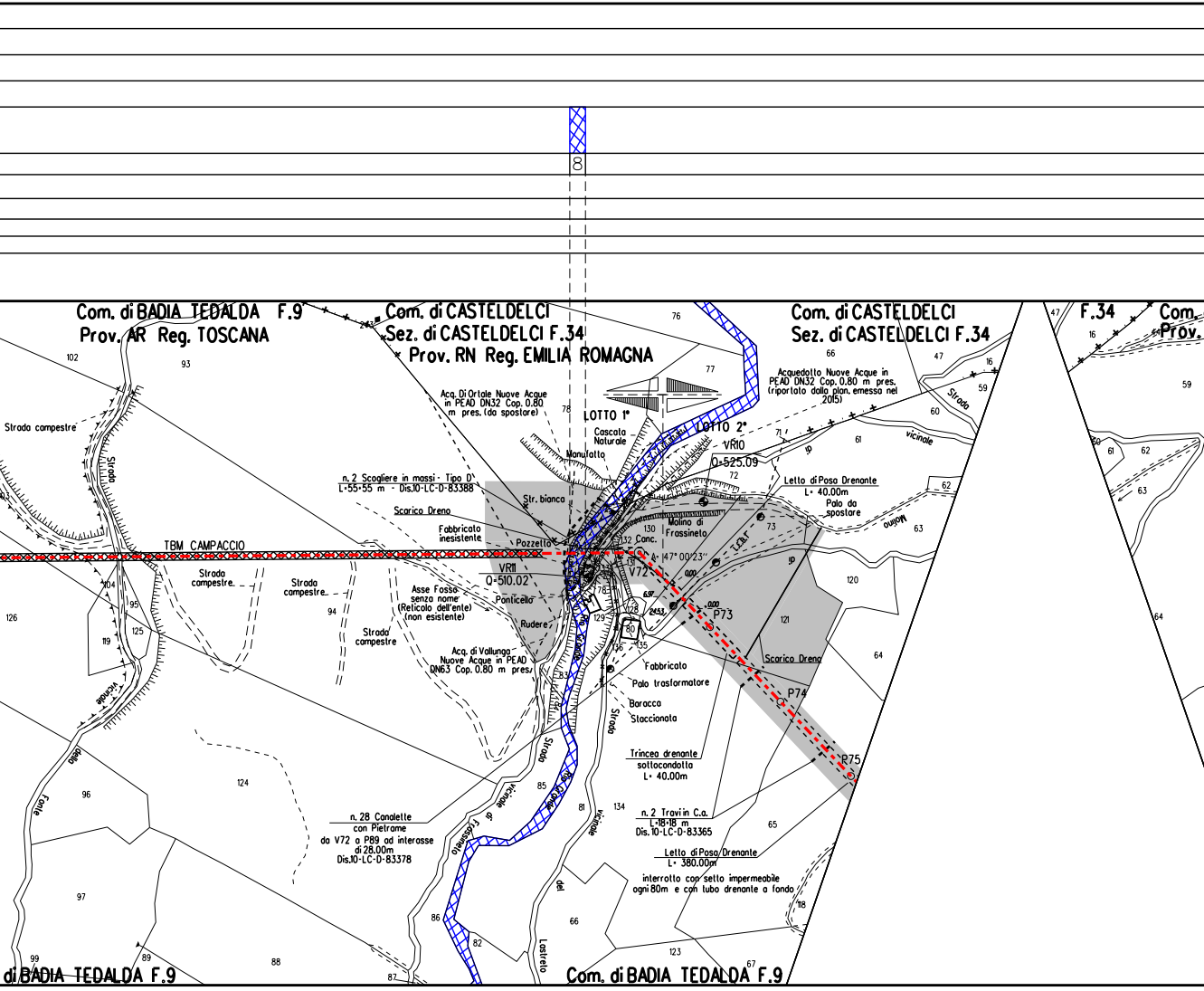
8
Com. di BADIA TEDALDA F.9
Prov. AR Reg. TOSCANA
Com. di CASTELDELCI
Sez. di CASTELDELCI F.34
Prov. RN Reg. EMILIA ROMAGNA
Com. di CASTELDELCI
Sez. di CASTELDELCI F.34
F.34
Com.
Prov.
Acq. Di Ortale Nuove Acque in PEAD DN32 Cop. 0.80 m pres. (da spostare)
Acquedotto Nuove Acque in PEAD DN32 Cop. 0.80 m pres. (riportato dalla plan. emessa nel 2015)
LOTTO 1°
LOTTO 2°
Cascata Naturale
Manufatto
VR10
Q=525.09
n. 2 Scogliere in massi - Tipo D
L=55=55 m - Dis.10-LC-D-83388
Str. bianca
Scarico Dreno
Fabbricato inesistente
Pozzetto
Molino di Frassineto
Canc.
A= 47° 00' 23''
Letto di Posa Drenante
L= 40.00m
Palo da spostare
TBM CAMPACCIO
VR11
Q=510.02
V72
P73
P74
P75
Asse Fosso senza nome (Reticolo dell'ente) (non esistente)
Ponticello
Rudere
Acq. di Vallunga Nuove Acque in PEAD DN63 Cop. 0.80 m pres.
Fabbricato
Palo trasformatore
Baracca
Staccionata
Scarico Dreno
T.C.B.T
Trincea drenante sottocondotta
L= 40.00m
n. 2 Travi in C.a.
L=18=18 m
Dis.10-LC-D-83365
Letto di Posa Drenante
L= 380.00m
interrotto con setto impermeabile ogni 80m e con tubo drenante a fondo
n. 28 Canalette con Pietrame da V72 a P89 ad interasse di 28.00m
Dis.10-LC-D-83378
Strada campestre
Strada campestre
Strada campestre
Strada campestre
Strada vicinale
Strada vicinale di Frassineto
Strada vicinale del Lastreto
Strada vicinale Molino
Rio Grande
Fonte della
6.97
24.53
0.00
0.00
102
93
76
77
78
66
47
16
59
60
61
62
63
71
72
73
120
121
64
65
118
123
67
130
132
131
128
129
80
136
135
134
81
85
83
84
86
82
66
126
104
95
125
119
94
124
96
97
99
89
88
87
59
61
62
63
64
16
47
Com. di BADIA TEDALDA F.9
di BADIA TEDALDA F.9

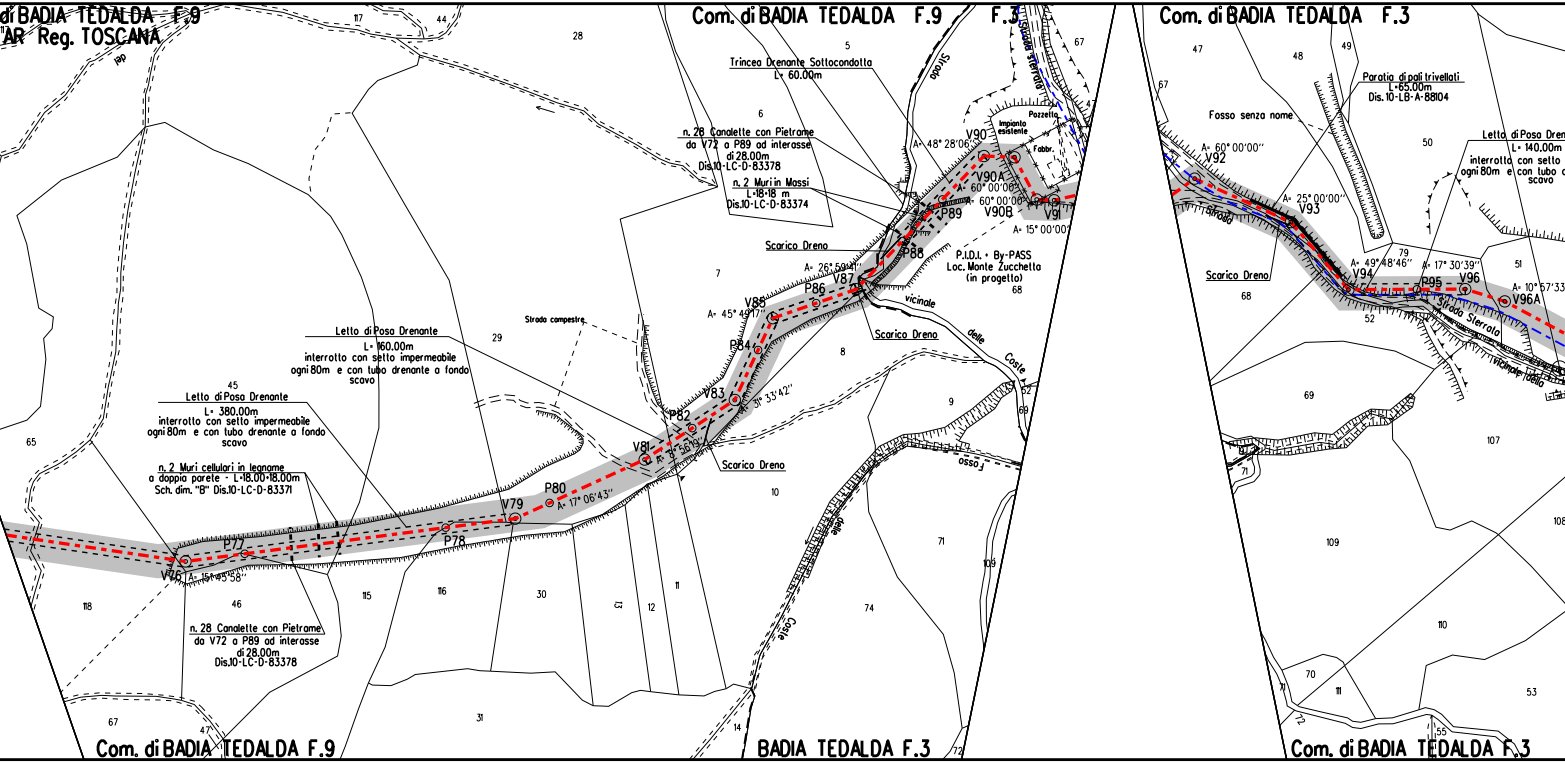
di BADIA TEDALDA F.9
AR Reg. TOSCANA
Com. di BADIA TEDALDA F.9
F.3
Com. di BADIA TEDALDA F.3
Com. di BADIA TEDALDA F.9
BADIA TEDALDA F.3
Com. di BADIA TEDALDA F.3
Trincea Drenante Sottocondotta
L= 60.00m
n. 28 Canalette con Pietrame
da V72 a P89 ad interasse
di 28.00m
Dis.10-LC-D-83378
n. 2 Muri in Massi
L=18+18 m
Dis.10-LC-D-83374
Scarico Dreno
Scarico Dreno
Scarico Dreno
Pozzetto
Impianto esistente
Fabbr.
P.I.D.I. + By-PASS
Loc. Monte Zucchetta
(in progetto)
Strada
Strada sterrata
vicinale delle Coste
Fosso delle Coste
Strada campestre
Letto di Posa Drenante
L= 160.00m
interrotto con setto impermeabile
ogni 80m e con tubo drenante a fondo
scavo
Letto di Posa Drenante
L= 380.00m
interrotto con setto impermeabile
ogni 80m e con tubo drenante a fondo
scavo
n. 2 Muri cellulari in legname
a doppia parete - L=18.00+18.00m
Sch. dim. "B" Dis.10-LC-D-83371
n. 28 Canalette con Pietrame
da V72 a P89 ad interasse
di 28.00m
Dis.10-LC-D-83378
V76
A= 15° 45'58"
P77
P78
V79
P80
A= 17° 06'43"
V81
P82
V83
A= 31° 33'42"
P84
V85
A= 45° 49'17"
P86
V87
A= 26° 59'41"
P88
P89
V90
A= 48° 28'06"
V90A
A= 60° 00'00"
V90B
A= 60° 00'00"
V91
A= 15° 00'00"
Paratia di pali trivellati
L=65.00m
Dis. 10-LB-A-88104
Fosso senza nome
Letto di Posa Dren
L= 140.00m
interrotto con setto
ogni 80m e con tubo
scavo
A= 60° 00'00"
V92
A= 25° 00'00"
V93
A= 49° 48'46"
V94
A= 17° 30'39"
P95
V96
A= 10° 57'33
V96A
Strada Sterrata
vicinale della
Strada
117
44
28
5
67
6
7
8
9
10
11
12
13
14
29
30
31
45
46
47
65
67
68
69
71
74
109
115
116
118
52
47
48
49
50
51
52
67
68
69
70
71
72
79
107
108
109
110
111
53
55

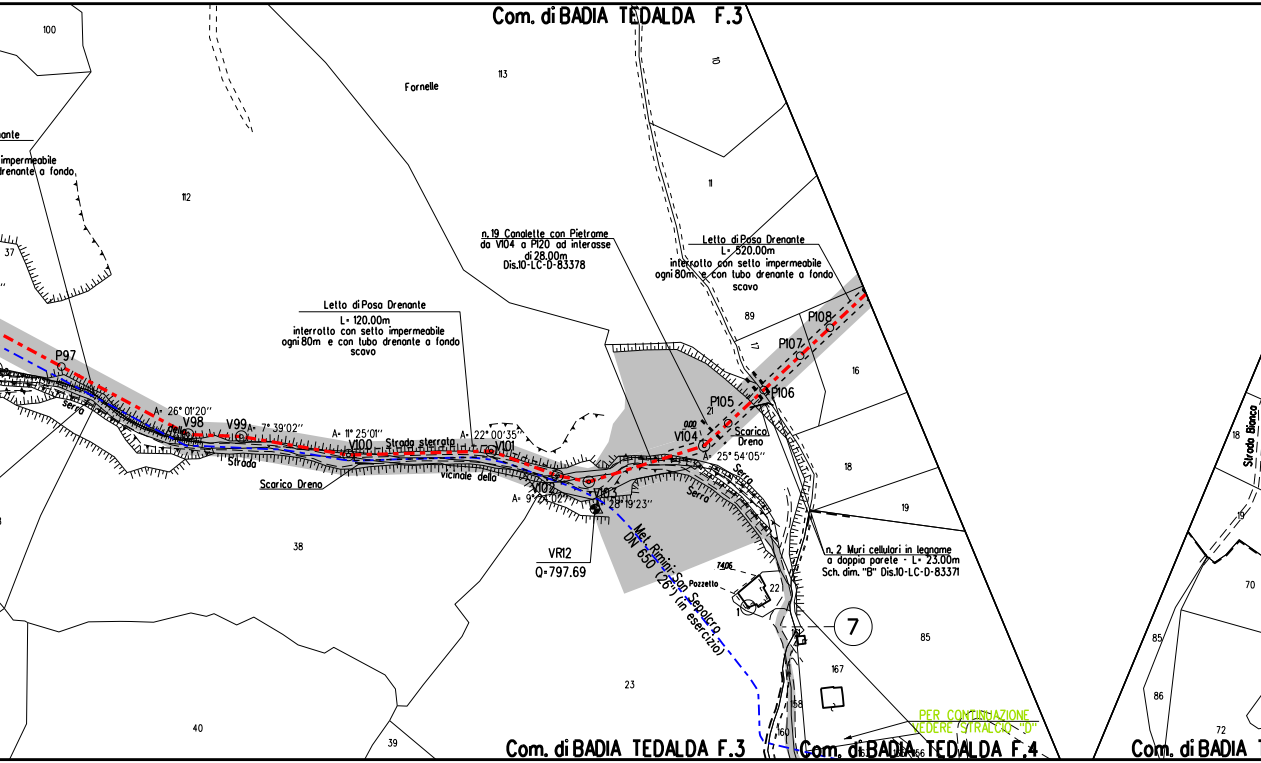
Com. di BADIA TEDALDA F.3
100
Fornelle
113
10
11
112
ante
impermeabile
drenante a fondo
37
n.19 Canalette con Pietrame
da V104 a P120 ad interasse
di 28.00m
Dis.10-LC-D-83378
Letto di Posa Drenante
L= 520.00m
interrotto con setto impermeabile
ogni 80m e con tubo drenante a fondo
scavo
89
P108
P107
17
16
Letto di Posa Drenante
L= 120.00m
interrotto con setto impermeabile
ogni 80m e con tubo drenante a fondo
scavo
P97
P105
P106
21
A= 26° 01'20''
V98
V99
A= 7° 39'02''
A= 11° 25'01''
A= 22° 00'35''
V100
Strada sterrata
V101
0.00
V104
Scarico Dreno
A= 25° 54'05''
Serra
Della
Strada
Serra
Scarico Dreno
vicinale della
V102
A= 9° 21'02''
V103
28° 19'23''
Serra
18
19
38
VR12
Q=797.69
Met. Rimini-San Sepolcro
DN 650 (26") (in esercizio)
n. 2 Muri cellulari in legname
a doppia parete - L= 23.00m
Sch. dim. "B" Dis.10-LC-D-83371
7406
Pozzetto
22
1
7
85
167
23
158
160
PER CONTINUAZIONE
VEDERE STRALCIO "D"
40
39
Com. di BADIA TEDALDA F.3
Com. di BADIA TEDALDA F.4
Strada Bianca
18
19
70
85
86
72
Com. di BADIA

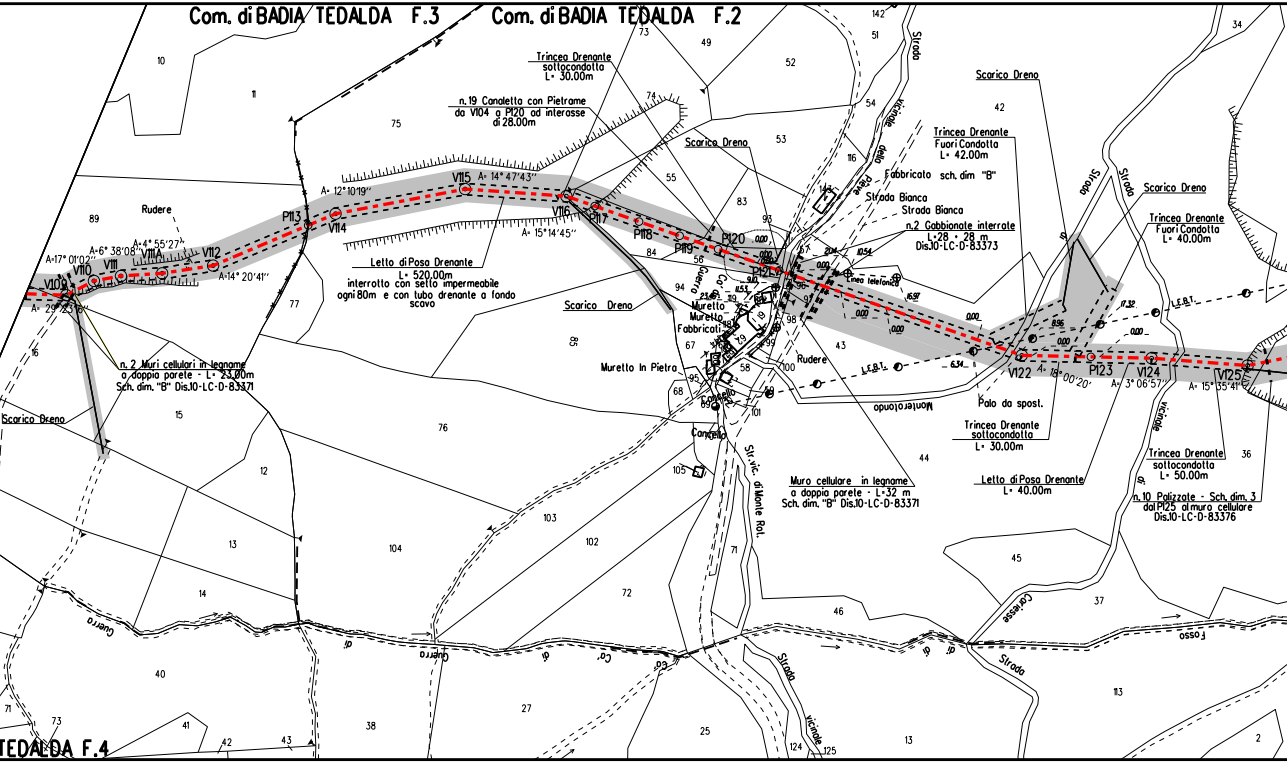
Com. di BADIA TEDALDA F.3
Com. di BADIA TEDALDA F.2
TEDALDA F.4
Trincea Drenante sottocondotta L= 30.00m
n. 19 Canaletta con Pietrame da V104 a P120 ad interasse di 28.00m
Scarico Dreno
Trincea Drenante Fuori Condotta L= 42.00m
Fabbricato sch. dim "B"
Strada Bianca
Strada Bianca
n.2 Gabbionate interrate L=28 + 28 m Dis.10-LC-D-83373
Scarico Dreno
Trincea Drenante Fuori Condotta L= 40.00m
Rudere
A=12°10'19"
A= 14°47'43"
A= 15°14'45"
A=17°01'02"
A=6°38'08"
A=4°55'27"
A=14°20'41"
A= 29°23'16"
V109
V110
V111
V111A
V112
P113
V114
V115
V116
P117
P118
P119
P120
P121
V122
P123
V124
V125
Letto di Posa Drenante L= 520.00m interrotto con setto impermeabile ogni 80m e con tubo drenante a fondo scavo
Scarico Dreno
n. 2 Muri cellulari in legname a doppia parete - L= 23.00m Sch. dim. "B" Dis.10-LC-D-83371
Scarico Dreno
Muretto
Muretto
Fabbricati
Muretto In Pietra
Cancello
Cancello
Linea telefonica
Rudere
L.E.B.T.
L.E.B.T.
Palo da spost.
Trincea Drenante sottocondotta L= 30.00m
Letto di Poso Drenante L= 40.00m
Muro cellulare in legname a doppia parete - L=32 m Sch. dim. "B" Dis.10-LC-D-83371
Trincea Drenante sottocondotta L= 50.00m
n. 10 Palizzate - Sch. dim. 3 dal P125 al muro cellulare Dis.10-LC-D-83376
A= 15°00'20"
A= 3°06'57"
A= 15°35'41"
Strada vicinale della Pieve
Strada
Strada vicinale
Monterotondo
Str. vic. di Monte Rot.
Strada vicinale
Strada vicinale Ca' Cresse
Fosso
Guerra
Ca' di Guerra
Ca' di
Ca' Guerra
Strada
10
11
89
16
75
77
15
12
13
14
40
38
41
42
43
71
73
76
104
103
102
72
27
25
124
125
13
73
49
52
74
55
53
83
93
116
54
51
142
143
84
94
56
98
58
67
68
95
100
101
105
43
42
44
45
46
37
36
34
113
2
71
57
96
97

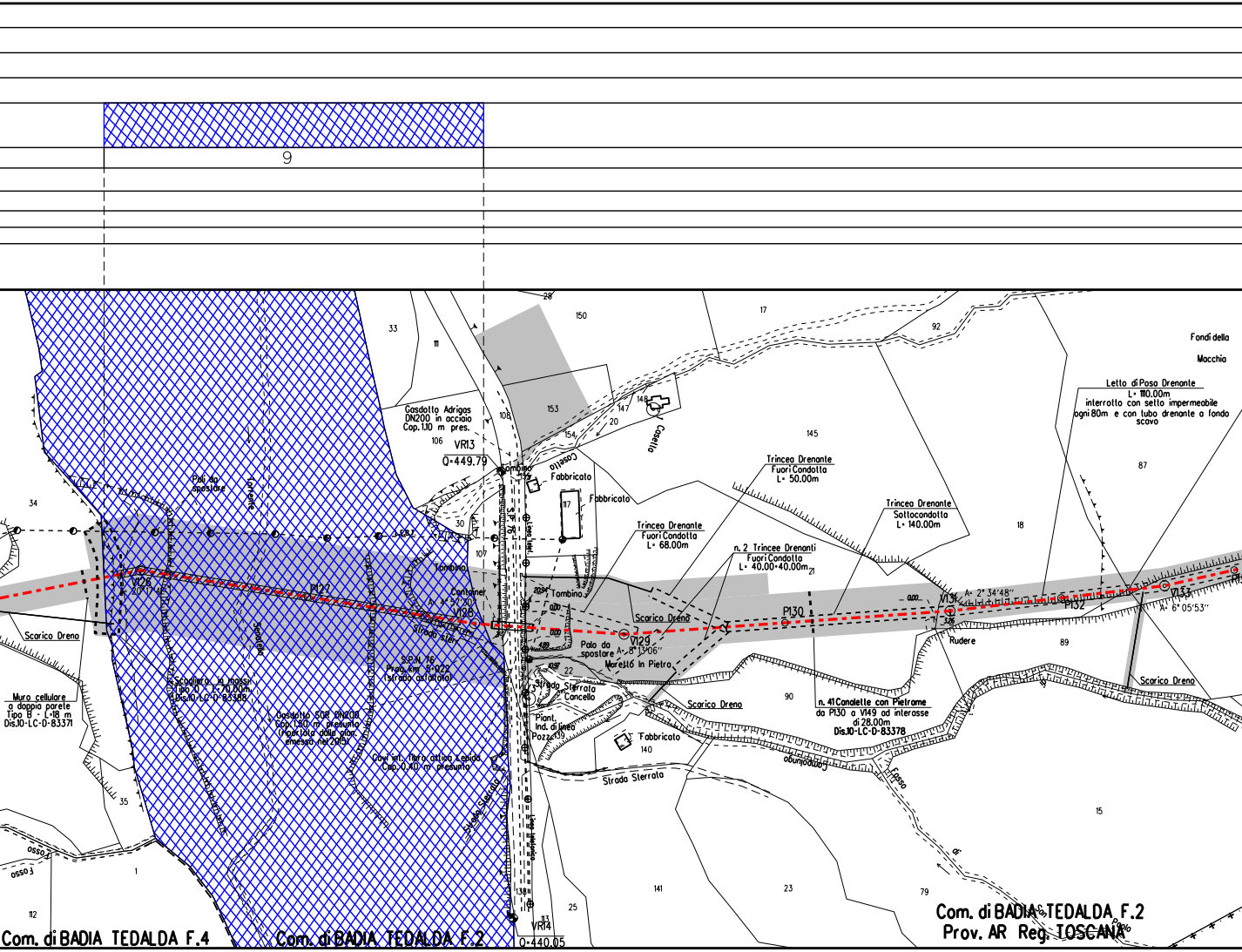
9
33
111
150
28
17
92
Fondi della
Macchia
Gasdotto Adrigas
DN200 in acciaio
Cop. 1.10 m pres.
106
108
153
147
148
20
154
Casella
Casella
VR13
Q=449.79
Tombino
Fabbricato
Fabbricato
117
145
Letto di Posa Drenante
L= 1110.00m
interrotto con setto impermeabile
ogni 80m e con tubo drenante a fondo
scavo
87
Poli da
spostare
Torrente
34
30
107
S.P. 76
Linea telef.
Trincea Drenante
Fuori Condotta
L= 50.00m
Trincea Drenante
Sottocondotta
L= 140.00m
18
Trincea Drenante
Fuori Condotta
L= 68.00m
n. 2 Trincee Drenanti
Fuori Condotta
L= 40.00+40.00m
21
Tombino
Tombino
Container
A= 4°57'30"
V128
V126
20°17'41"
P127
Scarico Dreno
Scarico Dreno
P130
V131
A= 2°34'48"
P132
V133
A= 6°05'53"
V129
A= 8°13'06"
Palo da
spostare
Marello In Pietra
Rudere
89
Strada Ster.
Senatello
S.P.N. 76
Prog. km 5+022
(strada asfaltata)
22
Strada Sterrata
Cancello
Scarico Dreno
90
Scarico Dreno
Scogliera in massi
Tipo D - L=70.00m
Dis.10-LC-D-83388
Muro cellulare
a doppia parete
Tipo B - L=18 m
Dis.10-LC-D-83371
Gasdotto SGR DN200
Cop. 1.50 m presunta
(riportata dalla plan.
emessa nel 2015)
Piant.
Ind. di linea
Pozz. 139
Fabbricato
140
n. 41 Canalette con Pietrame
da P130 a V149 ad interasse
di 28.00m
Dis.10-LC-D-83378
Campolungo
Fosso
di
Cavi int. fibra ottica Lepida
Cop. 0.40 m presunta
Strada Sterrata
Strada Sterrata
Linea telefonica
35
15
Fosso
Fosso
1
112
141
23
79
138
25
113
VR14
Q=440.05
Com. di BADIA TEDALDA F.4
Com. di BADIA TEDALDA F.2
Com. di BADIA TEDALDA F.2
Prov. AR Reg. TOSCANA
San Paolo

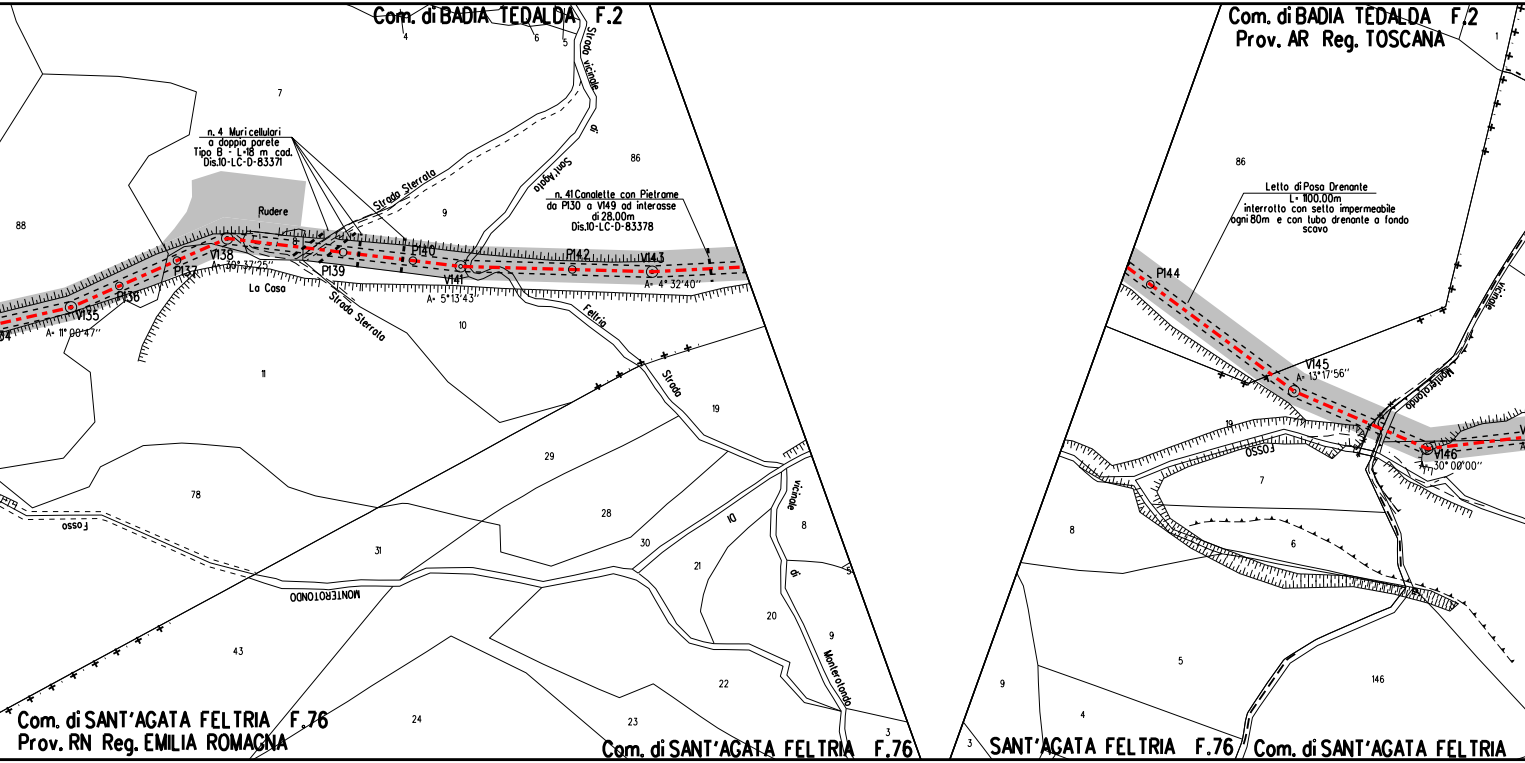
Com. di BADIA TEDALDA F.2
4
6
5
7
88
86
9
10
11
n. 4 Muricellulari a doppia parete Tipo B - L=18 m cad. Dis.10-LC-D-83371
Rudere
Strada Sterrata
Strada vicinale di Sant'Agata
n. 41 Canalette con Pietrame da P130 a V149 ad interasse di 28,00m Dis.10-LC-D-83378
V135
A= 11°00'47"
P136
P137
V138
A= 30°37'25"
La Casa
P139
Strada Sterrata
P140
V141
A= 5°13'43"
P142
V143
A= 4°32'40"
Feltria
Strada
19
29
28
30
78
31
Fosso
MONTEROTONDO
10
vicinale di Monterotondo
8
21
20
9
22
43
24
23
3
Com. di SANT'AGATA FELTRIA F.76
Prov. RN Reg. EMILIA ROMAGNA
Com. di SANT'AGATA FELTRIA F.76
Com. di BADIA TEDALDA F.2
Prov. AR Reg. TOSCANA
1
86
Letto di Posa Drenante L= 1100,00m interrotto con setto impermeabile ogni 80m e con tubo drenante a fondo scavo
P144
V145
A= 13°17'56"
Monterotondo
vicinale
19
Fosso
V146
30°00'00"
7
8
6
5
146
9
4
3
SANT'AGATA FELTRIA F.76
Com. di SANT'AGATA FELTRIA

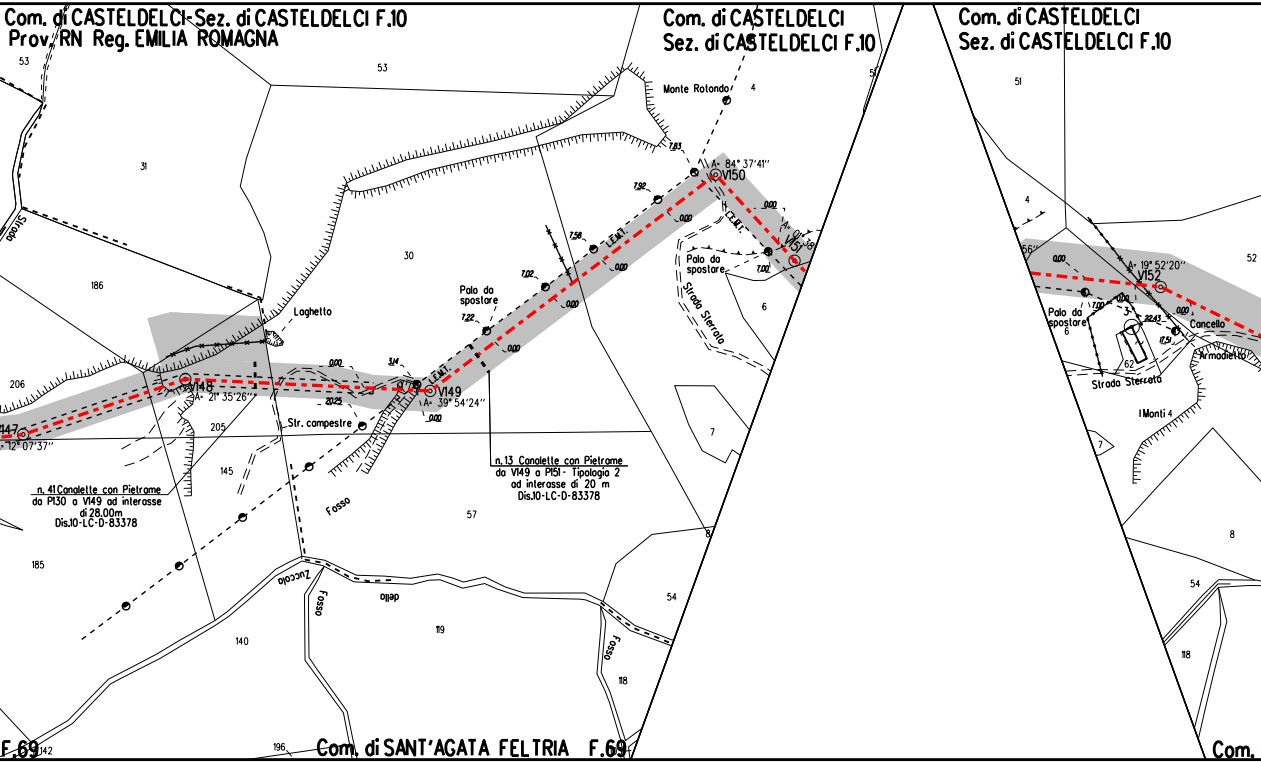
Com. di CASTELDELCI-Sez. di CASTELDELCI F.10
Prov. RN Reg. EMILIA ROMAGNA
Com. di CASTELDELCI
Sez. di CASTELDELCI F.10
Com. di CASTELDELCI
Sez. di CASTELDELCI F.10
Monte Rotondo
A= 84° 37'41''
V150
7.83
7.92
0.00
L.E.M.T.
7.58
7.02
Palo da spostare
7.22
0.00
Laghetto
V148
A= 21° 35'26''
0.00
3.14
20.25
V149
A= 39° 54'24''
0.00
Str. campestre
147
12° 07'37''
n. 41 Canalette con Pietrame
da P130 a V149 ad interasse
di 28.00m
Dis.10-LC-D-83378
n. 13 Canalette con Pietrame
da V149 a P151 - Tipologia 2
ad interasse di 20 m
Dis.10-LC-D-83378
Fosso
Zuccola
Fosso
dello
Fosso
Strada
C.E.M.T.
V151
Palo da spostare
7.00
Strada Sterrato
A= 19° 52'20''
V152
0.00
Palo da spostare
7.00
0.00
22.43
0.00
17.51
Cancello
Armadietto
Strada Sterrata
I Monti
53
53
31
186
30
206
205
145
185
57
140
119
118
54
142
196
4
6
7
8
51
4
52
6
3
62
4
7
8
54
118
F.69
Com. di SANT'AGATA FELTRIA F.69
Com.

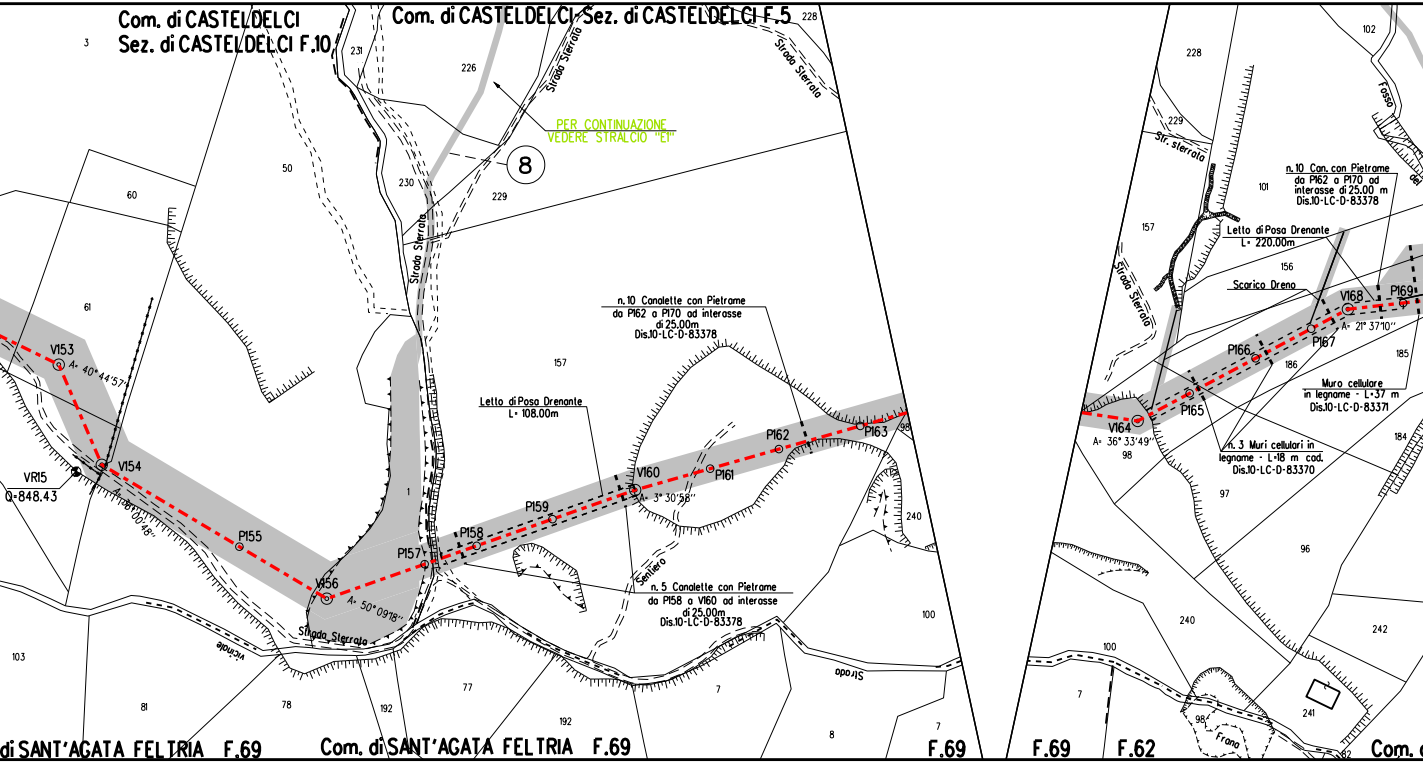
Com. di CASTELDELCI
Sez. di CASTELDELCI F.10
Com. di CASTELDELCI Sez. di CASTELDELCI F.5
PER CONTINUAZIONE VEDERE STRALCIO "E1"
8
Strada Sterrata
Strada Sterrata
Strada Sterrata
Strada Sterrata
n.10 Canalette con Pietrame da P162 a P170 ad interasse di 25.00m Dis.10-LC-D-83378
Letto di Posa Drenante L= 108.00m
n. 5 Canalette con Pietrame da P158 a V160 ad interasse di 25.00m Dis.10-LC-D-83378
V153
A= 40°44'57''
V154
A= 8°00'48''
VR15
Q=848.43
P155
V156
A= 50°09'18''
P157
P158
P159
V160
A= 3°30'58''
P161
P162
P163
Sentiero
vicinale
Strada
3
231
226
228
50
230
229
60
61
157
1
240
100
103
81
78
192
77
192
7
7
8
98
di SANT'AGATA FELTRIA F.69
Com. di SANT'AGATA FELTRIA F.69
F.69
F.69
F.62
Com.
102
228
229
Str. sterrata
Fosso
del
101
157
Strada Sterrata
n.10 Can. con Pietrame da P162 a P170 ad interasse di 25.00 m Dis.10-LC-D-83378
Letto di Posa Drenante L= 220.00m
156
Scarico Dreno
V168
P169
A= 21°37'10''
P167
P166
186
185
Muro cellulare in legname - L=37 m Dis.10-LC-D-83371
P165
V164
A= 36°33'49''
98
n. 3 Muri cellulari in legname - L=18 m cad. Dis.10-LC-D-83370
184
97
96
240
242
100
7
241
98
Frana

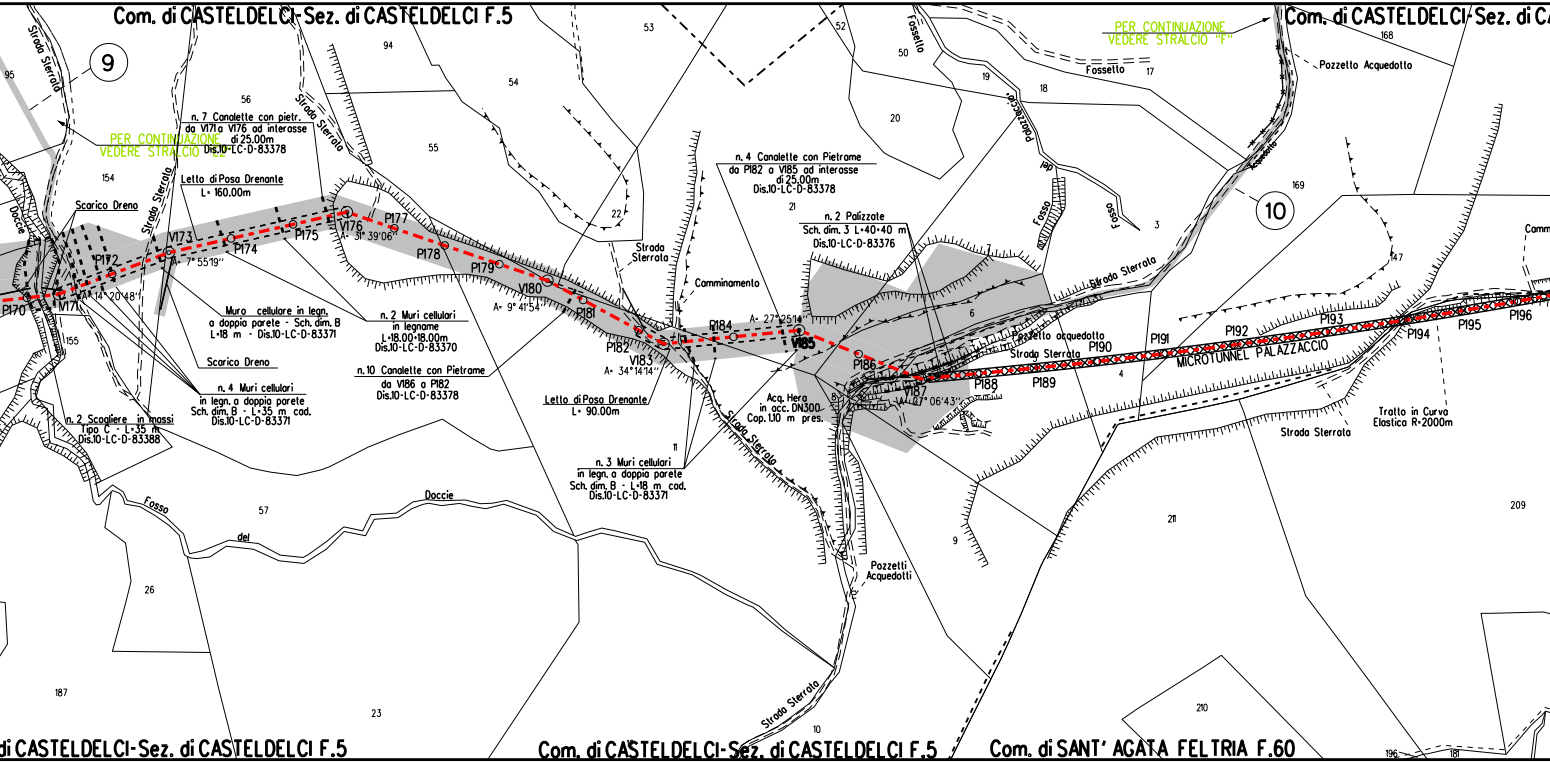

Com. di CASTELDELCI-Sez. di CASTELDELCI F.5
Com. di CASTELDELCI-Sez. di CA
9
10
Strada Sterrata
PER CONTINUAZIONE VEDERE STRALCIO "E2"
PER CONTINUAZIONE VEDERE STRALCIO "F"
n. 7 Canalette con pietr. da V171 a V176 ad interasse di 25.00m Dis.10-LC-D-83378
Letto di Posa Drenante L= 160.00m
Scarico Dreno
Doccie
P170
V171
P172
A= 14° 20'48"
V173
A= 7° 55'19"
P174
P175
V176
A= 31° 39'06"
P177
P178
P179
V180
A= 9° 41'54"
P181
P182
V183
A= 34° 14'14"
P184
A= 27° 25'14"
V185
P186
V187
A= 27° 06'43"
P188
P189
P190
P191
P192
P193
P194
P195
P196
MICROTUNNEL PALAZZACCIO
Muro cellulare in legn. a doppia parete - Sch. dim. B L=18 m - Dis.10-LC-D-83371
n. 2 Muri cellulari in legname L=18.00+18.00m Dis.10-LC-D-83370
n. 10 Canalette con Pietrame da V186 a P182 Dis.10-LC-D-83378
Scarico Dreno
n. 4 Muri cellulari in legn. a doppia parete Sch. dim. B - L=35 m cad. Dis.10-LC-D-83371
n. 2 Scogliere in massi Tipo C - L=35 m Dis.10-LC-D-83388
Letto di Posa Drenante L= 90.00m
n. 3 Muri cellulari in legn. a doppia parete Sch. dim. B - L=18 m cad. Dis.10-LC-D-83371
n. 4 Canalette con Pietrame da P182 a V185 ad interasse di 25.00m Dis.10-LC-D-83378
n. 2 Palizzate Sch. dim. 3 L=40+40 m Dis.10-LC-D-83376
Strada Sterrata
Camminamento
Acq. Hera in acc. DN300 Cop. 1.10 m pres.
Pozzetti Acquedotti
Pozzetto acquedotto
Strada Sterrata
Fossello
Fosso del Palazzaccio
Fosso
Acquedotto
Pozzetto Acquedotto
Tratto in Curva Elastica R=2000m
Strada Sterrata
Camm
Fosso del Doccie
95
94
54
53
52
50
56
55
154
155
57
26
187
23
22
21
20
19
18
17
168
169
3
147
7
6
8
9
4
11
10
211
209
210
196
181
Com. di CASTELDELCI-Sez. di CASTELDELCI F.5
Com. di CASTELDELCI-Sez. di CASTELDELCI F.5
Com. di SANT' AGATA FELTRIA F.60

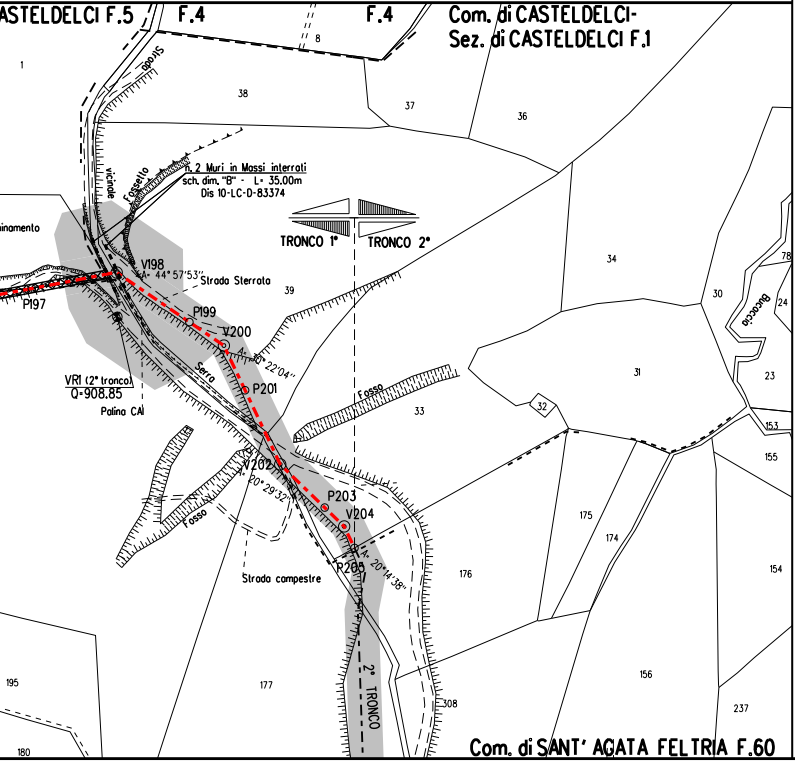

ASTELDELCI F.5
F.4
F.4
Com. di CASTELDELCI-
Sez. di CASTELDELCI F.1
8
1
Strada
38
37
36
vicinale
Fossetto
n. 2 Muri in Massi interrati
sch. dim. "B" - L= 35.00m
Dis 10-LC-D-83374
TRONCO 1°
TRONCO 2°
inamento
V198
A= 44° 57'53"
Strada Sterrata
39
34
P197
P199
V200
A= 10° 22'04"
P201
Serra
VR1 (2° tronco)
Q=908.85
Palina CAI
Fosso
33
30
31
32
78
24
Bucocco
23
153
155
V202
A= 20° 29'32"
Fosso
P203
V204
P205
A= 20° 14'38"
Strada campestre
175
174
176
154
195
177
2° TRONCO
308
156
237
180
Com. di SANT' AGATA FELTRIA F.60

STRALCIO "A"

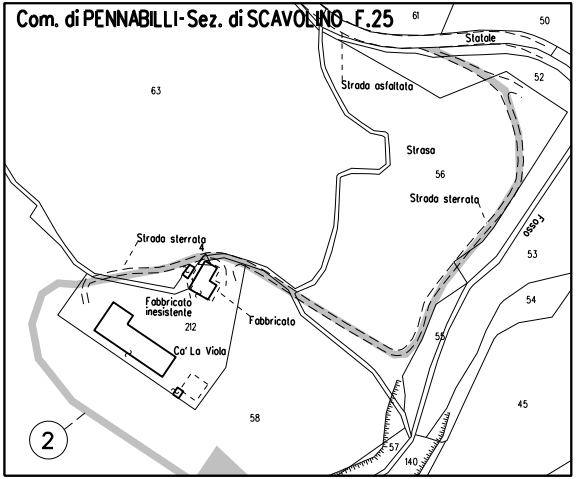

Com. di PENNABILLI-Sez. di SCAVOLINO F.25
61
50
Statale
52
Strada asfaltata
63
Strasa
56
Strada sterrata
Fosso
53
Strada sterrata
4
Fabbricato inesistente
212
Fabbricato
Ca' La Viola
55
54
45
58
2
57
140

STRALCIO "B"

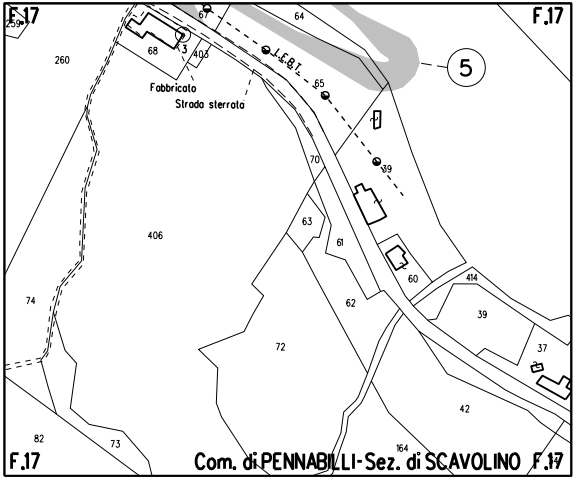

F.17
259
67
64
F.17
68
3
403
L.E.B.T.
260
65
Fabbricato
Strada sterrata
5
39
70
406
63
61
60
414
62
39
74
72
37
42
82
73
164
F.17
Com. di PENNABILLI-Sez. di SCAVOLINO F.17

STRALCIO "C"

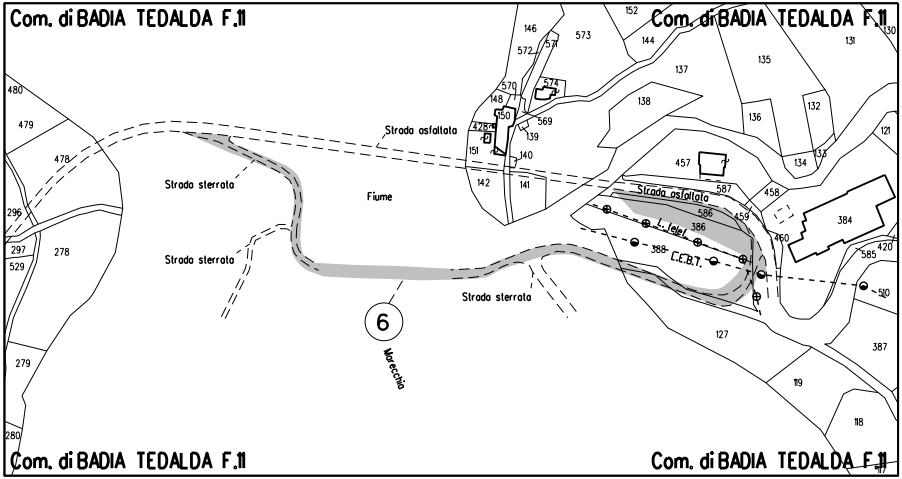
Com. di BADIA TEDALDA F.11
Com. di BADIA TEDALDA F.11
Com. di BADIA TEDALDA F.11
Com. di BADIA TEDALDA F.11
Strada asfaltata
Strada sterrata
Fiume
Strada sterrata
Strada sterrata
Strada asfaltata
L. telef.
C.E.B.T.
Marecchia
6
480
479
478
296
297
529
278
279
280
146
572
573
574
570
148
150
569
139
140
151
142
141
428
152
144
137
135
131
130
138
136
132
133
134
121
457
587
458
586
459
386
388
384
460
420
585
510
127
387
119
118
117

STRALCIO "D"

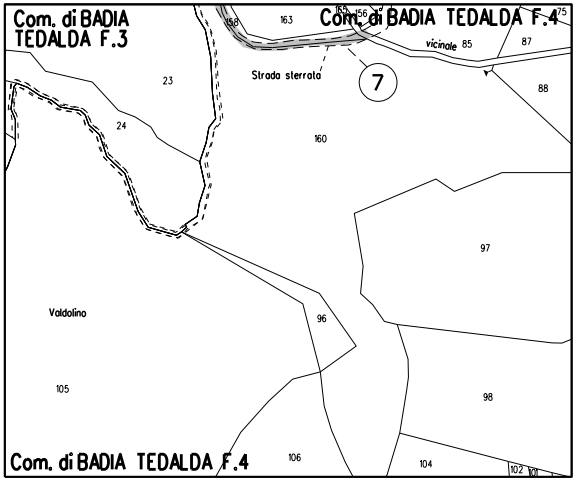
Com. di BADIA TEDALDA F.3
Com. di BADIA TEDALDA F.4
Com. di BADIA TEDALDA F.4
Strada sterrata
vicinale
7
158
163
155
156
75
85
87
88
23
24
160
97
96
Valdolino
105
98
106
104
102
101

STRALCIO "E1- E2"

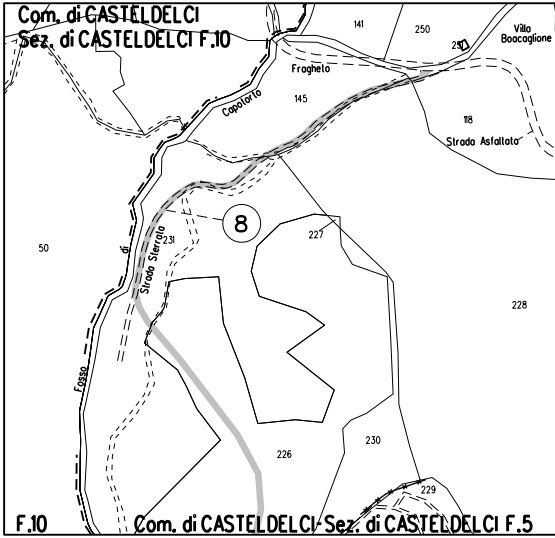
Com. di CASTELDELCI
Sez. di CASTELDELCI F.10
Com. di CASTELDELCI-Sez. di CASTELDELCI F.5
F.10
Capotorto
Frogheto
Villa Boccaglione
Strada Asfaltata
Strada Sterrata
Fosso di
8
141
250
251
145
118
50
227
231
228
226
230
229

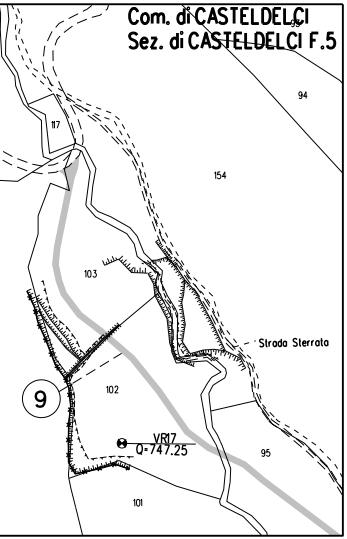
Com. di CASTELDELCI
Sez. di CASTELDELCI F.5
117
94
154
103
Strada Sterrata
9
102
VR17
Q=747.25
95
101

STRALCIO "F"

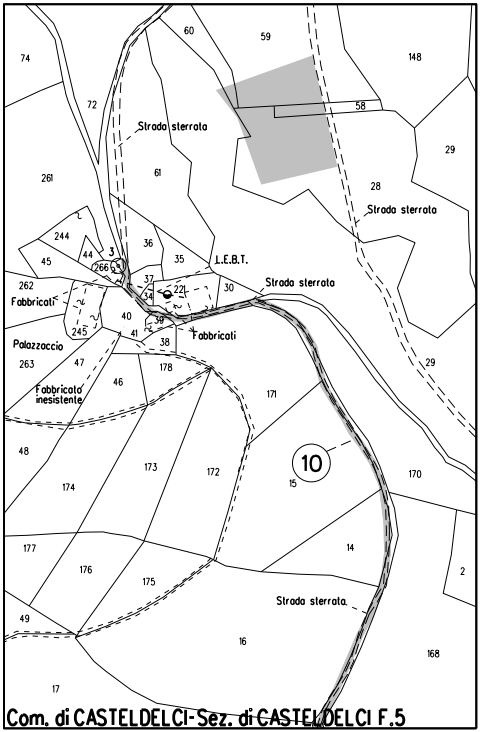
74
60
59
148
72
Strada sterrata
58
29
261
61
28
Strada sterrata
244
36
45
44
3
266
35
L.E.B.T.
262
37
22
30
Strada sterrata
Fabbricati
34
40
39
Palazzaccio
245
41
38
Fabbricati
263
47
178
Fabbricato inesistente
46
171
29
48
173
172
10
15
170
174
177
14
176
175
2
Strada sterrata
49
16
168
17
Com. di CASTELDELCI-Sez. di CASTELDELCI F.5

LEGENDA

▨	10.00 m 18.00 m	AREA DI OCCUPAZIONE LAVORI (RISTRETTA 7:11 m)
🟩		AREA DI PASSAGGIO A SERVIZIO DELLA T.O.C. SENZA ARRECARE DANNI AL SOPRASSUOLO
- - - -		METANODOTTO IN PROGETTO
- - - -		METANODOTTI IN ESERCIZIO
- - - -		METANODOTTI IN PROGETTO DA ALTRA OPERA
(N)		STRADE DI ACCESSO ALL'AREA OCCUPAZIONE LAVORI
▨		AREA DEMANIO IDRICO

Firmato
digitalment

Rocco Vincenzo Mo

CN = Mona
Rocco Vince
C = IT

SIMBOLI

◎ V1	Vertice
○ P1	Picchetto

ABBREVIAZIONI

PN	AREA DI PASSAGGIO CON PISTA NORMALE
PR	AREA DI PASSAGGIO CON PISTA RISTRETTA
PNI	AREA DI PASSAGGIO CON PISTA NORMALE INVERTITA
PRI	AREA DI PASSAGGIO CON PISTA RISTRETTA INVERTITA
PP	PISTA PARTICOLARE

NOTE

1. In corrispondenza di parallelismi e/o interferenze dell'area di passaggio con linee elettriche aeree, l'appaltatore dovra' proced all'esatta determinazione dell'altezza dei conduttori e del loro voltaggio in modo da poter adottare i necessari provvedimenti di sicurezza propedeutici alla esecuzione dei lavori di costruzione.
2. L'appaltatore dovra' procedere all'esatto accertamento di cavi, tubazioni e fognature interrate interferenti con la linea, mediante scavi a mano.

Nota: Fogli Catastali aggiornati a Ottobre 2022 te da

naco

co
nzo

dere

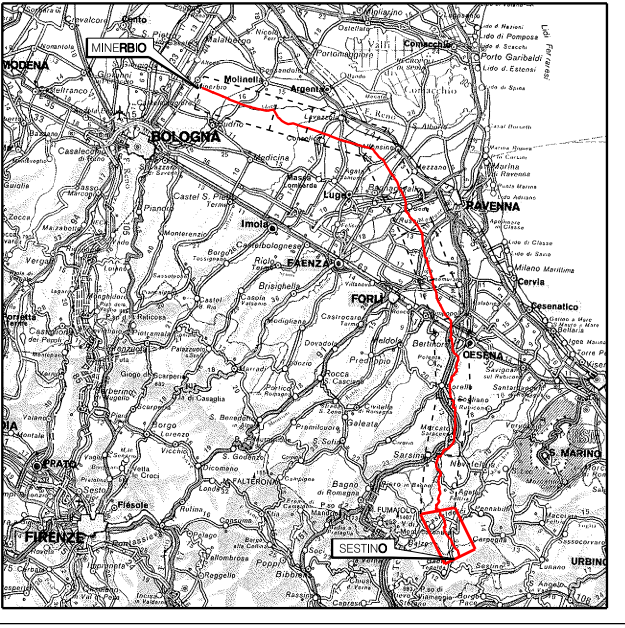
MINERBIO
Molinella
Argenta
MODENA
BOLOGNA
Imola
FAENZA
Lugo
RAVENNA
FORLI
CESENA
Cervia
Cesenatico
Brisighella
Predappio
Bagno di Romagna
Sarsina
S. MARINO
FUMAIOLO
SESTINO
PRATO
Fiesole
FIRENZE
FALTERONA
Bibbiena
URBINO
Pennabilli
Portomaggiore
Comacchio
Porto Garibaldi
Lido di Spina
Lido di Pomposa
Marina di Ravenna
Milano Marittima
Medicina
Castel S. Pietro
Castrocaro Terme
Bertinoro
Mercato Saraceno
Rocca S. Casciano
Premilcuore
Galeata
Santa Sofia
Dicomano
Borgo S. Lorenzo
Pelago
Poppi
Rassina
Caprese
Carpegna
Sassocorvaro

COROGRAFIA Scala 1:800.000

Nei Comuni di SESTINO, PENNABILLI, CASTELDECI, BADIA TEDALDA, SANT'AGATA FELTRIA

0	NOV.2023	EMISSIONE PER APPALTO	L. RICCI	F.MARCHETTI	A.BRUNI G.BRIA
Rev.	DATA	DESCRIZIONE	ELABORATO	VERIFICATO	APPROVATO AUTORIZZATO

PROGETTISTA

Rif.TEN: 2295-300-DW-3542-02

COMMESSA	CODICE TECNICO
NQ/R22358	13247

METANODOTTO: SESTINO - MINERBIO
1° TRONCO SESTINO - CASTELDELCI
DN 1200 mm (48"), DP75 bar

DIS. N. 00-LB-44E-81371

REVISIONE 0

PLANIMETRIA CATASTALE CON AREE OCCUPAZIONE LAVORI CON DEMANIO IDRICO

FG. 1 DI 1

SCALA 1:2000

DOCUMENTO DI PROPRIETA' SNAM. LA SOCIETA' TUTELERA' I PROPRI DIRITTI IN SEDE CIVILE E PENALE A TERMINI DI LEGGE.