

REPOWERING DI UN IMPIANTO EOLICO DI POTENZA PARI A 62,00 MW, DA REALIZZARSI NEI COMUNI DI POGGIO IMPERIALE E DI APRICENA(FG) IN LOCALITÀ ZANCARDI





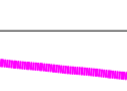

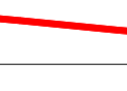







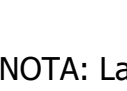


Tecnico
ing. Danilo POMPONIO

Collaborazioni
ing. Milena MIGLIONICO
ing. Giulia CARELLA
ing. Valentina SAMMARTINO
ing. Alessia NASCENTE
ing. Roberta ALBANESE
ing. Marco D'ARANGELO
ing. Alessia DECARO
geol. Lucia SANTOPIETRO
ing. Tommaso MANCINI
ing. Fabio MASTROSERIO
ing. Martino LAPENNA
per. ind. Lamberto FANELLI
ing. Mariano MARSEGLIA
ing. Giuseppe Federico ZINGARELLI
ing. Dionisio STAFFIERI

Responsabile commessa
ing. Danilo POMPONIO

TAVOLA	TITOLO	COMMESSA	TIPOLOGIA
V01	INQUADRAMENTO DEL PARCO EOLICO DI PROGETTO, VIABILITA' E CENTRI ABITATI	23048	D
REVISIONE		CODICE ELABORATO	
00		DW23048D-V01	
FOGLIO		SOSTITUISCE	SOSTITUITO DA
1/1		---	---
REV	DATA	MODIFICA	
00	27/10/2023	Emissione	
01			
02			
03			
04			
05			

- LEGENDA**
-  Aerogeneratori e piazzola definitiva
 -  Piazzola di montaggio
 -  Viabilità da realizzare
 -  Viabilità da adeguare
 -  Adeguamenti stradali temporanei
 -  Cavidotto
 -  Stazione ERG esistente oggetto di adeguamento
 -  Limiti comunali
 -  Città consolidata (PPTR)
 -  Buffer dai centri abitati = 6 x Htp = 1320m
 -  Autostrada
 -  Strade statali
 -  Strade provinciali
 -  Strade locali e spazi accessori
 -  Reti ferroviarie e superfici annesse

NOTA: La rete ferroviaria a nord della R-PGI08 è dismessa.

