

REPOWERING DI UN IMPIANTO EOLICO DI POTENZA PARI A 62,00 MW, DA REALIZZARSI NEI COMUNI DI POGGIO IMPERIALE E DI APRICENA (FG) IN LOCALITÀ ZANCARDI












Tecnico
ing. Danilo POMPONIO

Collaborazioni
ing. Milena MIGLIONICO
ing. Giulia CARELLA
ing. Valentina SAMMARTINO
ing. Alessia NASCENTE
ing. Roberta ALBANESE
ing. Marco D'ARCANGELO
ing. Alessia DECARO
geol. Lucia SANTOPIETRO
ing. Tommaso MANCINI
ing. Fabio MASTROSERIO
ing. Martino LAPENNA
per. ind. Lamberto FANELLI
ing. Mariano MARSEGLIA
ing. Giuseppe Federico ZINGARELLI
ing. Dionisio STAFFIERI

Responsabile commessa
ing. Danilo POMPONIO

TAVOLA	TITOLO	COMMESSA	TIPOLOGIA
V09	CARTA DELLA VISIBILITA' GLOBALE DEL PARCO EOLICO ZVI CUMULATIVO	23048	D
REVISIONE		CODICE ELABORATO	
00		DW23048D-V09	
FOGLIO		SOSTITUISCE	SOSTITUITO DA
1/1		---	---
REV	DATA	MODIFICA	
00	27/10/2023	Emissione	
01			
02			
03			
04			
05			

LEGENDA

-  Aerogeneratori e piazzola definitiva
 -  Limiti comunali
 -  AVIC 11 km (50*Htip) - Valutazione impatti cumulativi eolico con eolico
 -  Impianti eolici esistenti
 -  Impianti eolici autorizzati
- ZVI CUMULATIVO**
-  Nessun parco eolico visibile
 -  R-PGIs di progetto
 -  R-PGIs esistenti
 -  R-PGIs di progetto e WTGs esistenti

IMPIANTI EOLICI CENSITI NEL RAGGIO DI 11 KM					
Comune	ID Catasto FER	Autorizzaz.	SIT Puglia	Google Earth	MW Autorizzati
Poggio Imperiale	UW9Z098	AU POST	Autorizzato	Non realizzato	-
Poggio Imperiale	ETK5E66	AU POST	Autorizzato	Non realizzato	-
San Paolo Civitate	R7NBVC2	AU POST	Autorizzato	Esistente	-
Apricena	8H7X7E1	AU POST	Autorizzato	Non realizzato	-
Apricena	DKOVHV4	AU POST	Autorizzato	Non realizzato	-
Apricena	I7MZXM6	AU POST	Autorizzato	Non realizzato	-
Apricena	E/CS/A339/1	DIA	Realizzato	Esistente	-1
San Severo	TZ8LH28	AU POST	Autorizzato	Non realizzato	-
Torremaggiore	E/CS/L273/1	DIA	Realizzato	Esistente	-1
Serracapriola	E/13/05	AU PRE	Realizzato	Esistente	42
Serracapriola	E/CS/1641/2	DIA	Realizzato	Esistente	-1
Serracapriola	E/CS/1641/1	DIA	Realizzato	Esistente	-1

IMPIANTI FOTOVOLTAICI CENSITI NEL RAGGIO DI 3 KM					
Comune	ID Catasto FER	Autorizzaz.	SIT Puglia	Google Earth	MW Autorizzati
San Paolo Civitate	F/CS/1072/3	DIA	Realizzato	Esistente	-1
Lesina	F/CS/E549/1	DIA	Realizzato	Esistente	-1
Lesina	F/CS/E549/2	DIA	Realizzato	Esistente	-1
Lesina	F/CS/E549/3	DIA	Realizzato	Esistente	-1
Apricena	F/CS/A339/1	DIA	Realizzato	Esistente	-1

