

REPOWERING DI UN IMPIANTO EOLICO DI POTENZA PARI A 62,00 MW, DA REALIZZARSI NEI COMUNI DI POGGIO IMPERIALE E DI APRICENA (FG) IN LOCALITÀ ZANCARDI


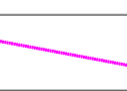


Tecnico
ing. Danilo POMPONIO







Collaborazioni
ing. Milena MIGLIONICO
ing. Giulia CARELLA
ing. Valentina SAMMARTINO
ing. Alessia NASCENTE
ing. Roberta ALBANESE
ing. Marco D'ARCANO
ing. Alessia DECARO
geol. Lucia SANTOPIETRO
ing. Tommaso MANCINI
ing. Fabio MASTROSERIO
ing. Martino LAPENNA
per. ind. Lamberto FANELLI
ing. Mariano MARSEGLIA
ing. Giuseppe Federico ZINGARELLI
ing. Dionisio STAFFIERI

Responsabile commessa
ing. Danilo POMPONIO

TAVOLA	TITOLO	COMMESSA	TIPOLOGIA
V17	INQUADRAMENTO SU PIANO REGIONALE ATTIVITA' ESTRATTIVE (P.R.A.E.)	23048	D
REVISIONE		CODICE ELABORATO	
00		DW23048D-V17	
FOGLIO		SOSTITUISCE	SOSTITUITO DA
1/1		---	---
REV	DATA	NOME FILE	SCALA
00	27/10/2023	DW23048D-V17.dwg	1:25.000
01	Emissione	DESEGNO	CONTROLLATO
02		Decaro	Miglioni
03			Pomponio
04			
05			

- LEGENDA**
-  Aerogeneratori e piazzola definitiva
 -  Piazzola di montaggio
 -  Viabilità da realizzare
 -  Viabilità da adeguare
 -  Adeguamenti stradali temporanei
 -  Cavidotto
 -  Stazione ERG esistente oggetto di adeguamento
 -  Limiti comunali

Piano Regionale Attività Estrattive (P.R.A.E.) Regione Puglia

- Attività Estrattive**
-  Cave autorizzate
- Carta idrogeomorfologica - Cave**
-  Area di cava attiva
 -  Cava abbandonata
 -  Cava rinaturalizzata
 -  Cava riqualificata - agricoltura
 -  Discarica di residui di cava

