PLANIMETRIA CON ISOIPSE 1m Scala 1:1000

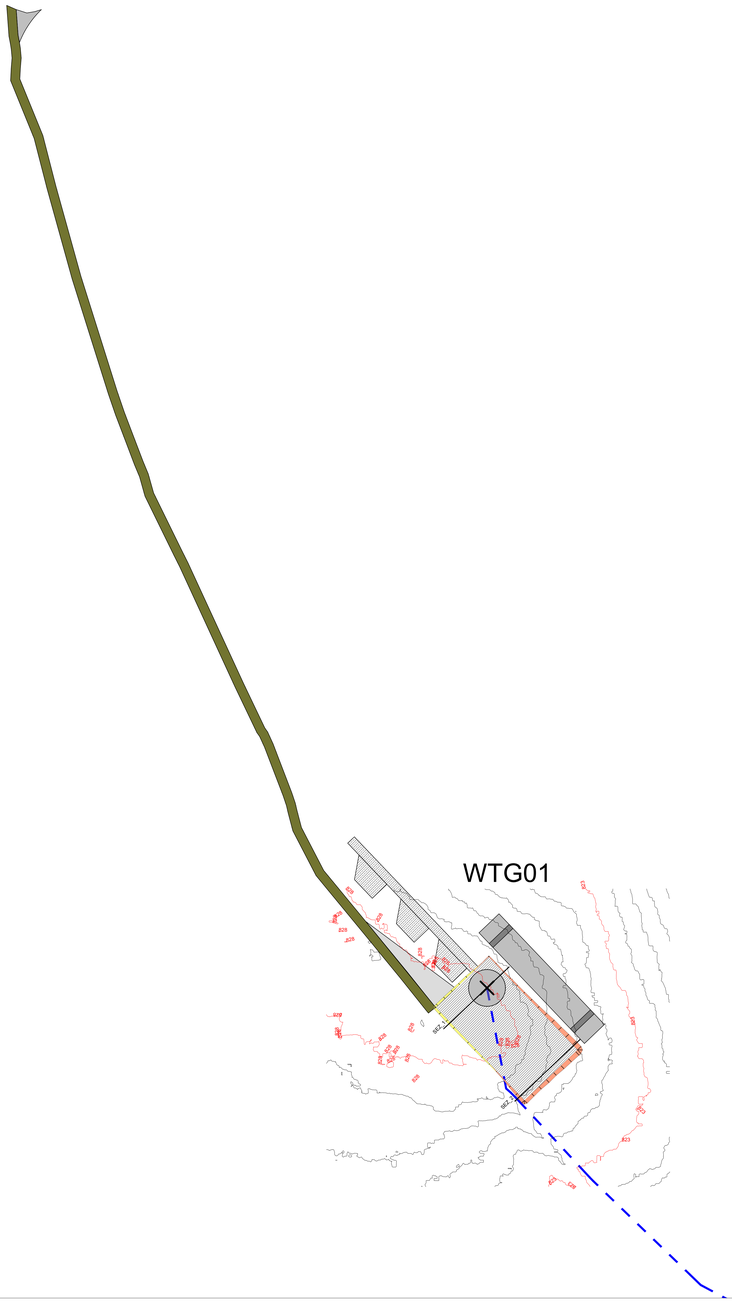

SEZIONE 1_PIAZZOLA

PROFILO1	
Caratteristiche Tracciato di Progetto	
Quota Monte	828.57
Quota Valle	827.16
Lungh. Proiezione	41.41
Lungh. Sviluppo	41.99
Dislivello	1.41
Pendenza Minima	
Pendenza Massima	
Pendenza Media	

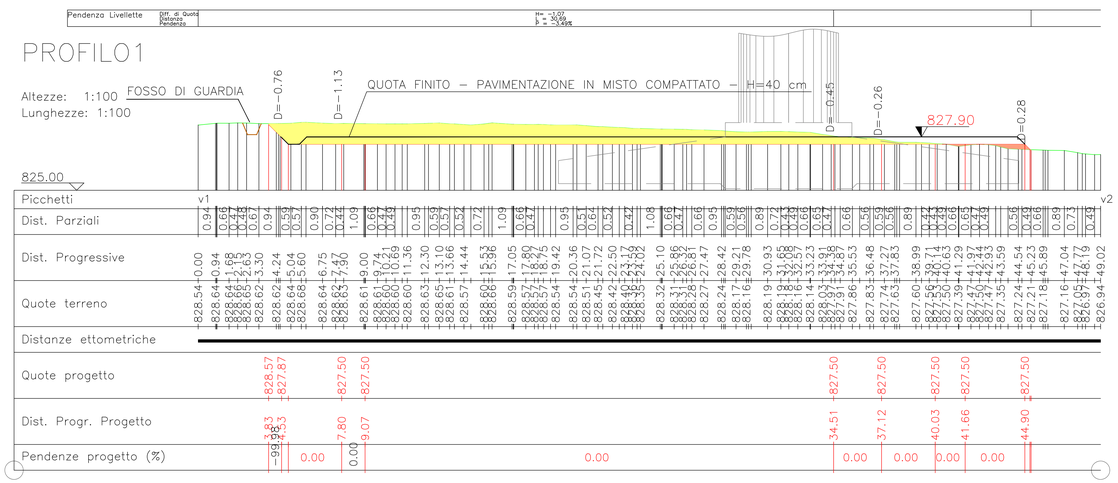

SEZIONE 2_PIAZZOLA

PROFILO2	
Caratteristiche Tracciato di Progetto	
Quota Monte	827.50
Quota Valle	825.03
Lungh. Proiezione	46.49
Lungh. Sviluppo	48.50
Dislivello	2.47
Pendenza Minima	
Pendenza Massima	
Pendenza Media	

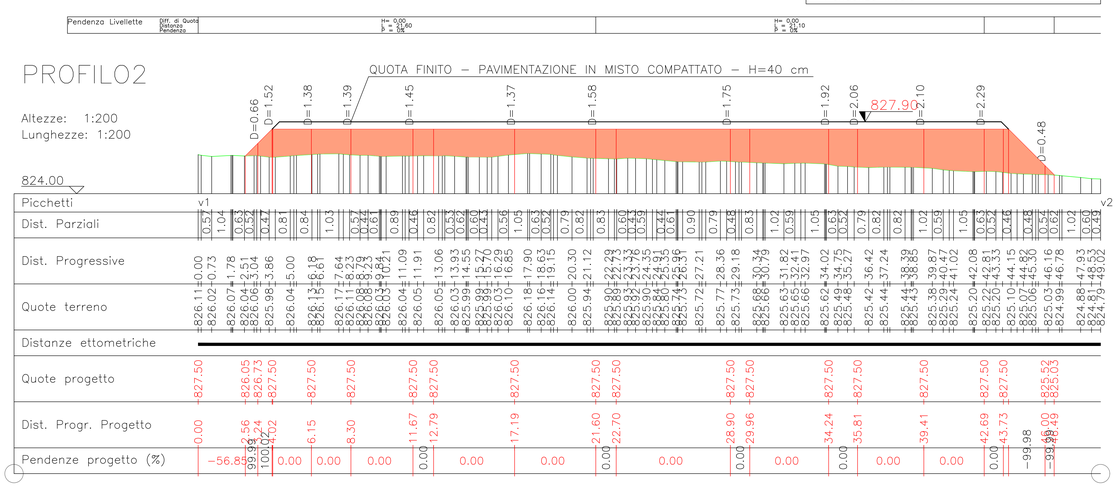

INQUADRAMENTO SU CTR_Scala 1:5000

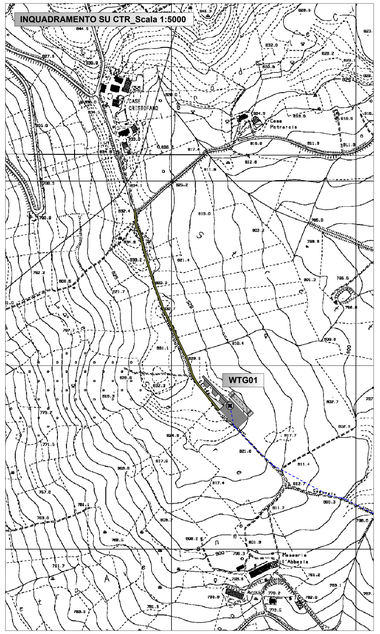

LEGENDA

- Piste di accesso agli aerogeneratori
- Pista di accesso temporanea
- Strada esistente
- Strada esistente da adeguare
- Piazzole montaggio aerogeneratori
- Area montaggio - posizionamento gru ausiliarie
- Area stoccaggio blade e montaggio gru
- Fondazione aerogeneratore
- Sterri
- Riporti
- Tombino
- Fosso di guardia

NOTE:

- **Le aree stoccaggio blade emontaggio gru non sono soggette a sbancamenti; Tali aree verranno ripristinate mediante rinaturalizzazione alla dismissione del cantiere;**
- **L'adeguamento della strada esistente riguarderà esclusivamente il rifacimento della pavimentazione mediante misto di cava compattato.**

Regione Molise | Comune di San Giovanni in Galdo | Comune di Campolieto | Comune di Morrone del Sannio | Provincia di Campobasso

PROGETTO PER LA REALIZZAZIONE
DI UN PARCO EOLICO PER LA PRODUZIONE DI ENERGIA ELETTRICA
della potenza di 33 MW alla località Fiego dei Comuni di San Giovanni in Galdo e Campolieto (aerogeneratori)
e DELLE OPERE CONNESSE E DELLE INFRASTRUTTURE INDISPENSABILI
nei Comuni di San Giovanni in Galdo, Campolieto e Morrone del Sannio.

PROGETTO DEFINITIVO

GAL_PS.01
Progetto stradale:
Pista e piazzola WTG01

Proponente
Rinnovabili Sud Tre srl
Via Della Chimica, 103 - 85100 Potenza (PZ)

Formato: A0+++
Scala: VARIE

Progettista
Ing. Gaetano Cirone

Revisione	Descrizione	Data	Preparato	Controllato	Approvato
00	Prima emissione	10/11/2023	Ing. Gaetano Cirone	Ing. Gaetano Cirone	Ing. Gaetano Cirone

FORMATO A0+