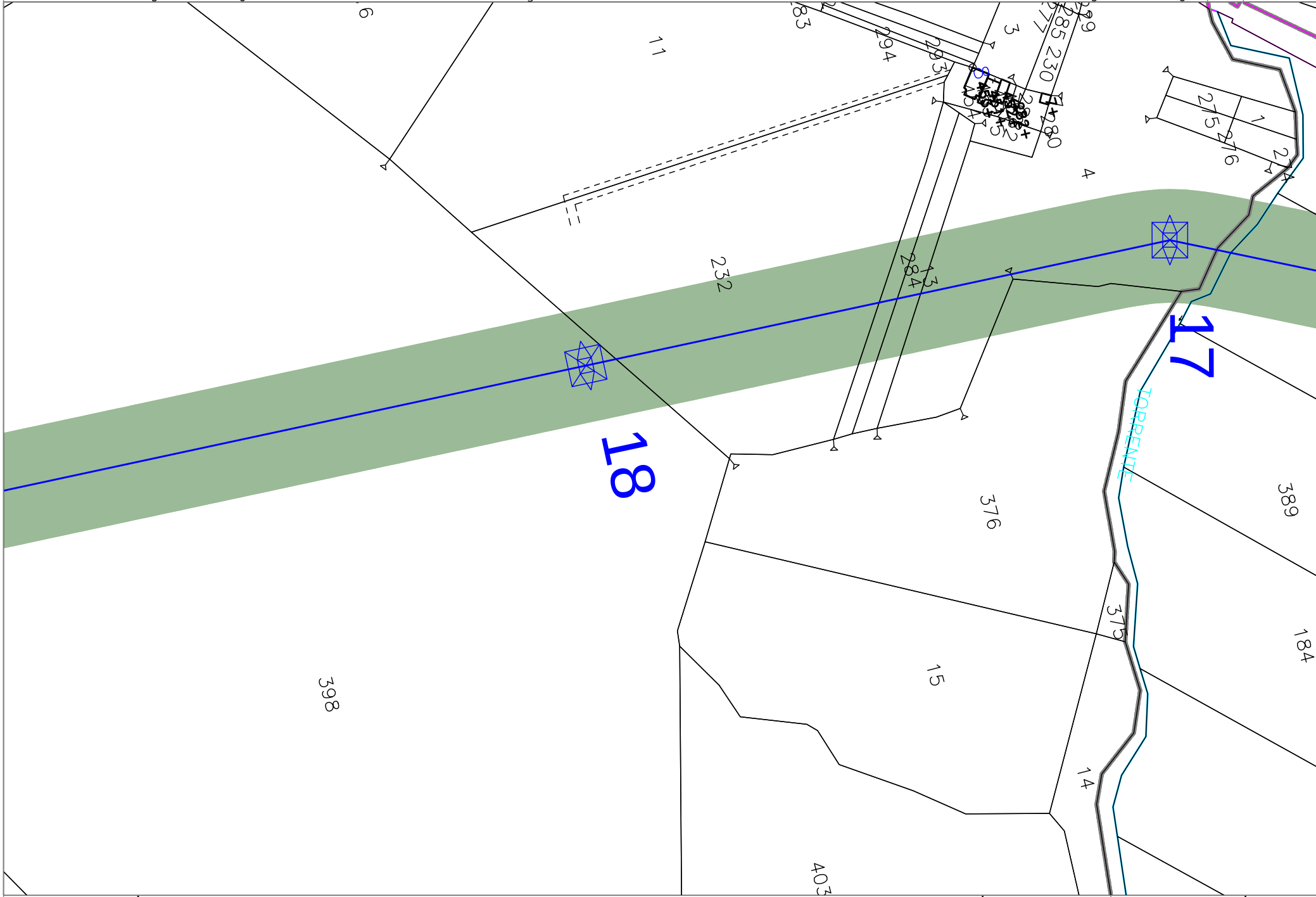
6
11
283
294
293
3
277
285
230
229
280
275
276
1
2
4
232
284
13
18
17
TORRENTE
376
389
398
375
15
184
14
403

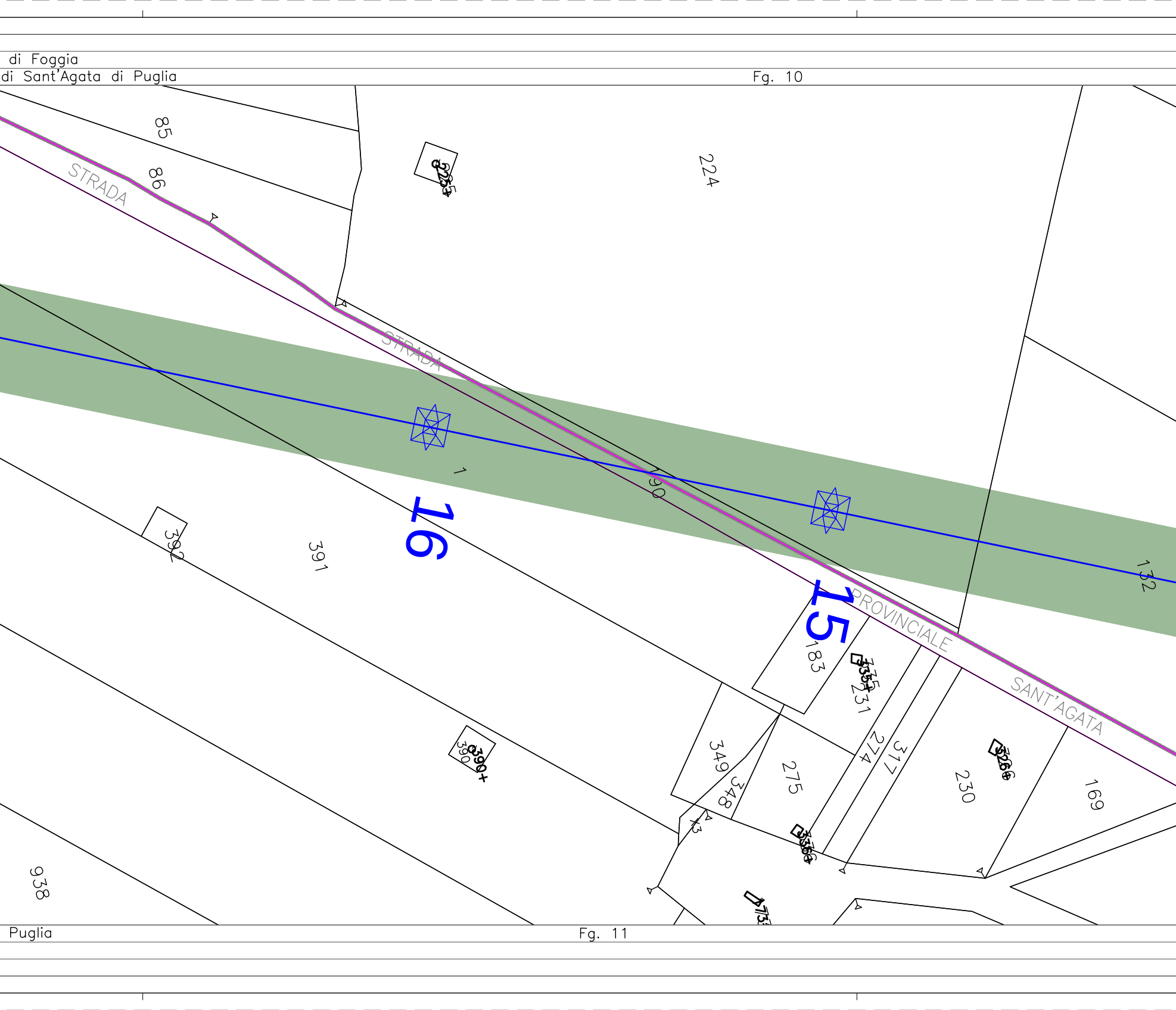
di Foggia
di Sant'Agata di Puglia
Fg. 10
85
86
STRADA
224
STRADA
1
16
190
392
391
132
15
PROVINCIALE
183
231
SANT'AGATA
349
348
275
274
317
230
169
390
43
938
Puglia
Fg. 11

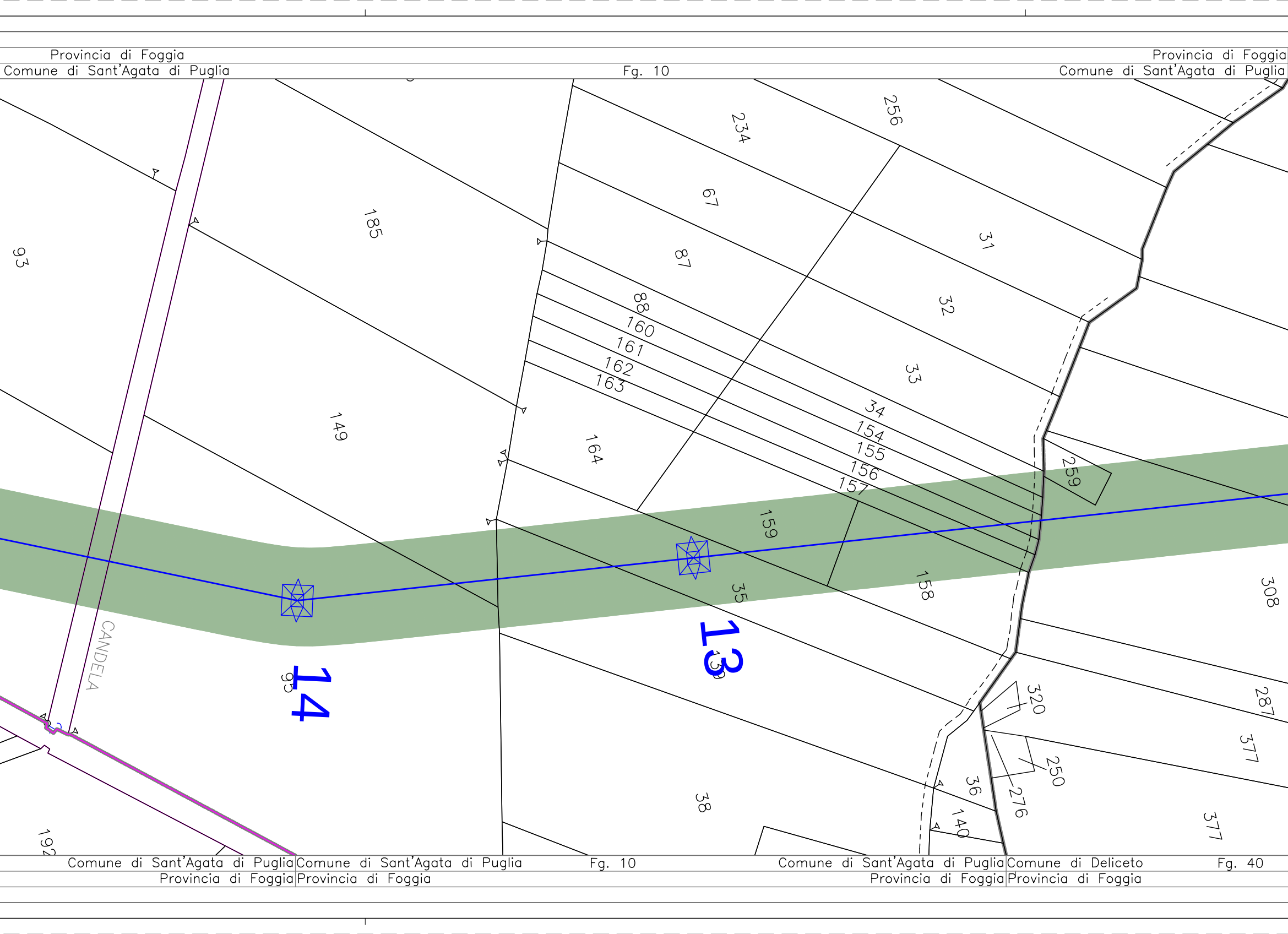
Provincia di Foggia
Comune di Sant'Agata di Puglia
Fg. 10
Provincia di Foggia
Comune di Sant'Agata di Puglia
256
234
67
31
185
87
93
32
88
160
161
162
163
33
149
164
34
154
155
156
157
259
159
158
35
308
CANDELA
14
95
13
139
320
287
377
250
36
276
38
140
377
192
Comune di Sant'Agata di Puglia
Provincia di Foggia
Comune di Sant'Agata di Puglia
Provincia di Foggia
Fg. 10
Comune di Sant'Agata di Puglia
Provincia di Foggia
Comune di Deliceto
Provincia di Foggia
Fg. 40

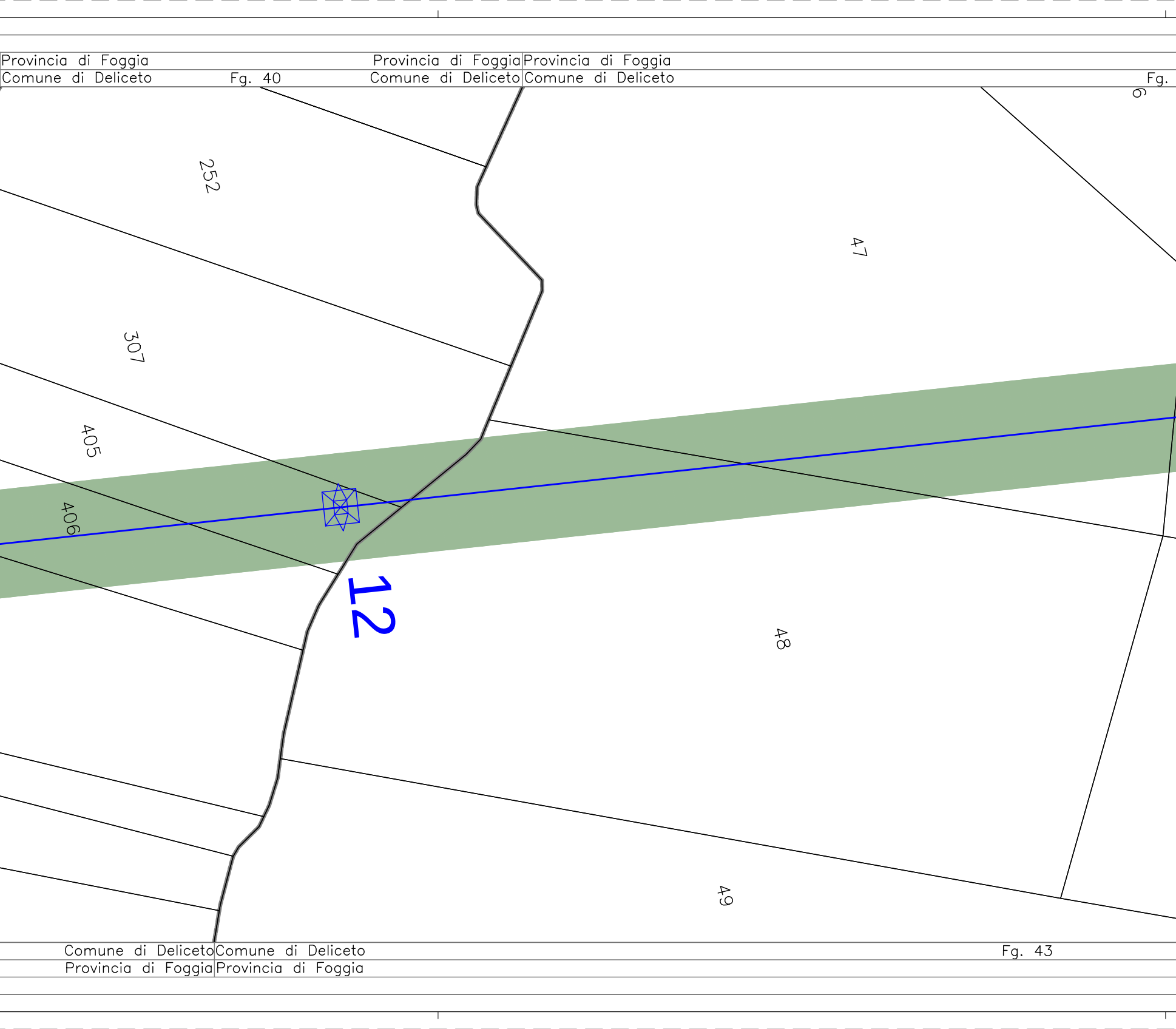
Provincia di Foggia
Comune di Deliceto
Fg. 40
Provincia di Foggia
Comune di Deliceto
Provincia di Foggia
Comune di Deliceto
Fg.
6
252
47
307
405
406
12
48
49
Comune di Deliceto
Provincia di Foggia
Comune di Deliceto
Provincia di Foggia
Fg. 43

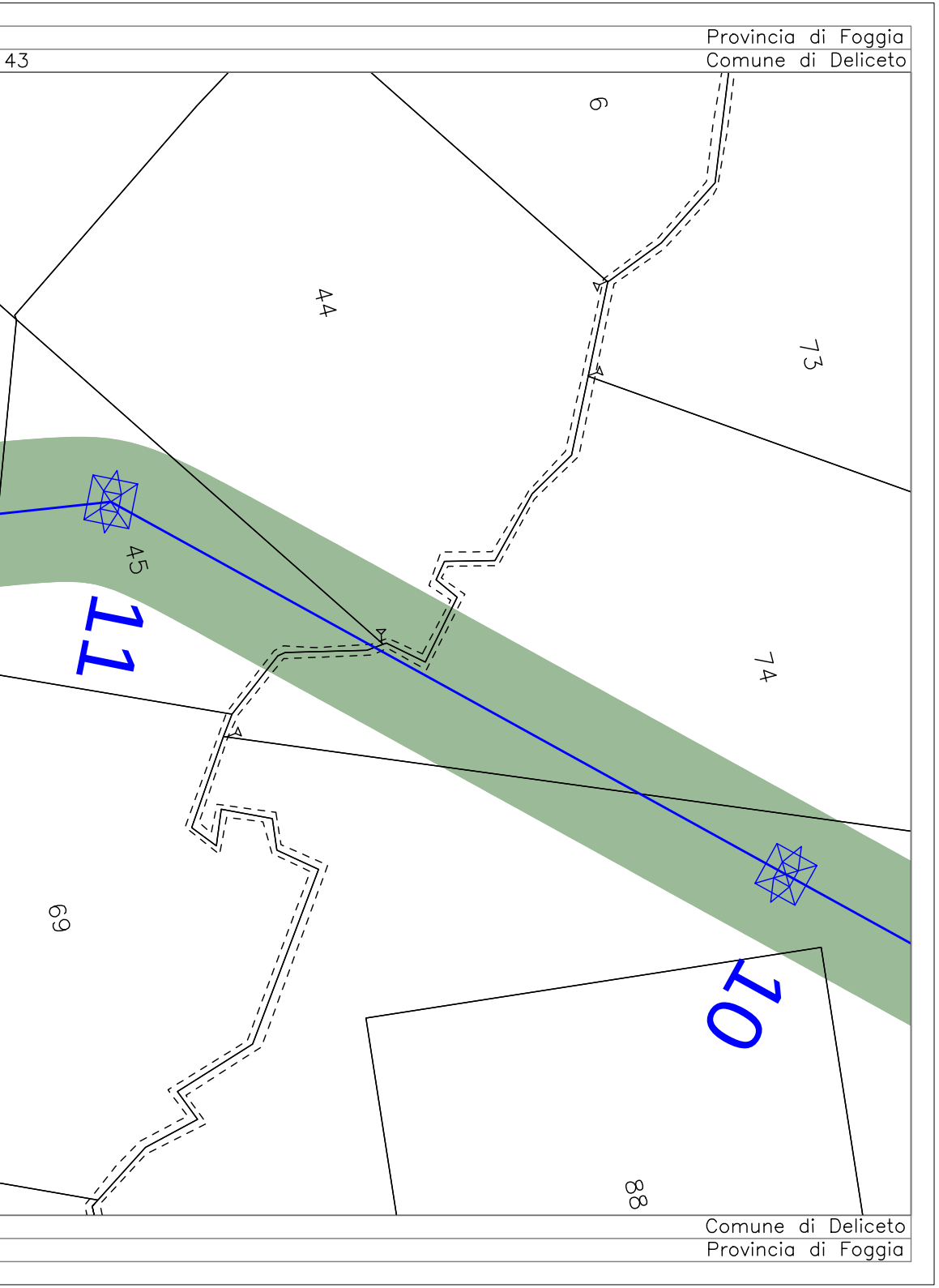
Provincia di Foggia
43
Comune di Deliceto
6
44
73
45
11
74
69
10
88
Comune di Deliceto
Provincia di Foggia

Quadro di Unione

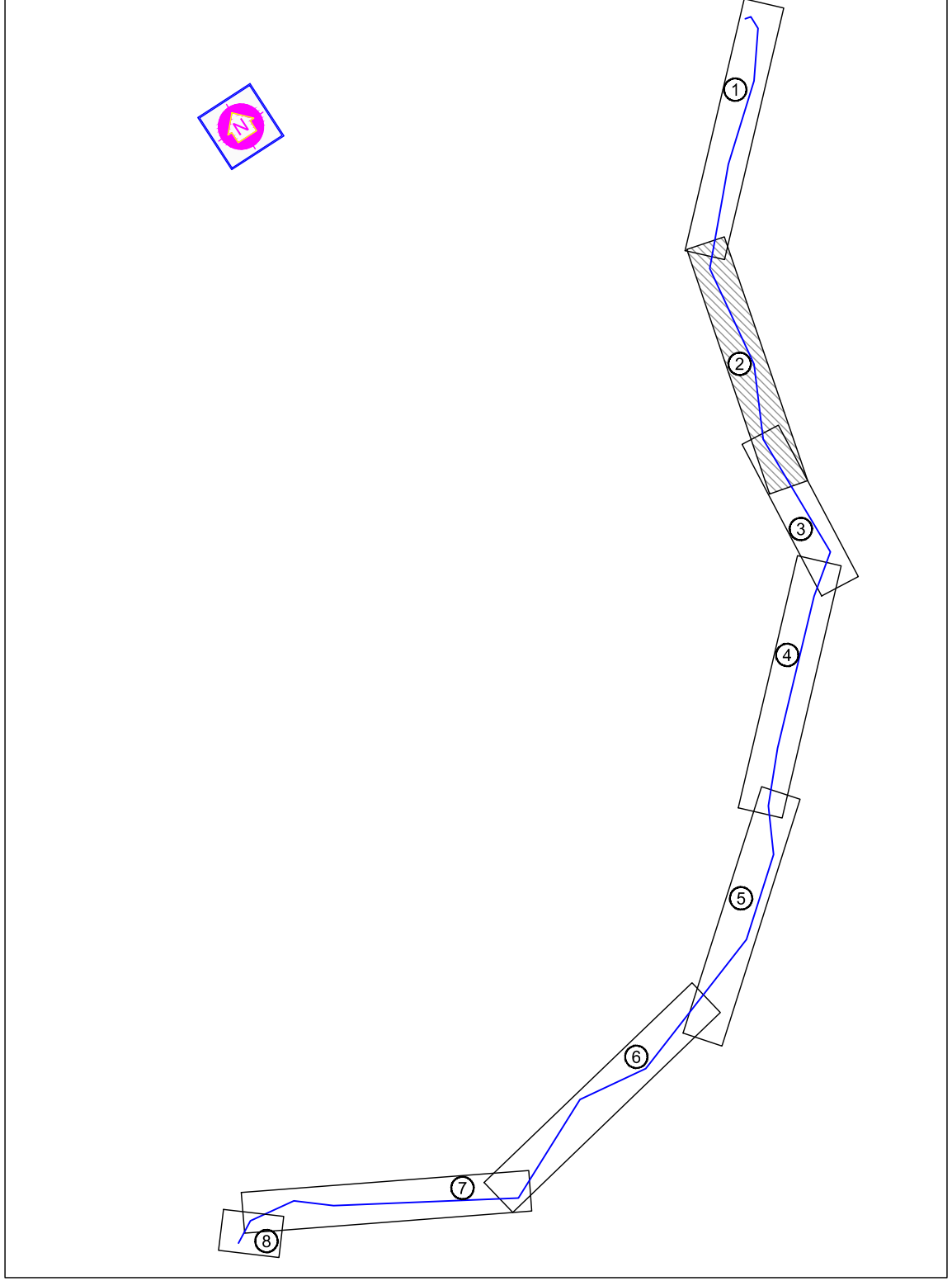

- LEGENDA -

—⊠—	*ELETTRODOTTO AEREO IN PROGETTO*
—⊠—	*Linea Accadia-Vallesaccarda 150kV ST esistente*
—⊠—	*Linea Bisaccia-Deliceto 380kV ST -* *"in corso di autorizzazione con procedimento EL-267"*
—⊠—	*Linea Candela-Foggia 380kV ST esistente*
▭	*Esistente SE 380/150 kV Deliceto*
━━	*Confine Comunale*
XX	*Numero di Riferimento Sostegno*
⊠	*Sostegno non in scala*
🟩	Fascia DPA ai sensi del DM del 29/05/2008 (approvazione delle procedure di misura e valutazione dell'induzione magnetica)

Dott. Ing. PAOLO PATERNO'
ORDINE INGEGNERI ROMA
N. 21938

REVISIONI					
01	27.01.12	Inserimento Linee Esistenti	D. Cucchi Tecno Proget S.r.l.	A. Stabile SRI - PRI NA	P. Paterno' SRI - PRI NA
00	23.07.11	PRIMA EMISSIONE	D. Cucchi Tecno Proget S.r.l.	A. Stabile SRI - PRI NA	P. Paterno' SRI - PRI NA
N.	DATA	DESCRIZIONE	ELABORATO	VERIFICATO	APPROVATO

TIPOLOGIA DELL'ELABORATO	CODIFICA DELL'ELABORATO	
Planimetria Catastale	DEFR10001BGL01037_01	Terna

PROGETTO
TE-FR-10-001

RICAVATO DAL DOC. TERNA

CLASSIFICAZIONE DI SICUREZZA
Uso Aziendale

TITOLO

Raccordi in doppia terna della SE di Deliceto
alla linea esistente a 150kV "Accadia - Vallesaccarda"
Planimetria catastale con indicazione della DPA

NOME DEL FILE	SCALA CAD	FORMATO	SCALA	FOGLIO
DEFR10001BGL01037_01.dwg	1 unita' = 1m	2110 x 297 mm	1:2000	2 / 8

Questo documento contiene informazioni di proprieta' Terna S.p.A. e deve essere utilizzato esclusivamente dal destinatario in relazione alle finalita' per le quali e' stato ricevuto. E' vietata qualsiasi forma di riproduzione o di divulgazione senza l'esplicito consenso di Terna S.p.A.

This document contains information proprietary to Terna S.p.A. and it will have to be used exclusively for the purposes for which it has been furnished. Whichever shape of spreading or reproduction without the written permission of Terna S.p.A. is prohibit.