

PROVINCIA DI AGRIGENTO
COMUNI DI PALMA DI MONTECHIARO E LICATA

PROGETTO DEFINITIVO PER LA REALIZZAZIONE DI UN IMPIANTO EOLICO
E RELATIVE OPERE DI CONNESSIONE DA REALIZZARSI NEI COMUNI DI
PALMA DI MONTECHIARO E LICATA (AG) COMPOSTO DA 8
AEROGENERATORI DELLA POTENZA COMPLESSIVA DI 48 MW



Committente

Edison Rinnovabili S.p.A.

Foro Buonaparte, 31
20121 Milano



Elaborazione	Progettista
DCC s.r.l. Development Consulting Company	Ing. Leonardo Trubia Via Leone XIII, 50 - 90020 Castellana Sicula Tel. 0921 562456 e-mail leotrubia@libero.it
DCC srl - Via Edmondo De Amicis, 15 - 90143 Palermo (PA) Cap. Soc. € 10.000,00 i.v. Registro Imprese CCIAA Palermo ed Enna C.F. e P.IVA 06948730822 email: dccsrl2050@gmail.com Mobile: +39 3666609133	

TAVOLA	OGGETTO:
SIARL0024	Sintesi Non Tecnica
SCALA: -	NOME FILE: SIARL0024 – Sintesi Non Tecnica
	DATA 01 DICEMBRE 2023

Proponente:	Coordinatori:

REV.	DESCRIZIONE	DATA	REDATTO	VERIFICATO	APPROVATO
A	EMISSIONE	01/12/2023	Ing. Leonardo Trubia	DCC S.r.l.	Edison Rinnovabili S.p.A.



Edison Rinnovabili Spa
Foro Buonaparte, 31
20121 Milano
Tel. +39 02 6222 1
PEC: rinnovabili@pec.edison.it

Proponente: Edison Rinnovabili SpA

Progetto di un Impianto Eolico da 48 MW denominato “Galia”
Comuni di Palma di Montechiaro e Licata (AG)

SINTESI NON TECNICA

Sommario

1	PREMESSA	4
2	LOCALIZZAZIONE E CARATTERISTICHE DEL PROGETTO	6
	2.1 LOCALIZZAZIONE E BREVE DESCRIZIONE DEL PROGETTO	6
	2.2 SOGGETTI COINVOLTI	7
	3.2.1 Proponente	7
	3.2.2 Autorità competente all’approvazione/autorizzazione del progetto	7
	3.3 INFORMAZIONI TERRITORIALI	8
4	MOTIVAZIONE DELL’OPERA	17
	4.1 GENERALITÀ	17
	4.2 PIANO NAZIONALE DI RIPRESA E RESILIENZA, P.N.R.R.	17
5	ALTERNATIVE VALUTATE E SOLUZIONE PROGETTUALE PROPOSTA	23
	5.1 MOTIVAZIONI RELATIVE ALLA SCELTA DEL SITO	23
	5.2 ALTERNATIVA ZERO	24
6	CARATTERISTICHE DIMENSIONALI E FUNZIONALI DEL PROGETTO	25
	6.1 COSTRUZIONE DEL NUOVO IMPIANTO	25
	6.2 ORGANIZZAZIONE DELLE ATTIVITA’ DI CANTIERE	31
	6.2.1 Fase di costruzione del nuovo impianto	31
	6.2.2 Cronoprogramma	35
	6.3 SIMULAZIONE DELLO STATO DELL’ARTE POST OPERAM	43
7	STIMA DEGLI IMPATTI AMBIENTALI, MISURE DI MITIGAZIONE, DI COMPENSAZIONE E DI MONITORAGGIO AMBIENTALE	46
	7.1 DEFINIZIONE DEGLI IMPATTI	46
	7.2 DESCRIZIONE DEGLI IMPATTI PER LA FASE DI COSTRUZIONE	49
	7.2.1 Utilizzazione di territorio	50
	7.2.2 Utilizzazione di suolo	52
	7.2.3 Utilizzazione di risorse idriche	52
	7.2.4 Impatto sulle biodiversità	52
	7.2.5 Emissione di inquinanti/gas serra	53
	7.2.6 Inquinamento acustico	54
	7.2.7 Emissione di vibrazioni	54
	7.2.8 Smaltimento rifiuti	56
	7.2.9 Rischio per il paesaggio/ambiente	57
	7.3 DESCRIZIONE DEGLI IMPATTI PER LA FASE DI ESERCIZIO	58



Edison Rinnovabili Spa
Foro Buonaparte, 31
20121 Milano
Tel. +39 02 6222 1
PEC: rinnovabili@pec.edison.it

Proponente: Edison Rinnovabili SpA

Progetto di un Impianto Eolico da 48 MW denominato "Galia"
Comuni di Palma di Montechiaro e Licata (AG)

SINTESI NON TECNICA

7.3.1 Utilizzazione di territorio	60
7.3.2 Utilizzazione di suolo	60
7.3.3 Utilizzazione di risorse idriche	61
7.3.4 Impatto sulle biodiversità	61
7.3.5 Emissione di inquinanti/gas serra	61
7.3.6 Inquinamento acustico	61
7.3.7 Emissione di vibrazioni	62
7.3.8 Emissione di radiazioni	62
7.3.9 Smaltimento rifiuti	62
7.3.10 Rischio per la salute umana	63
7.3.11 Rischio per il paesaggio/ambiente	63
7.3.12 Cumulo con effetti derivanti da progetti esistenti e/o approvati	63
7.4 DESCRIZIONE DEGLI IMPATTI PER LA FASE DI SMONTAGGIO	65
7.4.1 Utilizzazione di territorio	65
7.4.2 Utilizzazione di suolo	66
7.4.3 Utilizzazione di risorse idriche	66
7.4.4 Impatto sulle biodiversità	66
7.4.5 Emissione di inquinanti/gas serra	67
7.4.6 Inquinamento acustico	67
7.4.7 Emissione di vibrazioni	68
7.4.8 Smaltimento rifiuti	68
8 MISURE PER EVITARE, PREVENIRE O RIDURRE GLI IMPATTI	69
8.1 MISURE DI MITIGAZIONE IN FASE DI COSTRUZIONE DELL'IMPIANTO	69
8.1.1 Utilizzazione di territorio	69
8.1.2 Utilizzazione di suolo	70
8.1.3 Utilizzazione di risorse idriche	71
8.1.4 Impatto sulle biodiversità	71
8.1.5 Emissione di inquinanti/gas serra	72
8.1.6 Inquinamento acustico	74
8.1.7 Emissione di vibrazioni	77
8.1.8 Smaltimento rifiuti	77
8.1.9 Rischio per il paesaggio/ambiente	79
8.2 MISURE DI MITIGAZIONE IN FASE DI ESERCIZIO DELL'IMPIANTO	79
8.2.1 Generalità	79
8.2.2 Utilizzazione di territorio	80



Edison Rinnovabili Spa
Foro Buonaparte, 31
20121 Milano
Tel. +39 02 6222 1
PEC: rinnovabili@pec.edison.it

Proponente: Edison Rinnovabili SpA

Progetto di un Impianto Eolico da 48 MW denominato “Galia”
Comuni di Palma di Montechiaro e Licata (AG)

SINTESI NON TECNICA

8.2.3 Utilizzazione di suolo	81
8.2.4 Impatto sulle biodiversità	82
8.2.5 Inquinamento acustico	87
8.2.6 Emissione di vibrazioni	87
8.2.7 Emissione di radiazioni	88
8.2.8 Smaltimento rifiuti	88
8.2.9 Rischio per la salute umana	89
8.2.10 Rischio per il paesaggio/ambiente	89
8.2.11 Cumulo con effetti derivanti da progetti esistenti e/o approvati	91
8.3 MISURE DI MITIGAZIONE IN FASE DI SMONTAGGIO DELL’IMPIANTO	93
8.3.1 Utilizzazione di territorio	93
8.3.2 Utilizzazione di suolo	93
8.3.3 Utilizzazione di risorse idriche	93
8.3.4 Impatto sulle biodiversità	93
8.3.5 Emissione di inquinanti/gas serra	94
8.3.6 Inquinamento acustico	94
8.3.7 Emissione di vibrazioni	94
8.3.8 Smaltimento rifiuti	94
8.4 MISURE DI COMPENSAZIONE	95
8.5 PROGETTO DI MONITORAGGIO AMBIENTALE, PMA	95



Edison Rinnovabili Spa

Foro Buonaparte, 31
20121 Milano
Tel. +39 02 6222.1
PEC: rinnovabili@pec.edison.it

Proponente: Edison Rinnovabili SpA

Progetto di un Impianto Eolico da 48 MW denominato “Galia”
Comuni di Palma di Montechiaro e Licata (AG)

SINTESI NON TECNICA

1 PREMESSA

La presente relazione costituisce la Sintesi non Tecnica dello Studio di Impatto Ambientale, SIA, ed è redatta secondo il documento avente titolo “Linee guida per la predisposizione della Sintesi non Tecnica dello Studio di Impatto Ambientale (art. 22, comma 4 e Allegato VII alla Parte Seconda del D. Lgs. 152/2006)” emesso dal ministero dell’Ambiente e della Tutela del Territorio e del Mare in Rev. 1 del 30/01/2018.

Il documento è predisposto, nell’ambito della redazione dello Studio di Impatto Ambientale, per la costruzione di un nuovo impianto eolico composto da n. 8 aerogeneratori, ciascuno di potenza nominale pari a 6,00 MW, per una potenza complessiva di 48,0 MW, e delle relative opere di connessione alla Rete Nazionale Elettrica nei comuni di Palma di Montechiaro e Licata (AG).

In particolare l’impianto prevede un collegamento in antenna a 220 kV con una nuova stazione 220 kV della RTN da inserire in entra - esce su entrambe le terne della linea RTN a 220 kV “Favara – Chiaramonte Gulfi”.

Con riferimento alla cartografia della serie IGM 25 in scala 1:25000 il parco eolico (inteso come l’insieme degli aerogeneratori e delle piste che li collegano) e le opere di connessione ricadono nel Foglio 271-I-SO e 271-I-SE. In relazione alla Carta tecnica regionale in scala 1:10000 invece il parco eolico e le opere di connessione ricadono nei Fogli 637140, 637150, 642020 e 642030.

Il parco eolico e le relative opere di connessione sorgeranno nei comuni di Palma di Montechiaro e Licata (AG).

Il sito è facilmente raggiungibile dalla SS410, (uscendo dal centro di Palma di Montechiaro in direzione Nord verso Camastra, e viceversa);

La viabilità di accesso agli aerogeneratori ricalcherà in gran parte i tracciati delle strade interpoderali esistenti. Soltanto per alcuni aerogeneratori sarà necessario realizzare nuove piste.



Edison Rinnovabili Spa

Foro Buonaparte, 31
20121 Milano
Tel. +39 02 6222 1
PEC: rinnovabili@pec.edison.it

Proponente: Edison Rinnovabili SpA

Progetto di un Impianto Eolico da 48 MW denominato "Galia"
Comuni di Palma di Montechiaro e Licata (AG)

SINTESI NON TECNICA

La quota altimetrica media dei siti interessati è compresa tra 300 m s.l.m. e 450 m s.l.m. e la ventosità a 100 metri di altezza, come riportato dall'atlante eolico, è compresa tra 5 m/s e 7 m/s.

Oltre che degli aerogeneratori, il progetto si compone dei seguenti elementi:

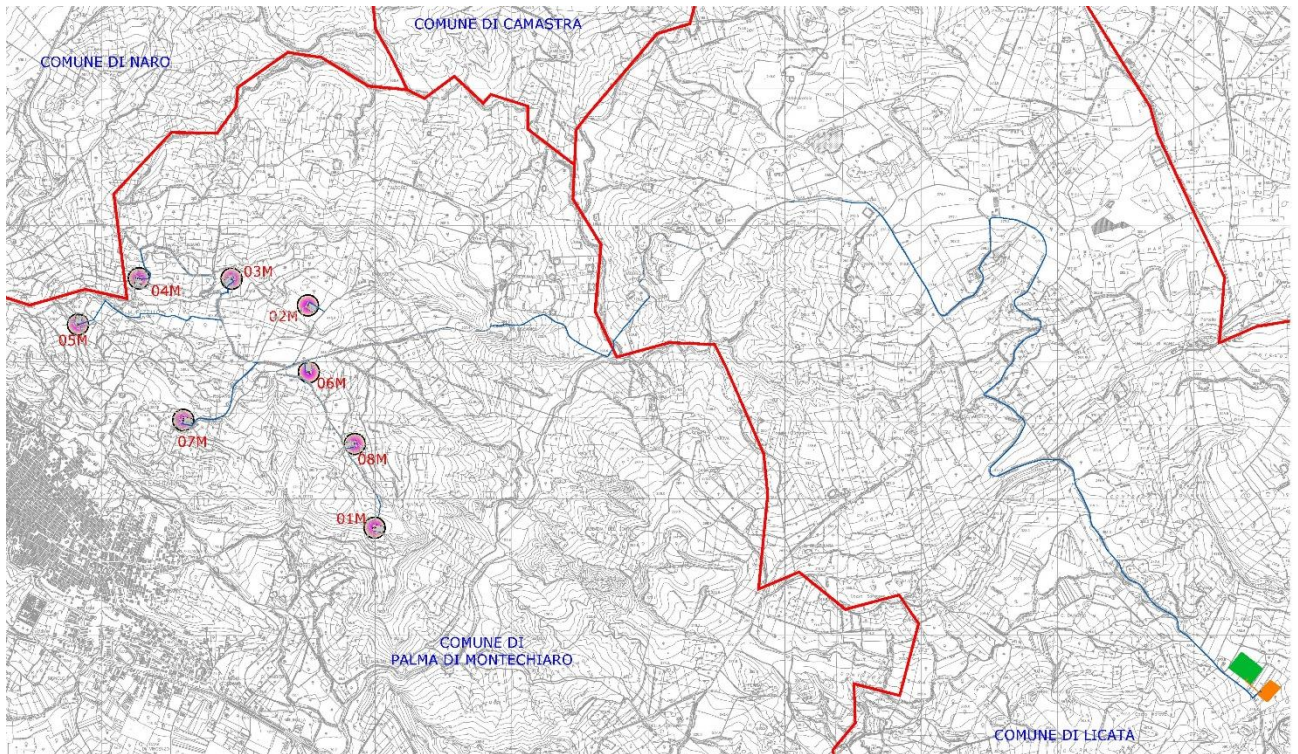
- **elettrodotto in MT da 30 kV**, di collegamento tra gli aerogeneratori e la stazione di trasformazione utente 30/220 kV;
- **SSEU 30/220 kV**, ubicata nel Comune di Licata (AG). La stazione sarà realizzata all'interno di un'area prevista in condivisione con altri produttori;
- **opere Condivise dell'Impianto di Utenza (Opere Condivise)**, costituite da sbarre comuni, dallo stallo arrivo linea e da una linea in cavo interrato a 220 kV, condivise tra la Società ed altri operatori, in antenna a 220 kV con la sezione a 220 kV della nuova Stazione Elettrica RTN;
- **stallo utente da realizzarsi nella nuova Stazione Elettrica a 220 kV. in carico ad altro produttore avente ruolo di capofila nei confronti di Terna S.p.a.**

Si precisa che la progettazione della futura Stazione Elettrica di Terna S.p.a., e dei relativi raccordi aerei 220 kV di collegamento alla RTN che interessa il Comune di Licata (AG), sono oggetto di procedimento autorizzativo che fa capo ad un altro proponente definito "Capofila", che ha partecipato alle attività di coordinamento organizzate da Terna S.p.a.

2 LOCALIZZAZIONE E CARATTERISTICHE DEL PROGETTO

2.1 LOCALIZZAZIONE E BREVE DESCRIZIONE DEL PROGETTO

L'impianto di nuova realizzazione trova la propria ubicazione nei territori dei Comuni di Palma di Montechiaro e Licata (AG) comprese le opere di connessione alla Rete Elettrica Nazionale.



Gli aerogeneratori dell'impianto sono denominati con le sigle da 01M, a 08M e saranno collocati, come da tabella a seguire che indica la posizione geografica e catastale



Edison Rinnovabili Spa

Foro Buonaparte, 31
20121 Milano
Tel. +39 02 6222 1
PEC: rinnovabili@pec.edison.it

Proponente: Edison Rinnovabili SpA

Progetto di un Impianto Eolico da 48 MW denominato "Galia"
Comuni di Palma di Montechiaro e Licata (AG)

SINTESI NON TECNICA

Identificativo aerogeneratore	Coordinate WGS84		Identificativo Catastale		
	Latitudine	Longitudine	Comune	Foglio	Particella
01M	37°11'29.32"N	13°47'39.95"E	Palma di Montechiaro (AG)	33	163
02M	37°12'21.88"N	13°47'19.10"E	Palma di Montechiaro (AG)	15	418-419-472-473-479
03M	37°12'27.93"N	13°46'56.65"E	Palma di Montechiaro (AG)	15	175
04M	37°12'28.32"N	13°46'29.10"E	Palma di Montechiaro (AG)	13	144
05M	37°12'17.31"N	13°46'10.83"E	Palma di Montechiaro (AG)	11	121
06M	37°12'6.02"N	13°47'18.86"E	Palma di Montechiaro (AG)	16	226
07M	37°11'54.44"N	13°46'42.69"E	Palma di Montechiaro (AG)	12	87-88
08M	37°11'49.54"N	13°47'32.90"E	Palma di Montechiaro (AG)	16	102-139-140

Gli aerogeneratori che saranno installati saranno in grado di sviluppare fino a 6,00 MW di potenza nominale, con altezza del mozzo fino a 105 m e raggio del rotore fino a 77,5 m. L'altezza dell'aerogeneratore misurata dal piano di imposta è pari, pertanto, a 180 m.

2.2 SOGGETTI COINVOLTI

3.2.1 Proponente

Come anticipato in premessa, la Società che promuove la realizzazione del progetto in argomento è la Edison Rinnovabili S.p.A.

3.2.2 Autorità competente all'approvazione/autorizzazione del progetto

L'Autorità competente si identifica con il Ministero dell'Ambiente e della Sicurezza



Edison Rinnovabili Spa

Foro Buonaparte, 31
20121 Milano
Tel. +39 02 6222.1
PEC: rinnovabili@pec.edison.it

Proponente: Edison Rinnovabili SpA

Progetto di un Impianto Eolico da 48 MW denominato "Galia"
Comuni di Palma di Montechiaro e Licata (AG)

SINTESI NON TECNICA

Energetica (già Ministero della transizione ecologica) nell'ambito del provvedimento unico in materia ambientale (PUA) ai sensi dell'art. 27 del D.Lgs. 152/2006.

3.3 INFORMAZIONI TERRITORIALI

Per quel che concerne tutele e vincoli presenti, si osservi che la definizione delle posizioni dei nuovi aerogeneratori ha tenuto conto dei seguenti strumenti di programmazione:

1. Piano Territoriale Paesistico Regionale della Sicilia, P.T.P.R..
2. Piano Paesaggistico della Provincia di Agrigento.
3. Strategia Energetica Nazionale, S.E.N..
4. Piano Nazionale di Ripresa e Resilienza, P.N.R.R..
5. Piano Energetico Ambientale Regionale della Sicilia, P.E.A.R..
6. Piano di Assetto Idrogeologico, P.A.I., della Regione Sicilia.
7. Piano di Tutela delle Acque, P.T.A. della Regione Sicilia e Piano di Gestione del Distretto Idrografico della Sicilia.
8. Strumenti di programmazione dei Comuni interessati.

Per completezza sono stati analizzati i seguenti strumenti di programmazione e pianificazione:

9. Piano Regionale di Coordinamento per la Tutela della Qualità dell'Aria;
10. Pacchetto per l'Energia Pulita (Clean Energy Package);
11. Strategia Nazionale per lo Sviluppo Sostenibile;
12. Direttiva 2009/28/CE;
13. Piano Nazionale Integrato per l'Energia e il Clima 2030;
14. DM 15 marzo 2012 (c.d. Burden sharing);
15. Programma Operativo Nazionale (PON) 2021-2027;
16. Piano di Gestione del Rischio di Alluvioni;
17. Piano Regionale dei Parchi e delle Riserve;
18. Piano Regionale per la programmazione delle attività di previsione, prevenzione e lotta attiva per la difesa della vegetazione contro gli



Edison Rinnovabili Spa
Foro Buonaparte, 31
20121 Milano
Tel. +39 02 6222.1
PEC: rinnovabili@pec.edison.it

Proponente: Edison Rinnovabili SpA

Progetto di un Impianto Eolico da 48 MW denominato "Galia"
Comuni di Palma di Montechiaro e Licata (AG)

SINTESI NON TECNICA

incendi, etc.).

Inoltre, si sono analizzati i contenuti:

- Dell'Allegato 4 alle Linee Guida di cui al DM 10/09/2010, avente titolo "Impianti eolici: elementi per il corretto inserimento nel paesaggio e sul territorio".
- Del Decreto Presidenziale del 10 ottobre 2017 relativamente alle aree non idonee alla realizzazione di impianti di produzione di energia elettrica da fonte eolica.

L'analisi dell'Allegato 4 alle Linee Guida ha riguardato principalmente il controllo delle distanze tra aerogeneratori e delle distanze degli aerogeneratori da infrastrutture o elementi urbanistici presenti sul territorio come di seguito ricordate:

- Distanza minima tra macchine di 5-7 diametri sulla direzione prevalente del vento e di 3-5 diametri sulla direzione perpendicolare a quella prevalente del vento.
- Minima distanza di ciascun aerogeneratore da unità abitative munite di abitabilità, regolarmente censite e stabilmente abitate non inferiore a 200 m.
- Minima distanza di ciascun aerogeneratore dai centri abitati individuati dagli strumenti urbanistici vigenti non inferiore a 6 volte l'altezza massima dell'aerogeneratore.
- Distanza di ogni turbina eolica da una strada provinciale o nazionale superiore all'altezza massima dell'elica comprensiva del rotore e comunque non inferiore a 150 m dalla base della torre.

L'analisi del Decreto Presidenziale del 10 ottobre 2017 ha riguardato sostanzialmente la verifica che il nuovo impianto non insista all'interno di aree non idonee come definite dallo stesso Decreto.

Con riferimento all'analisi del P.T.P.R. e del Piano Paesaggistico della Provincia di Caltanissetta, si rinvia al capitolo dedicato del SIA, in quanto la norma riserva alla descrizione di elementi e beni culturali e paesaggistici una particolare attenzione. **In questa sede si anticipa che nessuno degli assi degli aerogeneratori di nuova installazione ricade all'interno di aree tutelate ai sensi degli articoli 10, 134, 136, 142 del Codice dei Beni Culturali e**



Edison Rinnovabili Spa
Foro Buonaparte, 31
20121 Milano
Tel. +39 02 6222 1
PEC: rinnovabili@pec.edison.it

Proponente: Edison Rinnovabili SpA

Progetto di un Impianto Eolico da 48 MW denominato "Galia"
Comuni di Palma di Montechiaro e Licata (AG)

SINTESI NON TECNICA

Ambientali di cui al D. Lgs. 42/2004 e ss. mm. e ii..

Dall'analisi della cartografia avente titolo Carta dei vincoli nell'area di intervento

- Beni paesaggistici, si rileva che le uniche interferenze riguardano la posa dell'elettrodotto interrato in MT con le fasce di rispetto di 150 m di fiumi e corsi d'acqua, tutelate ai sensi dell'art. 142 co. 1 lettera c) del D. Lgs. 42/2004. Si ricordi, che gli elettrodotti saranno posati al di sotto di viabilità esistenti asfaltate e che una volta ultimate le attività di posa, lo stato dei luoghi sarà ripristinato come ante operam. Per ulteriori dettagli si rinvia al capitolo del SIA.

Con riferimento a eventuali usi civici, è stato effettuato un approfondimento consultando le

informazioni disponibili sul sito del Dipartimento Regionale dello Sviluppo Rurale e Territoriale, Demanio trazzerale – usi civici, raggiungibile al seguente indirizzo: <https://www.regione.sicilia.it/istituzioni/regione/strutture-regionali/assessorato-agricoltura-sviluppo-rurale-pesca-mediterranea/dipartimento-sviluppo-rurale-territoriale/demanio-trazzerale/usi-civici>; dalla consultazione della documentazione disponibile non sono state rilevate dichiarazioni di assenza di uso civico per i comuni interessati dalle opere: per tale motivo, il tema sarà approfondito con il medesimo Dipartimento e con le Amministrazioni Comunali interessate in sede di Conferenza dei Servizi.

Con riferimento alle aree tutelate dalla Rete Natura 2000, I più vicini sono:

- **ZSC ITA040010 (Litorale di Palma di Montechiaro) ad oltre 2,7Km**

- **ZSC ITA050010 (Pizzo Muculufa) ad oltre 15,4Km**

Sempre per il corretto inquadramento territoriale, si è proceduto con la verifica della compatibilità del progetto con il Decreto del Presidente della Regione Sicilia del 10 ottobre 2017.

Il Decreto Presidenziale in argomento è la risposta della Regione Sicilia al DM 10/09/2010,

concernente le Linee guida per l'autorizzazione degli impianti alimentati da fonti rinnovabili. Il posizionamento degli aerogeneratori ha tenuto conto di quanto indicato dal testo del decreto. In particolare, la norma individua:

- **"Aree non idonee" all'installazione di impianti di produzione di energia**



Edison Rinnovabili Spa

Foro Buonaparte, 31
20121 Milano
Tel. +39 02 6222 1
PEC: rinnovabili@pec.edison.it

Proponente: Edison Rinnovabili SpA

Progetto di un Impianto Eolico da 48 MW denominato "Galia"
Comuni di Palma di Montechiaro e Licata (AG)

SINTESI NON TECNICA

elettrica da fonte eolica in relazione alla potenza e tipologia, come individuati nel precedente comma 1, in quanto caratterizzate da particolare ed incisiva sensibilità o vulnerabilità alle trasformazioni territoriali, dell'ambiente e del paesaggio ed in quanto rientranti in zone vincolate per atto normativo o provvedimento (art. 1 co. 2).

- **"Aree oggetto di particolare attenzione"** all'installazione di impianti di produzione di energia elettrica da fonte eolica, nelle quali, a causa della loro sensibilità o vulnerabilità alle trasformazioni territoriali, dell'ambiente o del paesaggio, possono prevedersi e prescriversi ai soggetti proponenti particolari precauzioni e idonee opere di mitigazione da parte delle amministrazioni e dagli enti coinvolti nel procedimento autorizzatorio (art. 1, co. 3).

La potenza e tipologia degli impianti di cui al co. 1 dell'art. 1 è classificata dalle codifiche EO1, EO2, EO3, come di seguito specificato:

- EO1: impianti di produzione di energia elettrica da fonte eolica di potenza non superiore a 20 kW;
- EO2: impianti di produzione di energia elettrica da fonte eolica di potenza superiore a 20 kW e non superiore a 60 kW;
- EO3: impianti di produzione di energia elettrica da fonte eolica di potenza superiore a 60 kW.

L'impianto oggetto della presente SNT afferisce alla tipologia

EO3. Le **Aree non idonee** sono distinte come segue:

- Aree non idonee caratterizzate da pericolosità idrogeologica e geomorfologica (art. 2): gli impianti EO3 non possono essere realizzati nelle aree individuate nel PAI a pericolosità "molto elevata" (P4) ed "elevata" (P3). Gli assi degli aerogeneratori non ricadono all'interno di aree perimetrate come pericolose ai sensi del PAI.
- Beni paesaggistici, aree e parchi archeologici, boschi (art. 3): in queste aree gli impianti EO3 non possono essere realizzati. Gli aerogeneratori non ricadono in aree tutelate a livello paesaggistico.
- Aree di particolare pregio ambientale (art. 4): in particolare, gli impianti



Edison Rinnovabili Spa

Foro Buonaparte, 31
20121 Milano
Tel. +39 02 6222 1
PEC: rinnovabili@pec.edison.it

Proponente: Edison Rinnovabili SpA

Progetto di un Impianto Eolico da 48 MW denominato "Galia"
Comuni di Palma di Montechiaro e Licata (AG)

SINTESI NON TECNICA

EO3 non possono essere realizzati in aree:

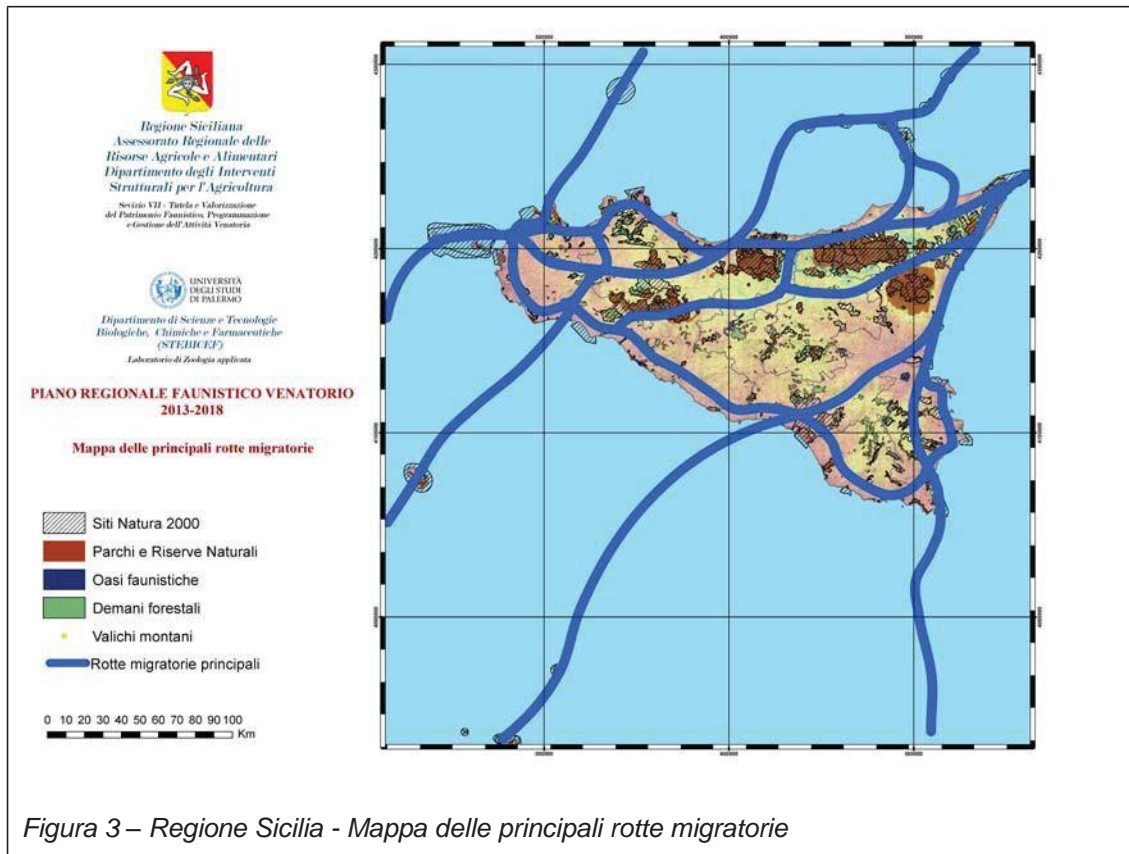
- a) SIC (Siti di Importanza Comunitaria),
 - b) ZPS (Zone di Protezione Speciale),
 - c) ZSC (Zone Speciali di Conservazione),
 - d) IBA (Important Bird Areas), ivi comprese le aree di nidificazione e transito dell'avifauna migratoria o protetta,
 - e) RES (Rete Ecologica Siciliana),
 - f) Siti Ramsar (zone umide) di cui ai decreti ministeriali e riserve naturali di cui alle leggi regionali 6 maggio 1981, n. 98 e 9 agosto 1988, n. 14 e ss. mm. e ii.,
 - g) Oasi di protezione e rifugio della fauna di cui alla legge regionale 1° settembre 1997, n. 33 e ss. mm e ii.,
 - h) Geositi,
 - i) Parchi regionali e nazionali ad eccezione di quanto previsto dai relativi regolamenti vigenti alla data di emanazione del presente decreto.
- Non sono altresì idonee alla realizzazione di impianti EO3 i corridoi ecologici individuati in base alle cartografie redatte a corredo dei piani di gestione dei Siti Natura 2000 (SIC, ZCS e ZPS), art. 4, co. 2.

Con riferimento alle aree di cui al precedente elenco alfabetico, si è consultata l'appendice al decreto presidenziale in argomento, che riporta tutte le aree di cui alle lettere, d), f), h), i).

Come è possibile consultare dagli elaborate di progetto, gli aerogeneratori ricadono al di fuori di aree vincolate.

Con riferimento alle Oasi di protezione e rifugio della fauna, è stato predisposto dall'Assessorato Regionale delle Risorse Agricole e Alimentari, Dipartimento degli Interventi Strutturali per l'Agricoltura, Servizio 7° - Tutela e Valorizzazione del Patrimonio Faunistico, Programmazione e Gestione dell'Attività Venatoria, in collaborazione con l'Università degli Studi di Palermo, Dipartimento di Scienze e Tecnologie Biologiche, Chimiche e Farmaceutiche (STEBICEF). Il piano è stato approvato con Decreto del Presidente della Regione n. 227 del 25/07/2013.

Sempre con riferimento al Piano Faunistico, si è ritenuto consultare la Mappa delle principali rotte migratorie di cui di seguito:



Dall'immagine su riportata sembrerebbe che l'area di impianto faccia parte di una più vasta area interessata dal passaggio di specie migratorie.

A proposito delle rotte migratorie nel Piano si legge quanto segue: *“In realtà le attività di monitoraggio condotte negli ultimi anni hanno consentito di poter individuare le specie e/o le popolazioni migratrici, i periodi di migrazione ed alcune delle importanti tappe preferenziali per concentrazione di contingenti migratori, ma ancora lontani si è da una definizione geografica dettagliata delle rotte di migrazione della regione. Esistono, infatti, differenti rotte di migrazione in relazione alla varietà di habitat, che caratterizza il territorio siciliano, ed alla biologia, etologia ed ecologia delle differenti specie migratrici, anche se molte specie migrano in maniera diffusa su tutto il territorio regionale.*



Edison Rinnovabili Spa

Foro Buonaparte, 31
20121 Milano
Tel. +39 02 6222 1
PEC: rinnovabili@pec.edison.it

Proponente: Edison Rinnovabili SpA

Progetto di un Impianto Eolico da 48 MW denominato "Galia"
Comuni di Palma di Montechiaro e Licata (AG)

SINTESI NON TECNICA

Non è stato mai realizzato uno studio accurato per l'individuazione delle rotte di migrazione e quindi molte

delle informazioni sulle aree interessate dalla migrazione, storiche ed attuali, se pur ancora parziali, sono state ricavate dalla letteratura ornitologica e naturalistica, sia in ambito nazionale che locale, dalle relazioni tecnico- scientifiche di professionisti, o derivate da censimenti ed osservazioni, realizzate da tecnici faunisti esperti o da parte di personale delle Ripartizioni Faunistico-venatorie e dai dati i inanellamento".

Da quanto su riportato, non si ritiene vi siano particolari criticità legate all'interferenza rilevata con una delle principali rotte migratorie. Per dirimere ogni dubbio, la Società proponente ha iniziato nel marzo 2023 un piano di monitoraggio faunistico. Per tutti i dettagli del caso si rinvia alla Relazione Florofaunistica.

A completamento dell'analisi del Decreto Presidenziale in argomento si riportano gli articoli relativi alle Aree di particolare attenzione:

- Aree che presentano vulnerabilità ambientali con vincolo idrogeologico (art. 5): si ricordi che gli aerogeneratori non ricadono in aree perimetrate come pericolose ai sensi del PAI;
- Aree di particolare attenzione ambientale (art. 6): si fa riferimento solo agli impianti EO1.
- Aree di particolare attenzione caratterizzate da pericolosità idrogeologica e geomorfologica (art. 7): si ricordi che gli aerogeneratori non ricadono in aree perimetrate come pericolose ai sensi del PAI.
- Aree di particolare attenzione paesaggistica (art. 8): si fa riferimento a impianti di tipo EO3:
 - o Ricadenti in prossimità degli immobili elencati dall'art. 136 del Codice dei Beni Culturali e del Paesaggio (D. Lgs. 42/2004 e ss. mm. e ii.). In questo caso tali impianti sono soggetti alla disciplina di cui all'art. 152 (Interventi soggetti a particolari prescrizioni) del Codice (si rinvia a quanto indicato al capitolo del SIA).
 - o Ricadenti in prossimità o in vista dei parchi archeologici perimetrati ai sensi della Legge Regionale n. 20/2000 (anche in questo caso si applica quanto chiamato al precedente punto (art. 152).



Edison Rinnovabili Spa

Foro Buonaparte, 31
20121 Milano
Tel. +39 02 6222 1
PEC: rinnovabili@pec.edison.it

Proponente: Edison Rinnovabili SpA

Progetto di un Impianto Eolico da 48 MW denominato "Galia"
Comuni di Palma di Montechiaro e Licata (AG)

SINTESI NON TECNICA

- Aree di pregio agricolo e beneficiarie di contribuzioni ed aree di pregio paesaggistico in quanto testimonianza della tradizione agricola della Regione (art. 9): o sono di particolare attenzione, ai fini della realizzazione di impianti di tipo EO3, le aree di pregio agricolo (...), dove si realizzano le produzioni di eccellenza siciliana (produzioni biologiche, D.O.C., D.O.C.G., D.O.P., I.G.P., S.T.G. e tradizionali).

In merito a questo aspetto, la Società proponente l'impianto acquisirà apposita dichiarazione sostitutiva di atto notorio, redatta ai sensi dell'art. 47 del D.P.R. n. 445/2000 dall'utilizzatore del fondo sito in quell'area, nella quale è specificato se nel fondo sono realizzate o meno le produzioni di cui al precedente periodo nell'ultimo quinquennio e se, inoltre, le medesime produzioni beneficiano o hanno beneficiato o meno nell'ultimo quinquennio di contribuzioni erogate a qualsiasi titolo per la produzione di eccellenza siciliana; la verifica delle suddette dichiarazioni è demandata al Dipartimento regionale dell'agricoltura per il rilascio di specifico parere.

o sono di particolare attenzione, ai fini della realizzazione degli impianti di tipo EO3, i siti agricoli di particolare pregio rispetto al contesto paesaggistico-culturale, in quanto testimonianza della tradizione agricola della Regione, così come individuati nella misura 10.1.d del PSR Sicilia 2014/2020. Il PSR 2014/2020 è adottato dalla CE con data dell'ultima modifica del 22/12/2016 (dati tratti dal sito www.psr Sicilia.it/2014-2020). La misura 10.1.d si riferisce alla Salvaguardia e gestione del paesaggio tradizionale e delle superfici terrazzate per il contrasto all'erosione e al dissesto idrogeologico. La misura mira a sostenere metodi di coltivazione a basso impatto ambientale che nel contempo tutela e valorizza i sistemi colturali e gli elementi fisici che caratterizzano i diversi paesaggi agricoli regionali e con l'operazione 10.1.h - Mantenimento dei campi degli agricoltori custodi sostenere gli agricoltori quali custodi del patrimonio paesaggistico regionale. Dalla lettura del documento del PSR dal titolo I paesaggi a terrazze in Sicilia, metodologie per l'analisi, la tutela e la valorizzazione. I sopralluoghi effettuati confermano che i siti di impianto non sono interessati da superfici terrazzate.



Edison Rinnovabili Spa

Foro Buonaparte, 31
20121 Milano
Tel. +39 02 6222 1
PEC: rinnovabili@pec.edison.it

Proponente: Edison Rinnovabili SpA

Progetto di un Impianto Eolico da 48 MW denominato "Galia"
Comuni di Palma di Montechiaro e Licata (AG)

SINTESI NON TECNICA

A valle della puntuale analisi del Decreto Presidenziale di cui in argomento, si conferma la compatibilità del progetto con tutti i vincoli analizzati.



Edison Rinnovabili Spa

Foro Buonaparte, 31
20121 Milano
Tel. +39 02 6222.1
PEC: rinnovabili@pec.edison.it

Proponente: Edison Rinnovabili SpA

Progetto di un Impianto Eolico da 48 MW denominato "Galia"
Comuni di Palma di Montechiaro e Licata (AG)

SINTESI NON TECNICA

4 MOTIVAZIONE DELL'OPERA

4.1 GENERALITÀ

L'opera in argomento consiste nella realizzazione di un nuovo impianto eolico composto da n. 8 aerogeneratori con altezza al mozzo di rotazione pari a 105 m e diametro del rotore pari a 155 m, in grado di sviluppare complessivamente una potenza non superiore a 48 MW. Per le altre opere previste, si rinvia a quanto indicato in premessa.

Le motivazioni di tale intervento sono da ricercarsi, principalmente nel costante aumento di fabbisogno di energia che si accompagna, necessariamente, agli obiettivi di un altrettanto costante aumento della percentuale di energia prodotta da FER, rispetto alla percentuale prodotta dalla combustione di risorse fossili.

In particolare, il progetto in argomento si sposa perfettamente con gli obiettivi Piano Nazionale di Ripresa e Resilienza, P.N.R.R., di cui si dirà nella sezione successiva. Per altri approfondimenti sugli strumenti di pianificazione consultati, si rinvia al SIA.

4.2 PIANO NAZIONALE DI RIPRESA E RESILIENZA, P.N.R.R.

Il Piano Nazionale di Ripresa e Resilienza, PNRR, è stato trasmesso dal Governo Italiano alla Commissione Europea in data 30 aprile 2021. Il 22 giugno 2021 la Commissione Europea ha pubblicato la [proposta di decisione](#) di esecuzione del Consiglio, fornendo una valutazione globalmente positiva del PNRR italiano. Il 13 luglio 2021 il PNRR dell'Italia è stato definitivamente approvato con [Decisione di esecuzione del Consiglio](#), che ha recepito la proposta della Commissione Europea.

Le informazioni appresso riportate sono tratte dal sito del Ministero dell'Economia e delle Finanze, MEF:

Il Piano Nazionale di Ripresa e Resilienza (PNRR) si inserisce all'interno del programma Next Generation EU (NGEU), il pacchetto da 750 miliardi di euro, costituito per circa la metà da sovvenzioni, concordato dall'Unione Europea in



Edison Rinnovabili Spa
Foro Buonaparte, 31
20121 Milano
Tel. +39 02 6222.1
PEC: rinnovabili@pec.edison.it

Proponente: Edison Rinnovabili SpA

Progetto di un Impianto Eolico da 48 MW denominato "Galia"
Comuni di Palma di Montechiaro e Licata (AG)

SINTESI NON TECNICA

*risposta alla crisi pandemica. La principale componente del programma NGEU è il Dispositivo per la Ripresa e Resilienza (Recovery and Resilience Facility, RRF), che ha una durata di sei anni, dal 2021 al 2026, e una dimensione totale di 672,5 miliardi di euro (312,5 sovvenzioni, i restanti 360 miliardi prestati a tassi agevolati). Il Piano si sviluppa intorno a tre assi strategici condivisi a livello europeo: **digitalizzazione e innovazione, transizione ecologica, inclusione sociale**. Si tratta di un intervento che intende riparare i danni economici e sociali della crisi pandemica, contribuire a risolvere le debolezze strutturali dell'economia italiana, e accompagnare il Paese su un percorso di transizione ecologica e ambientale. Il PNRR contribuirà in modo sostanziale a **ridurre i divari territoriali, quelli generazionali e di genere**. Il Piano destina **82 miliardi al Mezzogiorno** su 206 miliardi ripartibili secondo il criterio del territorio (per una quota dunque del **40 per cento**) e prevede inoltre un **investimento significativo sui giovani e le donne**.*

Il Piano si sviluppa lungo sei missioni.

1. **"Digitalizzazione, Innovazione, Competitività, Cultura"**: stanziata complessivamente oltre **49 miliardi** (di cui 40,3 miliardi dal Dispositivo per la Ripresa e la Resilienza e 8,7 dal Fondo complementare) con l'obiettivo di promuovere la trasformazione digitale del Paese, sostenere l'innovazione del sistema produttivo, e investire in due settori chiave per l'Italia, turismo e cultura.
2. **"Rivoluzione Verde e Transizione Ecologica"**: stanziata complessivamente **68,6 miliardi** (59,5 miliardi dal Dispositivo RRF e 9,1 dal Fondo) con gli obiettivi principali di migliorare la sostenibilità e la resilienza del sistema economico e assicurare una transizione ambientale equa e inclusiva.
3. **"Infrastrutture per una Mobilità Sostenibile"**: dall'importo complessivo di **31,5 miliardi** (25,4 miliardi dal Dispositivo RRF e 6,1 dal Fondo). Il suo obiettivo primario è lo sviluppo di un'infrastruttura di trasporto moderna, sostenibile ed estesa a tutte le aree del Paese.
4. **"Istruzione e Ricerca"**: stanziata complessivamente **31,9 miliardi di euro** (30,9 miliardi dal Dispositivo RRF e 1 dal Fondo) con l'obiettivo di



Edison Rinnovabili Spa
Foro Buonaparte, 31
20121 Milano
Tel. +39 02 6222 1
PEC: rinnovabili@pec.edison.it

Proponente: Edison Rinnovabili SpA

Progetto di un Impianto Eolico da 48 MW denominato "Galia"
Comuni di Palma di Montechiaro e Licata (AG)

SINTESI NON TECNICA

rafforzare il sistema educativo, le competenze digitali e tecnico-scientifiche, la ricerca e il trasferimento tecnologico.

5. **"Inclusione e Coesione"**: prevede uno stanziamento complessivo di **22,6 miliardi** (di cui 19,8 miliardi dal Dispositivo RRF e 2,8 dal Fondo) per facilitare la partecipazione al mercato del lavoro, anche attraverso la formazione, rafforzare le politiche attive del lavoro e favorire l'inclusione sociale.
6. **"Salute"**: stanziamento complessivamente **18,5 miliardi** (15,6 miliardi dal Dispositivo RRF e 2,9 dal Fondo) con l'obiettivo di rafforzare la prevenzione e i servizi sanitari sul territorio, modernizzare e digitalizzare il sistema sanitario e garantire equità di accesso alle cure.

È evidente che l'impianto eolico di cui alla presente SNT è ricompreso nell'ambito della Missione 2.

Con particolare riferimento al settore eolico, di seguito quanto previsto dal PNRR.

Contributo del Piano alle sfide comuni e iniziative flagship del NGEU

Nel settembre scorso, avviando il Semestre europeo 2021, la Commissione ha descritto una serie di sfide comuni che gli Stati membri devono affrontare all'interno dei rispettivi Piani Nazionali di Ripresa e Resilienza. Gli Stati membri sono invitati a fornire informazioni su quali componenti del loro Piano contribuiscono ai sette programmi di punta ("Flagship programs") europei: 1) Power up (Accendere); 2) Renovate (Ristrutturare); 3) Recharge and refuel (Ricaricare e Ridare energia); 4) Connect (Connettere); 5) Modernise (Ammodernare); 6) Scale-up (Crescere); e 7) Reskill and upskill (Dare nuove e più elevate competenze).

Il Piano affronta tutte queste tematiche. Qui di seguito si riassumono i principali obiettivi di tali programmi flagship e si illustrano le iniziative che sono poi dettagliate nella Parte 2 di questo documento.

Power up. *La Commissione stima che per conseguire gli obiettivi del Green Deal europeo l'UE dovrà incrementare di 500 GW la produzione di energia da fonti rinnovabili entro il 2030 e chiede agli Stati membri di realizzare il 40 per cento di questo obiettivo entro il 2025 nell'ambito dei PNRR. Inoltre, coerentemente con la Strategia idrogeno, chiede che si realizzi l'installazione di 6*



Edison Rinnovabili Spa

Foro Buonaparte, 31
20121 Milano
Tel. +39 02 6222 1
PEC: rinnovabili@pec.edison.it

Proponente: Edison Rinnovabili SpA

Progetto di un Impianto Eolico da 48 MW denominato “Galia”
Comuni di Palma di Montechiaro e Licata (AG)

SINTESI NON TECNICA

*GW di capacità di elettrolisi e la produzione e il trasporto di un milione di tonnellate di idrogeno rinnovabile, anche in questo caso entro il 2025. I progetti presentati nel presente Piano puntano ad incrementare la capacità produttiva di energia da fonti rinnovabili innovative e non ancora in “grid parity” per circa 3,5 GW (agri-voltaico, “energy communities” e impianti integrati offshore). **Viene inoltre accelerato lo sviluppo di soluzioni tradizionali già oggi competitive (eolico e solare onshore) attraverso specifiche riforme volte a semplificare le complessità autorizzative.** L’obiettivo fissato dal PNIEC (un incremento di 15 GW entro il 2025 in confronto al 2017) viene rivisto al rialzo. Per quanto riguarda l’idrogeno, all’interno del PNRR verrà finanziato lo sviluppo di 1GW di elettrolizzazione, nonché la produzione e il trasporto di idrogeno per un ammontare che sarà dettagliato nella Strategia Idrogeno di prossima pubblicazione. Nell’ambito della Missione 2 sono previste quattro componenti. La componente C2 è denominata **Energia rinnovabile, idrogeno, rete e mobilità sostenibile.***

Per raggiungere la progressiva decarbonizzazione di tutti i settori, nella Componente 2 sono stati previsti interventi – investimenti e riforme – per incrementare decisamente la penetrazione di rinnovabili, tramite soluzioni decentralizzate e utility scale (incluse quelle innovative ed offshore) e rafforzamento delle reti (più smart e resilienti) per accomodare e sincronizzare le nuove risorse rinnovabili e di flessibilità decentralizzate, e per decarbonizzare gli usi finali in tutti gli altri settori, con particolare focus su una mobilità più sostenibile e sulla decarbonizzazione di alcuni segmenti industriali, includendo l’avvio dell’adozione di soluzioni basate sull’idrogeno (in linea con la EU Hydrogen Strategy).

Tutte le misure messe in campo contribuiranno al raggiungimento e superamento degli obiettivi definiti dal PNIEC in vigore, attualmente in corso di aggiornamento e rafforzamento con riduzione della CO2 vs. 1990 superiore al 51 per cento per riflettere il nuovo livello di ambizione definito in ambito europeo, nonché al raggiungimento degli ulteriori target ambientali europei e nazionali (es. in materia di circolarità, agricoltura sostenibile e biodiversità in ambito Green Deal europeo).

Di seguito gli obiettivi generali della Missione 2, Componente 2:

M2C2: ENERGIA RINNOVABILE, IDROGENO, RETE E MOBILITÀ SOSTENIBILE



Figura 5 - Obiettivi della Missione 2, Componente 2

Come è possibile leggere, un ruolo di primo piano viene affidato all'incremento della quota di energia prodotta da fonti di energia rinnovabile (FER) nel sistema, in linea con gli obiettivi europei e nazionali di decarbonizzazione.

L'Italia è stato uno dei Paesi pionieri e promotori delle politiche di decarbonizzazione, lanciando numerose misure che hanno stimolato investimenti importanti (si pensi alle politiche a favore dello sviluppo rinnovabili o dell'efficienza energetica).



Edison Rinnovabili Spa

Foro Buonaparte, 31
20121 Milano
Tel. +39 02 6222.1
PEC: rinnovabili@pec.edison.it

Proponente: Edison Rinnovabili SpA

Progetto di un Impianto Eolico da 48 MW denominato "Galia"
Comuni di Palma di Montechiaro e Licata (AG)

SINTESI NON TECNICA

Tra gli ambiti di intervento della Missione 2, Componente C2 vi è la seguente:
M2C2.5 SVILUPPARE UNA LEADERSHIP INTERNAZIONALE, INDUSTRIALE E DI RICERCA E SVILUPPO NELLE PRINCIPALI FILIERE DELLA TRANSIZIONE

Investimento 5.1: Rinnovabili e batterie

Il sistema energetico europeo subirà una rapida trasformazione nei prossimi anni, concentrandosi sulle tecnologie di decarbonizzazione. Questo determinerà una forte domanda di tecnologie, componenti e servizi innovativi, per cui non risulterà sufficiente fissare obiettivi ambientali, ma sarà necessario puntare sullo sviluppo di filiere industriali e produttive europee per sostenere la transizione. Nello specifico, i settori in cui sono attesi i maggiori investimenti da parte sia pubblica che privata sono quelli del solare e dell'eolico onshore, ma in rapida crescita sarà anche il ruolo degli accumuli elettrochimici. Ad esempio, si prevede un aumento della capacità installata fotovoltaica complessiva da 152 GW a 442 GW al 2030 a livello europeo, e da 21 GW a più di 52 GW solo in Italia, con un mercato ad oggi dominato da produttori asiatici e cinesi (70 per cento della produzione di pannelli) e sottoscala in Europa (solo 5 per cento della produzione di pannelli).

Questa crescita attesa rappresenta un'opportunità per l'Europa di sviluppare una propria industria nel settore

in grado di competere a livello globale. Questo è particolarmente rilevante per l'Italia, che grazie al proprio ruolo di primo piano nel bacino Mediterraneo, in un contesto più favorevole rispetto alla media europea, può diventare il centro nevralgico di un nuovo mercato. Analogamente i forti investimenti nel settore delle mobilità elettrica pongono il problema dello sviluppo di una filiera europea delle batterie alla quale dovrebbe partecipare anche l'Italia insieme ad altri Paesi come Francia e Germania, onde evitare una eccessiva dipendenza futura dai produttori stranieri che impatterebbe in maniera negativa sull'elettrificazione progressiva del parco circolante sia pubblico che privato. Di conseguenza, l'intervento è finalizzato a potenziare le filiere in Italia nei settori fotovoltaico, eolico, batterie per il settore dei trasporti e per il settore elettrico con sviluppo di: i) nuovi posti di lavoro, ii) investimenti in infrastrutture industriali high-tech e automazione, R&D, brevetti e



Edison Rinnovabili Spa

Foro Buonaparte, 31
20121 Milano
Tel. +39 02 6222 1
PEC: rinnovabili@pec.edison.it

Proponente: Edison Rinnovabili SpA

Progetto di un Impianto Eolico da 48 MW denominato "Galia"
Comuni di Palma di Montechiaro e Licata (AG)

SINTESI NON TECNICA

innovazione; iii) capitale umano, con nuove capacità e competenze.

Dalla lettura di quanto su riportato, si può affermare la compatibilità del progetto di cui alla presente SNT con il PNRR.

5 ALTERNATIVE VALUTATE E SOLUZIONE PROGETTUALE PROPOSTA

5.1 MOTIVAZIONI RELATIVE ALLA SCELTA DEL SITO

La scelta del sito discende sostanzialmente da due ordini di ragioni:

- risultanze dello studio anemologico;
- risultanze dell'analisi delle aree non idonee di cui al Decreto del Presidente della Regione Sicilia del 10 ottobre 2017.

Dallo studio anemologico si rileva una produzione annua media netta attesa pari a circa 2.150 ore equivalenti di funzionamento.

Con riferimento all'analisi delle aree non idonee si è rilevato che la zona scelta per la installazione del nuovo impianto è praticamente scevra da vincoli.

Si osservi, inoltre, che:

- saranno sfruttate al massimo le viabilità esistenti che saranno semplicemente adeguate al transito dei mezzi, riducendo al minimo indispensabile la realizzazione di viabilità. In particolare, si prevede la realizzazione di nuovi assi stradali per un totale di circa 2.700 m (strade sterrate) e l'adeguamento di viabilità esistenti per un totale di 5.000 m (sempre strade sterrate);
- la posa dei cavi di potenza in MT avverrà il più possibile lungo le strade esistenti interessando al minimo nuovi tracciati anche lungo terreni di proprietà privata;
- l'area deputata alla SSEU sarà realizzata in siti il più possibile vicini alle linee aeree in AT della RTN (il sito si trova nelle adiacenze della futura SE Terna 220kV);

le aree interessate dall'intervento sono classificate come zone agricole dagli



Edison Rinnovabili Spa

Foro Buonaparte, 31
20121 Milano
Tel. +39 02 6222 1
PEC: rinnovabili@pec.edison.it

Proponente: Edison Rinnovabili SpA

Progetto di un Impianto Eolico da 48 MW denominato "Galia"
Comuni di Palma di Montechiaro e Licata (AG)

SINTESI NON TECNICA

strumenti urbanistici in vigore e come tali idonee alla realizzazione di impianti eolici.

5.2 ALTERNATIVA ZERO

L'alternativa zero, ovvero non realizzare l'iniziativa di cui alla presente SNT, comporta la rinuncia alla produzione di energia da Fonti Energetiche Rinnovabili, FER. Ma come noto dalla SEN, l'obiettivo principe della strategia comunitaria è quello di ridurre la produzione di energia da fonti fossili. Quindi produrre energia da FER significa ridurre emissioni di CO₂ (principale gas climalterante).

Sulla base del documento ISPRA del 2018 intitolato Fattori di emissione atmosferica di gas a effetto serra e altri gas nel settore elettrico (dati al 2016), si individua il seguente parametro riferito all'emissione di CO₂:

0,516 tCO₂/MWh

ovvero per ogni MWh prodotto da FER si evita l'immissione in atmosfera di 0,516 tCO₂. Considerato che la produzione netta è stimata pari a circa 87 MWh/anno, il risparmio nell'emissione è pari a $0,516 * 87.290 \text{ tCO}_2 = \mathbf{45.042 \text{ tCO}_2/\text{anno}}$.

Si consideri, in ultimo, che la realizzazione del nuovo impianto nei siti individuati è la migliore soluzione, attesa:

- l'analisi vincolistica effettuata,
- le tecnologie ad oggi disponibili per la massimizzazione della produzione di energia da FER.



Edison Rinnovabili Spa

Foro Buonaparte, 31
20121 Milano
Tel. +39 02 6222 1
PEC: rinnovabili@pec.edison.it

Proponente: Edison Rinnovabili SpA

Progetto di un Impianto Eolico da 48 MW denominato "Galia"
Comuni di Palma di Montechiaro e Licata (AG)

SINTESI NON TECNICA

6 CARATTERISTICHE DIMENSIONALI E FUNZIONALI DEL PROGETTO

6.1 COSTRUZIONE DEL NUOVO IMPIANTO

La costruzione del nuovo impianto comporterà:

- La realizzazione di n. 8 piazzole necessarie per il montaggio degli aerogeneratori.
- La realizzazione di nuove piste per il raggiungimento delle postazioni degli aerogeneratori da parte dei mezzi meccanici e di trasporto necessari per la realizzazione delle opere (si tratta di circa 2.700 m di nuova viabilità di larghezza pari a 5 m). Tali viabilità saranno realizzate su terreni caratterizzati prevalentemente da seminativo. Ove possibile le viabilità saranno ripristinate come ante operam.
- Adeguamenti di viabilità esistente (lunghezza pari a circa 5.000 m) per consentire il transito dei mezzi eccezionali deputati al trasporto dei main components degli aerogeneratori.
- Il getto di opere in conglomerato cementizio armato per la realizzazione delle opere di fondazione degli aerogeneratori (a seguito di opportune indagini geologiche- geotecniche si stabilirà se procedere con il calcolo di idonei pali di fondazione).
- Il montaggio di n. 8 aerogeneratori di altezza al mozzo di rotazione pari a 105 m e diametro del rotore pari a 155 m.
- La posa in opera di un elettrodotto interrato in MT da 30 kV, (lunghezza trincee di scavo pari a circa 20,5 km) di collegamento tra gli aerogeneratori e la Sotto-Stazione Utente, SSEU, 30/220 kV.
- La realizzazione della Sotto-Stazione Elettrica Utente, SSEU.
- La posa in opera di un elettrodotto AT interrato di lunghezza pari a 170m per il collegamento tra SSEU e nuova Stazione Elettrica RTN 220 kV.

Per ulteriori dettagli e approfondimenti, si rinvia alla Relazione tecnica descrittiva del progetto definitivo, che si ritiene parte integrante del presente documento.

Di seguito alcune immagini relative a viabilità, piazzole, aerogeneratore tipo, plinto/pali di fondazione e aree SSEU:

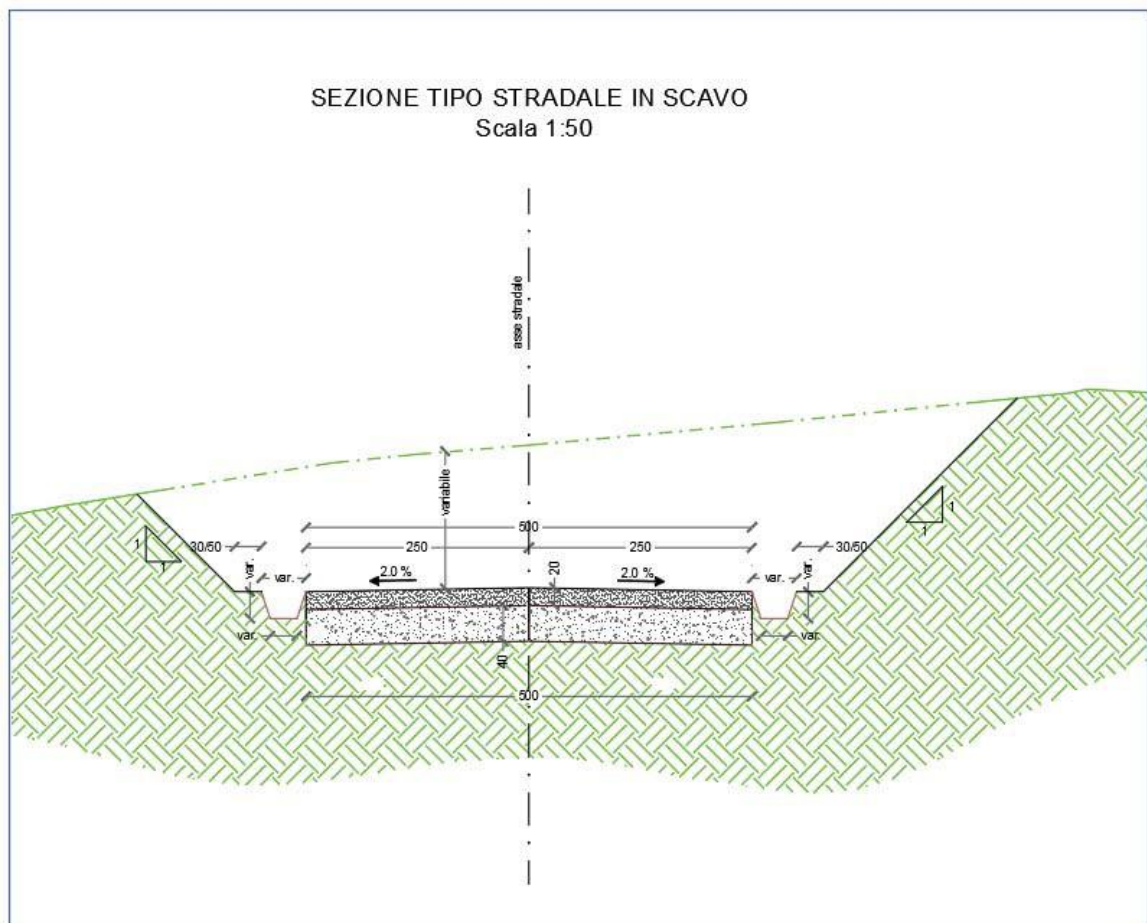


Figura 6 – Sezione tipo stradale in scavo

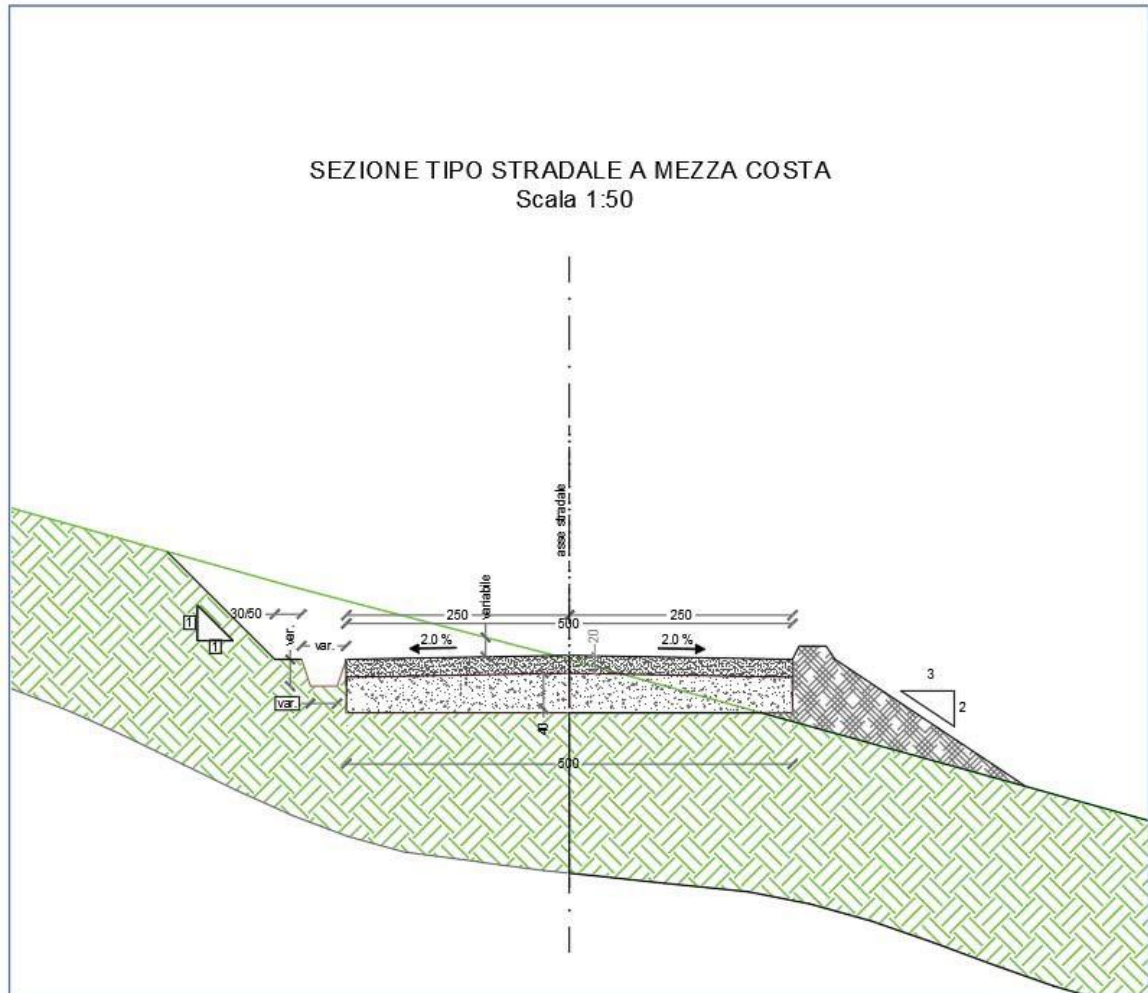


Figura 7 – Sezione tipo stradale a mezza costa

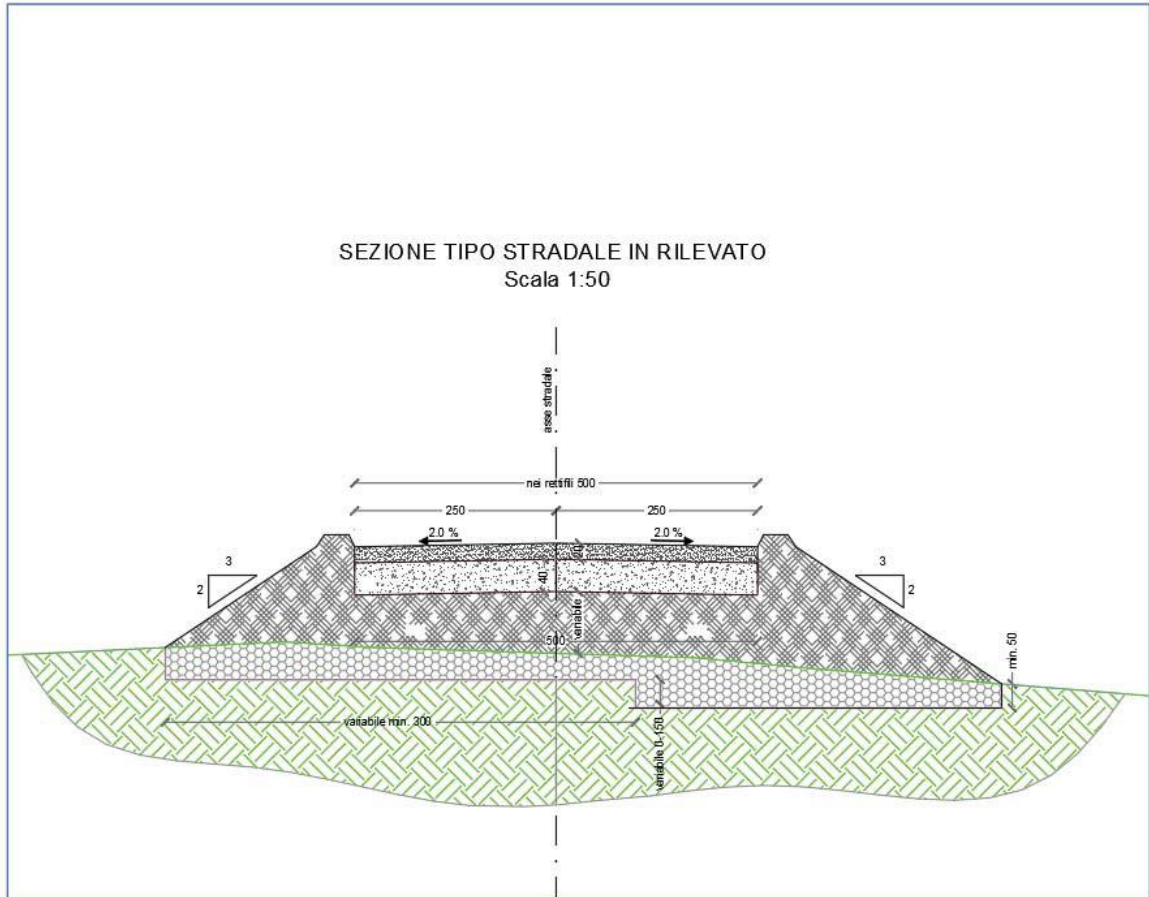


Figura 8 – Sezione tipo stradale in rilevato

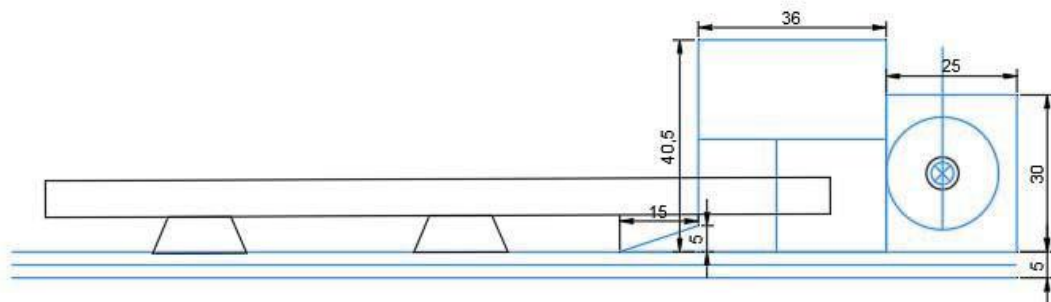


Figura 9 – Piazzola per montaggio tradizionale

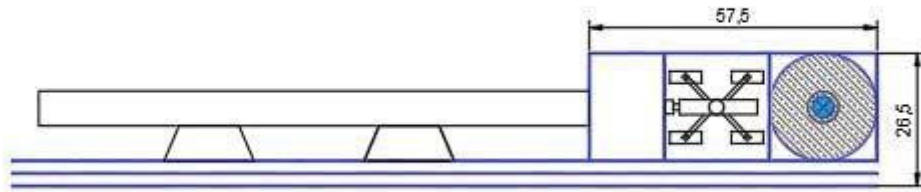


Figura 10 – Piazzola per montaggio just in time

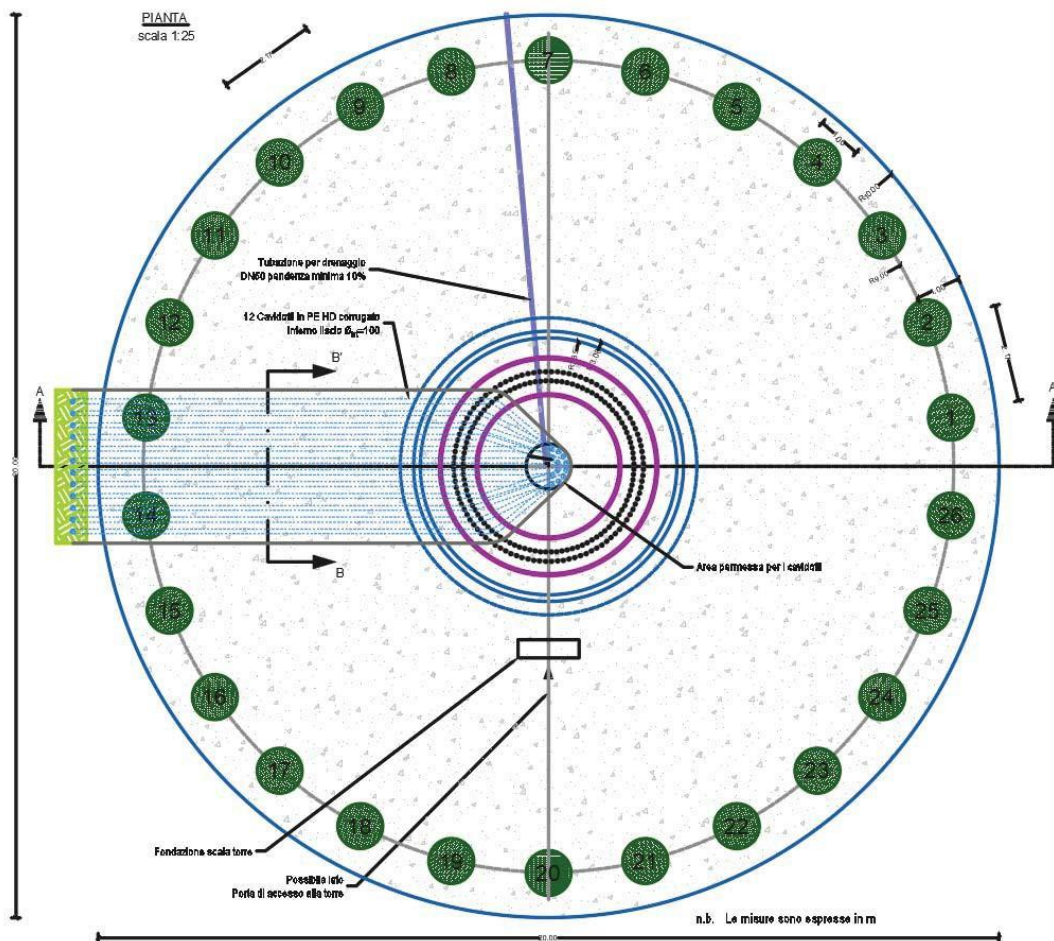


Figura 11 – Pianta del plinto con indicazione dei pali di fondazione (n.26 del diametro 100 cm)

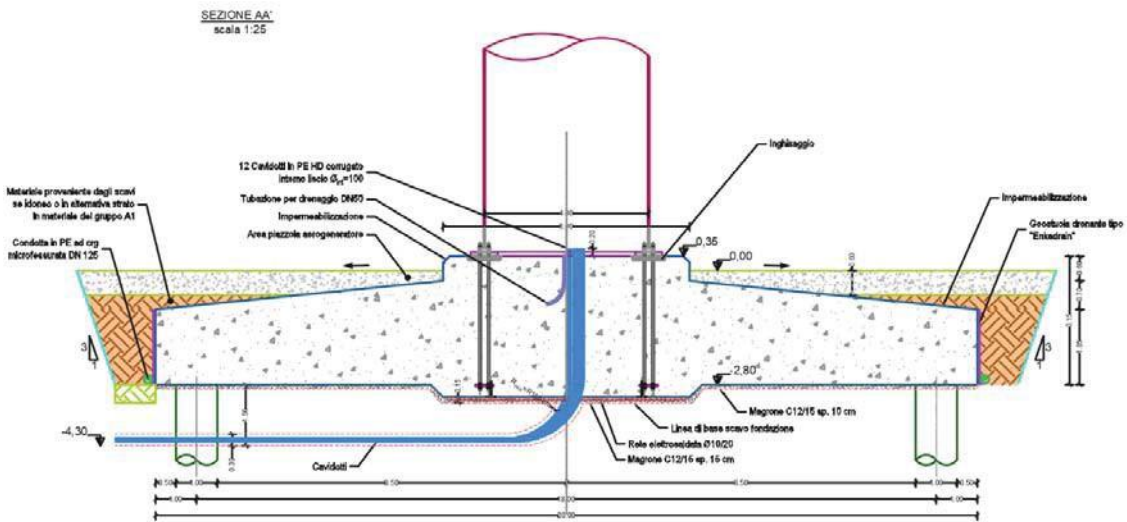


Figura 12 – Sezione del plinto

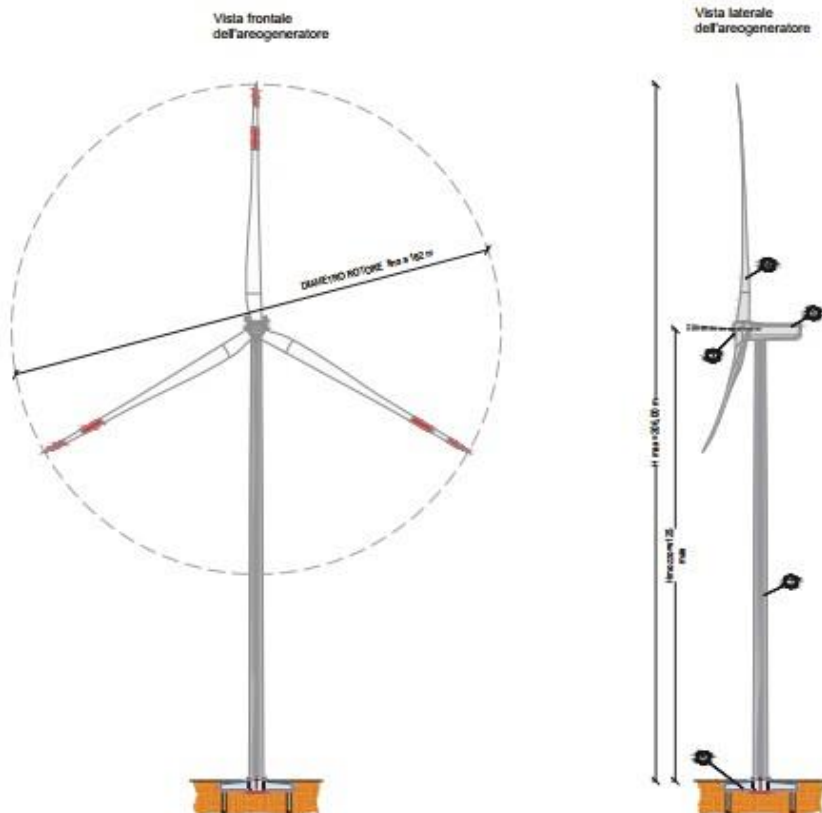


Figura 13 – Schema tipo aerogeneratore avente altezza al mozzo pari a 105 m. e diametro rotore di 155 m per un'altezza complessiva di 180 m



Edison Rinnovabili Spa

Foro Buonaparte, 31
20121 Milano
Tel. +39 02 6222.1
PEC: rinnovabili@pec.edison.it

Proponente: Edison Rinnovabili SpA

Progetto di un Impianto Eolico da 48 MW denominato “Galia”
Comuni di Palma di Montechiaro e Licata (AG)

SINTESI NON TECNICA

6.2 ORGANIZZAZIONE DELLE ATTIVITA' DI CANTIERE

6.2.1 Fase di costruzione del nuovo impianto

Per la costruzione del nuovo impianto saranno costituite apposite squadre così distinte:

- SQ01-Squadra realizzazione piazzole per montaggi e viabilità per trasporto main components
- SQ02-Squadra per realizzazione pali di fondazione.
- SQ03-Squadra per la realizzazione dei plinti di fondazione.
- SQ04-Squadra per il montaggio degli aerogeneratori.
- SQ05-Squadra per la collocazione in opera cavi MT/AT.
- SQ06-Squadra per la realizzazione della SSEU.
- SQ07-Squadra Commissioning (che include tutte le attività connesse alla messa in marcia dell'impianto).



Edison Rinnovabili Spa
Foro Buonaparte, 31
20121 Milano
Tel. +39 02 6222.1
PEC: rinnovabili@pec.edison.it

Proponente: Edison Rinnovabili SpA

Progetto di un Impianto Eolico da 48 MW denominato "Galia"
Comuni di Palma di Montechiaro e Licata (AG)

SINTESI NON TECNICA

Di seguito il dettaglio relativo alla composizione di ciascuna squadra. Si consideri, altresì, che in numero di squadre potrà essere aumentato in funzione delle necessità.

Tabella 2 – SQ01-Squadra realizzazione piazzole per montaggi e viabilità per trasporto main components

Nr. risorse	Mansione	Attività
1	Capo squadra	Controllo lavorazioni
2	Manovratore escavatore	Formazione piazzola di supporto per montaggio aerogeneratori e adeguamenti viabilità esistente, per il trasporto aerogeneratori. Smontaggio piazzola
2	Autisti autocarri	Trasporto materiali
1	Manovratore gru	Supporto allo scarico/carico materiali
3	Operaio comune	Supporto a tutte le attività
9	Totale risorse impegnate	

Si prevede l'impiego di almeno n. 2 squadre.

Tabella 3 – SQ02-Squadra per realizzazione pali di fondazione

Nr. risorse	Mansione	Attività
1	Capo squadra	Controllo lavorazioni
2	Topografi	Controllo posizione asse aerogeneratore e posizione pali di fondazione
2	Manovratore trivella	Trivellazione pali di fondazione
2	Autisti autocarri	Trasporto materiali
1	Manovratore gru	Supporto allo scarico/carico materiali
2	Ferraioli	Per posa in opera gabbie per pali
2	Operaio comune	Supporto a tutte le attività
12	Totale risorse impegnate	

Si prevede l'impiego di almeno n. 2 squadre.

Tabella 4 – SQ03-Squadra per la realizzazione dei plinti di fondazione

Nr. risorse	Mansione	Attività
1	Capo squadra	Controllo lavorazioni
2	Autisti autocarri	Trasporto materiali
1	Manovratore gru	Supporto allo scarico/carico materiali
5	Carpentiere	Addetti alla collocazione delle carpenterie del plinto di fondazione
5	Ferraiolo	Per posa in opera armature plinti di fondazione
5	Operaio comune	Supporto a tutte le attività
19	Totale risorse impegnate	



Edison Rinnovabili Spa
Foro Buonaparte, 31
20121 Milano
Tel. +39 02 6222.1
PEC: rinnovabili@pec.edison.it

Proponente: Edison Rinnovabili SpA

Progetto di un Impianto Eolico da 48 MW denominato "Galia"
Comuni di Palma di Montechiaro e Licata (AG)

SINTESI NON TECNICA

Si prevede l'impiego di almeno n. 2 squadre.

Tabella 5 – SQ04-Squadra per il montaggio degli aerogeneratori

Nr. risorse	Mansione	Attività
1	Capo squadra	Controllo lavorazioni
1	Manovratore main crane	Controllo gru principale con braccio tralicciato per il sollevamento dei main components
3	Manovratore gru	Supporto per la realizzazione del braccio tralicciato della main crane e per il sollevamento dei main components
5	Operaio specializzato	Attività di montaggio
5	Operaio comune	Supporto a tutte le attività
15	Totale risorse impegnate	

Questa squadra si sposterà di piazzola in piazzola.

Tabella 6 – SQ05-Squadra per la collocazione in opera cavi MT/AT

Nr. risorse	Mansione	Attività
1	Capo squadra	Controllo lavorazioni
2	Manovratore escavatore	Realizzazione trincea di scavo, supporto bobine cavi, ripristino trincea di scavo.
2	Autista autocarro	Trasporto materiali
5	Operaio specializzato	Posa in opera corda di rame cavi MT/AT e F.O. e realizzazione giunti
3	Operaio specializzato	Ripristino asfalti ove necessario
5	Operaio comune	Supporto a tutte le attività
18	Totale risorse impegnate	

Si prevede l'impiego di almeno n. 2 squadre.

Ove presenti strade asfaltate, sarà previsto l'impiego di n. 1 macchina scarificatrice e n. 1 macchina asfaltatrice. In tal modo, quando necessario, la squadra sarà composta da n. 20 risorse.

Le attività connesse con la collocazione in opera dei cavi MT/AT si sovrappongono a quelle delle altre squadre, in quanto indipendenti.



Edison Rinnovabili Spa
Foro Buonaparte, 31
20121 Milano
Tel. +39 02 6222.1
PEC: rinnovabili@pec.edison.it

Proponente: Edison Rinnovabili SpA

Progetto di un Impianto Eolico da 48 MW denominato "Galia"
Comuni di Palma di Montechiaro e Licata (AG)

SINTESI NON TECNICA

Tabella 7 – SQ06- Squadra per la realizzazione della SSEU e delle opere accessorie

Nr. risorse	Mansione	Attività
1	Capo squadra	Controllo lavorazioni
2	Manovratore escavatore	Scavi, ove necessari, per posa cavi MT. Realizzazione fondazioni apparecchiature elettromeccaniche e trasformatore MT/AT
2	Autista autocarri	Trasporto materiali
2	Manovratore gru	Per montaggio nuove apparecchiature/trasformatori
5	Carpentiere	Collocazione carpenterie per opere di fondazione nuove apparecchiature e trasformatore
5	Ferraio	Collocazione armature delle fondazioni per nuove apparecchiature/trasformatori
5	Elettricista	Cablaggi e attestazioni quadri MT
5	Elettrotecnico	Cablaggi e attestazioni quadri MT
5	Operaio comune	Supporto a tutte le attività
32	Totale risorse impegnate	

Si prevede l'impiego di almeno n. 2 squadre. Anche le attività per la realizzazione della SSEU e delle opere accessorie si sovrappongono a quelle delle altre squadre, in quanto indipendenti.

Tabella 8 – SQ07-Squadra Commissioning (che include tutte le attività connesse alla messa in marcia dell'impianto)

Nr. risorse	Mansione	Attività
1	Capo squadra	Controllo lavorazioni
2	Tecnico sistemista	Attività di controllo software/hardware WTG
2	Tecnico programmatore	Attività di controllo software/hardware WTG
2	Elettrotecnici	Attività di controllo cavi e fibre ottiche WTG e in area SSE
4	Elettricisti	Attività di controllo cavi e fibre ottiche WTG e in area SSE
11	Totale risorse impegnate	

Per la gestione a regime dell'impianto si prevede l'impiego di:

- n. 2 lavoratori addetti alla guardiania/sorveglianza) con 3 turni giornalieri, anche con lavoro da remoto;
- n. 6 lavoratori addetti alla pulizia delle piazzole di servizio e della sotto-



Edison Rinnovabili Spa

Foro Buonaparte, 31
20121 Milano
Tel. +39 02 6222 1
PEC: rinnovabili@pec.edison.it

Proponente: Edison Rinnovabili SpA

Progetto di un Impianto Eolico da 48 MW denominato "Galia"
Comuni di Palma di Montechiaro e Licata (AG)

SINTESI NON TECNICA

stazione elettrica in due turni giornalieri, con interventi come da calendario delle manutenzioni programmate;

n. 12 lavoratori, di cui 6 specializzati, per la manutenzione delle apparecchiature elettriche ed elettroniche, con interventi come da calendario delle manutenzioni programmate e interventi straordinari per riparazioni.

6.2.2 Cronoprogramma

Di seguito si riporta un cronoprogramma che affronta uno scenario possibile di costruzione del parco.

Il tempo previsto per la realizzazione dell'opera è pari a 55 settimane a cui vanno aggiunte altre 5 settimane per il commissioning e i ripristini finali per complessive 60 settimane.

6.3 SIMULAZIONE DELLO STATO DELL'ARTE POST OPERAM

Il presente capitolo riporta alcune immagini che simulano l'inserimento dell'opera nel contesto territoriale interessato. L'inserimento consente di visualizzare un adeguato intorno dell'area, utile alla valutazione di compatibilità.

Il massimo risultato della simulazione è stato ottenuto attraverso la ricostruzione realistica del tipo di aerogeneratore da installare. Una volta ottenuto il modello, questo è stato posto in ambiente Google Earth, nel prosieguo GE, in corrispondenza di ciascuna delle posizioni degli aerogeneratori, opportunamente georiferite. Di seguito un'immagine del modello di aerogeneratore ricostruito e inserito in ambiente GE.




Figura 15 - Inserimento del modello di aerogeneratore in ambiente GE – 06M e 02M

Si osservi che le dimensioni dell'aerogeneratore sono assolutamente rispondenti alla realtà. Pertanto, inserire in ambiente GE i n. 8 aerogeneratori previsti dal progetto consiste nel fornire una simulazione assolutamente realistica di quanto si otterrà una volta realizzato l'impianto. Le immagini che seguono mostrano la collocazione degli aerogeneratori sui crinali di progetto (si ribadisce, ancora una



Edison Rinnovabili Spa

Foro Buonaparte, 31
20121 Milano
Tel. +39 02 6222 1
PEC: rinnovabili@pec.edison.it

Proponente: Edison Rinnovabili SpA

Progetto di un Impianto Eolico da 48 MW denominato “Galia”
Comuni di Palma di Montechiaro e Licata (AG)

SINTESI NON TECNICA

volta, che posizionamento e dimensioni delle macchine sono assolutamente coerenti con la realtà):




Figura 16 - Vista degli aerogeneratori – inquadratura sud-nord



Edison Rinnovabili Spa

Foro Buonaparte, 31
20121 Milano
Tel. +39 02 6222.1
PEC: rinnovabili@pec.edison.it

Proponente: Edison Rinnovabili SpA

Progetto di un Impianto Eolico da 48 MW denominato “Galia”
Comuni di Palma di Montechiaro e Licata (AG)

SINTESI NON TECNICA



Figura 17 - Vista degli aerogeneratori – inquadratura nord-sud

7 STIMA DEGLI IMPATTI AMBIENTALI, MISURE DI MITIGAZIONE, DI COMPENSAZIONE E DI MONITORAGGIO AMBIENTALE

7.1 DEFINIZIONE DEGLI IMPATTI

Il progetto di cui alla presente SNT prevede sostanzialmente due fasi:

- Costruzione del nuovo impianto.
- Esercizio del nuovo impianto.
- Smontaggio impianto.

Di seguito si riporta una tabella che a partire dalle differenti fasi individua gli impatti attesi:

Descrizione impatto	Fase di		Fase di esercizio		Fase di	
	si	no	si	no	si	no
Utilizzazione di territorio	X		X		X	
Utilizzazione di suolo	X		X		X	
Utilizzazione di risorse idriche	X		X		X	
Biodiversità (flora/fauna)	X		X		X	
Emissione di inquinanti/gas serra	X			X	X	
Inquinamento acustico	X		X		X	
Emissioni di vibrazioni	X		X		X	
Emissioni di luce		X		X		X
Emissioni di calore		X		X		X
Emissioni di radiazioni		X	X			X
Creazione di sostanze nocive		X		X		X
Smaltimento rifiuti	X		X		X	
Rischio per la salute umana		X	X			X
Rischio per il patrimonio culturale		X		X		X
Rischio per il paesaggio/ambiente	X		X			X
Cumulo con effetti derivanti da progetti esistenti e/o		X	X			X

Tabella 10 – Impatti previsti per le diverse fasi di cui si compone il progetto

Una volta individuati gli impatti, si è proceduto alla classificazione degli stessi secondo la diversificazione indicata dalla normativa e di seguito riportati:

- Impatti diretti e indiretti.
- Impatti non cumulativi e cumulativi.
- Impatti a breve termine e lungo termine.
- Impatti temporanei e permanenti.
- Impatti positivi e negativi.

Per comprendere meglio il significato di ciascuna tipologia di impatto è molto utile servirsi di una rappresentazione su piano cartesiano, ove in ascisse viene rappresentato il tempo e in ordinate viene rappresentata la qualità ambientale:

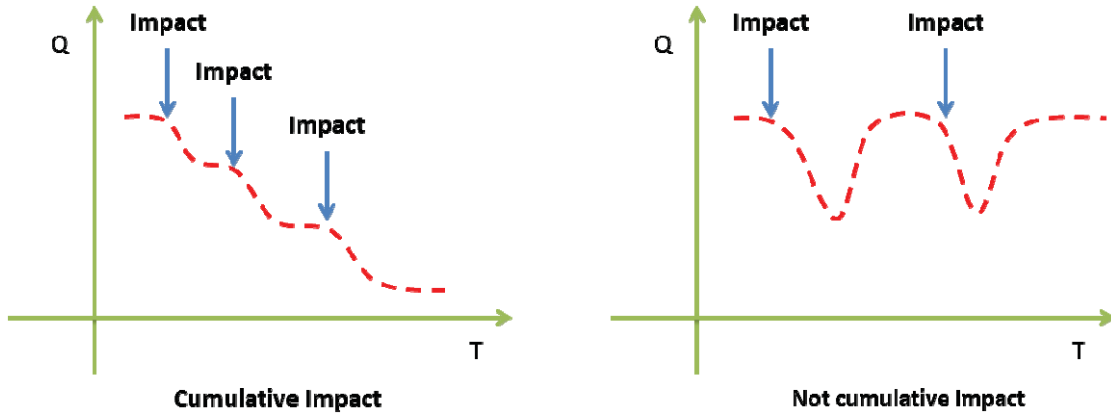


Figura 18 - Grafici cartesiani rappresentativi degli impatti cumulativi e non cumulativi

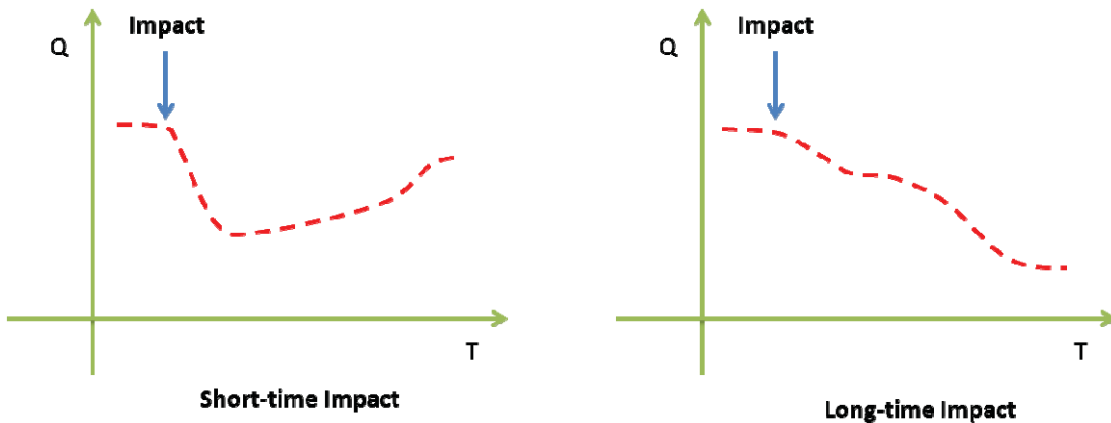


Figura 19 - Grafici cartesiani rappresentativi degli impatti di breve termine e di lungo termine

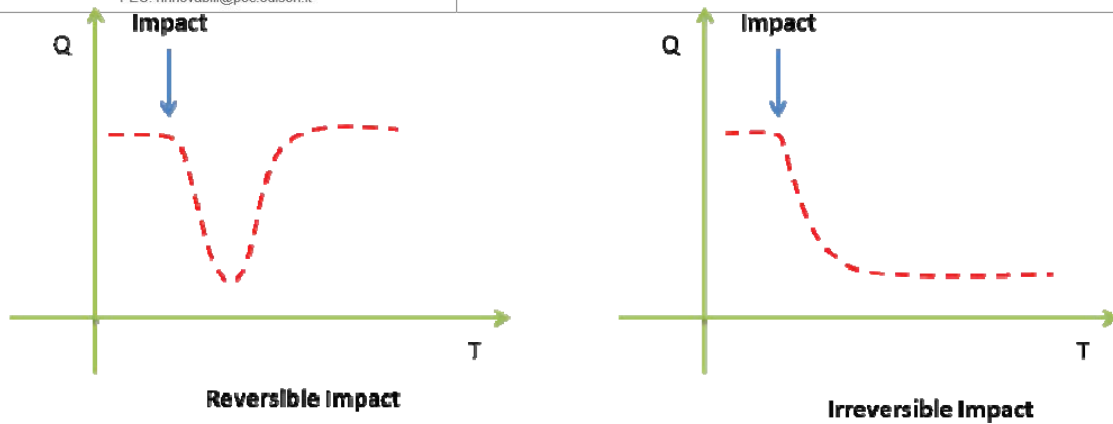


Figura 20 - Grafici cartesiani rappresentativi degli impatti reversibili e irreversibili

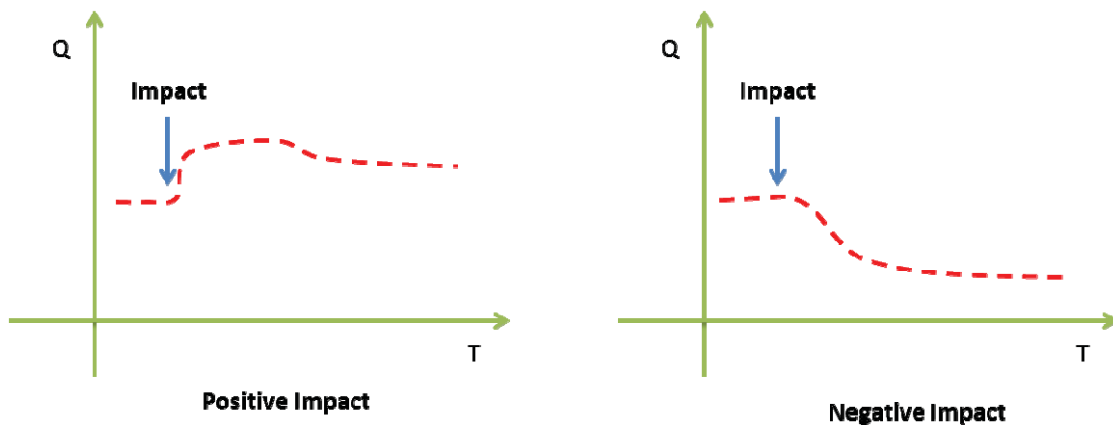


Figura 21 - Grafici cartesiani rappresentativi degli impatti positivi e negativi

Tralasciando la spiegazione degli impatti

- non cumulativi e cumulativi.
- a breve termine e lungo termine.
- temporanei e permanenti.
- positivi e negativi.

in quanto intuitiva in relazione alla stessa definizione, si approfondisce la tematica relativa agli impatti diretti e indiretti.

L'impatto diretto è un impatto che può aumentare o diminuire la qualità ambientale istantaneamente, mentre l'impatto indiretto comporta un aumento o una diminuzione della qualità ambientale in conseguenza di altri impatti e più avanti nel tempo (non istantaneamente).



Edison Rinnovabili Spa

Foro Buonaparte, 31
20121 Milano
Tel. +39 02 6222 1
PEC: rinnovabili@pec.edison.it

Proponente: Edison Rinnovabili SpA

Progetto di un Impianto Eolico da 48 MW denominato "Galia"
Comuni di Palma di Montechiaro e Licata (AG)

SINTESI NON TECNICA

Una volta noti gli impatti e la relativa classificazione, di seguito si riportano le descrizioni degli impatti per ciascuna delle fasi.

7.2 DESCRIZIONE DEGLI IMPATTI PER LA FASE DI COSTRUZIONE

La tabella che segue riporta gli impatti che possono verificarsi in fase di costruzione dell'impianto esistente:

Descrizione impatto	Fase di	
	si	no
Utilizzazione di territorio	X	
Utilizzazione di suolo	X	
Utilizzazione di risorse idriche	X	
Biodiversità (flora/fauna)	X	
Emissione di inquinanti/gas serra	X	
Inquinamento acustico	X	
Emissioni di vibrazioni	X	
Emissioni di luce		X
Emissioni di calore		X
Emissioni di radiazioni		X
Creazione di sostanze nocive		X
Smaltimento rifiuti	X	
Rischio per la salute umana		X
Rischio per il patrimonio culturale		X
Rischio per il paesaggio/ambiente	X	
Cumulo con effetti derivanti da progetti esistenti e/o		X

Tabella 11 – Impatti in fase di costruzione

I paragrafi appresso riportati descrivono gli impatti reali provocati dalla fase.

7.2.1 Utilizzazione di territorio

Per la costruzione degli aerogeneratori sarà necessario occupare aree di forma rettangolare aventi le seguenti dimensioni:

- ./ Per montaggio tradizionale (36,00 x 40,50) m e (25,50 x 30,00) m (cfr. immagine appresso riportata);

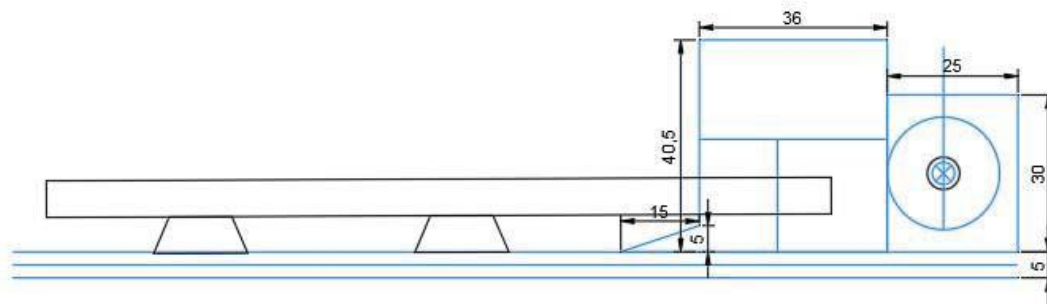


Figura. 22 – Piazzola per montaggio tradizionale

./ Per montaggio just in time: (57,50 x 26,50) m (cfr. immagine appresso riportata).

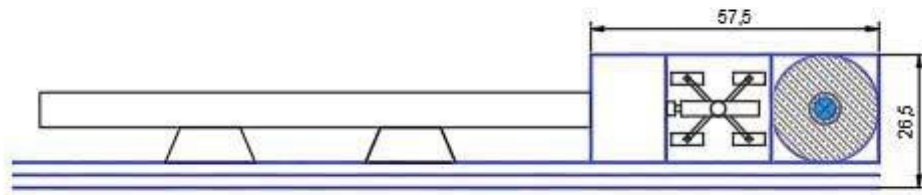


Figura. 23 – Piazzola per montaggio just in time

Inoltre, saranno realizzati:

- Nuova viabilità di larghezza media pari a 5,00 m e lunghezza totale pari a circa 2.700 m.
- Adeguamenti di viabilità esistente (lunghezza pari a circa 5.000 m) per consentire il transito dei mezzi eccezionali deputati al trasporto dei main components degli aerogeneratori.
- Scavi, per una lunghezza complessiva di circa 20,5 km, necessari per la posa dei nuovi elettrodotti in MT.
- Scavi, necessari per la posa del nuovo elettrodotto in AT.
- Realizzazione della Sotto-Stazione Elettrica Utente, SSEU.
- Realizzazione di viabilità di accesso alle aree SSEU.

Vanno, anche, considerate le aree da occupare per l'organizzazione del cantiere, ovvero quelle aree necessarie per:

./ la collocazione dei baraccamenti a servizio delle maestranze individuate per la realizzazione delle opere,



Edison Rinnovabili Spa

Foro Buonaparte, 31
20121 Milano
Tel. +39 02 6222 1
PEC: rinnovabili@pec.edison.it

Proponente: Edison Rinnovabili SpA

Progetto di un Impianto Eolico da 48 MW denominato "Galia"
Comuni di Palma di Montechiaro e Licata (AG)

SINTESI NON TECNICA

- ./ lo stoccaggio di tutti i materiali necessari per la realizzazione delle opere,
- ./ lo stoccaggio delle terre e rocce da scavo,
- ./ lo stoccaggio dei rifiuti,
- ./ il ricovero di tutti i mezzi d'opera.

7.2.2 Utilizzazione di suolo

Preliminarmente alla trattazione del presente paragrafo, va ricordato che il suolo costituisce una delle componenti del territorio. Ciò detto, l'uso del suolo va identificato come la modifica della copertura del suolo da naturale ad artificiale.

La modifica si concretizza a causa delle seguenti opere:

- Realizzazione delle piazzole di servizio degli aerogeneratori.
- Realizzazione delle viabilità di accesso alle postazioni di ciascun aerogeneratore.
- Adeguamento di viabilità esistenti.
- Realizzazione della SSEU.
- Realizzazione della viabilità di accesso alle aree SSEU.

7.2.3 Utilizzazione di risorse idriche

L'impiego di risorse idriche si concretizzerà per almeno due motivi:

- Il confezionamento del conglomerato cementizio armato delle opere di fondazione (in area parco e in area SSEU).
- L'abbattimento di polveri che si formeranno a causa dei movimenti di terra necessari per la realizzazione delle opere di cui di seguito: piazzole, nuova viabilità, adeguamenti di viabilità esistenti, realizzazione di trincee di scavo per la posa dei cavi di potenza in MT/AT, opere civili nell'area della SSEU.

7.2.4 Impatto sulle biodiversità

La realizzazione

- ./ delle piazzole su cui dovranno stazionare i mezzi di sollevamento per le attività di montaggio,



Edison Rinnovabili Spa

Foro Buonaparte, 31
20121 Milano
Tel. +39 02 6222 1
PEC: rinnovabili@pec.edison.it

Proponente: Edison Rinnovabili SpA

Progetto di un Impianto Eolico da 48 MW denominato "Galia"
Comuni di Palma di Montechiaro e Licata (AG)

SINTESI NON TECNICA

- ./ delle viabilità di accesso alle postazioni,
- ./ dell'adeguamento delle viabilità esistenti,
- ./ delle trincee di scavo per la posa degli elettrodotti interni al parco (cioè tra una postazione e l'altra);

può comportare un impatto sulla flora esistente. Tuttavia, si rileva che le aree necessarie insistono su zone caratterizzate principalmente da seminativi.

La posa in opera dell'elettrodotto in MT interrato di collegamento con la SSEU interesserà una strada comunale, una strada provinciale, SP46, una strada statale, SS123 (tutte asfaltate). Per quel che concerne l'area su cui saranno realizzati la SSEU si rileva che la stessa è adibita a seminativo.

Atteso che i siti interessati

- ./ dalla realizzazione degli aerogeneratori, delle aree SSEU sono per la maggior parte oggetto di coltivazione,
- ./ dalla posa degli elettrodotti sono sedi viarie esistenti, asfaltate,

si può affermare che è elevato il grado di antropizzazione dei siti, cosa che limita il proliferare di fauna di tipo stanziale; al più i siti sono interessati da fauna di passaggio. Inoltre, la realizzazione delle opere civili dell'impianto sarà realizzata con l'ausilio di mezzi di stazza simile a quelli utilizzati per la coltivazione dei fondi a vigneto e seminativo. L'impatto sulla fauna in transito può ritenersi equipollente a quello provocato dall'impiego di mezzi agricoli: quindi, la realizzazione dell'impianto non può provocare aggravio dell'impatto cui è già soggetta la fauna per effetto delle normali e ordinarie attività di coltivazione dei fondi agricoli. Alla luce delle analisi effettuate per i siti interessati dalla realizzazione dell'impianto e delle opere connesse, l'impatto sulla flora può ritenersi del tutto trascurabile. Di conseguenza anche l'impatto sulla fauna può ritenersi trascurabile.

7.2.5 Emissione di inquinanti/gas serra

Con riferimento alle emissioni di inquinanti e gas serra si ricordi che tali impatti sono dovuti principalmente all'impiego di mezzi e macchinari che saranno impiegati per la costruzione del nuovo impianto. Le emissioni di inquinanti sono connesse



Edison Rinnovabili Spa

Foro Buonaparte, 31
20121 Milano
Tel. +39 02 6222 1
PEC: rinnovabili@pec.edison.it

Proponente: Edison Rinnovabili SpA

Progetto di un Impianto Eolico da 48 MW denominato "Galia"
Comuni di Palma di Montechiaro e Licata (AG)

SINTESI NON TECNICA

alle perdite accidentali di carburante, olii/liquidi a bordo dei mezzi per il loro corretto funzionamento. Per i gas serra si faccia riferimento alle emissioni di gas di scarico.

7.2.6 Inquinamento acustico

L'unica fonte di inquinamento acustico è costituita dalle emissioni prodotte dai mezzi meccanici che devono eseguire le seguenti attività:

- Movimenti terra per la realizzazione delle piazzole di supporto per il montaggio degli aerogeneratori, per la realizzazione/adequamento di viabilità esistenti.
- Scavi di sbancamento per la realizzazione delle opere di fondazione in conglomerato cementizio armato degli aerogeneratori.
- Trivellazioni per il getto dei pali di fondazione;
- Getto dei pali e dei plinti di fondazione
- Trasporto main components nuovi aerogeneratori.
- Scavi per la posa in opera dei cavi di potenza in MT/AT.
- Trasporti in genere.
- Montaggio aerogeneratori.
- Ripristino aree come ante operam.
- Realizzazione di tutte le opere civili, elettriche ed elettromeccaniche a corredo della SSEU.

7.2.7 Emissione di vibrazioni

Le vibrazioni prodotte sono connesse con l'azione delle macchine e mezzi impiegati per le attività di cui al paragrafo precedente.

In particolare, il D. Lgs. 81/2008 e ss. mm. e ii. individua le vibrazioni pericolose per la salute umana, solo con riferimento alle attività lavorative, ambito assolutamente pertinente al caso in esame.

L'art. 201 del Decreto individua i valori limite di esposizione e i valori di azione. Tali dati vengono di seguito ricordati:

1. Si definiscono i seguenti valori limite di esposizione e valori di azione.
 - a) per le vibrazioni trasmesse al sistema mano-braccio:
 - 1) il valore limite di esposizione giornaliero, normalizzato a un



Edison Rinnovabili Spa

Foro Buonaparte, 31
20121 Milano
Tel. +39 02 6222 1
PEC: rinnovabili@pec.edison.it

Proponente: Edison Rinnovabili SpA

Progetto di un Impianto Eolico da 48 MW denominato "Galia"
Comuni di Palma di Montechiaro e Licata (AG)

SINTESI NON TECNICA

periodo di riferimento di 8 ore, è fissato a 5 m/s^2 ; mentre su periodi brevi è pari a 20 m/s^2 ;

2) il valore d'azione giornaliero, normalizzato a un periodo di riferimento di 8 ore, che fa scattare l'azione, è fissato a $2,5 \text{ m/s}^2$.

b) per le vibrazioni trasmesse al corpo intero:

1) il valore limite di esposizione giornaliero, normalizzato a un periodo di riferimento di 8 ore, è fissato a $1,0 \text{ m/s}^2$; mentre su periodi brevi è pari a $1,5 \text{ m/s}^2$;

2) il valore d'azione giornaliero, normalizzato a un periodo di riferimento di 8 ore, è fissato a $0,5 \text{ m/s}^2$.

2. Nel caso di variabilità del livello di esposizione giornaliero va considerato il livello giornaliero massimo ricorrente.

L'articolo 202 del Decreto ai commi 1 e 2 prescrive l'obbligo, da parte dei datori di lavoro di valutare il rischio da esposizione a vibrazioni dei lavoratori durante il lavoro. La valutazione dei rischi è previsto che possa essere effettuata senza misurazioni, qualora siano reperibili dati di esposizione adeguati presso banche dati dell'ISPESL e delle regioni o direttamente presso i produttori o fornitori. Nel caso in cui tali dati non siano reperibili è necessario misurare i livelli di vibrazioni meccaniche a cui i lavoratori sono esposti.

La valutazione, con o senza misure, dovrà essere programmata ed effettuata ad intervalli regolari da parte di personale competente. Essa dovrà valutare i valori di esposizione cui sono esposti i lavoratori in relazione ai livelli d'azione e i valori limite prescritti dalla normativa.

La valutazione deve prendere in esame i seguenti fattori:

- a. i macchinari che espongono a vibrazione e i rispettivi tempi di impiego nel corso delle lavorazioni, al fine di valutare i livelli di esposizione dei lavoratori in relazione ai livelli d'azione e valori limite prescritti dalla normativa
- b. gli eventuali effetti sulla salute e sulla sicurezza dei lavoratori particolarmente sensibili al rischio;
- c. gli eventuali effetti indiretti sulla sicurezza dei lavoratori risultanti da interazioni tra le vibrazioni meccaniche e l'ambiente di lavoro o altre



Edison Rinnovabili Spa

Foro Buonaparte, 31
20121 Milano
Tel. +39 02 6222 1
PEC: rinnovabili@pec.edison.it

Proponente: Edison Rinnovabili SpA

Progetto di un Impianto Eolico da 48 MW denominato "Galia"
Comuni di Palma di Montechiaro e Licata (AG)

SINTESI NON TECNICA

attrezzature;

- d. le informazioni fornite dal costruttore dell'apparecchiatura ai sensi della Direttiva Macchine;
- e. l'esistenza di attrezzature alternative progettate per ridurre i livelli di esposizione a vibrazioni meccaniche;
- f. condizioni di lavoro particolari come le basse temperature, il bagnato, l'elevata umidità il sovraccarico biomeccanico degli arti superiori e del rachide.

Inoltre, la vigente normativa prescrive che la valutazione del rischio da esposizione a vibrazioni prenda in esame: "il livello, il tipo e la durata dell'esposizione, ivi inclusa ogni esposizione a vibrazioni intermittenti o a urti ripetuti". In presenza di vibrazioni impulsive è pertanto necessario integrare la valutazione dell'esposizione con ulteriori metodiche valutative che tengano in considerazione l'impulsività della vibrazione.

Si ribadisce che il rischio vibrazioni è connesso con le lavorazioni e, quindi, ha un impatto diretto solo sui lavoratori.

7.2.8 Smaltimento rifiuti

Con riferimento alla produzione di rifiuti, si consideri che le tipologie di rifiuti prodotte afferiscono alle seguenti tipologie:

- Imballaggi di varia natura.
- Acque di lavaggio delle betoniere.
- Sfridi di materiali da costruzione (acciai d'armatura, casseformi in legname o altro materiale equivalente, cavidotti in PEad corrugato, conduttori in rame/alluminio, materiali plastici, materiale elettrico/elettronico).
- Terre e rocce da scavo.

Con riferimento alle terre e rocce da scavo, sarà privilegiato il riutilizzo nei siti di produzione.



Edison Rinnovabili Spa

Foro Buonaparte, 31
20121 Milano
Tel. +39 02 6222 1
PEC: rinnovabili@pec.edison.it

Proponente: Edison Rinnovabili SpA

Progetto di un Impianto Eolico da 48 MW denominato "Galia"
Comuni di Palma di Montechiaro e Licata (AG)

SINTESI NON TECNICA

7.2.9 Rischio per il paesaggio/ambiente

La realizzazione delle opere provocherà via via un impatto sul paesaggio. L'impatto è legato sostanzialmente a:

- ./ attivazione delle aree per l'organizzazione del cantiere;
- ./ apertura delle aree dei lavori per gli adeguamenti/realizzazione di viabilità e piazzole di servizio;
- ./ attività di realizzazione delle opere di fondazione in conglomerato cementizio
armato a sostegno degli aerogeneratori;
- ./ attività di montaggio degli aerogeneratori previsti dal progetto;
- ./ delimitazioni dei cantieri mobili per la posa dell'elettrodotto interrato in MT/AT;
- ./ delimitazione dell'area di cantiere per la realizzazione delle aree SSEU.

7.3 DESCRIZIONE DEGLI IMPATTI PER LA FASE DI ESERCIZIO

La tabella che segue riporta gli impatti che possono verificarsi in fase di esercizio del nuovo impianto:

Descrizione impatto	Fase di esercizio	
	si	no
Utilizzazione di territorio	X	
Utilizzazione di suolo	X	
Utilizzazione di risorse idriche	X	
Biodiversità (flora/fauna)	X	
Emissione di inquinanti/gas serra		X
Inquinamento acustico	X	
Emissioni di vibrazioni	X	
Emissioni di luce		X
Emissioni di calore		X
Emissioni di radiazioni	X	
Creazione di sostanze nocive		X
Smaltimento rifiuti	X	
Rischio per la salute umana	X	
Rischio per il patrimonio culturale		X
Rischio per il paesaggio/ambiente	X	
Cumulo con effetti derivanti da progetti esistenti e/o	X	

Tabella 12 – Impatti in fase di esercizio

In questa sede si ricordi che:

1. una volta realizzate le opere, gli adeguamenti della viabilità esistente saranno dismessi;
2. ove possibile, le piazzole di montaggio degli aerogeneratori saranno ridotte al minimo necessario per la effettuazione delle attività di manutenzione ordinaria.
3. l'utilizzazione di risorse idriche sarà limitata allo stretto indispensabile, limitatamente ad attività di manutenzione ordinaria/straordinaria;
4. l'impatto sull'avifauna sarà minimo in quanto gli aerogeneratori saranno collocati a distanze reciproche superiori a 500 m, il che assicura corridoi



Edison Rinnovabili Spa

Foro Buonaparte, 31
20121 Milano
Tel. +39 02 6222 1
PEC: rinnovabili@pec.edison.it

Proponente: Edison Rinnovabili SpA

Progetto di un Impianto Eolico da 48 MW denominato "Galia"
Comuni di Palma di Montechiaro e Licata (AG)

SINTESI NON TECNICA

più ampi per il passaggio delle specie in volo; inoltre, il modello di aerogeneratore prevede velocità di rivoluzione basse dell'ordine 12,1 rpm: ciò rende maggiormente visibile il rotore; in ultimo si consideri che è stato dimostrato che le specie ornitiche sono in grado di adattarsi alle nuove condizioni fisiche dell'ambiente in cui vivono: pertanto, è verosimile che le specie ornitiche frequentino con minore assiduità aree interessate da impianti eolici (nelle aree di impianto sono presenti aerogeneratori gestiti da altri produttori);

5. l'emissione di gas serra e di inquinanti sarà anch'essa limitata allo stretto indispensabile e, comunque, limitatamente ad attività di manutenzione ordinaria/straordinaria;
6. l'inquinamento acustico sarà ridotto, grazie alla installazione di aerogeneratori di ultima generazione e all'altezza del mozzo di rotazione pari a 105 m (la sorgente del rumore si attesta a circa 105 m dal suolo);
7. l'emissione di vibrazioni è praticamente trascurabile e non ha effetti sulla salute umana;
8. l'emissione di radiazioni elettromagnetiche è limitata e si esaurisce entro pochi metri dall'asse dei cavi di potenza; inoltre, per le viabilità interessate dal passaggio dei cavi non si prevedono permanenze tali da creare nocumento alla salute umana;
9. non si rilevano particolari rischi per la salute umana, come risulta dagli studi di approfondimento di cui è corredato il progetto definitivo e lo SIA;
10. il rischio per il paesaggio è mitigato principalmente dal numero ridotto di aerogeneratori previsti, dal colore che sarà dato ai sostegni tubolari e dalla bassa velocità di rotazione del rotore;
11. non vi sono effetti cumulativi significativi per la presenza di altri impianti in quanto sono state rispettate le Linee Guida nazionali (di cui al DM 10/09/2010) nel posizionamento dei nuovi aerogeneratori.

In ultimo, si osservi che per gli impatti negativi, seppure permanenti, la valutazione è comunque sempre "bassa".

I paragrafi appresso riportati descrivono gli impatti reali provocati



Edison Rinnovabili Spa
Foro Buonaparte, 31
20121 Milano
Tel. +39 02 6222 1
PEC: rinnovabili@pec.edison.it

Proponente: Edison Rinnovabili SpA

Progetto di un Impianto Eolico da 48 MW denominato "Galia"
Comuni di Palma di Montechiaro e Licata (AG)

SINTESI NON TECNICA

dalla fase.

7.3.1 Utilizzazione di territorio

In fase di esercizio non si prevede utilizzazione di territorio, a meno di temporanee occupazioni che potranno verificarsi nel caso di attività di manutenzione ordinaria o straordinaria. Si tratta, nel caso specifico, della necessità di:

- ./ ricostituire le gru principale di grossa stazza per il raggiungimento della quota di installazione della navicella (si ricordi che il mozzo di rotazione si trova alla quota di 105 m rispetto al terreno); in questo caso si dovrà procedere alle occupazioni di territorio per la realizzazione di piazzole ausiliarie necessarie per l'assemblaggio della gru principale;
- ./ realizzare allargamenti temporanei della viabilità per il passaggio di mezzi eccezionali;
- ./ aprire cantieri stradali temporanei per attività sull'elettrodotto.

Non si prevedono occupazioni di territorio per le attività di manutenzione in area SSEU, in quanto il cantiere potrà essere aperto all'interno della stessa area senza pregiudizio per la componente ambientale trattata.

7.3.2 Utilizzazione di suolo

In fase di esercizio non si prevede impatto sul suolo, a meno di quello dovuto:

- ./ alla ricostituzione di piazzole ausiliarie per l'assemblaggio della gru principale (cfr. paragrafo precedente);
- ./ agli allargamenti temporanei della viabilità per eventuali trasporti eccezionali (cfr. paragrafo precedente).

In caso di manutenzioni sull'elettrodotto non si prevede impatto sul suolo, in quanto l'elettrodotto è stato posato al di sotto di solidi stradali esistenti (viabilità di impianto, strada comunale, strada provinciale SP46, strada statale SS123; sostanzialmente l'impatto si è già verificato per effetto della realizzazione delle citate viabilità e durante le manutenzioni il cantiere sarà aperto proprio lungo tali strade.



Edison Rinnovabili Spa
Foro Buonaparte, 31
20121 Milano
Tel. +39 02 6222.1
PEC: rinnovabili@pec.edison.it

Proponente: Edison Rinnovabili SpA

Progetto di un Impianto Eolico da 48 MW denominato "Galia"
Comuni di Palma di Montechiaro e Licata (AG)

SINTESI NON TECNICA

Anche nel caso di manutenzioni in area SSEU non si verificherà impatto su suolo, in quanto l'area di cantiere sarà aperta all'interno delle aree di pertinenza SSEU.

7.3.3 Utilizzazione di risorse idriche

Durante la fase di esercizio non si prevede un grande impiego di risorse idriche, se non in caso di movimenti terra, seppur temporanei, per le fasi di manutenzione ordinaria/straordinaria, già discussi nei precedenti paragrafi. Si ricordi, infatti, che i movimenti terra provocano il sollevamento di polveri per l'abbattimento delle quali è necessario l'impiego di acqua che può essere nebulizzata attraverso appositi cannoni, o semplicemente aspersa sul terreno e le viabilità.

7.3.4 Impatto sulle biodiversità

In fase di esercizio non si prevedono impatti sulle biodiversità, a meno dell'impatto sull'avifauna. L'esercizio dell'impianto, infatti, è compatibile con la coltivazione dei fondi limitrofi (non mancano svariati esempi in tal senso). Inoltre, l'impianto è compatibile con la fauna terrestre in transito. Di certo non potrà essere presente fauna stanziale, a causa del fatto che i fondi limitrofi sono coltivati, e quindi da tempo già antropizzati.

7.3.5 Emissione di inquinanti/gas serra

Con riferimento alle emissioni di inquinanti e gas serra si ricordi che tali impatti sono dovuti principalmente all'impiego di mezzi e macchinari che saranno utilizzati per la manutenzione del nuovo impianto. Le emissioni di inquinanti sono connesse alle perdite accidentali di carburante, olii/liquidi a bordo dei mezzi per il loro corretto funzionamento. Per i gas serra si faccia riferimento alle emissioni di gas di scarico.

7.3.6 Inquinamento acustico

In fase di esercizio, gli impatti sono dovuti a:

- Funzionamento degli aerogeneratori.
- Impiego di macchinari e mezzi d'opera in fase di manutenzione ordinaria.



Edison Rinnovabili Spa

Foro Buonaparte, 31
20121 Milano
Tel. +39 02 6222 1
PEC: rinnovabili@pec.edison.it

Proponente: Edison Rinnovabili SpA

Progetto di un Impianto Eolico da 48 MW denominato "Galia"
Comuni di Palma di Montechiaro e Licata (AG)

SINTESI NON TECNICA

- Impiego di mezzi meccanici di grossa stazza in fase di manutenzione straordinaria.

7.3.7 Emissione di vibrazioni

Anche con riferimento a questo impatto si rilevano le stesse fonti di cui al paragrafo precedente, ovvero:

- Funzionamento degli aerogeneratori.
- Impiego di macchinari e mezzi d'opera in fase di manutenzione ordinaria.
- Impiego di mezzi meccanici di grossa stazza in fase di manutenzione straordinaria.

7.3.8 Emissione di radiazioni

Il vettoriamento dell'energia prodotta dal parco eolico genera un campo elettromagnetico nell'intorno dei cavi di potenza in MT/AT che saranno interrati a una profondità di almeno un metro. Stessa cosa dicasi per i campi elettromagnetici indotti dal funzionamento delle aree SSEU. Di questo impatto si tratterà ampiamente al capitolo successivo relativo alle mitigazioni.

7.3.9 Smaltimento rifiuti

Per il regolare esercizio degli aerogeneratori e delle aree SSEU, le squadre che si occuperanno della manutenzione ordinaria produrranno le seguenti tipologie di rifiuto:

- Oli per motori, ingranaggi e lubrificazione.
- Imballaggi in materiali misti.
- Imballaggi misti contaminati.
- Materiale filtrante, stracci.
- Filtri dell'olio.
- Apparecchiature elettriche fuori uso.
- Batterie.
- Neon esausti integri.
- Liquido antigelo.
- Materiale elettronico.
- Componenti non specificati altrimenti.



Edison Rinnovabili Spa

Foro Buonaparte, 31
20121 Milano
Tel. +39 02 6222 1
PEC: rinnovabili@pec.edison.it

Proponente: Edison Rinnovabili SpA

Progetto di un Impianto Eolico da 48 MW denominato "Galia"
Comuni di Palma di Montechiaro e Licata (AG)

SINTESI NON TECNICA

Le attività di manutenzione saranno affidate ad apposite ditte esterne, autorizzate alla gestione dei rifiuti. Allo stato attuale non è possibile conoscere le quantità di rifiuti che saranno prodotte. Per tale motivo, il gestore dell'impianto effettuerà un monitoraggio puntuale dei rifiuti prodotti. Nel caso fosse richiesto, i risultati del monitoraggio saranno messi a disposizione dell'autorità competente.

7.3.10 Rischio per la salute umana

Con riferimento ai rischi per la salute umana di seguito un elenco di quelli possibili:

- Incidenti dovuti al distacco di elementi rotanti.
- Incidenti dovuti al crollo della torre di sostegno.
- Effetti derivanti dal fenomeno di shadow flickering.
- Effetti derivanti dalla radiazione elettromagnetica.
- Effetti dovuti all'inquinamento acustico.
- Effetti dovuti alle vibrazioni.

7.3.11 Rischio per il paesaggio/ambiente

Una volta realizzato, l'impianto avrà un certo impatto sul paesaggio.

L'analisi puntuale delle modificazioni subite dal paesaggio è stata approfondita con il raffronto tra immagini scattate da opportuni punti di vista che ritraggono lo stato attuale (o ante operam) e le fotosimulazioni dello stato post operam ricostruite a partire dal medesimo punto di vista. I raffronti cui ci si riferisce sono riportati negli elaborati dal titolo Fotosimulazione dell'aspetto definitivo dell'impianto con punti di ripresa.

7.3.12 Cumulo con effetti derivanti da progetti esistenti e/o approvati

Il nuovo impianto
dista:

- ./ almeno 450m da impianti esistenti gestiti da altri produttori,
- ./ almeno 5 Km da impianti in fase di autorizzazione,
- ./ almeno 700 m da impianti autorizzati,



Edison Rinnovabili Spa
Foro Buonaparte, 31
20121 Milano
Tel. +39 02 6222.1
PEC: rinnovabili@pec.edison.it

Proponente: Edison Rinnovabili SpA

Progetto di un Impianto Eolico da 48 MW denominato "Galia"
Comuni di Palma di Montechiaro e Licata (AG)

SINTESI NON TECNICA

come indicato dall'elaborato grafico dal titolo Impatti cumulativi, cui si rinvia per tutti i dettagli del caso.

Le posizioni degli aerogeneratori esistenti, autorizzati o in fase di autorizzazione sono state rilevate attraverso:

- ./ conoscenze territoriali dovute all'esperienza maturata nel settore;
- ./ la consultazione di Google Earth;
- ./ la consultazione del sito del GSE:
https://atla.gse.it/atlainpianti/project/Atlainpianti_Internet.html;
- ./ la consultazione del portale delle valutazioni ambientali della Regione Sicilia:
<https://si-vvi.regione.sicilia.it/viavas/index.php/it/>;
- ./ la consultazione del portale delle valutazioni ambientali del Ministero: <https://va.mite.gov.it/it-IT>.

Risulta assolutamente soddisfatta una delle misure di mitigazione proposta dalle Linee Guida Nazionali di cui all'Allegato 4 dal titolo "Impianti eolici: elementi per il corretto inserimento nel paesaggio e sul territorio". Le Linee Guida suggeriscono di adottare distanze tra gli assi degli aerogeneratori:

- ./ variabili da 3 a 5 volte il diametro del rotore, nel caso di aerogeneratori da ubicare lungo la direzione ortogonale a quella del vento prevalente;
- ./ variabili da 5 a 7 volte il diametro del rotore, nel caso di aerogeneratori da ubicare lungo la direzione del vento prevalente.

In questa sede si desidera precisare che, con riferimento a:

- inquinamento acustico,
- impatto visivo,
- impatti sull'avifauna,

in base al rispetto delle distanze imposte dalle Linee Guida tra impianto nuovo e impianti limitrofi, è possibile considerare accettabili i conseguenti impatti cumulativi.

7.4 DESCRIZIONE DEGLI IMPATTI PER LA FASE DI SMONTAGGIO

La tabella che segue riporta gli impatti che possono verificarsi in fase di dismissione dell'impianto:

Descrizione impatto	Fase di	
	si	no
Utilizzazione di territorio	X	
Utilizzazione di suolo	X	
Utilizzazione di risorse idriche	X	
Biodiversità (flora/fauna)	X	
Emissione di inquinanti/gas serra	X	
Inquinamento acustico	X	
Emissioni di vibrazioni	X	
Emissioni di luce		X
Emissioni di calore		X
Emissioni di radiazioni		X
Creazione di sostanze nocive		X
Smaltimento rifiuti	X	
Rischio per la salute umana		X
Rischio per il patrimonio culturale		X
Rischio per il paesaggio/ambiente		X
Cumulo con effetti derivanti da progetti esistenti e/o		X

Tabella 13 – Impatti in fase di smontaggio

I paragrafi appresso riportati descrivono gli impatti reali provocati dalla fase.

7.4.1 Utilizzazione di territorio

Lo smantellamento dell'impianto comporta la creazione delle piazzole necessarie per lo smontaggio, nell'ordine che segue, di:

- Rotore.
- Mozzo di rotazione.
- Navicella.
- Sostegno in acciaio tronco-conico composto da top section, middle sections e bottom section: lo smontaggio avverrà elemento per



Edison Rinnovabili Spa
Foro Buonaparte, 31
20121 Milano
Tel. +39 02 6222.1
PEC: rinnovabili@pec.edison.it

Proponente: Edison Rinnovabili SpA

Progetto di un Impianto Eolico da 48 MW denominato "Galia"
Comuni di Palma di Montechiaro e Licata (AG)

SINTESI NON TECNICA

elemento come in fase di costruzione.

Per lo smontaggio del rotore sarà necessario predisporre una piazzola uguale a quella creata in fase di costruzione. Ciascuna delle componenti smontate sarà temporaneamente stoccata in piazzola per il successivo allontanamento. Ove necessario le componenti saranno allontanate in real time.

Ove necessario, si dovrà procedere con l'adeguamento delle viabilità esistenti.

Una ulteriore considerazione va fatta sulla dismissione dei cavi MT/AT. In particolare, saranno effettuati scavi per il totale previsto in fase di realizzazione. Gli scavi saranno chiusi tempestivamente, via via che vengono dismessi i cavi, occupando il territorio per brevi lassi temporali. Per lo smantellamento dell'area SSEU non si prevede impatto su territorio, in quanto le operazioni di dismissione avverranno direttamente sulle aree impegnate.

7.4.2 Utilizzazione di suolo

La creazione delle piazzole per lo smontaggio degli aerogeneratori, di cui al paragrafo precedente, comporta che le stesse siano opportunamente compatte per consentire i sollevamenti in sicurezza. Ciò implica un temporaneo impatto sul suolo. Per lo smantellamento dei cavi di potenza e della SSEU non si prevedono particolari impatti, in quanto il suolo ha subito modifiche a seguito delle attività di costruzione di cui ampiamente trattato.

7.4.3 Utilizzazione di risorse idriche

L'unico impiego di risorsa idrica può essere connesso ai movimenti terra necessari per il ripristino delle aree come ante operam e per la dismissione dei cavi di potenza. L'azione di mezzi meccanici può provocare il sollevamento di polveri per l'abbattimento delle quali sarà impiegata acqua nebulizzata.

7.4.4 Impatto sulle biodiversità

La realizzazione delle piazzole su cui dovranno stazionare i mezzi di sollevamento per le attività di smontaggio può comportare un impatto sulla flora esistente in corrispondenza delle aree su cui realizzare le citate piazzole. La



Edison Rinnovabili Spa

Foro Buonaparte, 31
20121 Milano
Tel. +39 02 6222 1
PEC: rinnovabili@pec.edison.it

Proponente: Edison Rinnovabili SpA

Progetto di un Impianto Eolico da 48 MW denominato "Galia"
Comuni di Palma di Montechiaro e Licata (AG)

SINTESI NON TECNICA

dismissione delle linee elettriche avverrà lungo viabilità esistenti e pertanto non saranno intaccate coltivazioni di alcun tipo. La stessa cosa può dirsi per lo smantellamento dell'area SSEU.

Alla luce di quanto detto, l'impatto sulla flora può ritenersi medio basso.

L'impatto sulla fauna terrestre si ritiene del tutto trascurabile, considerato che comunque la presenza dell'impianto e la coltivazione di aree limitrofe conferisce ai siti la caratteristica di essere antropizzati. Quindi sarà molto improbabile la presenza di specie stanziali. L'avifauna trarrà evidente vantaggio dallo smantellamento dell'impianto.

7.4.5 Emissione di inquinanti/gas serra

Con riferimento alle emissioni di inquinanti e gas serra si ricordi che tali impatti sono dovuti principalmente all'impiego di mezzi e macchinari che saranno impiegati per il ripristino come ante operam delle aree su cui insistono gli aerogeneratori, nonché per la dismissione dei cavi di potenza. Le emissioni di inquinanti sono connesse alle perdite accidentali di carburante, olii/liquidi a bordo dei mezzi per il loro corretto funzionamento. Per i gas serra si faccia riferimento alle emissioni di gas di scarico, necessariamente emessi in fase di funzionamento.

7.4.6 Inquinamento acustico

L'unica fonte di inquinamento acustico è costituita dalle emissioni prodotte dai mezzi meccanici che devono eseguire le seguenti attività:

- Movimenti terra per la realizzazione delle piazzole necessarie allo stazionamento dei mezzi utili per l'attuazione dello smontaggio degli aerogeneratori.
- Movimenti terra per la dismissione dei cavi di potenza in MT/AT.
- Smontaggio aerogeneratori e con essi delle opere in elevazione e in fondazione per il sostegno degli stessi.
- Smontaggi e demolizioni delle opere in area SSEU.
- Ripristino aree come ante operam.



Edison Rinnovabili Spa

Foro Buonaparte, 31
20121 Milano
Tel. +39 02 6222 1
PEC: rinnovabili@pec.edison.it

Proponente: Edison Rinnovabili SpA

Progetto di un Impianto Eolico da 48 MW denominato "Galia"
Comuni di Palma di Montechiaro e Licata (AG)

SINTESI NON TECNICA

7.4.7 Emissione di vibrazioni

Le vibrazioni prodotte sono connesse con l'azione delle macchine e mezzi impiegati per le attività di cui al paragrafo precedente. Per le valutazioni si rinvia a quanto già indicato per la fase di costruzione.

7.4.8 Smaltimento rifiuti

Lo smantellamento dell'impianto comporterà la produzione di materiali come appresso ricordato:

- Aerogeneratori.
- Acciaio delle strutture di sostegno.
- Calcestruzzo delle opere di fondazione.
- Cavi MT/AT.
- Conduttori in rame della maglia di terra.
- Apparecchiature elettriche ed elettromeccaniche.
- Quadri elettrici e componentistica elettrica.
- Calcestruzzi provenienti dallo smantellamento delle opere civili in area SSEU.
- Cavidotti in PEad provenienti dall'area SSEU.
- Asfalti provenienti dall'area SSEU.
- Pozzetti prefabbricati provenienti dall'area SSEU.

Inoltre, si osservi che gli aerogeneratori smontati contengono al loro interno oli lubrificanti e liquidi di raffreddamento che di per sé sono classificati come rifiuti.

8 MISURE PER EVITARE, PREVENIRE O RIDURRE GLI IMPATTI

8.1 MISURE DI MITIGAZIONE IN FASE DI COSTRUZIONE DELL’IMPIANTO

8.1.1 Utilizzazione di territorio

Fermo restando la necessità di occupare determinate aree per la realizzazione delle opere, si avrà cura di impegnare le superfici strettamente necessarie e, quindi, di ottimizzare gli spazi delle aree di cantiere, ove per aree di cantiere vanno intese le aree all’interno delle quali si svolgeranno i lavori. Lo stesso principio andrà applicato per l’occupazione delle aree necessarie per l’organizzazione del cantiere. In questo modo si potranno ridurre al minimo gli impatti sul territorio.

Inoltre, appare utile approfondire, in questa sede, le interferenze con il traffico veicolare che

avverranno principalmente in occasione delle seguenti attività:

- Fornitura di conglomerato cementizio per il getto in opera delle fondazioni degli aerogeneratori.
- Trasporto degli anchor cage.
- Trasporto dei main components degli aerogeneratori, costituiti da:
 - o Tower section Bottom (primo elemento tronco-conico in acciaio connesso con l’anchor cage).
 - o Tower section Mid1 (secondo elemento tronco conico in acciaio).
 - o Tower section Mid2 (terzo elemento tronco-conico in acciaio).
 - o Tower section Top (quinto elemento tronco-conico in acciaio).
 - o Nacelle (navicella).
 - o Rotor hub (mozzo di rotazione).
 - o Blade (pala).
- Trasporto delle macchine elettriche, delle componenti elettromeccaniche



Edison Rinnovabili Spa

Foro Buonaparte, 31
20121 Milano
Tel. +39 02 6222 1
PEC: rinnovabili@pec.edison.it

Proponente: Edison Rinnovabili SpA

Progetto di un Impianto Eolico da 48 MW denominato "Galia"
Comuni di Palma di Montechiaro e Licata (AG)

SINTESI NON TECNICA

a servizio della SSEU.

Fermo restando che:

- Fornitura di conglomerato cementizio (che avverrà da impianti limitrofi all'area in argomento posti lungo le principali viabilità),
- Trasporto dell'anchor cage,

possono farsi rientrare nell'ambito di trasporti ordinari, l'attenzione maggiore sarà puntata sulla movimentazione dei main components (si ricordi, a titolo esemplificativo, che la blade ha una lunghezza di circa 80 m) e del trasformatore e altre apparecchiature da installare nella SSEU oggetto di trasporti eccezionali. I trasporti saranno effettuati secondo ben precise cadenze concertate con i gestori della viabilità pubblica, in modo da ridurre al minimo eventuali criticità.

Con riferimento agli accessi, si ricordi preliminarmente che il parco costeggia Strade Provinciali e Strade Statali (da cui si diramano viabilità esistenti per il raggiungimento delle postazioni di impianto). Eventuali interferenze saranno limitate nel tempo e si concluderanno una volta completati i trasporti in corrispondenza di tutte le postazioni del parco.

8.1.2 Utilizzazione di suolo

La modifica dell'uso del suolo, come detto, riguarda la modifica della copertura del suolo da naturale ad artificiale. In fase di costruzione si limiterà allo stretto indispensabile la modifica della copertura che sarà attuata solo per i piazzali di servizio dell'area SSEU che saranno asfaltati.

Con riferimento a:

- ./ viabilità e piazzole a servizio degli aerogeneratori,
- ./ viabilità di accesso alle aree SSEU,

la finitura superficiale utilizzata è costituita da misto granulometrico di origine naturale. Quindi, il consumo di suolo non si configura in maniera impattante tanto quanto procedere con l'asfaltatura delle superfici stradali. Nel caso di specie si può parlare di un impatto lieve con una elevata possibilità di riduzione efficace dell'impatto.

Per la posa dell'elettrodotto non si prevede utilizzazione di suolo in quanto, come più volte



Edison Rinnovabili Spa
Foro Buonaparte, 31
20121 Milano
Tel. +39 02 6222.1
PEC: rinnovabili@pec.edison.it

Proponente: Edison Rinnovabili SpA

Progetto di un Impianto Eolico da 48 MW denominato "Galia"
Comuni di Palma di Montechiaro e Licata (AG)

SINTESI NON TECNICA

detto, l'elettrodotto a servizio del nuovo impianto sarà posato al di sotto di solidi stradali esistenti con finitura asfaltata o in misto granulometrico già interessati dalla viabilità a servizio dell'impianto. Laddove si poseranno gli elettrodotti, si provvederà al ripristino degli strati di finitura delle trincee di scavo come ante operam, con ciò limitando gli impatti.

8.1.3 Utilizzazione di risorse idriche

L'impiego di risorsa idrica evidenziato per le attività di costruzione è, certamente, temporaneo. Si farà in modo di ottimizzarne l'uso al fine della massima preservazione. Infatti, ove possibile, la maggior parte dei movimenti terra, utili alla fase di costruzione, saranno concentrati durante la stagione fredda (con ciò riducendo il sollevamento di polveri e quindi l'impiego di acqua per l'abbattimento). Anche in questo caso si procederà con l'accorgimento aggiuntivo di bagnare periodicamente le piste di transito dei mezzi.

Per ridurre al minimo l'impiego di risorsa idrica, potranno essere impiegati appositi cannoni in grado di nebulizzare l'acqua. Test sperimentali hanno dimostrato che l'acqua nebulizzata è in grado di fissarsi in modo ottimale alla polvere, con ciò riducendo al minimo la quantità d'acqua da utilizzare.

8.1.4 Impatto sulle biodiversità

Il sito interessato dal progetto è caratterizzato da una scarsa presenza vegetazionale. L'impatto sulla vegetazione e sugli ecosistemi esistenti risulta essere di minima entità e si verifica soprattutto in fase di realizzazione del progetto, durante cioè l'adeguamento di viabilità esistenti, la costruzione di nuova viabilità e delle opere di fondazione degli aereogeneratori, la posa degli elettrodotti, la costruzione delle aree SSEU.

Al fine di approfondire le tematiche relative all'aspetto in esame, si è fatto riferimento alla Carta dell'Uso del Suolo.

Dalla carta dell'uso del suolo e dai sopralluoghi effettuati si rileva che le aree oggetto di intervento sono per lo più interessate da seminativo.

Per minimizzare l'impatto sul territorio e sulla flora (e quindi sull'habitat della fauna



Edison Rinnovabili Spa

Foro Buonaparte, 31
20121 Milano
Tel. +39 02 6222.1
PEC: rinnovabili@pec.edison.it

Proponente: Edison Rinnovabili SpA

Progetto di un Impianto Eolico da 48 MW denominato "Galia"
Comuni di Palma di Montechiaro e Licata (AG)

SINTESI NON TECNICA

presente) si seguiranno i criteri di cui appresso:

- Minimizzare i rischi di erosione causati dalla realizzazione delle nuove strade di servizio, evitando forti pendenze o di localizzarle solo sui pendii;
- Minimizzare le modifiche ed il disturbo dell'habitat;
- Utilizzare i percorsi d'accesso presenti, se tecnicamente possibile, e conformare i nuovi alle tipologie esistenti;
- Contenere i tempi di costruzione;
- Ripristinare le aree di cantiere restituendole al territorio non occupato dalle macchine in fase di esercizio;
- Al termine della vita utile dell'impianto, come previsto dalle norme vigenti, ripristinare il sito come ante operam.

L'impatto sulla fauna si ritiene del tutto trascurabile in quanto, come detto i siti presentano scarsa presenza vegetazionale e, laddove presente, è principalmente di origine antropica (seminativo).

Cosa ben diversa in fase di esercizio, durante la quale l'impatto principale sarà a discapito dell'avifauna. Tale impatto sarà descritto al paragrafo dedicato nella sezione inerente la mitigazione degli impatti in fase di esercizio.

8.1.5 Emissione di inquinanti/gas serra

Per ridurre al minimo le emissioni di inquinanti connesse con le perdite accidentali di carburante, olii/liquidi, utili per il corretto funzionamento di macchinari e mezzi d'opera impiegati per le attività, si farà in modo di controllare periodicamente la tenuta stagna di tutti gli apparati, attraverso programmate attività di manutenzione ordinaria. Inoltre, a fine giornata i mezzi da lavoro stazioneranno in corrispondenza di un'area dotata di teli impermeabili collocati a terra, al fine di evitare che eventuali sversamenti accidentali di liquidi possano infiltrarsi nel terreno (seppure negli strati superficiali). Gli sversamenti accidentali saranno captati e convogliati presso opportuni serbatoi di accumulo interrati dotati di disoleatore a coalescenza, il cui contenuto sarà smaltito presso centri autorizzati.

In caso di sversamenti accidentali in aree agricole, verranno attivate le seguenti azioni:

- informazione immediata delle persone addette all'intervento;
- interruzione immediata dei lavori;



Edison Rinnovabili Spa

Foro Buonaparte, 31
20121 Milano
Tel. +39 02 6222 1
PEC: rinnovabili@pec.edison.it

Proponente: Edison Rinnovabili SpA

Progetto di un Impianto Eolico da 48 MW denominato "Galia"
Comuni di Palma di Montechiaro e Licata (AG)

SINTESI NON TECNICA

- bloccaggio e contenimento dello sversamento, con mezzi adeguati a seconda che si tratti di acqua o suolo;
- predisposizione della reportistica di non conformità ambientale;
- eventuale campionamento e analisi della matrice (acqua e/o suolo) contaminata;
- predisposizione del piano di bonifica;
- effettuazione della bonifica;
- verifica della corretta esecuzione della bonifica mediante campionamento e analisi della matrice interessata.

Per i gas di scarico la riduzione potrà essere attuata facendo rispettare i turni lavorativi programmati. Inoltre, i mezzi impiegati dovranno rispondere ai limiti di emissione previsti dalle normative vigenti e dotati di sistemi di abbattimento del particolato. I sistemi di emissione saranno oggetto di controlli periodici che ne assicurino la piena funzionalità.



Edison Rinnovabili Spa
Foro Buonaparte, 31
20121 Milano
Tel. +39 02 6222.1
PEC: rinnovabili@pec.edison.it

Proponente: Edison Rinnovabili SpA

Progetto di un Impianto Eolico da 48 MW denominato "Galia"
Comuni di Palma di Montechiaro e Licata (AG)

SINTESI NON TECNICA

8.1.6 Inquinamento acustico

La tabella che segue mostra le tipologie di mezzi e macchinari di grossa stazza che potranno essere impiegati per la realizzazione delle opere:

Tipologia di mezzo	Livello di potenza sonora [dB]	Fonte
Escavatore	108,0	Dato tratto dalla scheda 15.002 del documento INAIL 2015 dal titolo il rumore nei cantieri edili
Autocarro	102,8	Dato tratto dalla scheda 3.005 del documento INAIL 2015 dal titolo il rumore nei cantieri edili
Rullo	105,7	Dato tratto dalla scheda 47.003 del documento INAIL 2015 dal titolo il rumore nei cantieri edili
Bobcat	113,1	Dato tratto dalla scheda 07.002 del documento INAIL 2015 dal titolo il rumore nei cantieri edili
Carrello sollevatore	127,7	Dato tratto dalla scheda 10.002 del documento INAIL 2015 dal titolo il rumore nei cantieri edili
Autobetoniera	106,9	Dato tratto dalla scheda 02.003 del documento INAIL 2015 dal titolo il rumore nei cantieri edili
Autopompa cls.	109,5	Dato tratto dalla scheda 05.001 del documento INAIL 2015 dal titolo il rumore nei cantieri edili
Autogrù	121,8	Dato tratto dalla scheda 04.004 del documento INAIL 2015 dal titolo il rumore nei cantieri edili
Compressore	117,2	Dato tratto dalla scheda 12.001 del documento INAIL 2015 dal titolo il rumore nei cantieri edili
Gruppo elettrogeno	119,8	Dato tratto dalla scheda 19.001 del documento INAIL 2015 dal titolo il rumore nei cantieri edili
Mulino frantumatore	124,1	Dato tratto dalla scheda 41.001 del documento INAIL 2015 dal titolo il rumore nei cantieri edili
Terna gommata con martello	122,0	Dato tratto dalla scheda 68.001 del documento INAIL 2015 dal titolo il rumore nei cantieri edili
Vibrofinitrice	> 105	Misurazioni del Comitato Paritetico Territoriale Torino
Scarificatrice	103,0	https://appscicercascientificainail.it/profili_di_rischio/Lavori_stadi
Trivella per pali	137,0	Misurazioni del Comitato Paritetico Territoriale Torino

Macchinari e mezzi d'opera dovranno rispondere alla normativa in materia di tutela dell'impatto acustico.

I Comuni nell'ambito dei quali saranno realizzate le opere non sono dotati di Piani di Zonizzazione acustica. Pertanto, andrà utilizzata la classificazione definita dal DPCM 14.11.1997, dalla quale si evince che le aree lavori ricadono in classe III, per i cui valori limite assoluti di immissione si consulti la tabella seguente:

Classi di destinazione d'uso del territorio	Tempi di riferimento		Classificazione Cantiere
	Diurno (06.00-	Notturno (22.00-	
I - Aree particolarmente protette	50	40	
II - Aree prevalentemente	55	45	
III - Aree di tipo misto	60	50	X
IV - Aree di intensa attività	65	55	
V - Aree prevalentemente	70	60	
VI - Aree esclusivamente	70	70	

Tabella 15 – Classificazione acustica ai sensi del DPCM 14/11/1997

Di seguito la specifica definizione delle classi di destinazione d'uso del territorio:

- **Classe I - aree particolarmente protette:** rientrano in questa classe le aree nelle quali la quiete rappresenta un elemento di base per la loro utilizzazione: aree ospedaliere, scolastiche, aree destinate al riposo ed allo svago, aree residenziali rurali, aree di particolare interesse urbanistico, parchi pubblici, ecc.
- **Classe II - aree destinate ad uso prevalentemente residenziale:** rientrano in questa classe le aree urbane interessate prevalentemente da traffico veicolare locale, con bassa densità di popolazione, con limitata presenza di attività commerciali ed assenza di attività industriali e artigianali.
- **Classe III - aree di tipo misto:** rientrano in questa classe le aree urbane interessate da traffico veicolare locale o di attraversamento, con media densità di popolazione, con



Edison Rinnovabili Spa

Foro Buonaparte, 31
20121 Milano
Tel. +39 02 6222 1
PEC: rinnovabili@pec.edison.it

Proponente: Edison Rinnovabili SpA

Progetto di un Impianto Eolico da 48 MW denominato "Galia"
Comuni di Palma di Montechiaro e Licata (AG)

SINTESI NON TECNICA

presenza di attività commerciali, uffici con limitata presenza di attività artigianali e con assenza di attività industriali; aree rurali interessate da attività che impiegano macchine operatrici.

- **Classe IV - aree di intensa attività umana:** rientrano in questa classe le aree urbane interessate da intenso traffico veicolare, con alta densità di popolazione, con elevata presenza di attività commerciali e uffici, con presenza di attività artigianali; le aree in prossimità di strade di grande comunicazione e di linee ferroviarie; le aree portuali, le aree con limitata presenza di piccole industrie.
- **Classe V - aree prevalentemente industriali:** rientrano in questa classe le aree interessate da insediamenti industriali e con scarsità di abitazioni.
- **Classe VI - aree esclusivamente industriali:** rientrano in questa classe le aree esclusivamente interessate da attività industriali e prive di insediamenti abitativi.

Come anticipato, durante la realizzazione delle opere, saranno impiegati mezzi e attrezzature conformi alla direttiva macchine e in grado di garantire il minore inquinamento acustico. Non si prevedono lavorazioni durante le ore notturne a meno di effettive e reali necessità (in questi casi le attività notturne andranno autorizzate nel rispetto della vigente normativa). Adeguati schermi insonorizzanti saranno installati in tutte le zone dove la produzione di rumore supera i livelli ammissibili. Considerato che è molto probabile che i limiti di emissione supereranno i limiti imposti dalla norma, sarà cura del Proponente richiedere, al Comune interessato, l'autorizzazione in deroga per cantiere temporaneo, come previsto dalla L. 477/95, art. 6.

In ogni caso, l'impatto sui ricettori più prossimi sarà limitato nel tempo, in quanto, come detto, i cantieri si classificano come temporanei.

Ulteriori approfondimenti sono riportati nello Studio di Impatto Acustico.

Dallo studio si ricava che in fase di costruzione non si produce un significativo impatto acustico sui luoghi.



Edison Rinnovabili Spa

Foro Buonaparte, 31
20121 Milano
Tel. +39 02 6222.1
PEC: rinnovabili@pec.edison.it

Proponente: Edison Rinnovabili SpA

Progetto di un Impianto Eolico da 48 MW denominato "Galia"
Comuni di Palma di Montechiaro e Licata (AG)

SINTESI NON TECNICA

8.1.7 Emissione di vibrazioni

Con riferimento alla mitigazione di tali impatti, si rinvia alla attuazione di idonee procedure da parte del datore di lavoro dell'impresa esecutrice. Tali procedure derivano dall'analisi del rischio vibrazioni prodotto dall'impiego di macchine e mezzi d'opera.

8.1.8 Smaltimento rifiuti

Come anticipato, le tipologie di rifiuto in fase di costruzione possono essere così compendiate:

- Imballaggi di varia natura.
- Sfridi di materiali da costruzione (acciai d'armatura, casseformi in legname o altro materiale equivalente, cavidotti in PEad corrugato, conduttori in rame/alluminio, materiali plastici, materiale elettrico/elettronico).
- Acque di lavaggio delle betoniere.
- Terre e rocce da scavo.

Per quanto riguarda le prime tre tipologie, si procederà con opportuna differenziazione e stoccaggio in area di cantiere. Quindi, si attuerà il conferimento presso siti di recupero/discariche autorizzati al riciclaggio. Le quantità, in questa sede, non sono di semplice determinazione e per tale motivo sarà cura del soggetto esecutore procedere con un attento monitoraggio i cui risultati potranno essere messi a disposizione dell'Autorità competente, qualora la stessa ne facesse richiesta.

Con riferimento alla produzione di materiali da scavo, questi sostanzialmente derivano dalle seguenti attività:

- Posa in opera di cavi di potenza in MT/AT.
- Realizzazione opere di fondazione.
- Realizzazione di nuove viabilità e piazzole.
- Adeguamenti di viabilità esistenti.
- Realizzazione di opere di sostegno.
- Realizzazione delle aree SSEU.

I materiali provenienti dagli scavi se reimpiegati nell'ambito delle attività di



Edison Rinnovabili Spa

Foro Buonaparte, 31
20121 Milano
Tel. +39 02 6222.1
PEC: rinnovabili@pec.edison.it

Proponente: Edison Rinnovabili SpA

Progetto di un Impianto Eolico da 48 MW denominato "Galia"
Comuni di Palma di Montechiaro e Licata (AG)

SINTESI NON TECNICA

provenienza non sono considerati rifiuti ai sensi dell'art. 185 co. 1, lett. c) del D. Lgs. 152/2006 e ss. mm. e ii., (Norme in materia ambientale), di cui di seguito i contenuti: *"Non rientrano nel campo di applicazione della parte quarta del presente decreto: ... c) il suolo non contaminato e altro materiale allo stato naturale escavato nel corso di attività di costruzione, ove sia certo che esso verrà riutilizzato a fini di costruzione allo stato naturale e nello stesso sito in cui è stato escavato, le ceneri vulcaniche, laddove riutilizzate in sostituzione di materie prime all'interno di cicli produttivi, mediante processi o metodi che non danneggiano l'ambiente né mettono in pericolo la salute umana"*.

In particolare, il materiale proveniente dagli scavi per la posa dei cavi MT/AT sarà stoccato nei pressi delle trincee di scavo a debita distanza (non inferiore a 1,00 m) al fine di evitare cedimenti degli scavi. Il materiale così stoccato sarà opportunamente segnalato con apposito nastro rosso e bianco. Il materiale da scavo proveniente da:

./ attività di preparazione delle viabilità, delle piazzole a servizio degli aerogeneratori,

./ attività di site preparation propedeutiche alla realizzazione delle aree SSEU, sarà stoccato in aree limitrofe alle aree di cantiere e anche in questo caso segnalato in modo idoneo. Inoltre, nell'ambito del Piano di gestione delle terre e rocce da scavo, ove necessario, saranno individuate apposite aree "polmone" in cui stoccare il materiale escavato e non immediatamente reimpiegato.

Pertanto, laddove possibile, il materiale da scavo sarà integralmente riutilizzato nell'ambito dei lavori. Ove dovesse essere necessario, il materiale in esubero sarà conferito presso sito autorizzato alla raccolta e al riciclaggio di inerti non pericolosi. La Società Proponente l'impianto si farà onere di procedere alla caratterizzazione chimico-fisica del materiale restante, a dimostrazione che lo stesso ha caratteristiche tali da potere essere conferito presso sito autorizzato. Nel caso in cui i materiali dovessero classificarsi come rifiuti, ai sensi della vigente normativa, la Società si farà carico di inviarli presso discarica autorizzata.

In definitiva in fase di realizzazione dell'impianto, attese le considerazioni di cui sopra, si può considerare trascurabile la produzione di rifiuti con estremo beneficio ambientale.



Edison Rinnovabili Spa

Foro Buonaparte, 31
20121 Milano
Tel. +39 02 6222 1
PEC: rinnovabili@pec.edison.it

Proponente: Edison Rinnovabili SpA

Progetto di un Impianto Eolico da 48 MW denominato "Galia"
Comuni di Palma di Montechiaro e Licata (AG)

SINTESI NON TECNICA

8.1.9 Rischio per il paesaggio/ambiente

Con riferimento alle alterazioni visive, in fase di cantiere si prevede di rivestire le recinzioni provvisorie delle aree, con una schermatura costituita da una rete a maglia molto fitta di colore verde, in grado di integrarsi con il contesto ambientale.

Per quel che concerne l'inquinamento delle acque superficiali, si avrà l'accortezza di ridurre al

minimo indispensabile l'abbattimento delle polveri che crea comunque un ruscellamento di acque che possono intorbidire le acque superficiali che scorrono sui versanti limitrofi all'area lavori. Si tratterà, comunque di solidi sospesi di origine non antropica che non pregiudicano l'assetto microbiologico delle acque superficiali. Inoltre, per la preservazione delle acque di falda si prevede che i mezzi di lavoro vengano parcheggiati su aree rese impermeabili in modo che eventuali perdite di olii o carburanti o altri liquidi a bordo macchina siano captate e convogliate presso opportuni serbatoi di accumulo interrati dotati di disoleatore a coalescenza, il cui contenuto sarà smaltito presso centri autorizzati.

8.2 MISURE DI MITIGAZIONE IN FASE DI ESERCIZIO DELL'IMPIANTO

8.2.1 Generalità

Come già anticipato, considerato che la fase di gestione potrà essere interessata da lavorazioni simili a quelle della fase di cantiere, sono stati considerati i medesimi impatti evidenziati per la fase di cantiere stessa.

Fermo restando quanto già definito e descritto per la fase di cantiere, il presente capitolo riguarderà esclusivamente quegli impatti che hanno effetti differenti a causa dell'esercizio dell'impianto. Nella fattispecie saranno approfonditi i seguenti temi:

- Impatto sulle biodiversità.
- Inquinamento acustico.
- Emissioni di vibrazioni.
- Smaltimento rifiuti.



Edison Rinnovabili Spa

Foro Buonaparte, 31
20121 Milano
Tel. +39 02 6222.1
PEC: rinnovabili@pec.edison.it

Proponente: Edison Rinnovabili SpA

Progetto di un Impianto Eolico da 48 MW denominato "Galia"
Comuni di Palma di Montechiaro e Licata (AG)

SINTESI NON TECNICA

- Rischio per il paesaggio/ambiente. Inoltre, saranno inseriti i seguenti impatti:
 - Emissione di radiazioni.
 - Rischio per la salute umana.
 - Cumulo con effetti derivanti da progetti esistenti e/o approvati. Per i temi relativi a:
 - Utilizzazione di risorse idriche.
 - Emissioni di inquinanti/gas serra,
- si rinvia a quanto trattato per la fase di costruzione.

8.2.2 Utilizzazione di territorio

In fase di esercizio non si prevede impatto su territorio. a meno:

- ./ di opere di manutenzione straordinaria sugli aerogeneratori (in tal caso bisognerà ripristinare le piazzole ausiliarie per l'assemblaggio della gru principale e realizzare eventuali allargamenti temporanei della viabilità);
 - ./ di manutenzione dell'elettrodotto: si può configurare impatto sul territorio, a causa dell'apertura di cantieri stradali, seppure temporanei.
- Le misure di mitigazione consistono sostanzialmente nel limitare nel tempo l'apertura degli scavi.

Si ricordi che saranno ripristinate come ante operam tutte le aree non strettamente necessarie all'esercizio dell'impianto (ci si riferisce, in particolare, agli adeguamenti della viabilità, alle piazzole ausiliarie per l'assemblaggio della gru principale necessaria all'erection degli aerogeneratori, alle aree occupate per l'organizzazione delle lavorazioni).

Eventuali manutenzioni all'interno delle aree SSEU non provocheranno impatto, in quanto avverranno all'interno dell'area stessa: pertanto non si prevedono mitigazioni.



Edison Rinnovabili Spa

Foro Buonaparte, 31
20121 Milano
Tel. +39 02 6222.1
PEC: rinnovabili@pec.edison.it

Proponente: Edison Rinnovabili SpA

Progetto di un Impianto Eolico da 48 MW denominato "Galia"
Comuni di Palma di Montechiaro e Licata (AG)

SINTESI NON TECNICA

8.2.3 Utilizzazione di suolo

Anche in questo caso non si prevede impatto sul suolo, a meno di opere di manutenzione straordinaria sugli aerogeneratori (in tal caso bisognerà ripristinare le piazzole ausiliarie per l'assemblaggio della gru principale e adeguare le viabilità di accesso per il transito, ove necessario, di mezzi eccezionali).

Tutte le aree occupate temporaneamente saranno restituite all'ambiente come ante operam. La compattazione degli strati superficiali sarà annullata, restituendo alla coltre superficiale caratteristiche prettamente naturali. La stessa cura sarà riservata per le superfici:

./ utilizzate per i necessari adeguamenti della viabilità esistenti (nel caso dei trasporti eccezionali);

./ impiegate per l'organizzazione del cantiere.

In caso di manutenzioni sull'elettrodotto non è previsto consumo di suolo in quanto il suolo è già interessato dal passaggio di elettrodotto interrato: non occorrono mitigazioni.

In caso di manutenzioni nelle aree SSEU non si verificherà impatto su suolo, in quanto l'area di cantiere sarà aperta all'interno delle aree stesse. Quindi, non occorrono mitigazioni.



Edison Rinnovabili Spa
Foro Buonaparte, 31
20121 Milano
Tel. +39 02 6222 1
PEC: rinnovabili@pec.edison.it

Proponente: Edison Rinnovabili SpA

Progetto di un Impianto Eolico da 48 MW denominato "Galia"
Comuni di Palma di Montechiaro e Licata (AG)

SINTESI NON TECNICA

8.2.4 **Impatto sulle biodiversità**

In tale ambito, i principali tipi di impatto degli impianti eolici durante il proprio esercizio sono ascrivibili, principalmente, all'avifauna e potrebbero comportare:

- lievi modifiche dell'habitat;
- eventualità di decessi per collisione e per elettrocuzione;
- probabile variazione della densità di popolazione.

Gli aerogeneratori saranno installati al di fuori di:

- SIC (Siti di Importanza Comunitaria).
- ZPS (Zone di Protezione Speciale).
- ZSC (Zone Speciali di Conservazione).
- IBA (Important Bird Areas).
- Rete Ecologica.
- Siti Ramsar (zone umide).
- Oasi di protezione e rifugio della fauna.

In questa sede va osservato che ormai da anni sono in corso monitoraggi dell'avifauna presso siti in corrispondenza dei quali sono installati impianti eolici. Di tali monitoraggi sono disponibili i risultati. Questi hanno messo in evidenza che le varie specie avifaunistiche si sono adattate alla presenza degli impianti e frequentano l'area costantemente, cacciando e/o foraggiando anche nei dintorni dei vari singoli sostegni degli aerogeneratori. Inoltre, le specie tendono a spostarsi da un versante ad un altro, attraversando perpendicolarmente in più punti gli impianti stessi, senza esserne assolutamente disturbati. Sulla base di queste considerazioni e con riferimento all'impianto in argomento, si può ipotizzare un impatto sull'avifauna blando. A ciò si aggiunga quanto segue:

- il nuovo impianto prevede aerogeneratori posti a distanza superiore a 500 m: ciò assicura corridoi ampi tra una turbina e l'altra, cosa che comporta un più agevole passaggio dell'avifauna tra gli ostacoli;
- il rotore del nuovo aerogeneratore prevede una velocità massima di rivoluzione pari al massimo a circa 12,1 rpm: una velocità di rivoluzione bassa consente una maggiore visibilità dell'ostacolo.

Con riferimento a possibile presenza di chiropteri, questa sarà oggetto di



Edison Rinnovabili Spa

Foro Buonaparte, 31
20121 Milano
Tel. +39 02 6222 1
PEC: rinnovabili@pec.edison.it

Proponente: Edison Rinnovabili SpA

Progetto di un Impianto Eolico da 48 MW denominato "Galia"
Comuni di Palma di Montechiaro e Licata (AG)

SINTESI NON TECNICA

apposito monitoraggio.

Al fine di individuare la presenza di specie volatili nei pressi dell'area parco, La Società proponente ha iniziato nel marzo 2023 un piano di monitoraggio faunistico. Per tutti i dettagli del caso si rinvia alla Relazione Florofaunistica.

Fatta questa doverosa premessa sulla presenza di avifauna nell'area in esame, di seguito si

riportano le risultanze di alcuni studi effettuati a livello mondiale.

Secondo alcuni autori, la perdita di habitat potrebbe rappresentare un aspetto significativo almeno in Europa; l'Unione Europea ha emanato specifiche norme proprio per la protezione di habitat di particolare importanza per gli uccelli selvatici, quali:

- la Direttiva 79/409/CE sulla conservazione degli uccelli selvatici,
- la Convenzione per la protezione degli uccelli acquatici firmata a Ramsar nel 1971,
- la Convenzione relativa alla conservazione delle specie migratorie appartenenti alla fauna selvatica, redatta a Bonn nel 1979.

In questo studio si presenta una rassegna di dati ed informazioni tratti dalla letteratura disponibile. Si riportano, inoltre, i dati di mortalità dell'avifauna per cause diverse, considerando, infine, le possibili mitigazioni dell'impatto dovuto alla presenza di aerogeneratori.

È noto che tutti i manufatti di considerevole altezza (camini, tralicci, palazzi, ripetitori per le

telecomunicazioni) rappresentano ostacoli per gli uccelli, che possono subire impatti per collisione durante il volo. Soprattutto le strutture lineari quali le linee ad alta tensione per il trasporto dell'energia e le strade in genere sono delle fonti di rischio, ed ogni anno aumenta il numero di animali che subiscono danni a seguito di collisioni contro questi ostacoli.

A seguito di queste considerazioni è stato esaminato il problema in relazione agli aerogeneratori, che, pur essendo più bassi di altre strutture rappresentano comunque degli ostacoli fissi.

Nel 1992 sono stati effettuati degli esperimenti con i piccioni domestici, partendo dal presupposto che, dal comportamento del piccione comune, si poteva



Edison Rinnovabili Spa

Foro Buonaparte, 31
20121 Milano
Tel. +39 02 6222.1
PEC: rinnovabili@pec.edison.it

Proponente: Edison Rinnovabili SpA

Progetto di un Impianto Eolico da 48 MW denominato "Galia"
Comuni di Palma di Montechiaro e Licata (AG)

SINTESI NON TECNICA

comunque studiare il comportamento generale degli uccelli in presenza di turbine. Le osservazioni effettuate portarono a concludere che i piccioni "imparavano" ad evitare questi ostacoli: solo lo 0,13% degli animali testati ebbe collisioni con le turbine.

Nelle principali zone dove sono da tempo in funzione impianti eolici sono state effettuati monitoraggi e indagini per verificare l'incidenza della mortalità nell'area interessata dalle turbine rispetto a quella calcolata in aree limitrofe. Studi specifici sono stati condotti soprattutto in USA, nell'impianto Altamont Pass e in Spagna nella centrale di Tarifa. Entrambi gli impianti sono siti in zone di particolare interesse per l'avifauna.

La centrale eolica di Altamont Pass si trova a circa 90 km a est da S. Francisco, in un territorio arido; la zona è collinosa, con rilievi tra i 230 e i 470 m s.l.m. Vi sono collocate circa 5000 turbine con potenza variabile da 40 a 750 KW.

Tarifa è sita sulla sponda spagnola dello Stretto di Gibilterra, su una delle principali rotte migratorie del Mediterraneo; è dichiarata "Area di Speciale protezione per l'Avifauna" ai sensi della Direttiva 79/409/CE, ed è anche dichiarata parco naturale dal Governo Andaluso. Sono presenti soprattutto migratori notturni, prevalentemente passeriformi, ma anche cicogne e rapaci. L'impianto eolico è costituito da 444 turbine per una potenza installata di circa 200 MW.

In Europa i primi studi sono stati effettuati a fine anni '70, quando sono stati installati i primi aerogeneratori, principalmente in Svezia, Danimarca e Germania.

Gli impianti eolici, nelle aeree del Nord Europa, sono spesso vicini alle linee di costa o offshore, e quindi le specie a rischio, oggetto di indagine, sono prevalentemente uccelli acquatici.

Di seguito si riporta una tabella di riepilogo dei tassi di mortalità di uccelli a causa di collisioni con aerogeneratori in diversi luoghi tra Stati Uniti ed Europa.

**Tabella 1 – Tassi di mortalità per collisione di uccelli
 (individui · aerogeneratore⁻¹ · anno⁻¹) negli Stati Uniti e in Europa**

Luogo	Ind. aer ⁻¹ . a ⁻¹	Autore
Altamont (California)	0,11 – 0,22	Thelander e Rugge, 2001
Buffalo Ridge (Minnesota)	0,57	Strickland et al., 2000
Altamont (California)		Erickson et al., 2001
Buffalo Ridge (Minnesota)	0,883 – 4,45	Erickson et al., 2001
Foot Creek Rim (Wyoming)	1,75	Erickson et al., 2001
United States	2,19	Erickson et al., 2001
Tarifa (Spagna)	0,03	Janss 1998
Tarifa (Spagna)	0	Janss et al., 2001
Navarra (Spagna)	0,43	Lekuona e Ursua, 2007
Francia	0	Percival, 1999
Sylt (Germania)	2,8 - 130	Benner et al., 1993
Helgoland (Germania)	8,5 - 309	Benner et al., 1993
Zeebrugge (Belgio)	16 - 24	Everaert e Kuijken, 2007
Brugge (Belgio)	21 - 44	Everaert e Kuijken, 2007
Olanda	14,6 - 32,8	Winkelman, 1994
Olanda	2-7	Musters et al., 1996
Norvegia		Follestad et al., 2007

Fonte: elaborazione degli autori su dati di bibliografia

Tabella 16 – Tassi di mortalità di uccelli per collisione

Come è possibile osservare, i dati di letteratura sono molto contrastanti. Per tale motivo, si ritiene più utile evitare di appesantire il documento con ulteriori ricerche e studi che non possono confermare con certezza il vero impatto che viene provocato sull'avifauna da parte degli aerogeneratori.

Le osservazioni effettuate a Tarifa indicano che i migratori volano a quote più alte, quando sorvolano l'area della centrale eolica (le altezze di volo si attestano a quote che risultano maggiori rispetto alle dimensioni delle macchine installate, mentre nelle zone limitrofe si mantengono a quote inferiori).

Nei Paesi Bassi, dove sono presenti centrali eoliche offshore (lago di IJsselmer), sono stati effettuati studi sugli uccelli acquatici (anatre tuffatrici, moraglioni) e sui trampolieri, che hanno spesso un'attività notturna. Dagli studi emerge come in caso di notti luminose (luna piena) gli animali siano in grado di evitare gli ostacoli spostandosi parallelamente all'allineamento degli impianti, mentre durante le notti buie, le deviazioni dalla rotta principale di volo sono minime. Per quanto riguarda le altezze di volo degli uccelli, queste risultano molto variabili sia da specie a specie, che, nell'ambito della stessa specie, a causa di particolari situazioni ambientali o etologiche, e comunque non ci sono dati certi per l'oggettiva difficoltà delle



Edison Rinnovabili Spa

Foro Buonaparte, 31
20121 Milano
Tel. +39 02 6222.1
PEC: rinnovabili@pec.edison.it

Proponente: Edison Rinnovabili SpA

Progetto di un Impianto Eolico da 48 MW denominato "Galia"
Comuni di Palma di Montechiaro e Licata (AG)

SINTESI NON TECNICA

valutazioni.

In alcuni casi si osserva una variazione nell'altezza di volo tra le ore notturne e quelle diurne;

molti migratori notturni volano ad altezze maggiori di quella a rischio di impatto con le turbine, quindi il rischio di collisione è presente solo quando discendono a terra.

Le ricerche svolte a Tarifa, hanno mostrato che gli uccelli usualmente evitano le aree occupate degli aerogeneratori: cambiamenti nella direzione di volo sono registrati con maggior frequenza in vicinanza degli impianti eolici. Gli uccelli migratori quali rondini (*Hirundo rustica*), balestrucci (*Delichon urbica*) e cicogne (*Ciconia ciconia*) tendono a volare a quote più elevate quando sorvolano l'area degli impianti eolici, mentre quelli stanziali come i grifoni (*Griffon Vultures*) non mostrano tale comportamento, probabilmente perché maggiormente adattati alla presenza delle turbine. Gli uccelli stanziali possono avere maggiori probabilità di entrare in collisione con gli aerogeneratori, visto che tendono a volare più basso e a passare più tempo nell'area.

In conclusione, dalla letteratura consultata, si può affermare che gli impianti eolici rappresentano per l'avifauna un rischio contenuto, essendo stati riscontrati valori di mortalità inferiori a quelli derivanti da collisioni con altri manufatti quali strade, linee elettriche, torri per telecomunicazioni.

Nel complesso, l'avifauna mostra un buon adattamento alle mutate condizioni ambientali, adottando strategie di volo che permettano di evitare gli ostacoli. Nel corso del tempo, nelle aree dove sono presenti aerogeneratori, si registra una sensibile riduzione delle collisioni (già di per sé su valori molto bassi).

Viste le caratteristiche del territorio, si può ipotizzare che la presenza di impianti eolici possa indurre interferenze simili a quelle riscontrate nel sito di Tarifa in Spagna, che presenta condizioni ambientali analoghe alle nostre, sia per quanto riguarda i valori di mortalità (che si attestano tra 0,05 e 0,45 individui/turbina/anno), sia per quanto riguarda le specie maggiormente coinvolte, rappresentate dai rapaci. Non sono emerse specifiche evidenze di criticità tra gli impianti eolici (collocati in vicinanza di rotte migratorie) e l'avifauna in passo, poiché gli uccelli usualmente individuano gli ostacoli e modificano l'altezza di



Edison Rinnovabili Spa

Foro Buonaparte, 31
20121 Milano
Tel. +39 02 6222 1
PEC: rinnovabili@pec.edison.it

Proponente: Edison Rinnovabili SpA

Progetto di un Impianto Eolico da 48 MW denominato "Galia"
Comuni di Palma di Montechiaro e Licata (AG)

SINTESI NON TECNICA

volo, transitando sugli impianti ad altezze maggiori. Soltanto la migrazione notturna può costituire un fattore di rischio più elevato; la probabilità di incidenti risulta comunque condizionata dalle situazioni meteorologiche, quali la scarsa visibilità e la direzione e la forza del vento, fattori che condizionano le modalità di volo degli uccelli, costringendoli spesso a volare a quote più basse. In ogni caso verranno adottate apposite cautele rappresentate da:

- Utilizzo di torri tubolari anziché a traliccio.
- Accorgimenti per rendere visibili le macchine.
- Utilizzo di generatori a bassa velocità di rotazione delle pale.
- Interramento ed isolamento dei conduttori.

8.2.5 Inquinamento acustico

Si rinvia alle conclusioni dello Studio di impatto acustico.

8.2.6 Emissione di vibrazioni

Con riferimento alle vibrazioni prodotte dal funzionamento dell'aerogeneratore, si evidenzia che le turbine sono dotate di un misuratore dell'ampiezza di vibrazione, che è costituito da un pendolo collegato ad un microsivith che ferma l'aerogeneratore nel caso in cui l'ampiezza raggiunge il valore massimo di 0.6 mm. La presenza di vibrazione rappresenta una anomalia al normale funzionamento tale da non consentire l'esercizio della turbina.

Inoltre, la navicella, che potrebbe essere sede di vibrazione, è montata su un elemento elastico, costituito dalla torre di forma tronco-conica in acciaio alta 125 m, che rappresenta una entità smorzante. Circa la frequenza delle eventuali vibrazioni, questa è compresa tra 0 e 0,32 Hz (corrispondente alla massima velocità di rotazione del rotore, pari a circa 12,1 rpm).

La normativa di riferimento per la valutazione del rischio di esposizione da vibrazioni è la ISO/R2631. La norma collega la frequenza delle vibrazioni con il tempo di esposizione secondo una ben precisa metodologia. In particolare, l'applicazione del metodo trova riscontro sperimentale nell'intervallo tra le 4 e le 8 ore e considera vibrazioni con frequenza maggiore di 1 Hz.

Come detto, nel caso degli aerogeneratori le vibrazioni prodotte hanno frequenza massima pari a circa 0,32 Hz: pertanto, gli impatti dovuti alle vibrazioni sono da considerarsi non significativi.

8.2.7 Emissione di radiazioni

Si rinvia alle conclusioni della Relazione impatto elettromagnetico.

8.2.8 Smaltimento rifiuti

Come anticipato, l'esercizio dell'impianto comporta, generalmente, la produzione delle seguenti tipologie di rifiuto:

Codice CER	Breve descrizione
13020	altri oli per motori, ingranaggi e
15010	imballaggi in materiali misti
15011	imballaggi misti contaminati
15020	materiale filtrante, stracci
16010	filtri dell'olio
16012	componenti non specificati altrimenti
16021	apparecchiature elettriche fuori uso
16060	batterie al piombo
20012	neon esausti integri
16011	liquido antigelo
16021	materiale elettronico

Tabella 17 – Codici CER dei possibili rifiuti prodotti

La tabella riporta i codici CER che individuano univocamente la tipologia di rifiuto. Ciò consentirà l'idonea differenziazione in modo da consentirne uno smaltimento controllato attraverso ditte specializzate.

Tutti i rifiuti prodotti durante la fase di esercizio, limitati essenzialmente alla fase di

manutenzione dell'impianto, saranno gestiti in conformità alla normativa vigente, favorendo le attività di recupero, ove possibile, in luogo dello smaltimento.

Le attività di manutenzione degli aerogeneratori e delle aree SSEU, da cui deriva la produzione dei rifiuti nella fase di esercizio dell'impianto, saranno appaltate a



Edison Rinnovabili Spa

Foro Buonaparte, 31
20121 Milano
Tel. +39 02 6222 1
PEC: rinnovabili@pec.edison.it

Proponente: Edison Rinnovabili SpA

Progetto di un Impianto Eolico da 48 MW denominato "Galia"
Comuni di Palma di Montechiaro e Licata (AG)

SINTESI NON TECNICA

ditte specializzate che si configureranno come produttore del rifiuto: compito della Società proponente sarà quello di stretta verifica e controllo che l'appaltatore operi nel pieno rispetto

della normativa vigente. La catalogazione, insieme alle modalità del recupero/smaltimento dei materiali prodotti costituirà un vero e proprio monitoraggio delle quantità di rifiuti prodotti che in questa sede non possono essere valutate in modo attendibile. I risultati del monitoraggio saranno messi a disposizione dell'Autorità competente, qualora ne facesse richiesta.

8.2.9 Rischio per la salute umana

Con riferimento ai rischi per la salute umana di seguito si ricordano quelli possibili:

- Incidenti dovuti al distacco di elementi rotanti.
- Incidenti dovuti al crollo della torre di sostegno.
- Effetti derivanti dal fenomeno di shadow flickering.
- Effetti derivanti dalla radiazione elettromagnetica.
- Effetti dovuti all'inquinamento acustico.
- Effetti dovuti alle vibrazioni.

Per quel che concerne gli impatti legati all'inquinamento acustico, alla emissione di radiazioni e alla emissione di vibrazioni, si rinvia ai paragrafi precedenti.

8.2.10 Rischio per il paesaggio/ambiente

Per quanto attiene all'inserimento nel paesaggio si è cercato di attuare nei modi più opportuni *l'integrazione* di questa nuova tecnologia con l'ambiente; ciò è possibile grazie all'esperienza che si è resa disponibile tramite gli studi che sono stati condotti su progetti e impianti esistenti. L'attenzione principale è stata posta sull'inserimento nel paesaggio/ambiente dell'aerogeneratore. I fattori presi in considerazione sono:

- L'altezza delle torri: lo sviluppo in altezza delle strutture di sostegno delle turbine è uno degli elementi principali che influenzano l'impatto sul paesaggio. Per la determinazione dell'altezza delle torri si è tenuto



Edison Rinnovabili Spa

Foro Buonaparte, 31
20121 Milano
Tel. +39 02 6222.1
PEC: rinnovabili@pec.edison.it

Proponente: Edison Rinnovabili SpA

Progetto di un Impianto Eolico da 48 MW denominato "Galia"
Comuni di Palma di Montechiaro e Licata (AG)

SINTESI NON TECNICA

conto delle caratteristiche morfologiche del sito e dei punti di vista dalle vie di percorrenza nel suo intorno; il valore dell'impatto visivo sarà quindi influenzato, in assenza di altri fattori, dalla larghezza del sostegno troncoconico dell'aerogeneratore e dalla distanza e posizione dell'osservatore; perciò le turbine del parco in questione sono state disposte tenendo conto della percezione che di esse si può avere dalle strada di percorrenza che interessano il bacino visivo; rispetto ad esse il parco eolico risulta disposto in modo tale che se ne abbia sempre una visione d'insieme; ciò consente l'adozione di torri anche di misura elevata pur mantenendo la percezione delle stesse in un'unica visione.

- La forma delle torri e del rotore: dal punto di vista visivo la forma di un aerogeneratore, oltre che per l'altezza, si caratterizza per il tipo di torre, per la forma del rotore e per il numero delle pale.

Le torri a traliccio hanno una trasparenza piuttosto accentuata. Tuttavia, attesa la larghezza della base, queste sono piuttosto visibili nella visione da media e lunga distanza; nella visione ravvicinata, la diversità di struttura fra le pale del rotore, realizzate in un pezzo unico, e il traliccio crea un certo contrasto.

La relativa continuità di struttura fra la torre tubolare (di forma troncoconica) e le pale

conferisce alla macchina una sorta di maggiore omogeneità all'insieme, così da potergli riconoscere un valore estetico maggiore che, in sé, non disturba. Inoltre, la larghezza di base dimezzata rispetto alla torre a traliccio, rende la torre meno visibile sulla media/lunga distanza. Anche le caratteristiche costruttive delle pale e della rotazione hanno un impatto visivo importante; ormai sono in uso quasi esclusivamente turbine tripala; non solo risultano migliori per macchine più potenti ma, avendo una rotazione lenta (4,3-12,1 rpm), risultano più riposanti alla vista, ed hanno una configurazione più equilibrata sul piano geometrico.

- Il colore delle torri di sostegno: il colore delle torri ha una forte influenza sulla visibilità dell'impianto e sul suo inserimento nel paesaggio; si è scelto di colorare le torri delle turbine eoliche di bianco, per una migliore



Edison Rinnovabili Spa

Foro Buonaparte, 31
20121 Milano
Tel. +39 02 6222 1
PEC: rinnovabili@pec.edison.it

Proponente: Edison Rinnovabili SpA

Progetto di un Impianto Eolico da 48 MW denominato "Galia"
Comuni di Palma di Montechiaro e Licata (AG)

SINTESI NON TECNICA

integrazione con lo sfondo del cielo, applicando gli stessi principi usati per le colorazioni degli aerei militari che devono avere spiccate caratteristiche mimetiche.

- Lo schema plano-altimetrico dell'impianto: nel caso specifico, l'impatto visivo atteso è in linea con altri impianti esistenti, poiché la disposizione delle torri è tale da conseguire ordine e armonia, con macchine tutte dello stesso tipo.
- La viabilità: la viabilità per il raggiungimento del sito non pone problemi di inserimento paesaggistico, essendo in buona parte esistente; oltretutto si presenta in buone condizioni e sufficientemente ampia in quasi tutto il percorso a meno di adeguamenti puntuali per il trasporto dei main components dell'aerogeneratore. Per la realizzazione dei tratti di servizio che condurranno sotto le torri si impiegherà tout-venant e misto granulometrico, ovvero materiali naturali simili a quelli impiegati nelle aree limitrofe e secondo modalità ormai consolidate poste in essere presso altri siti. In ultimo, si sottolinea che nel caso di elevate pendenze della viabilità, il pacchetto stradale potrà essere integrato mediante l'utilizzo di una pavimentazione drenante ed ecologica da ottenersi con prodotti a tal uopo predisposti quali IDRO DRAIN. Detta pavimentazione viene impiegata in aree S.I.C., Z.P.S., Z.S.C. con possibilità di colorazione più vicino possibile ai colori della zona, con ciò mitigando gli impatti visivi.
- Linee elettriche: i cavi di trasmissione dell'energia elettrica si prevedono interrati; inoltre, questi correranno (per la maggior parte) lungo i fianchi della viabilità, comportando il minimo degli scavi lungo i lotti del sito.

8.2.11 Cumulo con effetti derivanti da progetti esistenti e/o approvati

Come anticipato, il nuovo impianto si trova a distanza non inferiore a 450m dal più vicino impianto eolico esistente, e a distanza non inferiore a 700m da impianti autorizzati o in fase di autorizzazione.

Altro aspetto rilevante, ai fini dell'impatto cumulativo, è sicuramente l'intervisibilità degli aerogeneratori nel loro insieme e insieme agli aerogeneratori di altro produttore. L'effetto dell'impianto in argomento cumulato con quello dei



Edison Rinnovabili Spa

Foro Buonaparte, 31
20121 Milano
Tel. +39 02 6222.1
PEC: rinnovabili@pec.edison.it

Proponente: Edison Rinnovabili SpA

Progetto di un Impianto Eolico da 48 MW denominato "Galia"
Comuni di Palma di Montechiaro e Licata (AG)

SINTESI NON TECNICA

parchi rilevati non comporta particolari aggravii per i centri abitati limitrofi che si trovano a distanze significative e mitiganti rispetto ai siti di impianto.

L'impatto cumulativo visivo in questo caso sarà attenuato anche dall'articolazione del paesaggio che non offre punti di osservazione particolarmente favorevoli da tali nuclei abitati.

Le caratteristiche dell'uso del suolo sono prevalentemente agricole con bassa densità abitativa, tali da non comportare impatti significativi cumulativi sulla componente uso del suolo o sull'assetto demografico.

Per quanto riguarda l'eventuale impatto cumulativo di rumore, non si prevedono impatti

significativi visto che gli impianti più vicini (esistente e approvato/in fase di approvazione) sono sufficientemente distanti e che nelle immediate vicinanze agli aerogeneratori in progetto non ricadono recettori sensibili.

Sull'atmosfera e sui fattori climatici non si prevedono impatti cumulativi in quanto sia

l'impianto eolico in progetto, che gli impianti limitrofi si caratterizzano per l'assoluta assenza di emissioni inquinanti di qualunque tipo. Piuttosto, trattandosi di generazione di energia originata da fonte rinnovabile, le opere di progetto contribuiranno alla riduzione delle emissioni in atmosfera.

Sulle componenti suolo e vegetazione, poiché le opere interesseranno suoli agricoli, l'effetto cumulativo si esplicherà essenzialmente nella somma delle superfici sottratte. Tale effetto potrebbe risultare significativo solo in fase di cantiere. A regime fatta eccezione per gli ingombri delle opere, verrà ripristinato lo stato di fatto e le pratiche agricole potranno essere condotte nell'immediato intorno delle piazzole a servizio degli aerogeneratori.

Sulla componente sottosuolo le interferenze sono dovute alle opere di fondazione. Trattandosi di opere puntuali e distanziate, non si prevedono effetti di cumulo.

Sulla componente acqua superficiale, in considerazione del fatto che il funzionamento dell'impianto eolico non determina scarichi, non si prevedranno impatti cumulativi.

Per quanto riguarda la componente acqua sotterranea, le uniche interazioni possono riguardare le opere di fondazioni profonde (fondazioni torri). Trattandosi tuttavia di opere puntuali e distanziate non si prevedranno effetti di cumulo.



Edison Rinnovabili Spa

Foro Buonaparte, 31
20121 Milano
Tel. +39 02 6222.1
PEC: rinnovabili@pec.edison.it

Proponente: Edison Rinnovabili SpA

Progetto di un Impianto Eolico da 48 MW denominato "Galia"
Comuni di Palma di Montechiaro e Licata (AG)

SINTESI NON TECNICA

Per quanto riguarda le emissioni elettromagnetiche ed i campi elettrici elettromagnetici della rete di collegamento interna del parco e di collegamento alla rete elettrica nazionale, poiché le emissioni stesse si abbattano già a breve distanza dall'asse delle opere (rientrando così nei limiti previsti dalla norma), non si evidenziano significativi impatti cumulativi.

8.3 MISURE DI MITIGAZIONE IN FASE DI SMONTAGGIO DELL'IMPIANTO

8.3.1 Utilizzazione di territorio

L'impiego di porzioni di territorio per attuare lo smantellamento dell'impianto è assolutamente temporaneo. Le porzioni occupate saranno restituite all'ambiente come ante operam alla fine delle attività.

8.3.2 Utilizzazione di suolo

Si evidenzia che la fase di dismissione comporterà il ripristino del suolo come ante operam, annullando le compattazioni necessarie per conferire alle piazzole la portanza necessaria per attuare lo smontaggio. Si farà in modo di restituire caratteristiche naturali agli strati superficiali del suolo. Lo stesso sarà attuato per l'area occupata dalla SSEU.

8.3.3 Utilizzazione di risorse idriche

Si rinvia a quanto indicato per la fase di costruzione.

8.3.4 Impatto sulle biodiversità

I siti interessati dalle attività di smantellamento sono caratterizzati da una scarsa presenza vegetazionale. L'impatto sulla vegetazione e sugli ecosistemi esistenti risulta essere di minima entità. Si ribadisce quanto trattato per la fase di costruzione cui si rinvia per tutti i dettagli del caso.



Edison Rinnovabili Spa

Foro Buonaparte, 31
20121 Milano
Tel. +39 02 6222.1
PEC: rinnovabili@pec.edison.it

Proponente: Edison Rinnovabili SpA

Progetto di un Impianto Eolico da 48 MW denominato "Galia"
Comuni di Palma di Montechiaro e Licata (AG)

SINTESI NON TECNICA

8.3.5 Emissione di inquinanti/gas serra

Si rinvia a quanto indicato per la fase di costruzione.

8.3.6 Inquinamento acustico

Si rinvia a quanto indicato per la fase di costruzione.

8.3.7 Emissione di vibrazioni

Con riferimento alla mitigazione di tali impatti, si rinvia alla attuazione di idonee procedure da parte del datore di lavoro dell'impresa esecutrice. Tali procedure derivano dall'analisi del rischio vibrazioni prodotto dall'impiego di macchine e mezzi d'opera.

8.3.8 Smaltimento rifiuti

I prodotti dello smantellamento dell'impianto esistente (acciaio delle strutture di sostegno, calcestruzzo delle opere di fondazione, aerogeneratori, cavi MT/AT e apparecchiature elettriche ed elettromeccaniche, cabine elettriche) saranno oggetto di una attenta valutazione che avrà come obiettivo la massimizzazione del riutilizzo degli stessi.

In particolare, si prediligerà il recupero e la vendita di:

- Aerogeneratori.
- Acciaio delle torri di sostegno.
- Anima in alluminio dei cavi di potenza in MT/AT.
- Conduttori in rame della maglia di terra.
- Apparecchiature elettriche ed elettromeccaniche.
- Trasformatore MT/AT in area SSEU.

I conglomerati cementizi, costituenti le fondazioni delle torri e tutte le opere di fondazione in area SSEU potranno essere riutilizzati ai sensi del Decreto del Ministero della Transizione Energetica n. 152 del 27 settembre 2022 (oggi MASE),



Edison Rinnovabili Spa
Foro Buonaparte, 31
20121 Milano
Tel. +39 02 6222.1
PEC: rinnovabili@pec.edison.it

Proponente: Edison Rinnovabili SpA

Progetto di un Impianto Eolico da 48 MW denominato "Galia"
Comuni di Palma di Montechiaro e Licata (AG)

SINTESI NON TECNICA

mentre l'involucro esterno dei cavi in MT/AT sarà conferito a discarica.

Ove le operazioni di vendita non dovessero essere realizzabili, nel lungo periodo si procederà con l'attuazione di un programma di smaltimento che favorirà il conferimento delle componenti non vendute presso idonei impianti di recupero e non presso discariche, al fine di non sovraccaricare l'ambiente con rifiuti che possono essere oggettivamente recuperati.

8.4 MISURE DI COMPENSAZIONE

In sede di progettazione esecutiva, laddove necessario, eventuali opere di sostegno saranno realizzate mediante tecniche di bioingegneria ambientale. Ciò al fine di preservare al meglio l'*habitus naturale* dei luoghi.

Tali interventi di ingegneria naturalistica, intrapresi per la salvaguardia del territorio, dovranno

avere lo scopo di:

- intercettare i fenomeni di ruscellamento incontrollato che si verificano sui versanti per mancata regimazione delle acque;
- ridurre i fenomeni di erosione e di instabilità dei versanti;
- regimare in modo corretto le acque su strade, piste e sentieri;
- ridurre il più possibile l'impermeabilizzazione dei suoli creando e mantenendo spazi verdi e diffondendo l'impiego della vegetazione nella sistemazione del territorio.

Pertanto, si prevede l'utilizzo del materiale vegetale vivo e del legname come materiale da costruzione, in abbinamento in taluni casi con materiali inerti come pietrame.

8.5 PROGETTO DI MONITORAGGIO AMBIENTALE, PMA

Il Progetto di Monitoraggio Ambientale (PMA) è previsto dall'art. 22, comma 3 lettera e) del D. Lgs. 152/2006 ss.mm.ii.. Si rinvia a quanto indicato nel SIA.