Provincia di Foggia Provincia di Foggia Provincia di Foggia
Comune di Sant'Agata di Puglia Fg. 51 Comune di Sant'Agata di Puglia Comune di Sant'Agata di Puglia

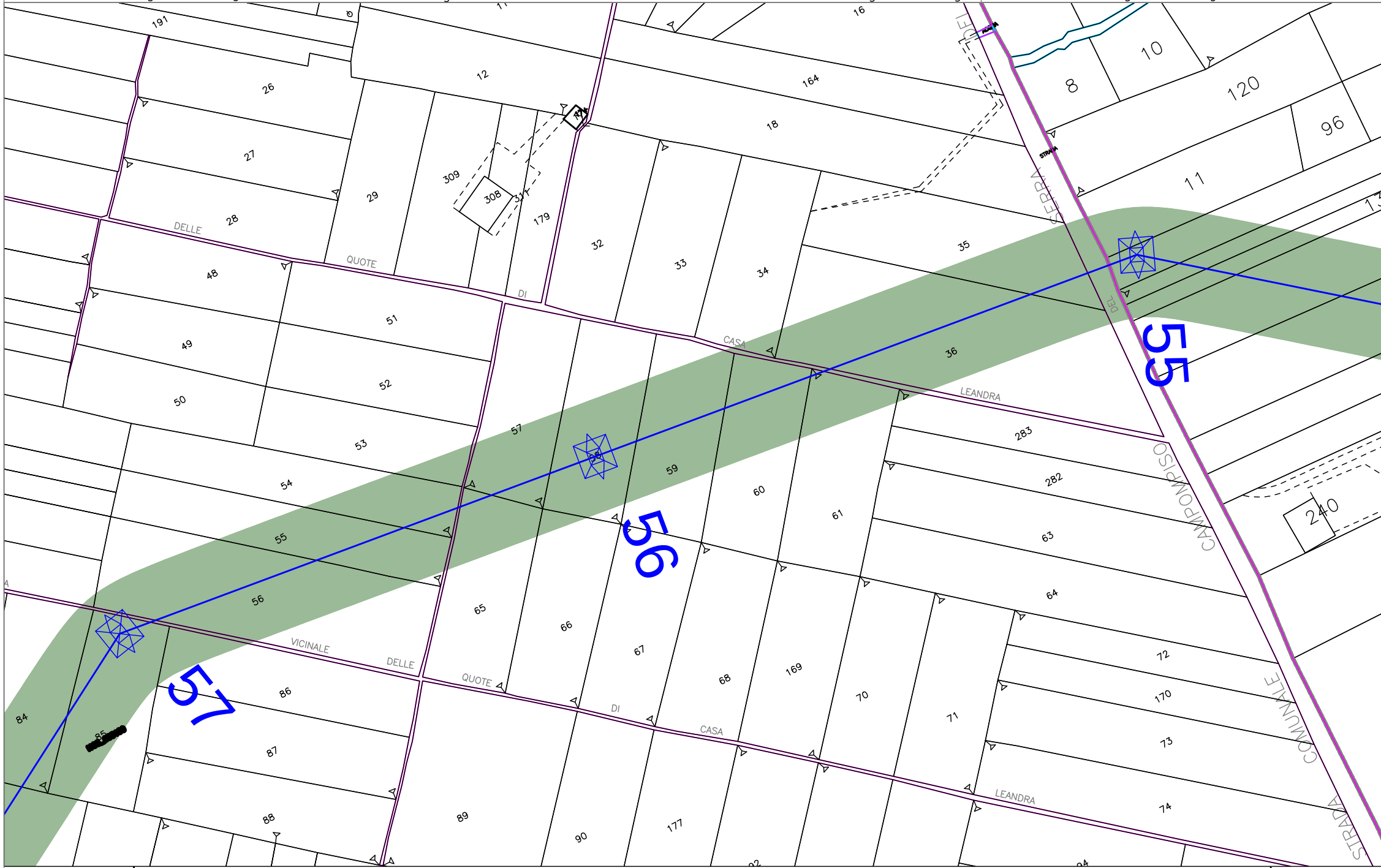
191
26
12
16
164
18
10
8
120
96
11
27
28
29
309
308
311
179
32
33
34
35
36
48
49
50
51
52
53
54
55
56
57
58
59
60
61
63
64
65
66
67
68
169
70
71
72
170
73
74
84
85
86
87
88
89
90
177
283
282
240
DELLE
QUOTE
DI
CASA
LEANDRA
VICINALE
DELLE
QUOTE
DI
CASA
LEANDRA
SERRA
DEL
STRADA
CAMPOMPISO
COMUNALE
STRADA
55
56
57

Comune di Sant'Agata di Puglia Fg. 51 Comune di Sant'Agata di Pugl
Provincia di Foggia Provincia di Fogg

Provincia di Foggia
Comune di Sant'Agata di Puglia
Fg. 48

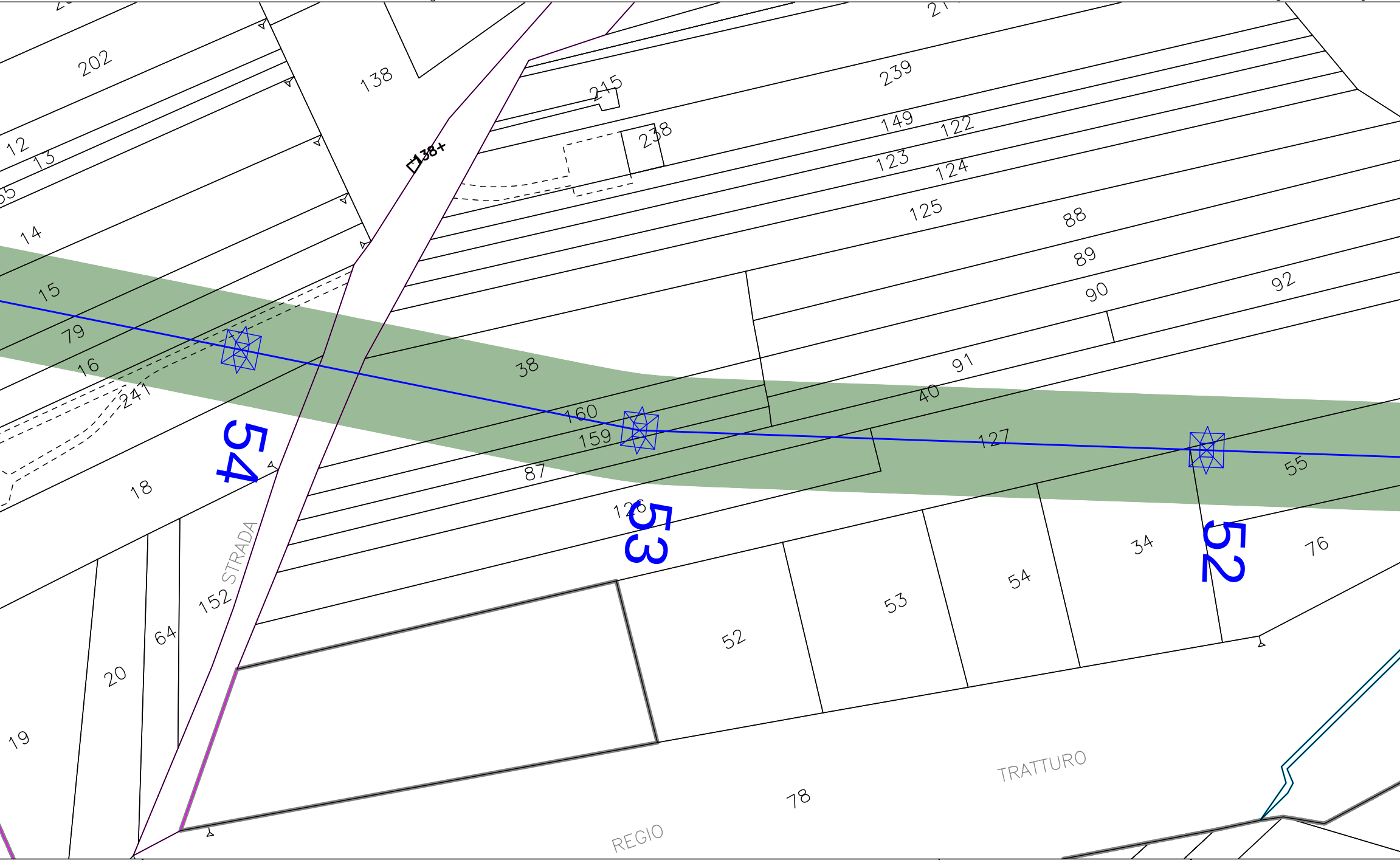
202
12
13
14
15
79
16
241
18
138
138+
215
238
239
149
122
123
124
125
88
89
90
92
91
40
38
160
159
87
127
55
126
54
53
52
STRADA
152
64
20
19
52
53
54
34
76
78
TRATTURO
REGIO

Comune di Sant'Agata di Puglia
Provincia di Foggia
Fg. 48
Comune di Sant'Agata di Puglia
Provincia di Foggia
Comune di Sant'Agata di Puglia
Provincia di Foggia

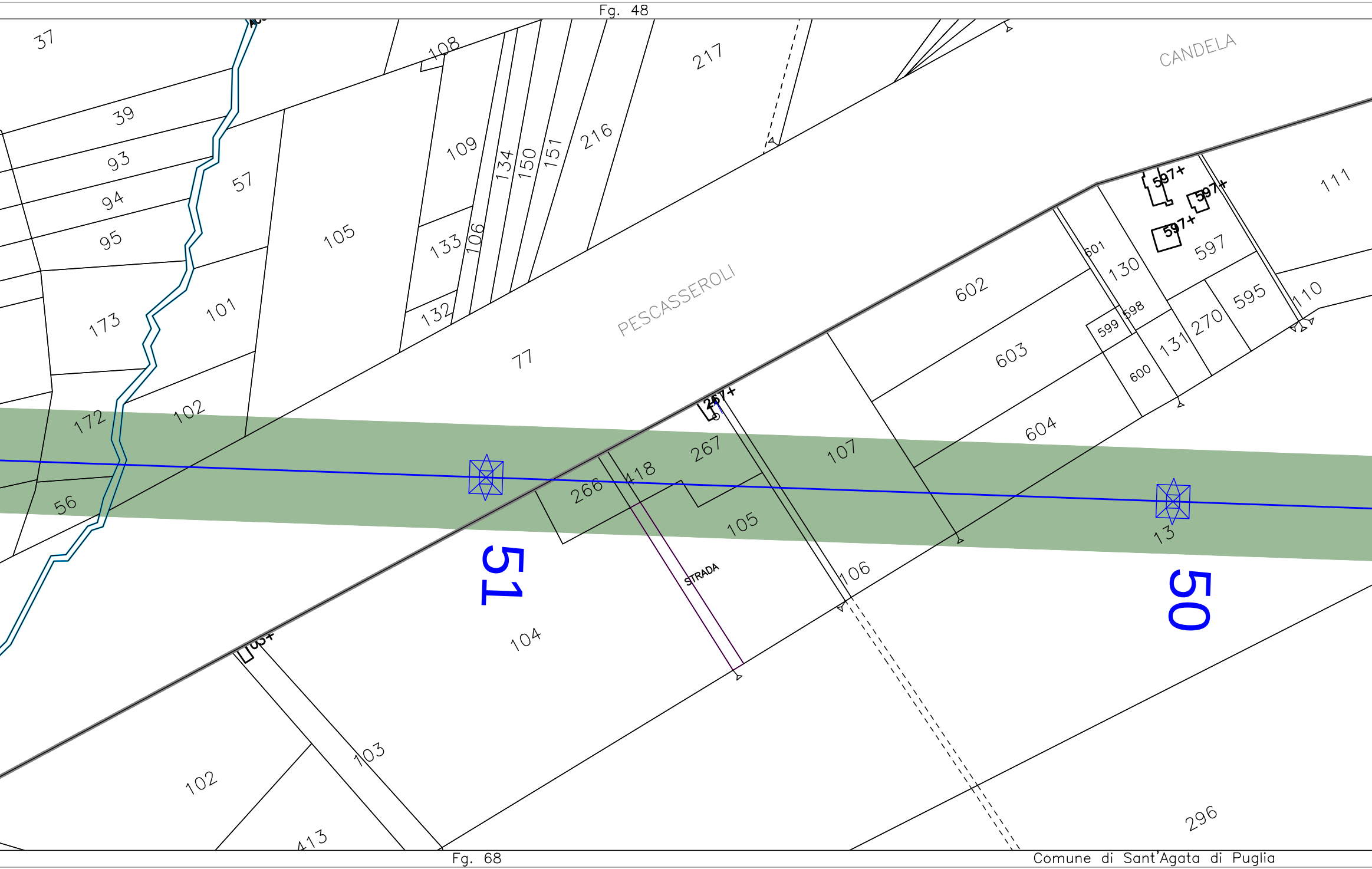
Fg. 48
37
39
93
94
95
57
173
101
172
102
56
105
108
109
133
106
132
134
150
151
216
217
CANDELA
PESCASSEROLI
77
597+
597+
597+
597
111
601
130
599
598
600
131
270
595
110
602
603
604
267+
267
266
418
107
105
106
13
51
50
STRADA
104
103+
103
102
413
296
Fg. 68

Comune di Sant'Agata di Puglia
Provincia di Foggia

Provincia di Foggia
Comune di Sant'Agata di Puglia
Fg. 68

Provincia di Foggia
Comune di Sant'Agata di Puglia
Fg.

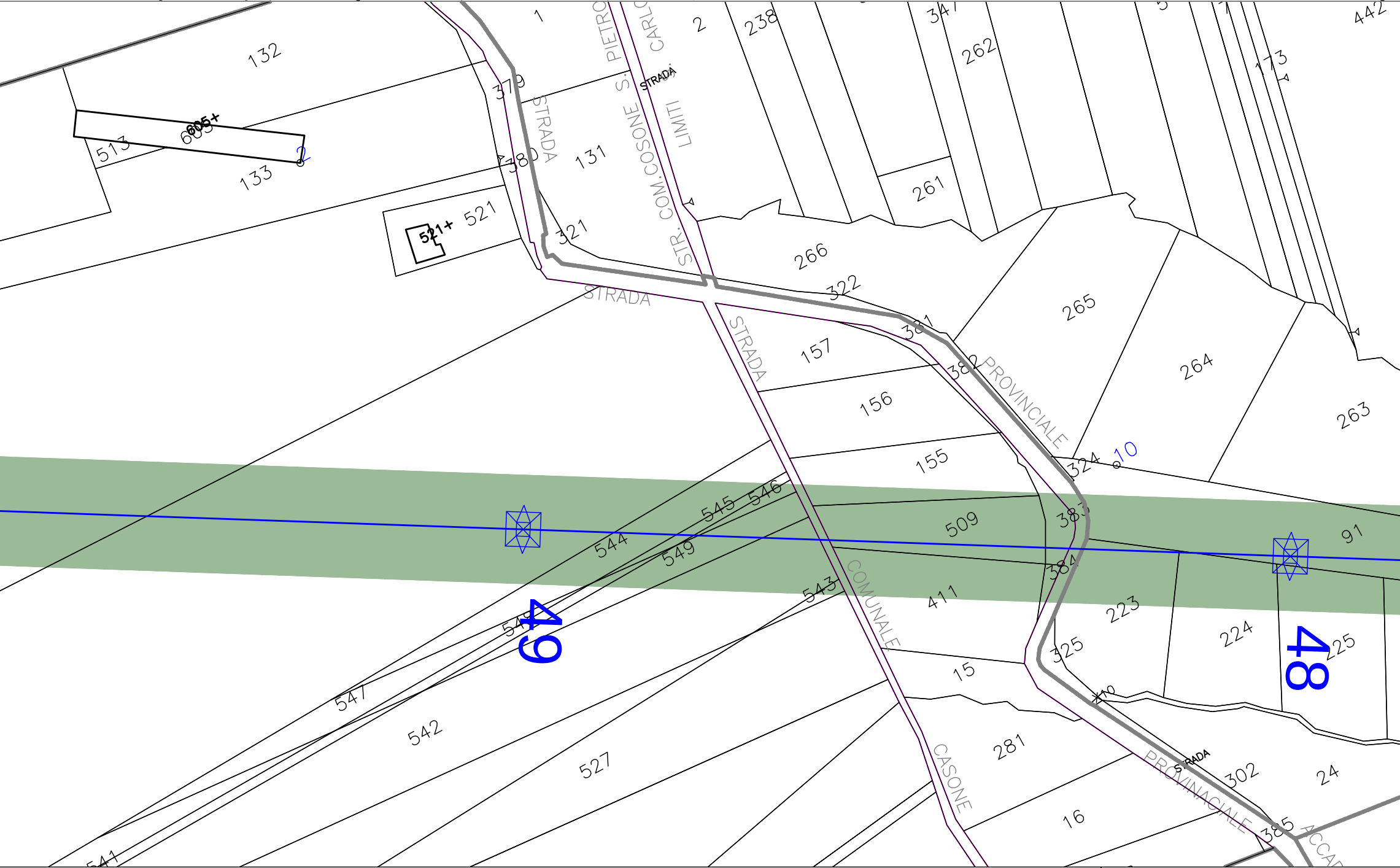
132
513
605+
605
2
133
521+
521
1
379
380
STRADA
131
321
STR. COM. COSONE S. PIETRO
STRADA
LIMITI
S. CARLO
2
238
347
262
5
442
173
261
266
322
STRADA
157
381
265
264
263
STRADA
156
382
PROVINCIALE
155
324
10
91
545
546
544
549
509
383
384
543
COMUNALE
411
223
224
225
49
48
548
547
541
542
527
15
325
10
281
CASONE
16
STRADA
PROVINACIALE
302
24
385
ACCAD

Fg. 68
Comune di Sant'Agata di Puglia
Provincia di Foggia

67

Provincia di Foggia
Comune di Sant'Agata di Puglia

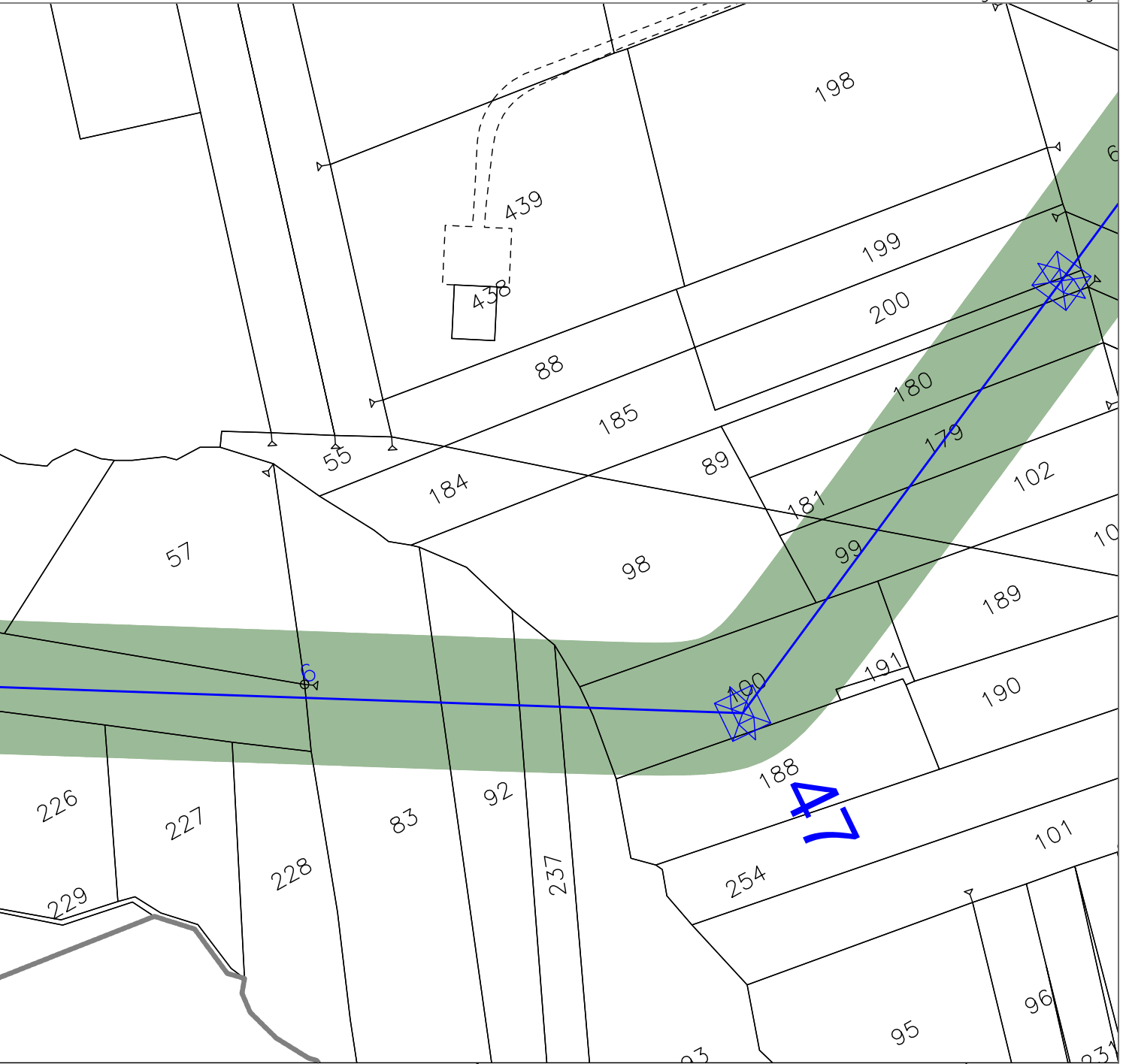
198
439
438
199
200
88
185
180
179
55
184
89
181
57
98
99
102
189
6
191
100
190
188
47
226
227
228
229
83
92
237
254
101
95
96

Comune di Sant'Agata di Puglia Fg. 67 Comune di Sant'Agata di Puglia
Provincia di Foggia Provincia di Foggia

Quadro di Unione

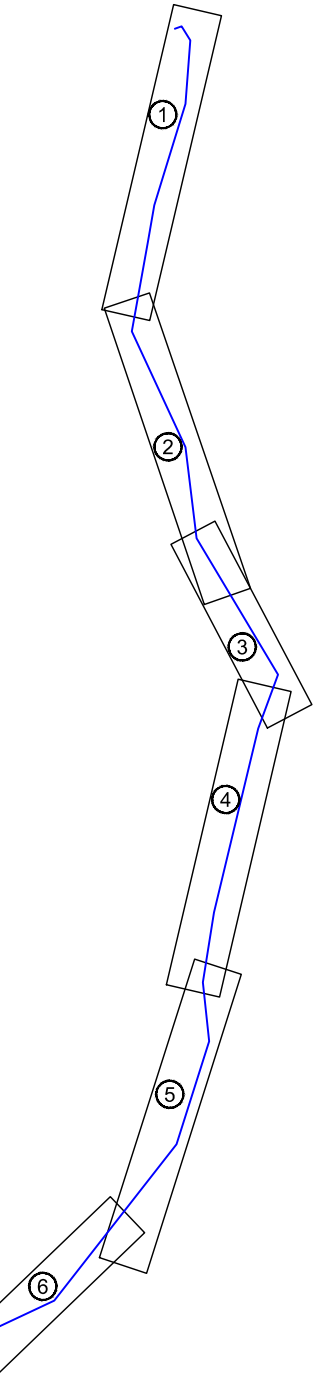

- LEGENDA -

—⊠—	*ELETTRODOTTO AEREO IN PROGETTO*
—⊠—	*Linea Accadia-Vallesaccarda 150kV ST esistente*
—⊠—	*Linea Bisaccia-Deliceto 380kV ST -* *"in corso di autorizzazione con procedimento EL-267"*
—⊠—	*Linea Candela-Foggia 380kV ST esistente*
▭	*Esistente SE 380/150 kV Deliceto*
▬	*Confine Comunale*
XX	*Numero di Riferimento Sostegno*
⊠	*Sostegno non in scala*
🟩	Fascia DPA ai sensi del DM del 29/05/2008 (approvazione delle procedure di misura e valutazione dell'induzione magnetica)

Dott. Ing. PAOLO PATERNO'
N. 21938

REVISIONI

N.	DATA	DESCRIZIONE	ELABORATO	VERIFICATO	APPROVATO
01	27.01.12	Inserimento Linee Esistenti	D. Cucchi Tecno Proget S.r.l.	A. Stabile SRI - PRI NA	P. Paterno' SRI - PRI NA
00	23.07.11	PRIMA EMISSIONE	D. Cucchi Tecno Proget S.r.l.	A. Stabile SRI - PRI NA	P. Paterno' SRI - PRI NA

TIPOLOGIA DELL'ELABORATO	CODIFICA DELL'ELABORATO
Planimetria Catastale	DEFR10001BGL01037_01

Terna

PROGETTO
TE-FR-10-001

RICAVATO DAL DOC. TERNA

CLASSIFICAZIONE DI SICUREZZA
Uso Aziendale

TITOLO

Raccordi in doppia terna della SE di Deliceto
alla linea esistente a 150kV "Accadia - Vallesaccarda"
Planimetria catastale con indicazione della DPA

NOME DEL FILE	SCALA CAD	FORMATO	SCALA	FOGLIO
DEFR10001BGL01037_01.dwg	1 unita' = 1m	2310 x 297 mm	1:2000	7 / 8

Questo documento contiene informazioni di proprieta' Terna S.p.A. e deve essere utilizzato esclusivamente dal destinatario in relazione alle finalita' per le quali e' stato ricevuto. E' vietata qualsiasi forma di riproduzione o di divulgazione senza l'esplicito consenso di Terna S.p.A.

This document contains information proprietary to Terna S.p.A. and it will have to be used exclusively for the purposes for which it has been furnished. Whichever shape of spreading or reproduction without the written permission of Terna S.p.A. is prohibit.