

PROVINCIA DI AGRIGENTO
COMUNI DI CAMPOBELLO DI LICATA E LICATA

PROGETTO DEFINITIVO PER LA REALIZZAZIONE DI UN IMPIANTO EOLICO E RELATIVE OPERE DI CONNESSIONE DA REALIZZARSI NEI COMUNI DI CAMPOBELLO DI LICATA E LICATA (AG) COMPOSTO DA 9 AEROGENERATORI DELLA POTENZA COMPLESSIVA DI 54 MW



Committente

Edison Rinnovabili S.p.A.

Foro Buonaparte, 31
20121 Milano



Elaborazione	Progettista
DCC s.r.l. Development Consulting Company	Ing. Leonardo Trubia Via Leone XIII, 50 - 90020 Castellana Sicula Tel. 0921 562456 e-mail leotrubia@libero.it
DCC srl - Via Edmondo De Amicis, 15 - 90143 Palermo (PA) Cap. Soc. € 10.000,00 i.v. Registro Imprese CCIAA Palermo ed Enna C.F. e P.IVA 06948730822 email: dccsrl2050@gmail.com Mobile: +39 3666609133	

TAVOLA	OGGETTO:
SIARL0021	Relazione Recettori
SCALA: -	NOME FILE: SIARL0021 – Relazione Recettori
	DATA 01 DICEMBRE 2023

Proponente:	Coordinatori:

REV.	DESCRIZIONE	DATA	REDATTO	VERIFICATO	APPROVATO
A	EMISSIONE	01/12/2023	Ing. Leonardo Trubia	DCC S.r.l.	Edison Rinnovabili S.p.A.



Edison Rinnovabili Spa

Foro Buonaparte, 31
20121 Milano
Tel. +39 02 6222.1
PEC: rinnovabili@pec.edison.it

Proponente: Edison Rinnovabili SpA

Progetto di un Impianto Eolico da 54 MW denominato "Portella di Naro"
Comuni di Campobello di Licata e Licata (AG)

RELAZIONE RECETTORI

Sommario

1	PREMESSA	2
1.1	Inquadramento territoriale e descrizione dell'intervento	3
2	Scopo.....	5
3	Riferimento normativo nazionale	6
4	Riferimento normativo regionale	7
5	Riferimento normativo Locale	8
6	Metodo di individuazione dei recettori.....	9
7	Parametri di valutazione	10
8	Documentazione a corredo dell'indagine.....	13
9	Conclusioni	13

1 PREMESSA

Il presente documento costituisce la Relazione sui recettori sensibili del Progetto definitivo per la realizzazione di un impianto eolico composto da 9 aerogeneratori di grande taglia (fino a 6 MW), per una potenza totale installata fino a 54 MW. L'impianto in progetto ricade nei comuni di Campobello di Licata e Licata (AG).

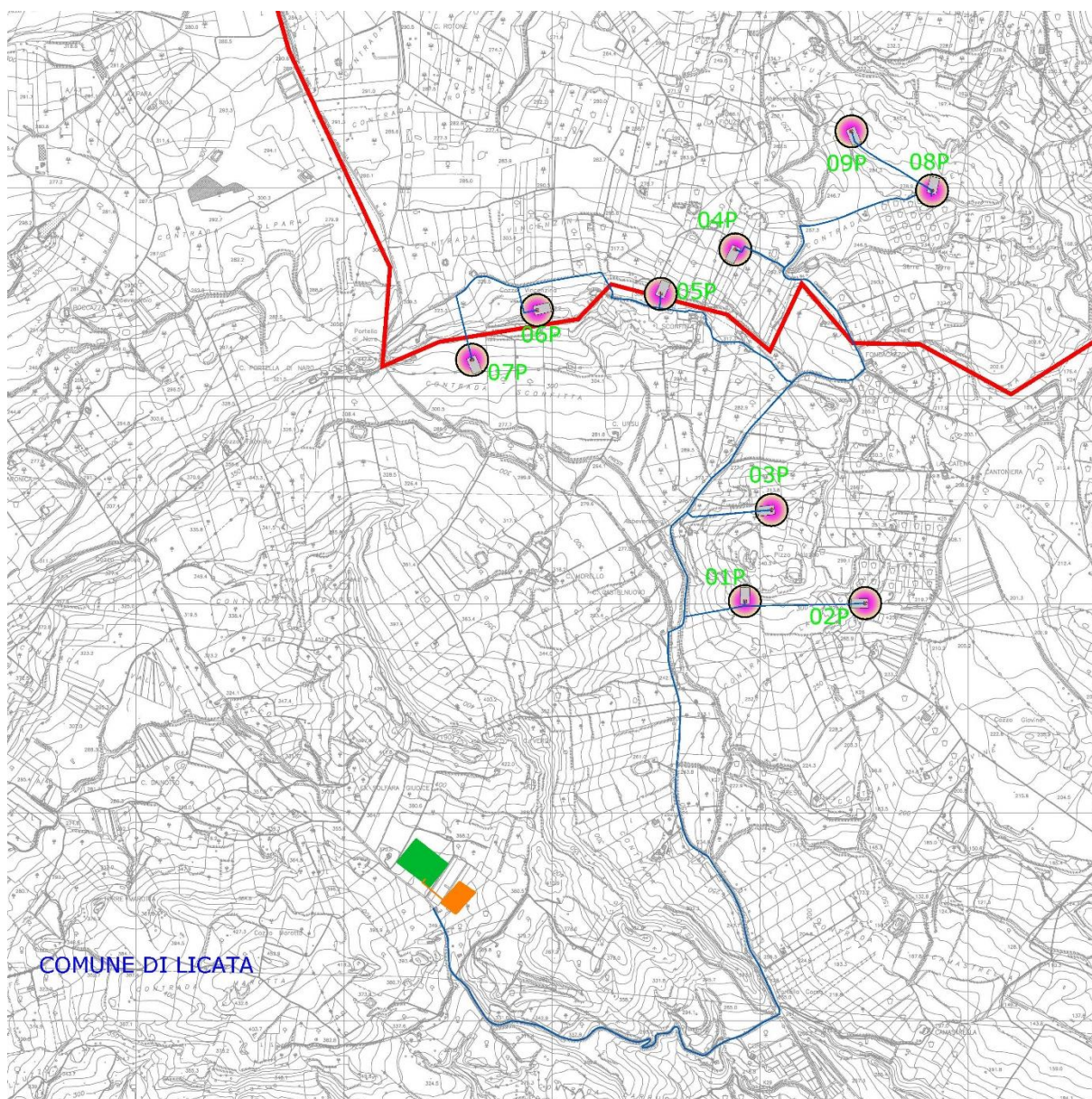


Figura 1 - Inquadramento su CTR dell'impianto



Edison Rinnovabili Spa
Foro Buonaparte, 31
20121 Milano
Tel. +39 02 6222.1
PEC: rinnovabili@pec.edison.it

Proponente: Edison Rinnovabili SpA

Progetto di un Impianto Eolico da 54 MW denominato "Portella di Naro"
Comuni di Campobello di Licata e Licata (AG)

RELAZIONE RECETTORI

Edison, con oltre 130 anni di storia, è la società energetica più antica d'Europa ed è oggi uno dei principali operatori energetici in Italia, attivo nella produzione e vendita di energia elettrica, nella fornitura, distribuzione e vendita di gas, nonché nella fornitura di servizi energetici ed ambientali al cliente finale.

Il suo parco di generazione elettrica è altamente flessibile ed efficiente e comprende impianti termoelettrici a ciclo combinato a gas (CCGT), centrali idroelettriche, impianti eolici e fotovoltaici.

In merito al settore eolico, Edison è attiva nella produzione di energia elettrica attraverso la forza del vento da anni ed è uno dei principali player italiani del settore. L'energia rinnovabile del vento rappresenta parte significativa della recente storia del Gruppo Edison, ma anche un pilastro del futuro per consolidare ed incrementare la propria posizione nell'ambito della produzione da fonte rinnovabile e a cogliere ulteriori opportunità per contribuire al raggiungimento degli obiettivi di decarbonizzazione.

In particolare, **Edison Rinnovabili**, la società del Gruppo specializzata in energie rinnovabili, occupandosi di progetti e impianti prevalentemente eolici e fotovoltaici, è attiva nella produzione di energia elettrica attraverso la forza del vento da oltre 20 anni ed è una dei principali player italiani del settore con quasi 50 impianti installati in diverse regioni per circa 1 GW di potenza in esercizio con 679 aerogeneratori (di seguito, WTG, acronimo di Wind Turbine Generator).

Oggi il Gruppo Edison opera prevalentemente in Italia, impiegando circa 5.000 persone, ed è impegnata in prima linea nella sfida della transizione energetica, attraverso lo sviluppo della generazione rinnovabile e low carbon, i servizi di efficienza energetica e la mobilità sostenibile, in sintonia con gli obiettivi nazionali ed europei.

Nell'ambito della propria strategia di transizione energetica, il Gruppo Edison punta a portare la generazione da fonti rinnovabili al 40% del proprio mix produttivo entro il 2030, attraverso investimenti mirati nel settore (con particolare riferimento all'idroelettrico, all'eolico e al fotovoltaico).

1.1 Inquadramento territoriale e descrizione dell'intervento

Il progetto oggetto della presente è costituito da 9 aerogeneratori con collegamento in antenna a 220 kV con una nuova stazione 220 kV della RTN da inserire in entra - esce su entrambe le terne della linea RTN a 220 kV "Favara – Chiaramonte Gulfi".

Il parco eolico e le relative opere di connessione alla Rete Elettrica Nazionale interessano i comuni di Campobello di Licata e Licata (AG).

In particolare, rispetto ai centri abitati dei già citati comuni interessati, l'impianto è così ubicato:

- A Sud del centro abitato di **Campobello di Licata (AG)** a circa 5Km;
- A Ovest del centro abitato di **Palma di Montechiaro (AG)** a circa 9Km;



Edison Rinnovabili Spa
Foro Buonaparte, 31
20121 Milano
Tel. +39 02 6222 1
PEC: rinnovabili@pec.edison.it

Proponente: Edison Rinnovabili SpA

Progetto di un Impianto Eolico da 54 MW denominato "Portella di Naro"
Comuni di Campobello di Licata e Licata (AG)

RELAZIONE RECETTORI

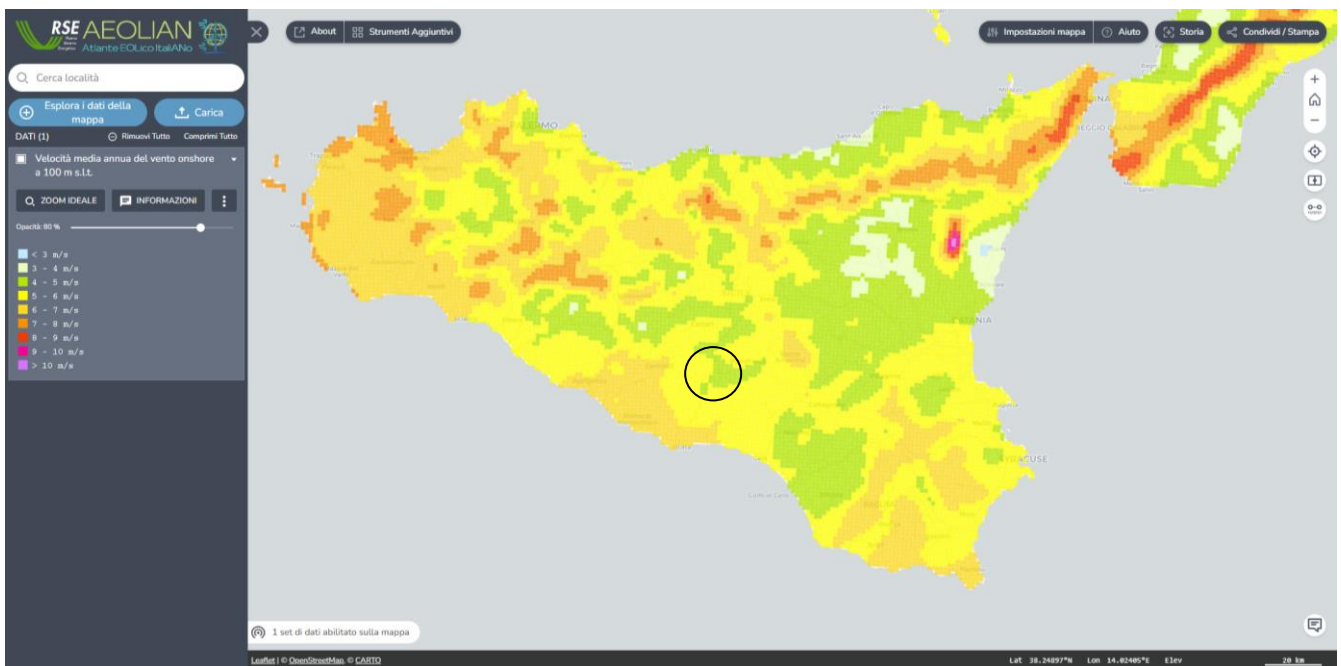
- A Nord-Ovest del centro abitato di **Licata** (AG) a circa 11Km.

Con riferimento alla cartografia della serie IGM 25 in scala 1:25000 il parco eolico (inteso come l'insieme degli aerogeneratori e delle piste che li collegano) e le opere di connessione ricadono nel Foglio 271-I-SE. In relazione alla Carta tecnica regionale in scala 1:10000 invece il parco eolico e le opere di connessione ricadono nei Fogli 637150 e 642030.

Il sito è facilmente raggiungibile dalla SS123, (uscendo dal centro di Campobello di Licata in direzione Licata, e viceversa);

La viabilità di accesso agli aerogeneratori ricalcherà in gran parte i tracciati delle strade interpoderali esistenti. Soltanto per alcuni aerogeneratori sarà necessario realizzare nuove piste.

La quota altimetrica media dei siti interessati è compresa tra 300 m s.l.m. e 400 m s.l.m. e la ventosità a 100 metri di altezza, come riportato dall'atlante eolico, è compresa tra 5 m/s e 7 m/s.



La tabella che segue indica la posizione geografica e catastale degli aerogeneratori che compongono il Parco eolico di progetto. L'aerogeneratore preso a riferimento in questa fase di progettazione è del produttore VESTAS, con altezza complessiva massima di 180 metri, altezza al mozzo compresa tra 105 e 114 metri e diametro del rotore massimo di 155 metri. Ogni aerogeneratore è servito da un piazzale di circa 2400 m² accessibile a mezzo di piste in misto stabilizzato di cava ampie tra i 4 e i 5 metri. Non si prevede la realizzazione di altre opere fuori terra oltre agli aerogeneratori ed alla SSE utente di trasformazione, dal momento che tutti i macchinari elettrici sono collocati all'interno delle navicelle mentre i cavidotti di connessione saranno interrati.



Edison Rinnovabili Spa
Foro Buonaparte, 31
20121 Milano
Tel. +39 02 6222.1
PEC: rinnovabili@pec.edison.it

Proponente: Edison Rinnovabili SpA

Progetto di un Impianto Eolico da 54 MW denominato "Portella di Naro"
Comuni di Campobello di Licata e Licata (AG)

RELAZIONE RECETTORI

Identificativo aerogeneratore	Coordinate WGS84		Identificativo Catastale		
	Latitudine	Longitudine	Comune	Foglio	Particella
01P	37°11'40.57"N	13°53'0.70"E	Licata (AG)	7	26-44-87-88
02P	37°11'39.70"N	13°53'24.15"E	Licata (AG)	7	29
03P	37°11'54.29"N	13°53'4.51"E	Licata (AG)	7	74-93-91-92
04P	37°12'35.52"N	13°52'57.07"E	Campobello di Licata (AG)	55	369-370-371
05P	37°12'28.23"N	13°52'44.48"E	Campobello di Licata (AG)	55	354-355-534
06P	37°12'26.26"N	13°52'21.93"E	Campobello di Licata (AG)	54	104-106-112-120-146-150-151-152-122
07P	37°12'17.66"N	13°52'7.12"E	Licata (AG)	6	1-76-78-262
08P	37°12'44.35"N	13°53'37.06"E	Campobello di Licata (AG)	56	31
09P	37°12'53.85"N	13°53'21.87"E	Campobello di Licata (AG)	56	749

Tabella 1 - Inquadramento geografico-catastale del Parco eolico

Il progetto necessita di provvedimento Autorizzatorio Unico per la realizzazione ed esercizio dell'impianto, così come disciplinato dall'Art. 12 del D.lgs. 387/03 e dal D.M. 30 settembre 2010. Il Progetto è compreso tra le tipologie di intervento riportate nell'Allegato IV alla Parte Seconda, comma 2 del D.lgs. n. 152 del 3/4/2006 - "impianti eolici per la produzione di energia elettrica sulla terraferma con potenza complessiva superiore a 1 MW", pertanto rientra tra le categorie di opere da sottoporre alla procedura di Verifica di Assoggettabilità a Valutazione d'Impatto Ambientale.

2 Scopo

Il seguente elaborato rappresenta la relazione tecnica per l'individuazione e la caratterizzazione dei recettori presenti nell'area intorno al sito di progetto dell'impianto eolico "Portella di Naro", da realizzarsi nel territorio comunale di Campobello di Licata e Licata (AG).

Il seguente studio viene quindi redatto per valutare, sulla base del quadro conoscitivo (sorgenti di rumore, flussi di traffico, presenza di attrattori e recettori, densità abitativa e delle attività...) e degli strumenti urbanistici di pianificazione acustica esistenti, l'effettivo impatto acustico, che la



Edison Rinnovabili Spa

Foro Buonaparte, 31
20121 Milano
Tel. +39 02 6222 1
PEC: rinnovabili@pec.edison.it

Proponente: Edison Rinnovabili SpA

Progetto di un Impianto Eolico da 54 MW denominato "Portella di Naro"
Comuni di Campobello di Licata e Licata (AG)

RELAZIONE RECETTORI

realizzazione dell'impianto potrebbe determinare, sui recettori presenti nell'intorno dell'area sulla base della loro consistenza, stato d'uso e destinazione. Preliminarmente sarà definito il metodo applicato nell'indagine per l'individuazione e la definizione dei recettori acustici presenti sul territorio.

A favore di sicurezza, la mappatura dei possibili recettori da considerare nelle relazioni specialistiche è stata svolta considerando un intorno di 1000 m pari ad una distanza oltre 3,8 volte l'altezza complessiva dell'aerogeneratore (torre 105m e pala 75 m) dall'asse di ciascuno di essi.

3 Riferimento normativo nazionale

Il quadro normativo che soppintende la tutela ambientale dall'inquinamento acustico è rappresentato dalla legge quadro n° 447/1995 "Legge Quadro sull'inquinamento acustico" che definisce le modalità di applicazione della classificazione acustica già introdotta dal d.P.C.M. 01/03/1991. All'art. 4 demanda il compito di stabilire i criteri alle Regioni, in base ai quali i Comuni dovranno procedere alla classificazione acustica dei propri territori.

All'art. 2 del D.lgs 447/1995 si definisce inquinamento acustico "l'introduzione di rumore nell'ambiente abitativo o nell'ambiente esterno tale da provocare fastidio o disturbo al riposo ed alle attività umane, pericolo per la salute umana, deterioramento degli ecosistemi, dei beni materiali, dei monumenti, dell'ambiente abitativo o dell'ambiente esterno o tale da interferire con le legittime fruizioni degli ambienti stessi;"

L'ambiente abitativo al punto b. del medesimo articolo è definito come: "ogni ambiente interno ad un edificio destinato alla permanenza di persone o di comunità ed utilizzato per le diverse attività umane, fatta eccezione per gli ambienti destinati ad attività produttive per i quali resta ferma la disciplina di cui al decreto legislativo 15 agosto 1991, n. 277, salvo per quanto concerne l'immissione di rumore da sorgenti sonore esterne ai locali in cui si svolgono le attività produttive;

Il D.P.C.M. 01/03/1991 "Limiti massimi di esposizione al rumore negli ambienti abitativi e nell'ambiente esterno" è stato in parte abrogato dal D.P.C.M. 14/11/97 "Determinazione dei valori limite delle sorgenti sonore" che ha ridefinito la classificazione dei valori limiti assoluti di emissione in base alle classi di destinazione d'uso del territorio.



Edison Rinnovabili Spa

Foro Buonaparte, 31
20121 Milano
Tel. +39 02 6222.1
PEC: rinnovabili@pec.edison.it

Proponente: Edison Rinnovabili SpA

Progetto di un Impianto Eolico da 54 MW denominato "Portella di Naro"
Comuni di Campobello di Licata e Licata (AG)

RELAZIONE RECETTORI

Classi di destinazione d'uso del territorio	Tempi di riferimento	
	Diurno (06.00-22.00)	Notturmo (22.00-06.00)
I Aree particolarmente protette	50	40
II Aree prevalentemente residenziali	55	45
III Aree di tipo misto	60	50
IV Aree di intensa attività umana	65	55
V Aree prevalentemente industriali	70	60
VI Aree esclusivamente industriali	70	70

4 Riferimento normativo regionale

Con decreto assessoriale dell'Assessorato Territorio e Ambiente della Regione Sicilia, del 11 Settembre 2007 sono state emanate le "Linee guida per la classificazione in zone acustiche del territorio dei Comuni della Regione siciliana" nate da un accordo di programma stipulato nell'agosto del 2002 tra l'Amministrazione regionale - Assessorato regionale del territorio e dell'ambiente e l'Agenzia regionale protezione ambientale e finalizzato al potenziamento e completamento della dotazione di strutture tecniche per il monitoraggio ed il controllo ambientale.

Nei criteri generali, le linee guida affermano che: "Le classi di destinazione d'uso del territorio e i relativi valori di qualità e di attenzione sono quelle di cui all'art. 1 del D.P.C.M. 14 novembre 1997"

Le linee guida per loro stessa natura rappresentano un indirizzo al quale riferirsi per una definizione della pianificazione territoriale in ambito acustico da parte dei Comuni, proponendo agli stessi l'utilizzo sezioni censuarie ISTAT, come base territoriale elementare per la georeferenziazione dei dati raccolti.

All'art. 3.2 le linee guida propongono un metodo d'individuazione delle classi II, III e IV proponendo la tabella 2 come quadro di riferimento.



Edison Rinnovabili Spa
Foro Buonaparte, 31
20121 Milano
Tel. +39 02 6222 1
PEC: rinnovabili@pec.edison.it

Proponente: Edison Rinnovabili SpA

Progetto di un Impianto Eolico da 54 MW denominato "Portella di Naro"
Comuni di Campobello di Licata e Licata (AG)

RELAZIONE RECETTORI

Classe	Traffico veicolare	Commercio e servizi	Industria e artigianato	Infrastrutture	Densità di popolazione	Corrispondenze
II	Traffico locale	Limitata presenza di attività commerciali	Assenza di attività industriali e artigianali	Assenza di strade di grande comunicazione, linee ferroviarie, aree portuali	Bassa densità di popolazione	5 corrispondenze o compatibilità solo con media densità di popolazione
III	Traffico veicolare locale o di attraversamento	Presenza di attività commerciali e uffici	Limitata presenza di attività artigianali e assenza di attività industriali	Assenza di strade di grande comunicazione, linee ferroviarie, aree portuali	media densità di popolazione	Tutti i casi non ricadenti nelle classi II e IV
VI	Intenso traffico veicolare	Elevata presenza di attività commerciale e uffici	Presenza di attività artigianali, limitata presenza di piccole industrie	Presenza di strade di grande comunicazione, linee ferroviarie, aree portuali	Alta densità di popolazione	Almeno 3 corrispondenze o presenza di strade di grande comunicazione, linee ferroviarie, aree portuali

Per la codifica delle attività produttive, le linee guida propongono e dispongono un codice aggregato convenzionale (COD_CONV) che individua la tipologia di attività, PROD per le produttive, AGR per le agricole e TER per le terziarie da incrociare con il codice ATECO sulla base dei censimenti ISTAT.

Ulteriori caratterizzazioni riferibili alle strade, al traffico, ai siti di grande impatto acustico dovrebbero determinare la verifica e ottimizzazione dello schema del Piano comunale di classificazione acustica (PCCA) da parte dei Comuni siciliani.

5 Riferimento normativo Locale

I recettori individuati, ricadono in quella che viene definita un'area vasta, all'interno dei limiti amministrativi territoriali dei Comuni di Campobello di Licata e Licata (AG).

I Comuni interessati non hanno provveduto alla stesura del Piano comunale di classificazione acustica, pertanto non è stato possibile acquisire il tipo di classificazione dell'area oggetto della presente relazione.



Edison Rinnovabili Spa
Foro Buonaparte, 31
20121 Milano
Tel. +39 02 6222.1
PEC: rinnovabili@pec.edison.it

Proponente: Edison Rinnovabili SpA

Progetto di un Impianto Eolico da 54 MW denominato "Portella di Naro"
Comuni di Campobello di Licata e Licata (AG)

RELAZIONE RECETTORI

6 Metodo di individuazione dei recettori

Al fine di elaborare l'impatto acustico derivante dalla realizzazione dell'impianto eolico in oggetto, così come già accennato in premessa, si è reso necessario determinare un quadro conoscitivo del territorio in cui ricade, al fine d'individuare i possibili recettori, le sorgenti primarie di rumore e le possibili sorgenti secondarie, la caratterizzazione territoriale sulla base del traffico e sulla presenza o meno attività produttive.

Tale riscontro è stato compiuto attraverso un'analisi della documentazione cartografica su Cartografia Tecnica Regionale, delle viste aeree e della documentazione catastale. A questa prima analisi si è poi aggiunta la ricerca sul campo, tramite sopralluoghi in situ e mediante riscontri con quanto in precedenza valutato cartograficamente.

Al fine di determinare ex ante, la caratterizzazione del clima acustico, del sito preposto per l'impianto eolico l'indagine ha avuto come riferimento metodologico la norma tecnica UNI/TS 11143, recante: "Metodo per la stima dell'impatto e del clima acustico per tipologia di sorgenti - Parte 7: Rumore degli aerogeneratori."

Seguendo prescrizioni e indirizzi della norma, come area oggetto dell'indagine ci si è quindi riferiti a un intorno pari a 1000 m dalla posizione.

L'uniformità dell'area interessata dal progetto, caratterizzata da una vocazione prettamente agricola, ha permesso di valutare tre elementi chiave:

1. Recettori puntuali, rappresentanti in massima parte da fabbricati rurali o magazzini a servizio dell'attività agricola produttiva.
2. Le uniche sorgenti primarie di rumore, rappresentate dalle infrastrutture di trasporto quali strade provinciali e, più in lontananza, dalla Strada Statale 121 e della rete Ferroviaria RFI.
3. Sorgenti di rumore secondario connesse alle attività lavorative legate all'uso agricolo del territorio.

Al fine di procedere a una corretta e ordinata individuazione dei recettori, per ognuno di questi elementi si è provveduto ad individuare e definire:

- Codice del manufatto;
- Dati catastali, mappali e visure;
- Coordinate UTM WGS 84;
- Utilizzo o stato di conservazione;
- Altezza sul livello del mare, del recettore;



Edison Rinnovabili Spa

Foro Buonaparte, 31
20121 Milano
Tel. +39 02 6222.1
PEC: rinnovabili@pec.edison.it

Proponente: Edison Rinnovabili SpA

Progetto di un Impianto Eolico da 54 MW denominato "Portella di Naro"
Comuni di Campobello di Licata e Licata (AG)

RELAZIONE RECETTORI

- Distanza del recettore dagli aerogeneratori più prossimi del Parco in oggetto entro un raggio di 1000 m;
- Parametri di valutazione ambientale;
- Inquadramento su ortofoto o foto, catastale su ortofoto e CTR.

Una volta definiti i macro elementi d'interesse si è proceduto con la valutazione degli elementi caratterizzanti i recettori e il loro intorno attraverso la compilazione di specifiche schede allegate in calce al presente documento per ciascun recettore.

Una sintesi delle predette schede è consultabile nel capitolo conclusivo di questa relazione.

Si precisa che sono stati analizzati anche elementi non classificabili come recettori ma che da un'analisi catastale o da fotografia aerea potevano essere interpretati come fabbricati. Questo al fine di avere un quadro il più esaustivo possibile circa la reale presenza o meno di recettori.

7 Parametri di valutazione

I parametri di valutazione scelti per la definizione delle caratteristiche intrinseche ed estrinseche dei recettori sono:

1. Tipologia dello stesso, valutato in rapporto alla constatazione dell'esistente incrociato con il dato di catastale, se esistente;
2. Utilizzo del fabbricato, anche in questo caso si è proceduto a una valutazione legata a un'osservazione sul campo;
3. Stato di conservazione, in questo caso ci si è riferiti al D.lgs. n. 392/78 e s.m.i., e alla classificazione secondo i parametri che lo definiscono:
 - Normale;
 - Mediocre;
 - Scadente.

Per quanto riguarda i parametri di valutazione dell'intorno, questi sono due:

1. P1: rumore di carattere antropico presente nelle circostanze.
2. P2: che contraddistingue la vegetazione in prossimità (per un raggio di circa 50 metri) del ricettore.



Edison Rinnovabili Spa

Foro Buonaparte, 31
20121 Milano
Tel. +39 02 6222.1
PEC: rinnovabili@pec.edison.it

Proponente: Edison Rinnovabili SpA

Progetto di un Impianto Eolico da 54 MW denominato "Portella di Naro"
Comuni di Campobello di Licata e Licata (AG)

RELAZIONE RECETTORI

Di seguito la tabella di riferimento per la valutazione di due dei tre parametri:

P1		P2	
1	Solo rumore "naturale"	1	Solo erba e per di più poco lunga
2	Nelle vicinanze di strada saltuariamente frequentata o con strada intensamente occupata ad una certa distanza	2	Erba avente una certa lunghezza, cespugli, alberi
3	Nelle vicinanze di strada intensamente frequentata (o di attività umana)	3	Arboreto, vigneto o alberi ad alto fusto nei primi 50 metri
4	Nelle vicinanze di autostrada, tangenziale o ferrovia	4	Diversi alberi ad alto fusto non produttivi (es. area Boschiva)

Al fine di individuare i recettori sensibili da considerare negli studi specialistici (valutazione di impatto acustico, calcolo della gittata, ecc.), si è provveduto ad eseguire un'attività di censimento nell'area del parco eolico in progetto, considerando un intorno dall'asse di ciascun aerogeneratore pari a 1000m. Di seguito, si riporta uno stralcio cartografico su Catastale con l'individuazione dei possibili recettori sensibili.

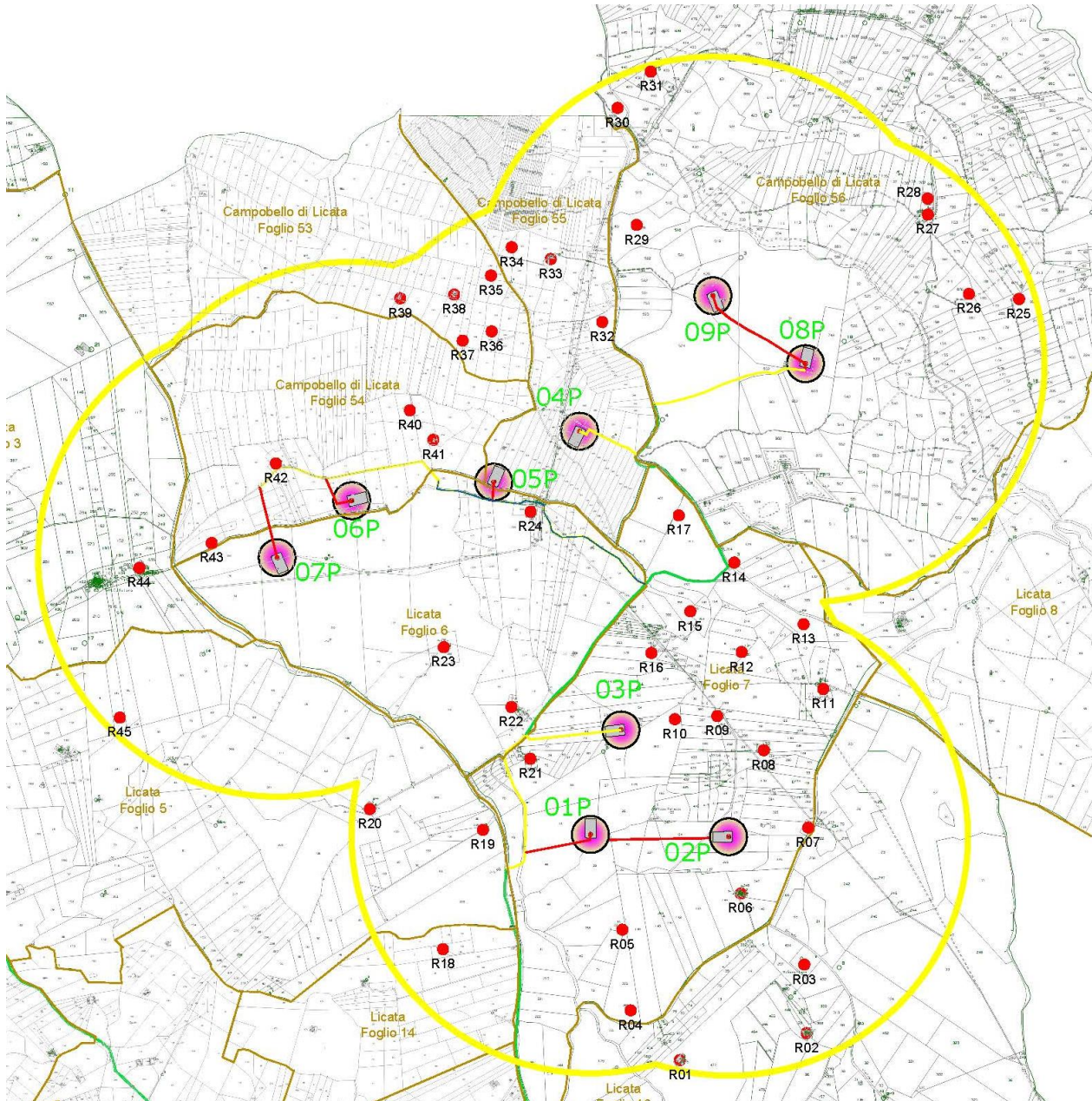


Figura 2 - Definizione area di indagine su Catastale, WTG, recettori e Cavidotto



Edison Rinnovabili Spa
Foro Buonaparte, 31
20121 Milano
Tel. +39 02 6222.1
PEC: rinnovabili@pec.edison.it

Proponente: Edison Rinnovabili SpA

Progetto di un Impianto Eolico da 54 MW denominato "Portella di Naro"
Comuni di Campobello di Licata e Licata (AG)

RELAZIONE RECETTORI

8 Documentazione a corredo dell'indagine

Al fine di elaborare tutte le informazioni concernenti la stima dell'impatto e del clima acustico presenti nell'area interessata dal progetto dell'impianto eolico, si sono redatti i seguenti elaborati che fanno parte integrante della presente relazione:

1. Layout d'impianto con individuazione su recettori su Catastale 1:10.000;
2. Schede, allegate al presente documento, redatte per ciascun recettore.

Come anticipato, a corredo della relazione si è provveduto alla compilazione e stesura delle schede sintetiche in cui sono stati riportati tutti i dati relativi ad ogni recettore presente nel raggio di 1000 m dall'asse di ogni aerogeneratore, in tale analisi sono stati individuati 45 ricettori.

Si sottolinea come nella fase di indagine in situ, di questi, 29 non sono di fatto classificabili come tali.

9 Conclusioni

In conclusione, l'intervento proposto può considerarsi compatibile con l'ambiente circostante in considerazione degli aspetti inerenti al clima acustico.

Tale valutazione trae ragione d'essere dalla considerazione che, pressoché tutti i manufatti presenti nell'area non svolgono funzione di abitazione e in molti casi, sono del tutto inagibili, pertanto il loro godimento, nel migliore dei casi è limitato alla funzione di deposito o comunque funzionale all'attività agricola.

Nell'area di 1000 m dall'impianto non insiste nessun recettore oggetto di particolare tutela, come scuole, ospedali, case di cura. Tra i recettori individuati in fase d'indagine cartografica e di successivo sopralluogo alcuni di questi pur risultando dalle fotografie aeree non sono stati riscontrati dal sopralluogo in situ. Le ridottissime dimensioni cartografiche lasciano supporre che gli stessi fossero residui di fabbricati rurali.

Tali valutazioni, permettono di affermare che il rumore generato dalla messa in esercizio dell'impianto, pur modificando il clima acustico, non interferisce con le legittime fruizioni degli ambienti stessi.



Edison Rinnovabili Spa

Foro Buonaparte, 31
20121 Milano
Tel. +39 02 6222.1
PEC: rinnovabili@pec.edison.it

Proponente: Edison Rinnovabili SpA

Progetto di un Impianto Eolico da 54 MW denominato "Portella di Naro"
Comuni di Campobello di Licata e Licata (AG)

RELAZIONE RECETTORI

Si riporta in calce l'elenco dei manufatti censiti con relativa identificazione catastale dell'area su cui insistono, per maggiori informazioni si rimanda alle schede recettori allegata alla presente relazione

Codice recettore	Comune	Foglio	Particella	Recettore
R01	Licata (AG)	16	446 478	NO
R02	Licata (AG)	16	457 458 459	NO
R03	Licata (AG)	16	436	SI
R04	Licata (AG)	7	366	NO
R05	Licata (AG)	7	33 34	NO
R06	Licata (AG)	78	385 37 148 152 348	NO



Edison Rinnovabili Spa

Foro Buonaparte, 31
20121 Milano
Tel. +39 02 6222.1
PEC: rinnovabili@pec.edison.it

Proponente: Edison Rinnovabili SpA

Progetto di un Impianto Eolico da 54 MW denominato "Portella di Naro"
Comuni di Campobello di Licata e Licata (AG)

RELAZIONE RECETTORI

Codice recettore	Comune	Foglio	Particella	Recettore
R07	Licata (AG)	7	370	SI
R08	Licata (AG)	7	454	NO
R09	Licata (AG)	7	386	NO
R10	Licata (AG)	7	379	NO
R11	Licata (AG)	7	22	SI
R12	Licata (AG)	7	136	NO
R13	Licata (AG)	7	408	SI
R14	Licata (AG)	7	3	NO
R15	Licata (AG)	7	360	SI
R16	Licata (AG)	7	377	SI



Edison Rinnovabili Spa

Foro Buonaparte, 31
20121 Milano
Tel. +39 02 6222.1
PEC: rinnovabili@pec.edison.it

Proponente: Edison Rinnovabili SpA

Progetto di un Impianto Eolico da 54 MW denominato "Portella di Naro"
Comuni di Campobello di Licata e Licata (AG)

RELAZIONE RECETTORI

Codice recettore	Comune	Foglio	Particella	Recettore
R17	Licata (AG)	7	234	SI
R18	Licata (AG)	14	140 141 142	NO
R19	Licata (AG)	5	249	SI
R20	Licata (AG)	5	238 243	SI
R21	Licata (AG)	7	384	NO
R22	Licata (AG)	6	21	NO
R23	Licata (AG)	6	254	SI
R24	Licata (AG)	6	233 253	SI
R25	Campobello di Licata (AG)	56	899	SI
R26	Campobello di Licata (AG)	56	877	NO



Edison Rinnovabili Spa

Foro Buonaparte, 31
20121 Milano
Tel. +39 02 6222.1
PEC: rinnovabili@pec.edison.it

Proponente: Edison Rinnovabili SpA

Progetto di un Impianto Eolico da 54 MW denominato "Portella di Naro"
Comuni di Campobello di Licata e Licata (AG)

RELAZIONE RECETTORI

Codice recettore	Comune	Foglio	Particella	Recettore
R27	Campobello di Licata (AG)	56	25 924	SI
R28	Campobello di Licata (AG)	56	862	NO
R29	Campobello di Licata (AG)	56	895	NO
R30	Campobello di Licata (AG)	56	8	NO
R31	Campobello di Licata (AG)	56	890	NO
R32	Campobello di Licata (AG)	55	526	SI
R33	Campobello di Licata (AG)	55	533	NO
R34	Campobello di Licata (AG)	55	530	NO
R35	Campobello di Licata (AG)	53	247	SI
R36	Campobello di Licata (AG)	53	209	SI



Edison Rinnovabili Spa

Foro Buonaparte, 31
20121 Milano
Tel. +39 02 6222.1
PEC: rinnovabili@pec.edison.it

Proponente: Edison Rinnovabili SpA

Progetto di un Impianto Eolico da 54 MW denominato "Portella di Naro"
Comuni di Campobello di Licata e Licata (AG)

RELAZIONE RECETTORI

Codice recettore	Comune	Foglio	Particella	Recettore
R37	Campobello di Licata (AG)	53	7	NO
R38	Campobello di Licata (AG)	53	244	NO
R39	Campobello di Licata (AG)	53	242	SI
R40	Campobello di Licata (AG)	54	25 200	NO
R41	Campobello di Licata (AG)	54	180	NO
R42	Campobello di Licata (AG)	54	203	NO
R43	Campobello di Licata (AG)	54	178	NO
R44	Licata (AG)	3	504	SI
R45	Licata (AG)	5	186	NO

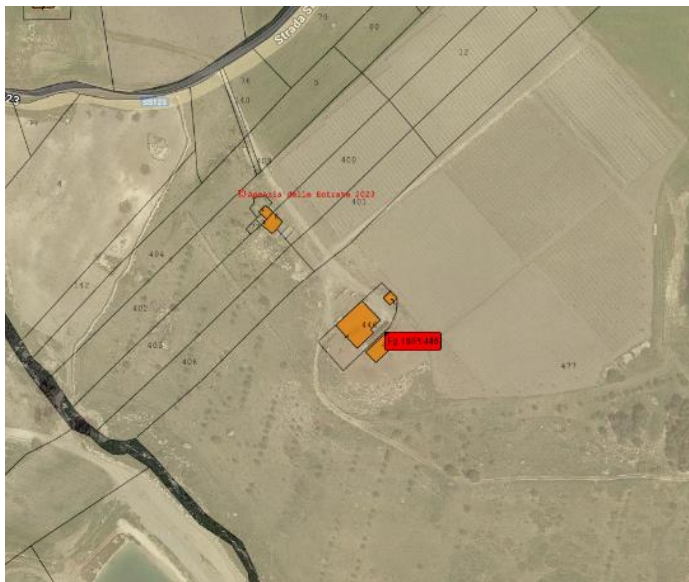
Parco Eolico	Campobello di Licata_Portella di Naro			
Codice recettore	R01			
Comune	Licata (AG)			
Catasto	Fabbricati			
Dati Catastali	Foglio	16	Particella	446 - 478
Coordinate UTM - WGS84 (metriche)	Latitudine		Longitudine	
	37°11'9.10"N		13°53'15.88"E	
Tipologia, utilizzo, stato di conservazione	Fabbricato in buono stato di conservazione, utilizzato come deposito a servizio dell'attività agricola e probabile permanenza sporadica, censito al catasto come D/10 (Fabbricati per funzioni produttive connesse alle attività agricole) e C/2 (Magazzini e locali di deposito).			
Distanze	- Da 02P c.a. 960 mt			
Sorgenti di rumore ambientale	Le sorgenti presenti sono riferibili alla vicinanza alla Strada Statale 123 e alle sole attività connesse agli usi agricoli del territorio.			
Parametri di valutazione ambientale	P1 = 1; P2 = 3			
Visura Catastale	Vedi allegato a seguire			
Eventuali note da sopralluogo	Si ritiene che il manufatto catastalmente, non sia classificabile come recettore.			

Parco Eolico	Campobello di Licata_Portella di Naro
Codice recettore	R01

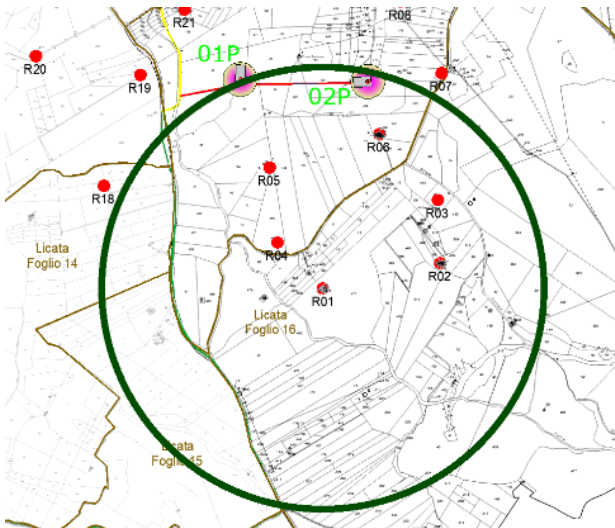
Foto



Catastale su Ortofoto



Inquadramento



Catasto fabbricati
Visura attuale per immobile
Situazione degli atti informatizzati al 10/12/2023



Immobile di catasto fabbricati



Causali di aggiornamento ed annotazioni

Informazioni riportate negli atti del catasto al 10/12/2023

Dati identificativi: Comune di LICATA (E573) (AG)

Foglio 16 Particella 446 Subalterno 2

Classamento:

Rendita: Euro 828,00

Zona censuaria 2,

Categoria D/10^a)

Indirizzo: CONTRADA CATENA n. SNC Piano T

Ultimo atto di aggiornamento: VARIAZIONE NEL CLASSAMENTO del 14/10/2013 Pratica n. AG0167196 in atti dal 14/10/2013 VARIAZIONE DI CLASSAMENTO (n. 32867.1/2013)

Annotazioni: Classamento e rendita validati

> **Dati identificativi**

Comune di LICATA (E573) (AG)

Foglio 16 Particella 446 Subalterno 2

VARIAZIONE del 12/11/2012 Pratica n. AG0280959 in atti dal 12/11/2012 DICH.U.I.U. ART 19 DL 78/10 (n. 31156.1/2012)

Particelle corrispondenti al catasto terreni

Comune di LICATA (E573) (AG)

Foglio 16 Particella 446

> **Indirizzo**

CONTRADA CATENA n. SNC Piano T

VARIAZIONE del 12/11/2012 Pratica n. AG0280959 in atti dal 12/11/2012 DICH.U.I.U. ART 19 DL 78/10 (n. 31156.1/2012)

> **Dati di classamento**

Rendita: **Euro 828,00**
Zona censuaria **2**,
Categoria **D/10^a**

VARIAZIONE NEL CLASSAMENTO del 14/10/2013
Pratica n. AG0167196 in atti dal 14/10/2013
VARIAZIONE DI CLASSAMENTO (n. 32867.1/2013)

Annotazioni: Classamento e rendita validati

> **Intestazione attuale dell'immobile - totale intestati: 2**

> **1. MARCHESE RAGONA Ernesto**
(CF MRCCRST31M01B602F)

nato a CANICATTI' (AG) il 01/08/1931
Diritto di: Proprieta' per 2/3 (deriva dall'atto 1)

1. VARIAZIONE del 12/11/2012 Pratica n. AG0280959
in atti dal 12/11/2012 DICH.U.I.U. ART 19 DL 78/10 (n.
31156.1/2012)

> **2. MURATORE Gaetano**

nato a CANICATTI' (AG) il 29/01/1915
Diritto di: Proprieta' per 1/3 (deriva dall'atto 1)

Visura telematica

Tributi speciali: Euro 0,90

Legenda

a) D/10: Fabbricati per funzioni produttive connesse alle attività agricole

Catasto fabbricati
Visura attuale per immobile
Situazione degli atti informatizzati al 10/12/2023



Immobile di catasto fabbricati



Causali di aggiornamento ed annotazioni

Informazioni riportate negli atti del catasto al 10/12/2023

Dati identificativi: Comune di LICATA (E573) (AG)

Foglio 16 Particella 478

Classamento:

Rendita: Euro 143,21

Zona censuaria 2,

Categoria C/2^a), Classe 1, Consistenza 59 m²

Indirizzo: CONTRADA GIOVANE n. SNC Piano T

Dati di superficie: Totale: 170 m²

Ultimo atto di aggiornamento: VARIAZIONE NEL CLASSAMENTO del 30/10/2017 Pratica n. AG0125180 in atti dal 30/10/2017 VARIAZIONE DI CLASSAMENTO (n. 22575.1/2017)

Annotazioni: Classamento e rendita validati

> **Dati identificativi**

Comune di LICATA (E573) (AG)

Foglio 16 Particella 478

COSTITUZIONE del 16/11/2016 Pratica n. AG0138820
in atti dal 18/11/2016 COSTITUZIONE (n. 1528.1/2016)

Particelle corrispondenti al catasto terreni

Comune di LICATA (E573) (AG)

Foglio 16 Particella 478

> **Indirizzo**

CONTRADA GIOVANE n. SNC Piano T

COSTITUZIONE del 16/11/2016 Pratica n. AG0138820
in atti dal 18/11/2016 COSTITUZIONE (n. 1528.1/2016)

> **Dati di classamento**

Rendita: **Euro 143,21**
Zona censuaria **2**,
Categoria **C/2^a**, Classe **1**, Consistenza **59 m²**

VARIAZIONE NEL CLASSAMENTO del 30/10/2017
Pratica n. AG0125180 in atti dal 30/10/2017
VARIAZIONE DI CLASSAMENTO (n. 22575.1/2017)

Annotazioni: Classamento e rendita validati

> **Dati di superficie**

Totale: **170 m²**

COSTITUZIONE del 16/11/2016 Pratica n. AG0138820
in atti dal 18/11/2016 Protocollo NSD n.
COSTITUZIONE (n. 1528.1/2016)

Dati relativi alla planimetria: data di presentazione
18/11/2016, prot. n. AG0138820

> **Intestazione attuale dell'immobile - totale intestati: 2**

- > **1. MARCHESE RAGONA Ernesto**
(CF MRCCRST31M01B602F)
nato a CANICATTI' (AG) il 01/08/1931
Diritto di: Proprieta' per 2/3 (deriva dall'atto 1)
- > **2. MURATORE Gaetano**
nato a CANICATTI' (AG) il 29/01/1915
Diritto di: Proprieta' per 1/3 (deriva dall'atto 1)

1. COSTITUZIONE del 16/11/2016 Pratica n.
AG0138820 in atti dal 18/11/2016 COSTITUZIONE (n.
1528.1/2016)

Visura telematica

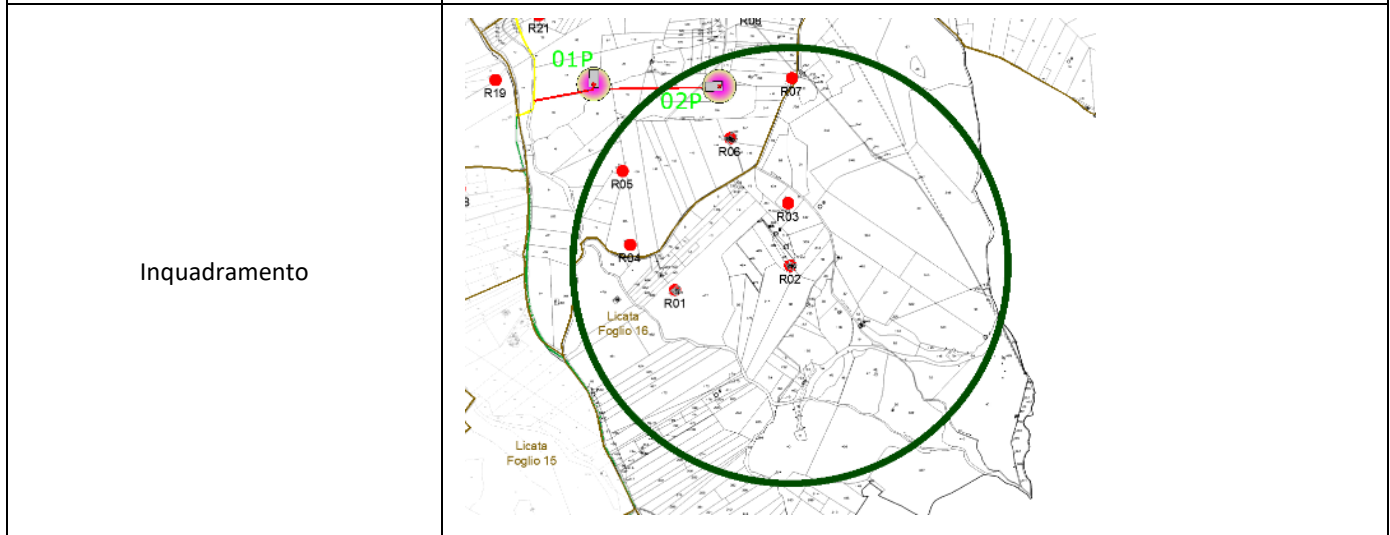

Tributi speciali: Euro 0,90

Legenda

a) C/2: Magazzini e locali di deposito

Parco Eolico	Campobello di Licata_Portella di Naro			
Codice recettore	R02			
Comune	Licata (AG)			
Catasto	Fabbricati			
Dati Catastali	Foglio	16	Particella	457 – 458 - 459
Coordinate UTM - WGS84 (metriche)	Latitudine		Longitudine	
	37°11'12.82"N		13°53'36.97"E	
Tipologia, utilizzo, stato di conservazione	Fabbricato in cattivo stato di conservazione, utilizzato come deposito a servizio dell'attività agricola e probabile permanenza sporadica, censito al catasto come F/2 (Unità collabenti) e C/2 (Magazzini e locali di deposito).			
Distanze	- Da 02P c.a. 880 mt			
Sorgenti di rumore ambientale	Le sorgenti presenti sono riferibili nella loro totalità alle solo attività connesse agli usi agricoli del territorio.			
Parametri di valutazione ambientale	P1 = 1; P2 = 3			
Visura Catastale	Vedi allegato a seguire			
Eventuali note da sopralluogo	Si ritiene che il manufatto catastalmente, non sia classificabile come recettore.			

Parco Eolico	Campobello di Licata_Portella di Naro
Codice recettore	R02



Catasto fabbricati
Visura attuale per immobile
Situazione degli atti informatizzati al 10/12/2023



Immobile di catasto fabbricati



Causali di aggiornamento ed annotazioni

Informazioni riportate negli atti del catasto al 10/12/2023

Dati identificativi: Comune di LICATA (E573) (AG)

Foglio 16 Particella 457

Classamento:

Categoria F/2^a)

Indirizzo: CONTRADA GIOVANE n. SNC Piano T

Ultimo atto di aggiornamento: COSTITUZIONE del 12/03/2014 Pratica n. AG0056466 in atti dal 12/03/2014
COSTITUZIONE (n. 450.1/2014)

> **Dati identificativi**

Comune di LICATA (E573) (AG)

Foglio 16 Particella 457

COSTITUZIONE del 12/03/2014 Pratica n. AG0056466
in atti dal 12/03/2014 COSTITUZIONE (n. 450.1/2014)

Particelle corrispondenti al catasto terreni

Comune di LICATA (E573) (AG)

Foglio 16 Particella 457

> **Indirizzo**

CONTRADA GIOVANE n. SNC Piano T

COSTITUZIONE del 12/03/2014 Pratica n. AG0056466
in atti dal 12/03/2014 COSTITUZIONE (n. 450.1/2014)

> **Dati di classamento**

Categoria F/2^a)

COSTITUZIONE del 12/03/2014 Pratica n. AG0056466
in atti dal 12/03/2014 COSTITUZIONE (n. 450.1/2014)

› **Intestazione attuale dell'immobile - totale intestati: 5**

- › **1. CAMMARATA Rosaria
(CF CMMRSR40E52B520W)**
nata a CAMPOBELLO DI LICATA (AG) il
12/05/1940
Diritto di: Proprieta' per 334/1000 (deriva dall'atto
1)
- › **2. LOMBARDI Bernardo Maurizio
(CF LMBBNR73R21B602B)**
nato a CANICATTI' (AG) il 21/10/1973
Diritto di: Proprieta' per 166/1000 (deriva dall'atto
1)
- › **3. LOMBARDI Giuseppe Domenico
(CF LMBGPP71H16B602I)**
nato a CANICATTI' (AG) il 16/06/1971
Diritto di: Proprieta' per 167/1000 (deriva dall'atto
1)
- › **4. LOMBARDI Graziella
(CF LMBGZL67H56B602G)**
nata a CANICATTI' (AG) il 16/06/1967
Diritto di: Proprieta' per 167/1000 (deriva dall'atto
1)
- › **5. LOMBARDI Massimo Carmelo
(CF LMBMSM74T05B602R)**
nato a CANICATTI' (AG) il 05/12/1974
Diritto di: Proprieta' per 166/1000 (deriva dall'atto
1)

1. DENUNZIA (NEI PASSAGGI PER CAUSA DI MORTE) del 01/11/2011 Pubblico ufficiale CAMMARATA Sede CAMPOBELLO DI LICATA (AG) - UU Sede CANICATTI' (AG) Registrazione Volume 9990 n. 20068 registrato in data 20/05/2014 - DENUNCIA DI SUCCESSIONE Voltura n. 7902.1/2014 - Pratica n. AG0117933 in atti dal 28/05/2014

Visura telematica

Tributi speciali: Euro 0,90

Legenda

a) F/2: Unita` collabente

Catasto fabbricati
Visura attuale per immobile
Situazione degli atti informatizzati al 10/12/2023



Immobile di catasto fabbricati



Causali di aggiornamento ed annotazioni

Informazioni riportate negli atti del catasto al 10/12/2023

Dati identificativi: Comune di **LICATA (E573) (AG)**

Foglio **16** Particella **458** Subalterno **1**

Classamento:

Rendita: **Euro 67,97**

Zona censuaria **2**,

Categoria **C/2^a**, Classe **1**, Consistenza **28 m²**

Indirizzo: CONTRADA GIOVANE n. SNC Piano T

Dati di superficie: Totale: **38 m²**

Ultimo atto di aggiornamento: VARIAZIONE NEL CLASSAMENTO del 14/03/2015 Pratica n. AG0029155 in atti dal 14/03/2015 VARIAZIONE DI CLASSAMENTO (n. 3992.1/2015)

Annotazioni: Classamento e rendita non rettificati entro dodici mesi dalla data di iscrizione in atti della dichiarazione (D.M. 701/94)

> **Dati identificativi**

Comune di **LICATA (E573) (AG)**

Foglio **16** Particella **458** Subalterno **1**

COSTITUZIONE del 14/03/2014 Pratica n. AG0059182
in atti dal 14/03/2014 COSTITUZIONE (n. 471.1/2014)

Particelle corrispondenti al catasto terreni

Comune di **LICATA (E573) (AG)**

Foglio **16** Particella **458**

> **Indirizzo**

CONTRADA GIOVANE n. SNC Piano T

COSTITUZIONE del 14/03/2014 Pratica n. AG0059182
in atti dal 14/03/2014 COSTITUZIONE (n. 471.1/2014)

> **Dati di classamento**

Rendita: **Euro 67,97**
Zona censuaria **2**,
Categoria **C/2^a**, Classe **1**, Consistenza **28 m²**

VARIAZIONE NEL CLASSAMENTO del 14/03/2015
Pratica n. AG0029155 in atti dal 14/03/2015
VARIAZIONE DI CLASSAMENTO (n. 3992.1/2015)

Annotazioni: Classamento e rendita non rettificati
entro dodici mesi dalla data di iscrizione in atti della
dichiarazione (D.M. 701/94)

> **Dati di superficie**

Totale: **38 m²**

Superficie di impianto pubblicata il 09/11/2015

Dati relativi alla planimetria: data di presentazione
14/03/2014, prot. n. AG0059182

› **Intestazione attuale dell'immobile - totale intestati: 5**

- › **1. CAMMARATA Rosaria**
(CF CMMRSR40E52B520W)
nata a CAMPOBELLO DI LICATA (AG) il
12/05/1940
Diritto di: Proprieta' per 334/1000 (deriva dall'atto
1)
- › **2. LOMBARDI Bernardo Maurizio**
(CF LMBBNR73R21B602B)
nato a CANICATTI' (AG) il 21/10/1973
Diritto di: Proprieta' per 166/1000 (deriva dall'atto
1)
- › **3. LOMBARDI Giuseppe Domenico**
(CF LMBGPP71H16B602I)
nato a CANICATTI' (AG) il 16/06/1971
Diritto di: Proprieta' per 167/1000 (deriva dall'atto
1)
- › **4. LOMBARDI Graziella**
(CF LMBGZL67H56B602G)
nata a CANICATTI' (AG) il 16/06/1967
Diritto di: Proprieta' per 167/1000 (deriva dall'atto
1)
- › **5. LOMBARDI Massimo Carmelo**
(CF LMBMSM74T05B602R)
nato a CANICATTI' (AG) il 05/12/1974
Diritto di: Proprieta' per 166/1000 (deriva dall'atto
1)

1. DENUNZIA (NEI PASSAGGI PER CAUSA DI MORTE) del 01/11/2011 Pubblico ufficiale CAMMARATA Sede CAMPOBELLO DI LICATA (AG) - UU Sede CANICATTI' (AG) Registrazione Volume 9990 n. 20068 registrato in data 20/05/2014 - DENUNCIA DI SUCCESSIONE Voltura n. 7902.1/2014 - Pratica n. AG0117933 in atti dal 28/05/2014

Visura telematica

Tributi speciali: Euro 0,90

Legenda

a) C/2: Magazzini e locali di deposito

Catasto fabbricati
Visura attuale per immobile
Situazione degli atti informatizzati al **10/12/2023**



Immobile di catasto fabbricati



Causali di aggiornamento ed annotazioni

Informazioni riportate negli atti del catasto al 10/12/2023

Dati identificativi: Comune di **LICATA (E573) (AG)**

Foglio **16** Particella **436** Subalterno **4**

Classamento:

Rendita: **Euro 312,46**

Zona censuaria **2**,

Categoria **A/3^a**, Classe **4**, Consistenza **5,5 vani**

Indirizzo: CONTRADA GIOVANE Piano 1

Dati di superficie: Totale: **117 m²** Totale escluse aree scoperte ^{b)}: **109 m²**

Ultimo atto di aggiornamento: VARIAZIONE del 24/10/2002 Pratica n. 238065 in atti dal 24/10/2002 CONF.R. C. A SEGUITO CONTR. DOCFA. (n. 13339.1/2002)

> **Dati identificativi**

Comune di **LICATA (E573) (AG)**

Foglio **16** Particella **436** Subalterno **4**

Particelle corrispondenti al catasto terreni

Comune di **LICATA (E573) (AG)**

Foglio **16** Particella **436**

COSTITUZIONE del 02/08/2002 Pratica n. 173843 in atti dal 02/08/2002 COSTITUZIONE (n. 1849.1/2002)

Annotazione di immobile: CONFERMATA LA RENDITA PROPOSTA A SEGUITO CONTROLLO DOCFA.

> **Indirizzo**

CONTRADA GIOVANE Piano 1

VARIAZIONE del 24/10/2002 Pratica n. 238065 in atti dal 24/10/2002 CONF.R.C. A SEGUITO CONTR. DOCFA. (n. 13339.1/2002)

> **Dati di classamento**

Rendita: **Euro 312,46**
Zona censuaria **2**,
Categoria **A/3^a**, Classe **4**, Consistenza **5,5 vani**

VARIAZIONE del 24/10/2002 Pratica n. 238065 in atti dal 24/10/2002 CONF.R.C. A SEGUITO CONTR. DOCFA. (n. 13339.1/2002)

Notifica in corso con protocollo n. 238089 del 24/10/2002

> **Dati di superficie**

Totale: **117 m²**
Totale escluse aree scoperte ^{b)}: **109 m²**

Superficie di impianto pubblicata il 09/11/2015

Dati relativi alla planimetria: data di presentazione 02/08/2002, prot. n. 173843

› **Intestazione attuale dell'immobile - totale intestati: 4**

- › **1. CARLINO Angelo**
(CF CRLNGL83A23B602O)
nato a CANICATTI' (AG) il 23/01/1983
Diritto di: Proprieta' per 2/9 (deriva dall'atto 1)
- › **2. CARLINO Giuseppe**
(CF CRLGPP87M07A089L)
nato a AGRIGENTO (AG) il 07/08/1987
Diritto di: Proprieta' per 2/9 (deriva dall'atto 1)
- › **3. CARLINO Rosaria**
(CF CRLRSR80M63A089W)
nata a AGRIGENTO (AG) il 23/08/1980
Diritto di: Proprieta' per 2/9 (deriva dall'atto 1)
- › **4. INGLIMA Maria (CF NGLMRA57C51B602X)**
nata a CANICATTI' (AG) il 11/03/1957
Diritto di: Proprieta' per 3/9 (deriva dall'atto 1)
1. SUCCESSIONE EX LEGE di CARLINO CALOGERO del 13/02/2022 Sede CANICATTI' (AG) Registrazione Volume 88888 n. 422787 registrato in data 10/10/2022 - Trascrizione n. 16969.1/2022 Reparto PI di AGRIGENTO in atti dal 26/10/2022
-

Visura telematica

Tributi speciali: Euro 0,90

Legenda

- a) A/3: Abitazioni di tipo economico
b) Escluse le "superfici di balconi, terrazzi e aree scoperte pertinenziali e accessorie, comunicanti o non comunicanti"
- cfr. Provvedimento del Direttore dell'Agenzia delle Entrate 29 marzo 2013

Catasto fabbricati
Visura attuale per immobile
Situazione degli atti informatizzati al 10/12/2023



Immobile di catasto fabbricati



Causali di aggiornamento ed annotazioni

Informazioni riportate negli atti del catasto al 10/12/2023

Dati identificativi: Comune di LICATA (E573) (AG)

Foglio 16 Particella 459

Classamento:

Categoria F/2^a)

Indirizzo: CONTRADA GIOVANE n. SNC Piano T

Ultimo atto di aggiornamento: COSTITUZIONE del 12/03/2014 Pratica n. AG0056613 in atti dal 12/03/2014
COSTITUZIONE (n. 449.1/2014)

> **Dati identificativi**

Comune di LICATA (E573) (AG)

Foglio 16 Particella 459

COSTITUZIONE del 12/03/2014 Pratica n. AG0056613
in atti dal 12/03/2014 COSTITUZIONE (n. 449.1/2014)

Particelle corrispondenti al catasto terreni

Comune di LICATA (E573) (AG)

Foglio 16 Particella 459

> **Indirizzo**

CONTRADA GIOVANE n. SNC Piano T

COSTITUZIONE del 12/03/2014 Pratica n. AG0056613
in atti dal 12/03/2014 COSTITUZIONE (n. 449.1/2014)

> **Dati di classamento**

Categoria F/2^a)

COSTITUZIONE del 12/03/2014 Pratica n. AG0056613
in atti dal 12/03/2014 COSTITUZIONE (n. 449.1/2014)

> **Intestazione attuale dell'immobile - totale intestati: 1**

> **1. LOMBARDI Gaetano**
(CF LMBGTN66E24D960R)

nato a GELA (CL) il 24/05/1966

Diritto di: Proprieta' per 1/1 (deriva dall'atto 1)

1. TESTAMENTO OLOGRAFO del 02/12/2013
Pubblico ufficiale NOTAIO SARZANA Sede LICATA
(AG) Repertorio n. 33566 - UU Sede CANICATTI' (AG)
Registrazione Volume 9990 n. 929 registrato in data
03/09/2015 - DENUNCIA DI SUCCESSIONE Voltura n.
15020.1/2015 - Pratica n. AG0099982 in atti dal
06/10/2015

Visura telematica

Tributi speciali: Euro 0,90

Legenda

a) F/2: Unita` collabente

Parco Eolico	Campobello di Licata_Portella di Naro			
Codice recettore	R03			
Comune	Licata (AG)			
Catasto	Fabbricati			
Dati Catastali	Foglio	16	Particella	436
Coordinate UTM - WGS84 (metriche)	Latitudine		Longitudine	
	37°11'22.29"N		13°53'37.08"E	
Tipologia, utilizzo, stato di conservazione	Fabbricato in buono stato di conservazione, utilizzato come deposito a servizio dell'attività agricola e probabile permanenza sporadica, censito al catasto come A/3 (Abitazioni di tipo economico).			
Distanze	- Da 02P c.a. 620 mt			
Sorgenti di rumore ambientale	Le sorgenti presenti sono riferibili alla presenza nelle immediate vicinanze della Strada Statale 123 ed alle attività connesse agli usi agricoli del territorio.			
Parametri di valutazione ambientale	P1 = 1; P2 = 3			
Visura Catastale	Vedi allegato a seguire			
Eventuali note da sopralluogo	Si ritiene che il manufatto catastalmente, sia classificabile come recettore.			

Parco Eolico	Campobello di Licata_Portella di Naro
Codice recettore	R03

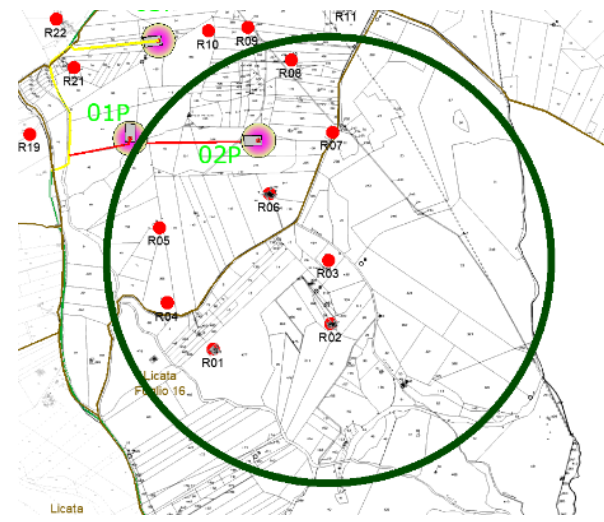
Foto



Catastale su Ortofoto

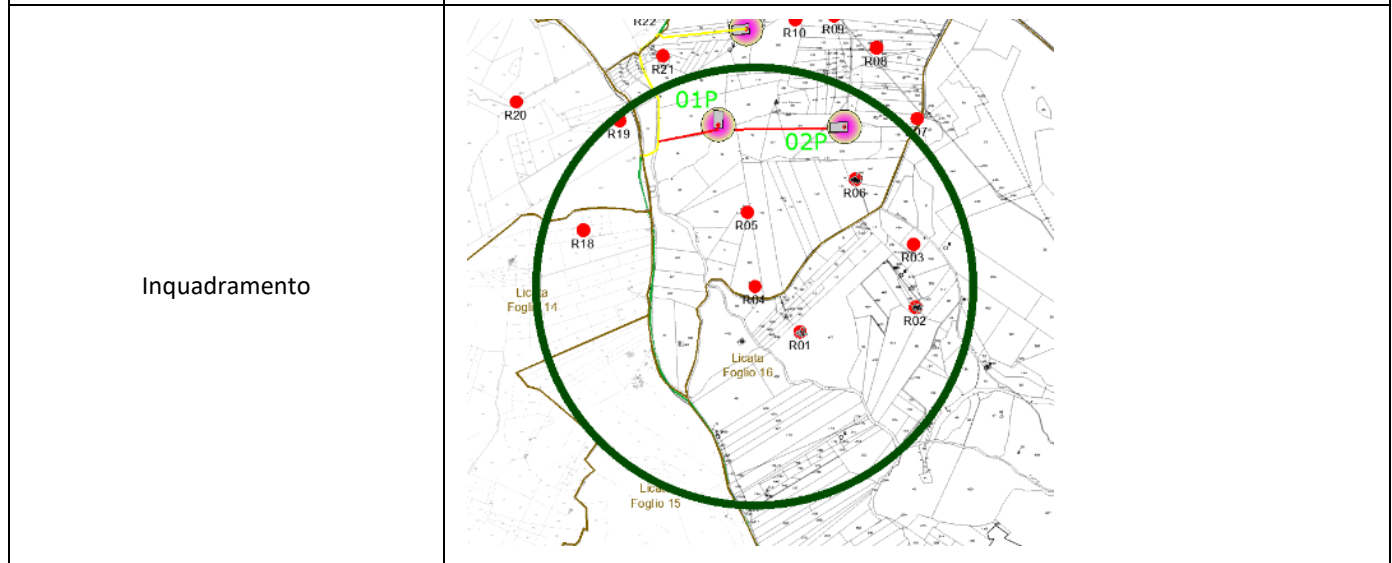


Inquadramento



Parco Eolico	Campobello di Licata_Portella di Naro			
Codice recettore	R04			
Comune	Licata (AG)			
Catasto	Fabbricati			
Dati Catastali	Foglio	7	Particella	366
Coordinate UTM - WGS84 (metriche)	Latitudine		Longitudine	
	37°11'15.88"N		13°53'7.51"E	
Tipologia, utilizzo, stato di conservazione	Fabbricato fatiscente ed abbandonato, censito al catasto come F/2 (Unità collabenti).			
Distanze	<ul style="list-style-type: none"> - Da 01P c.a. 760 mt - Da 02P c.a. 840 mt 			
Sorgenti di rumore ambientale	Le sorgenti presenti sono riferibili alla presenza nelle immediate vicinanze della Strada Statale 123 ed alle attività connesse agli usi agricoli del territorio.			
Parametri di valutazione ambientale	P1 = 1; P2 = 3			
Visura Catastale	Vedi allegato a seguire			
Eventuali note da sopralluogo	Si ritiene che il manufatto catastalmente, non sia classificabile come recettore.			

Parco Eolico	Campobello di Licata_Portella di Naro
Codice recettore	R04



Catasto fabbricati
Visura attuale per immobile
Situazione degli atti informatizzati al 10/12/2023



Immobile di catasto fabbricati



Causali di aggiornamento ed annotazioni

Informazioni riportate negli atti del catasto al 10/12/2023

Dati identificativi: Comune di LICATA (E573) (AG)

Foglio 7 Particella 366

Classamento:

Categoria F/2^a)

Indirizzo: CONTRADA CATENA n. SN Piano T

Ultimo atto di aggiornamento: COSTITUZIONE del 17/03/1998 in atti dal 17/03/1998 (n. B00279.1/1998)

> **Dati identificativi**

Comune di LICATA (E573) (AG)

Foglio 7 Particella 366

Partita: 1012685

COSTITUZIONE del 17/03/1998 in atti dal 17/03/1998
(n. B00279.1/1998)

Particelle corrispondenti al catasto terreni

Comune di LICATA (E573) (AG)

Foglio 7 Particella 366

> **Indirizzo**

CONTRADA CATENA n. SN Piano T

COSTITUZIONE del 17/03/1998 in atti dal 17/03/1998
(n. B00279.1/1998)

> **Dati di classamento**

Categoria F/2^a)

COSTITUZIONE del 17/03/1998 in atti dal 17/03/1998
(n. B00279.1/1998)

> **Intestazione attuale dell'immobile - totale intestati: 1**

> **1. MARCHESE RAGONA Giuseppe**
(CF MRCGPP73H12B602Y)

nato a CANICATTI' (AG) il 12/06/1973

Diritto di: Proprieta' per 1000/1000 (deriva dall'atto
1)

1. Atto del 18/05/1998 Pubblico ufficiale FERRARO
ANTONINA Sede CANICATTI' (AG) Repertorio n.
43188 - COMPRAVENDITA Voltura n. 5051.1/1998 in
atti dal 20/11/1998

Visura telematica

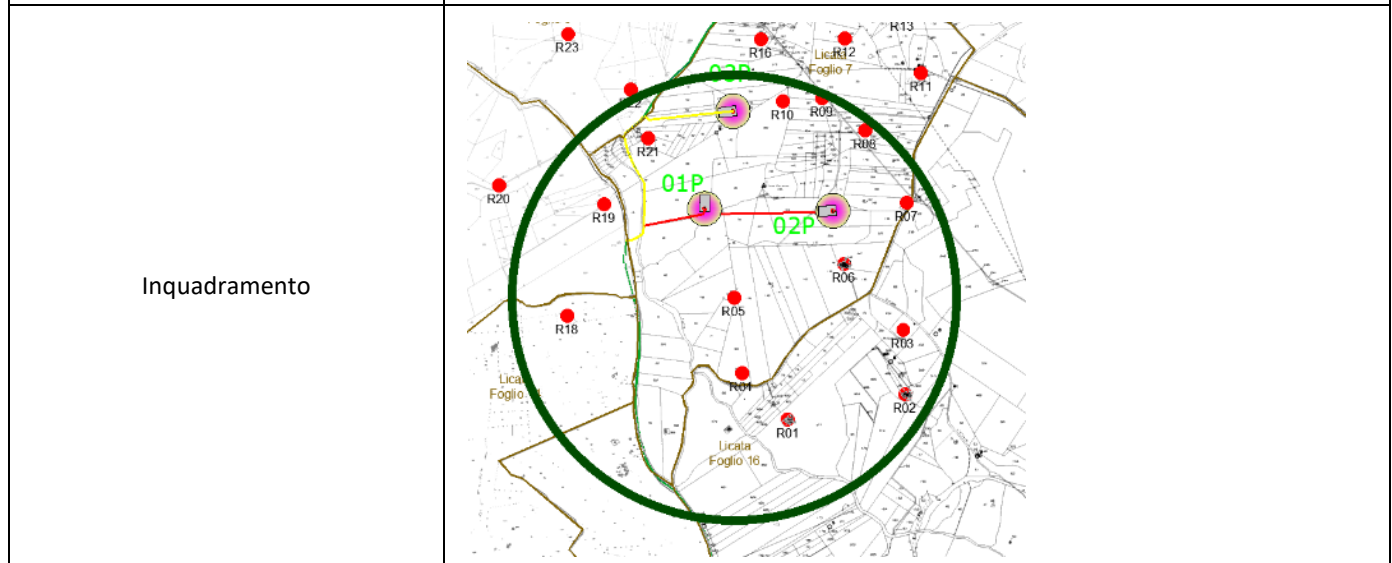
Tributi speciali: Euro 0,90

Legenda

a) F/2: Unita` collabente

Parco Eolico	Campobello di Licata_Portella di Naro			
Codice recettore	R05			
Comune	Licata (AG)			
Catasto	Fabbricati			
Dati Catastali	Foglio	7	Particella	33-34
Coordinate UTM - WGS84 (metriche)	Latitudine		Longitudine	
	37°11'26.94"N		13°53'5.85"E	
Tipologia, utilizzo, stato di conservazione	Fabbricato fatiscente ed abbandonato, censito al catasto come Fabbricato Diruto.			
Distanze	<ul style="list-style-type: none"> - Da 01P c.a. 420 mt - Da 02P c.a. 590 mt - Da 03P c.a. 840 mt 			
Sorgenti di rumore ambientale	Le sorgenti presenti sono riferibili nella loro totalità alle solo attività connesse agli usi agricoli del territorio.			
Parametri di valutazione ambientale	P1 = 1; P2 = 3			
Visura Catastale	Vedi allegato a seguire			
Eventuali note da sopralluogo	Si ritiene che il manufatto catastalmente, non sia classificabile come recettore.			

Parco Eolico	Campobello di Licata_Portella di Naro
Codice recettore	R05



Catasto terreni
Visura attuale per immobile
Situazione degli atti informatizzati al 10/12/2023



Immobile di catasto terreni



Causali di aggiornamento ed annotazioni

Informazioni riportate negli atti del catasto al 10/12/2023

Dati identificativi: Comune di LICATA (E573) (AG)

Foglio 7 Particella 34

Classamento:

Particella con destinazione: **FABB DIRUTO**

Superficie: **280 m²**

Ultimo atto di aggiornamento: VARIAZIONE D'UFFICIO del 13/01/2020 Pratica n. AG0001851 in atti dal 13/01/2020 ATTIVITA' B4 B5 (n. 139.1/2020)

> **Dati identificativi**

Comune di LICATA (E573) (AG)

Foglio 7 Particella 34

Impianto meccanografico del 21/07/1984

Annotazione di immobile: ATTIVITA' B4-B5

> **Dati di classamento**

Particella con destinazione: **FABB DIRUTO**

Superficie: **280 m²**

VARIAZIONE D'UFFICIO del 13/01/2020 Pratica n. AG0001851 in atti dal 13/01/2020 ATTIVITA' B4 B5 (n. 139.1/2020)

› **Intestazione attuale dell'immobile - totale intestati: 2**

› **1. DISPINSERI Calogero ; Fu Giuseppe**

Diritto di: Comproprietario (deriva dall'atto 1)

1. Impianto meccanografico del 21/07/1984

› **2. POLIZZI Vincenzo ; Fu Angelo**

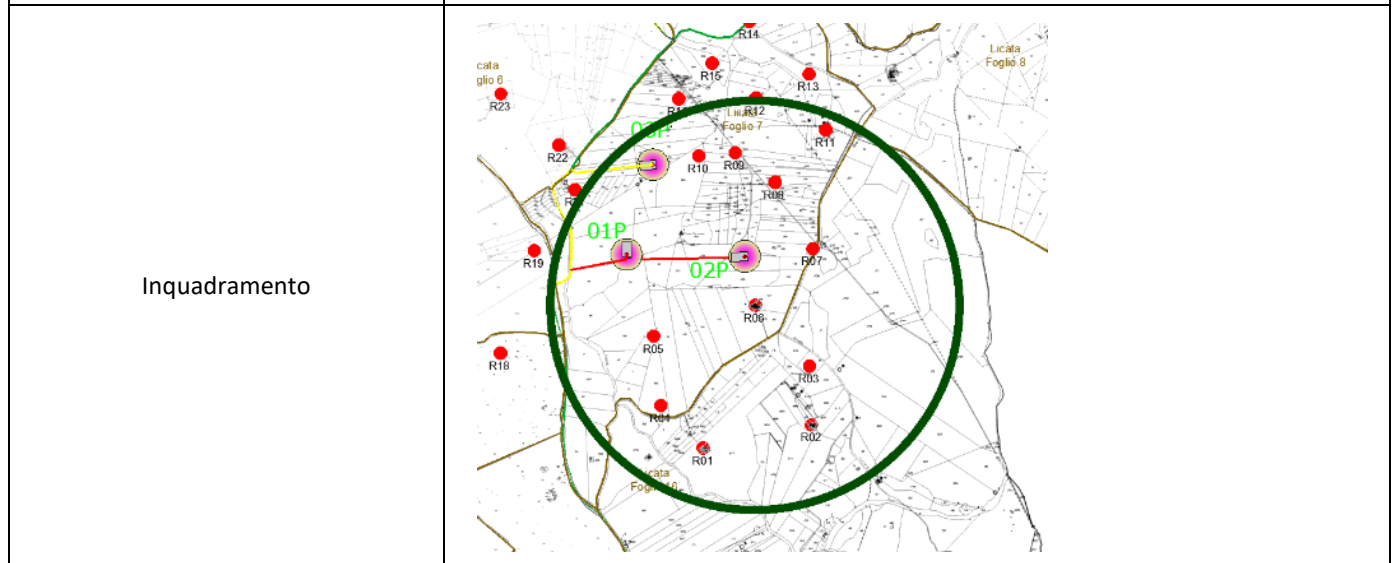
Diritto di: Comproprietario (deriva dall'atto 1)

Visura telematica

Tributi speciali: Euro 0,90

Parco Eolico	Campobello di Licata_Portella di Naro			
Codice recettore	R06			
Comune	Licata (AG)			
Catasto	Fabbricati			
Dati Catastali	Foglio	7	Particella	385 – 37 – 148 – 152 - 348
Coordinate UTM - WGS84 (metriche)	Latitudine		Longitudine	
	37°11'31.97"N		13°53'26.44"E	
Tipologia, utilizzo, stato di conservazione	Fabbricato in cattivo stato di conservazione, utilizzato come deposito a servizio dell'attività agricola e probabile permanenza sporadica, censito al catasto come C/2 (Magazzini e locali di deposito) e Fabbricato Rurale.			
Distanze	<ul style="list-style-type: none"> - Da 01P c.a. 680 mt - Da 02P c.a. 240 mt - Da 03P c.a. 850 mt 			
Sorgenti di rumore ambientale	Le sorgenti presenti sono riferibili alla presenza nelle immediate vicinanze della Strada Statale 123 ed alle attività connesse agli usi agricoli del territorio.			
Parametri di valutazione ambientale	P1 = 1; P2 = 3			
Visura Catastale	Vedi allegato a seguire			
Eventuali note da sopralluogo	Si ritiene che il manufatto catastalmente, non sia classificabile come recettore.			

Parco Eolico	Campobello di Licata_Portella di Naro
Codice recettore	R06



Catasto terreni
Visura attuale per immobile
Situazione degli atti informatizzati al 10/12/2023



Immobile di catasto terreni



Causali di aggiornamento ed annotazioni

Informazioni riportate negli atti del catasto al 10/12/2023

Dati identificativi: Comune di LICATA (E573) (AG)

Foglio 7 Particella 152

Classamento:

Particella con destinazione: **FABB RURALE**

Superficie: **82 m²**

Ultimo atto di aggiornamento: VARIAZIONE D'UFFICIO del 06/03/2019 Pratica n. AG0020386 in atti dal 06/03/2019 (n. 2382.1/2019)

Annotazioni: PER L'IMMOBILE SONO STATE AVVIATE LE PROCEDURE PREVISTE DALL'ART. 1, COMMA 277, DELLA LEGGE DEL 24 DICEMBRE 2007, N. 244

> **Dati identificativi**

Comune di LICATA (E573) (AG)

Foglio 7 Particella 152

Impianto meccanografico del 21/07/1984

> **Dati di classamento**

Particella con destinazione: **FABB RURALE**

Superficie: **82 m²**

Impianto meccanografico del 21/07/1984

> **Altre variazioni**

VARIAZIONE D'UFFICIO del 06/03/2019 Pratica n. AG0020386 in atti dal 06/03/2019 (n. 2382.1/2019)

Annotazioni: PER L'IMMOBILE SONO STATE AVVIATE LE PROCEDURE PREVISTE DALL'ART. 1, COMMA 277, DELLA LEGGE DEL 24 DICEMBRE 2007, N. 244

> **Intestazione attuale dell'immobile - totale intestati: 1**

> **1. BUCCELLATO Lucia**
(CF BCCLCU44M48M088H)
nata a VITTORIA (RG) il 08/08/1944
Diritto di: Proprietà per 1000/1000 (deriva dall'atto
1)

1. Atto del 12/11/1996 Pubblico ufficiale NOT.A.
FERRARO Sede CANICATTI' (AG) Repertorio n.
39914 - UR Sede CANICATTI' (AG) Registrazione n.
1602 registrato in data 29/11/1996 - Voltura n.
7754.1/1996 in atti dal 13/10/1997

Visura telematica

Tributi speciali: Euro 0,90

Catasto terreni
Visura attuale per immobile
Situazione degli atti informatizzati al 10/12/2023



Immobile di catasto terreni



Causali di aggiornamento ed annotazioni

Informazioni riportate negli atti del catasto al 10/12/2023

Dati identificativi: Comune di LICATA (E573) (AG)

Foglio 7 Particella 148

Classamento:

Particella con destinazione: **FABB RURALE**

Superficie: **51 m²**

Ultimo atto di aggiornamento: VARIAZIONE D'UFFICIO del 06/03/2019 Pratica n. AG0020385 in atti dal 06/03/2019 (n. 2381.1/2019)

Annotazioni: PER L'IMMOBILE SONO STATE AVVIATE LE PROCEDURE PREVISTE DALL'ART. 1, COMMA 277, DELLA LEGGE DEL 24 DICEMBRE 2007, N. 244

> **Dati identificativi**

Comune di LICATA (E573) (AG)

Foglio 7 Particella 148

Impianto meccanografico del 21/07/1984

> **Dati di classamento**

Particella con destinazione: **FABB RURALE**

Superficie: **51 m²**

Impianto meccanografico del 21/07/1984

> **Altre variazioni**

VARIAZIONE D'UFFICIO del 06/03/2019 Pratica n. AG0020385 in atti dal 06/03/2019 (n. 2381.1/2019)

Annotazioni: PER L'IMMOBILE SONO STATE AVVIATE LE PROCEDURE PREVISTE DALL'ART. 1, COMMA 277, DELLA LEGGE DEL 24 DICEMBRE 2007, N. 244

> **Intestazione attuale dell'immobile - totale intestati: 1**

> **1. MARCHESE RAGONA Giuseppe**
(CF MRCGPP73H12B602Y)

nato a CANICATTI' (AG) il 12/06/1973

Diritto di: Proprieta' per 1000/1000 (deriva dall'atto
1)

1. Atto del 17/11/1999 Pubblico ufficiale FERRARO
ANTONINA Sede CANICATTI' (AG) Repertorio n.
46634 - Trascrizione n. 18827.1/1999 in atti dal
14/12/1999

Visura telematica

Tributi speciali: Euro 0,90

Catasto terreni
Visura attuale per immobile
Situazione degli atti informatizzati al 10/12/2023



Immobile di catasto terreni



Causali di aggiornamento ed annotazioni

Informazioni riportate negli atti del catasto al 10/12/2023

Dati identificativi: Comune di LICATA (E573) (AG)

Foglio 7 Particella 37

Classamento:

Particella con destinazione: **FABB RURALE**

Superficie: **52 m²**

Ultimo atto di aggiornamento: VARIAZIONE D'UFFICIO del 06/03/2019 Pratica n. AG0020384 in atti dal 06/03/2019 (n. 2380.1/2019)

Annotazioni: PER L'IMMOBILE SONO STATE AVVIATE LE PROCEDURE PREVISTE DALL'ART. 1, COMMA 277, DELLA LEGGE DEL 24 DICEMBRE 2007, N. 244

> **Dati identificativi**

Comune di LICATA (E573) (AG)

Foglio 7 Particella 37

Impianto meccanografico del 21/07/1984

> **Dati di classamento**

Particella con destinazione: **FABB RURALE**

Superficie: **52 m²**

Impianto meccanografico del 21/07/1984

> **Altre variazioni**

VARIAZIONE D'UFFICIO del 06/03/2019 Pratica n. AG0020384 in atti dal 06/03/2019 (n. 2380.1/2019)

Annotazioni: PER L'IMMOBILE SONO STATE AVVIATE LE PROCEDURE PREVISTE DALL'ART. 1, COMMA 277, DELLA LEGGE DEL 24 DICEMBRE 2007, N. 244

> **Intestazione attuale dell'immobile - totale intestati: 1**

> **1. BUCCELLATO Lucia**
(CF BCCLCU44M48M088H)
nata a VITTORIA (RG) il 08/08/1944
Diritto di: Proprietà per 1000/1000 (deriva dall'atto
1)

1. Atto del 12/11/1996 Pubblico ufficiale NOT.A.
FERRARO Sede CANICATTI' (AG) Repertorio n.
39914 - UR Sede CANICATTI' (AG) Registrazione n.
1602 registrato in data 29/11/1996 - Voltura n.
7754.1/1996 in atti dal 13/10/1997

Visura telematica

Tributi speciali: Euro 0,90

Catasto fabbricati
Visura attuale per immobile
Situazione degli atti informatizzati al 10/12/2023



Immobile di catasto fabbricati



Causali di aggiornamento ed annotazioni

Informazioni riportate negli atti del catasto al 10/12/2023

Dati identificativi: Comune di LICATA (E573) (AG)

Foglio 7 Particella 348

Classamento:

Rendita: Euro 218,46

Rendita: Lire 423.000

Zona censuaria 2,

Categoria C/2^a, Classe 1, Consistenza 90 m²

Indirizzo: CONTRADA CATENA Piano T

Dati di superficie: Totale: 104 m²

Ultimo atto di aggiornamento: COSTITUZIONE del 27/04/1996 in atti dal 23/04/1997 (n. 2190.1/1996)

Annotazioni: S=MQ.53

> **Dati identificativi**

Comune di LICATA (E573) (AG)

Foglio 7 Particella 348

Partita: 1012115

COSTITUZIONE del 27/04/1996 in atti dal 23/04/1997
(n. 2190.1/1996)

Annotazioni: S=MQ.53

Particelle corrispondenti al catasto terreni

Comune di LICATA (E573) (AG)

Foglio 7 Particella 348

> **Indirizzo**

CONTRADA CATENA Piano T

COSTITUZIONE del 27/04/1996 in atti dal 23/04/1997
(n. 2190.1/1996)

Annotazioni: S=MQ.53

> **Dati di classamento**

Rendita: **Euro 218,46**
Rendita: **Lire 423.000**
Zona censuaria **2**,
Categoria **C/2^a**, Classe **1**, Consistenza **90 m²**

COSTITUZIONE del 27/04/1996 in atti dal 23/04/1997
(n. 2190.1/1996)
Annotazioni: S=MQ.53
Notifica in corso con protocollo n. 4755 del 16/05/1997

> **Dati di superficie**

Totale: **104 m²**

Superficie di impianto pubblicata il 09/11/2015
Dati relativi alla planimetria: data di presentazione
27/04/1996, prot. n. 2190

> **Intestazione attuale dell'immobile - totale intestati: 1**

> **1. CIOTTA Salvatore**
(CF CTTSVT44M24B5200)
nato a CAMPOBELLO DI LICATA (AG) il
24/08/1944
Diritto di: Proprieta' (deriva dall'atto 1)

1. COSTITUZIONE del 27/04/1996 in atti dal
23/04/1997 (n. 2190.1/1996)

Visura telematica

Tributi speciali: Euro 0,90

Legenda

a) C/2: Magazzini e locali di deposito

Catasto fabbricati
Visura attuale per immobile
Situazione degli atti informatizzati al 10/12/2023



Immobile di catasto fabbricati



Causali di aggiornamento ed annotazioni

Informazioni riportate negli atti del catasto al 10/12/2023

Dati identificativi: Comune di LICATA (E573) (AG)

Foglio 7 Particella 385

Classamento:

Rendita: Euro 155,35

Zona censuaria 2,

Categoria C/2^a, Classe 1, Consistenza 64 m²

Indirizzo: CONTRADA DURRA` SCONFITTA n. SNC Piano T-S1

Dati di superficie: Totale: 107 m²

Ultimo atto di aggiornamento: VARIAZIONE NEL CLASSAMENTO del 30/11/2013 Pratica n. AG0199244 in atti dal 30/11/2013 VARIAZIONE DI CLASSAMENTO (n. 43369.1/2013)

Annotazioni: classamento e rendita non rettificati entro dodici mesi dalla data di iscrizione in atti della dichiarazione (D.M. 701/94) - Dichiarata sussistenza del requisito di ruralita'

> **Dati identificativi**

Comune di LICATA (E573) (AG)

Foglio 7 Particella 385

COSTITUZIONE del 30/11/2012 Pratica n. AG0296108
in atti dal 30/11/2012 COSTITUZIONE (n. 8135.1/2012)

Particelle corrispondenti al catasto terreni

Comune di LICATA (E573) (AG)

Foglio 7 Particella 385

> **Indirizzo**

CONTRADA DURRA` SCONFITTA n. SNC Piano
T-S1

COSTITUZIONE del 30/11/2012 Pratica n. AG0296108
in atti dal 30/11/2012 COSTITUZIONE (n. 8135.1/2012)

> **Dati di classamento**

Rendita: **Euro 155,35**
Zona censuaria **2**,
Categoria **C/2^a**, Classe **1**, Consistenza **64 m²**

VARIAZIONE NEL CLASSAMENTO del 30/11/2013
Pratica n. AG0199244 in atti dal 30/11/2013
VARIAZIONE DI CLASSAMENTO (n. 43369.1/2013)

Annotazioni: classamento e rendita non rettificati entro dodici mesi dalla data di iscrizione in atti della dichiarazione (D.M. 701/94) - Dichiarata sussistenza del requisito di ruralita'

> **Dati di superficie**

Totale: **107 m²**

Superficie di impianto pubblicata il 09/11/2015
Dati relativi alla planimetria: data di presentazione
30/11/2012, prot. n. AG0296108

> **Intestazione attuale dell'immobile - totale intestati: 1**

> **1. DI ROSA Gioacchino**
(CF DRSGCH74E12G282K)
nato a PALMA DI MONTECHIARO (AG) il
12/05/1974
Diritto di: Proprieta' per 1000/1000 (deriva dall'atto
1)

1. COSTITUZIONE del 30/11/2012 Pratica n.
AG0296108 in atti dal 30/11/2012 COSTITUZIONE (n.
8135.1/2012)

Visura telematica

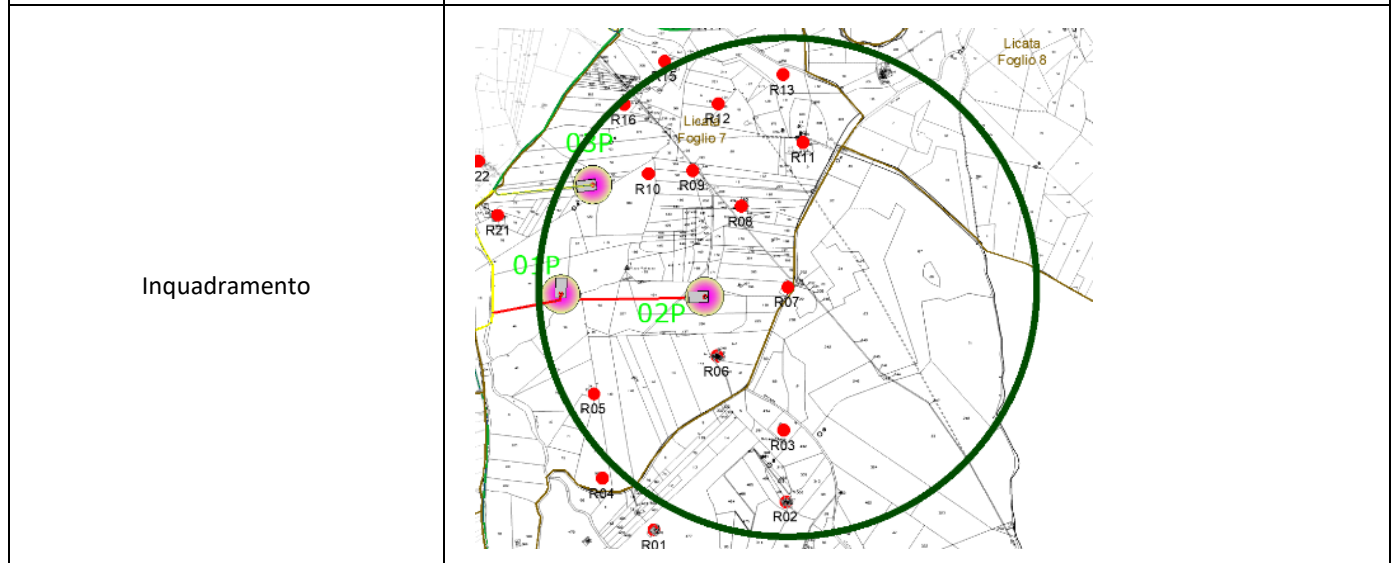

Tributi speciali: Euro 0,90

Legenda

a) C/2: Magazzini e locali di deposito

Parco Eolico	Campobello di Licata_Portella di Naro			
Codice recettore	R07			
Comune	Licata (AG)			
Catasto	Fabbricati			
Dati Catastali	Foglio	7	Particella	370
Coordinate UTM - WGS84 (metriche)	Latitudine		Longitudine	
	37°11'40.62"N		13°53'37.50"E	
Tipologia, utilizzo, stato di conservazione	Fabbricato in buono stato di conservazione, utilizzato come deposito a servizio dell'attività agricola e probabile permanenza sporadica, censito al catasto come A/3 (Abitazioni di tipo economico).			
Distanze	<ul style="list-style-type: none"> - Da 01P c.a. 910 mt - Da 02P c.a. 340 mt - Da 03P c.a. 880 mt 			
Sorgenti di rumore ambientale	Le sorgenti presenti sono riferibili alla presenza nelle immediate vicinanze della Strada Statale 123 ed alle attività connesse agli usi agricoli del territorio.			
Parametri di valutazione ambientale	P1 = 1; P2 = 3			
Visura Catastale	Vedi allegato a seguire			
Eventuali note da sopralluogo	Si ritiene che il manufatto catastalmente, sia classificabile come recettore.			

Parco Eolico	Campobello di Licata_Portella di Naro
Codice recettore	R07



Catasto fabbricati
Visura attuale per immobile
Situazione degli atti informatizzati al 10/12/2023



Immobile di catasto fabbricati



Causali di aggiornamento ed annotazioni

Informazioni riportate negli atti del catasto al 10/12/2023

Dati identificativi: Comune di **LICATA (E573) (AG)**

Foglio **7** Particella **370** Subalterno **3**

Classamento:

Rendita: **Euro 369,27**

Zona censuaria **2**,

Categoria **A/3^a**, Classe **4**, Consistenza **6,5 vani**

Indirizzo: CONTRADA CATENA Piano T

Dati di superficie: Totale: **139 m²** Totale escluse aree scoperte ^{b)}: **139 m²**

Riserve: 1 - Atti di passaggio intermedi non esistenti

Ultimo atto di aggiornamento: VARIAZIONE del 12/07/2002 Pratica n. 158531 in atti dal 12/07/2002 VAR
RETTIFICA D'UFFICIO (n. 7400.1/2002)

> **Dati identificativi**

Comune di **LICATA (E573) (AG)**

Foglio **7** Particella **370** Subalterno **3**

COSTITUZIONE del 12/07/2002 Pratica n. 158452 in
atti dal 12/07/2002 COSTITUZIONE (n. 1623.1/2002)

Riserve: 1 - Atti di passaggio intermedi non esistenti

Particelle corrispondenti al catasto terreni

Comune di **LICATA (E573) (AG)**

Foglio **7** Particella **370**

> **Indirizzo**

CONTRADA CATENA Piano T

COSTITUZIONE del 12/07/2002 Pratica n. 158452 in
atti dal 12/07/2002 COSTITUZIONE (n. 1623.1/2002)

> **Dati di classamento**

Rendita: **Euro 369,27**
Zona censuaria **2**,
Categoria **A/3^a**, Classe **4**, Consistenza **6,5 vani**

VARIAZIONE del 12/07/2002 Pratica n. 158531 in atti dal 12/07/2002 VAR RETTIFICA D'UFFICIO (n. 7400.1/2002)

Notifica in corso con protocollo n. 158587 del 12/07/2002

> **Dati di superficie**

Totale: **139 m²**
Totale escluse aree scoperte ^{b)}: **139 m²**

Superficie di impianto pubblicata il 09/11/2015
Dati relativi alla planimetria: data di presentazione 12/07/2002, prot. n. 158452

> **Intestazione attuale dell'immobile - totale intestati: 1**

> **1. CONSORZIO ACUEDOTTI TRE SORGENTI (CF 82002220844)**
sede in CANICATTI' (AG)
Diritto di: Proprieta' per 1000/1000 ris 1 - ditta priva di titolo reso pubblico (deriva dall'atto 1)

1. COSTITUZIONE del 12/07/2002 Pratica n. 158452 in atti dal 12/07/2002 COSTITUZIONE (n. 1623.1/2002)

△ **Riserve:** 1 - Atti di passaggio intermedi non esistenti

Visura telematica

Tributi speciali: Euro 0,90

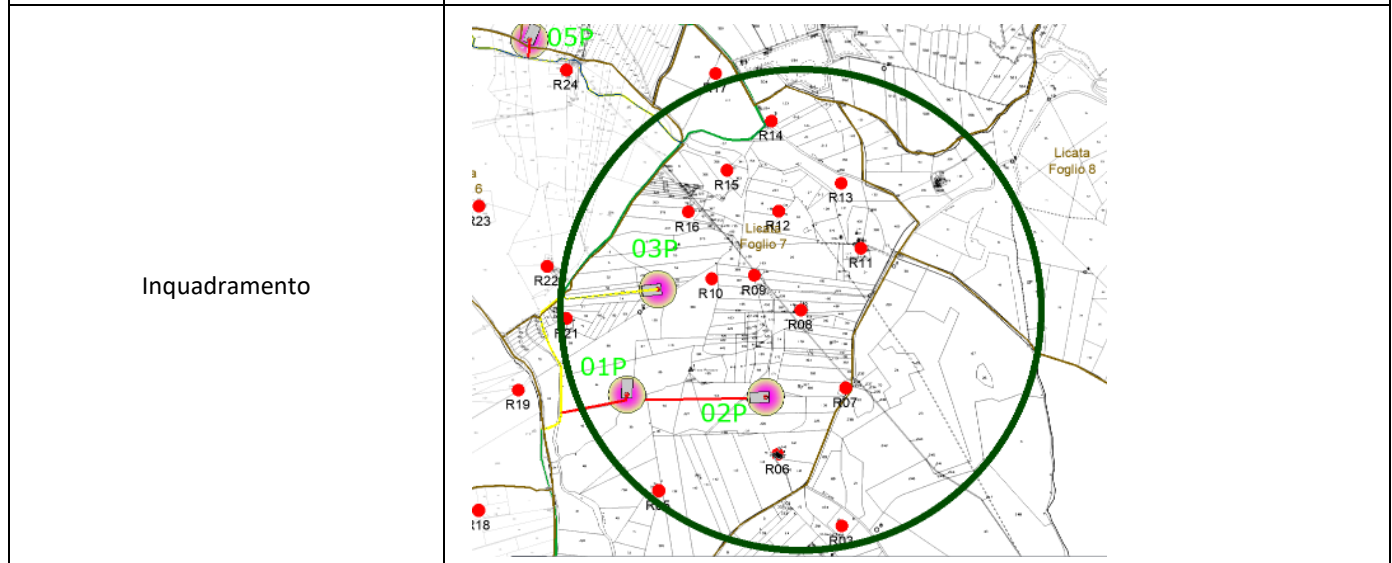
Legenda

a) A/3: Abitazioni di tipo economico

b) Escluse le "superfici di balconi, terrazzi e aree scoperte pertinenziali e accessorie, comunicanti o non comunicanti" - cfr. Provvedimento del Direttore dell'Agenzia delle Entrate 29 marzo 2013

Parco Eolico	Campobello di Licata_Portella di Naro			
Codice recettore	R08			
Comune	Licata (AG)			
Catasto	Fabbricati			
Dati Catastali	Foglio	7	Particella	454
Coordinate UTM - WGS84 (metriche)	Latitudine		Longitudine	
	37°11'51.48"N		13°53'30.00"E	
Tipologia, utilizzo, stato di conservazione	Fabbricato in mediocre stato di conservazione, utilizzato come deposito a servizio dell'attività agricola e probabile permanenza sporadica, censito al catasto come C/2 (Magazzini e locali di deposito).			
Distanze	<ul style="list-style-type: none"> - Da 01P c.a. 805 mt - Da 02P c.a. 390 mt - Da 03P c.a. 600 mt 			
Sorgenti di rumore ambientale	Le sorgenti presenti sono riferibili alla presenza nelle immediate vicinanze della Strada Statale 123 ed alle attività connesse agli usi agricoli del territorio.			
Parametri di valutazione ambientale	P1 = 1; P2 = 3			
Visura Catastale	Vedi allegato a seguire			
Eventuali note da sopralluogo	Si ritiene che il manufatto catastalmente, non sia classificabile come recettore.			

Parco Eolico	Campobello di Licata_Portella di Naro
Codice recettore	R08



Catasto fabbricati
Visura attuale per immobile
Situazione degli atti informatizzati al 10/12/2023



Immobile di catasto fabbricati



Causali di aggiornamento ed annotazioni

Informazioni riportate negli atti del catasto al 10/12/2023

Dati identificativi: Comune di LICATA (E573) (AG)

Foglio 7 Particella 454 Subalterno 3

Classamento:

Rendita: Euro 114,09

Zona censuaria 2,

Categoria C/2^a, Classe 1, Consistenza 47 m²

Indirizzo: CONTRADA CATENA n. SNC Piano T

Dati di superficie: Totale: 59 m²

Ultimo atto di aggiornamento: VARIAZIONE NEL CLASSAMENTO del 11/02/2021 Pratica n. AG0009866 in atti dal 11/02/2021 VARIAZIONE DI CLASSAMENTO (n. 3000.1/2021)

Annotazioni: Classamento e rendita validati

> **Dati identificativi**

Comune di LICATA (E573) (AG)

Foglio 7 Particella 454 Subalterno 3

Particelle corrispondenti al catasto terreni

Comune di LICATA (E573) (AG)

Foglio 7 Particella 454

COSTITUZIONE del 19/02/2020 Pratica n. AG0011901 in atti dal 21/02/2020 COSTITUZIONE PORZIONE DI U.I.U. UNITADI FATTO CON LA PARTICELLA 453 SUB 2 RENDITA ATTIBUITA ALLA PORZIONE DI U.I.U. AI SOLO FINI FISCALI (n. 173.1/2020)

> **Indirizzo**

CONTRADA CATENA n. SNC Piano T

COSTITUZIONE del 19/02/2020 Pratica n. AG0011901 in atti dal 21/02/2020 COSTITUZIONE PORZIONE DI U.I.U. UNITADI FATTO CON LA PARTICELLA 453 SUB 2 RENDITA ATTIBUITA ALLA PORZIONE DI U.I.U. AI SOLO FINI FISCALI (n. 173.1/2020)

> **Dati di classamento**

Rendita: **Euro 114,09**
Zona censuaria **2**,
Categoria **C/2^a**, Classe **1**, Consistenza **47 m²**

VARIAZIONE NEL CLASSAMENTO del 11/02/2021
Pratica n. AG0009866 in atti dal 11/02/2021
VARIAZIONE DI CLASSAMENTO (n. 3000.1/2021)

Annotazioni: Classamento e rendita validati

> **Dati di superficie**

Totale: **59 m²**

COSTITUZIONE del 19/02/2020 Pratica n. AG0011901
in atti dal 21/02/2020 Protocollo NSD n.
COSTITUZIONE PORZIONE DI U.I.U. UNITA DI
FATTO CON LA PARTICELLA 453 SUB 2 RENDITA
ATTIBUITA ALLA PORZIONE DI U.I.U. AI SOLO FINI
FISCALI (n. 173.1/2020)

Dati relativi alla planimetria: data di presentazione
21/02/2020, prot. n. AG0011901

> **Intestazione attuale dell'immobile - totale intestati: 1**

> **1. CAMMILLERI Angelo**
(CF CMMNGL24D18B520X)
nato a CAMPOBELLO DI LICATA (AG) il
18/04/1924
Diritto di: Proprieta' per 1/1 (deriva dall'atto 1)

1. COSTITUZIONE del 19/02/2020 Pratica n.
AG0011901 in atti dal 21/02/2020 COSTITUZIONE
PORZIONE DI U.I.U. UNITA DI FATTO CON LA
PARTICELLA 453 SUB 2 RENDITA ATTIBUITA ALLA
PORZIONE DI U.I.U. AI SOLO FINI FISCALI (n.
173.1/2020)

Visura telematica

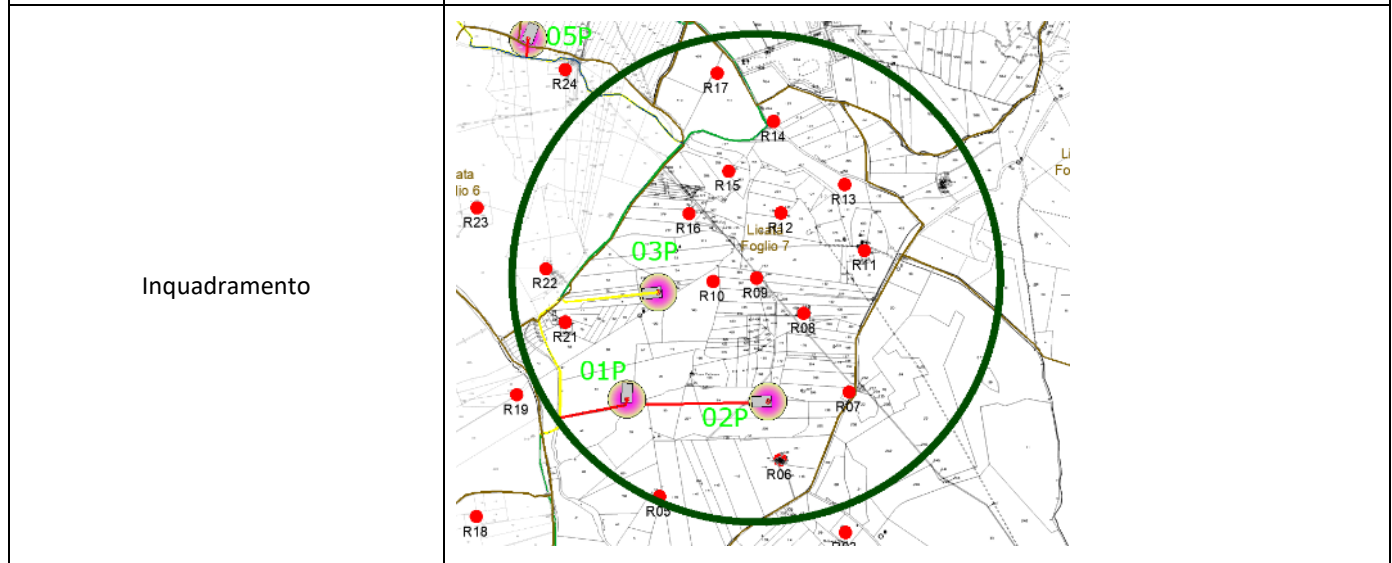
Tributi speciali: Euro 0,90

Legenda

a) C/2: Magazzini e locali di deposito

Parco Eolico	Campobello di Licata_Portella di Naro			
Codice recettore	R09			
Comune	Licata (AG)			
Catasto	Fabbricati			
Dati Catastali	Foglio	7	Particella	386
Coordinate UTM - WGS84 (metriche)	Latitudine		Longitudine	
	37°11'56.55"N		13°53'22.39"E	
Tipologia, utilizzo, stato di conservazione	Fabbricato in buono stato di conservazione, utilizzato come deposito a servizio dell'attività agricola e probabile permanenza sporadica, censito al catasto come C/2 (Magazzini e locali di deposito) e C/6 (Stalle, scuderie, rimesse, autorimesse (senza fine di lucro))			
Distanze	<ul style="list-style-type: none"> - Da 01P c.a. 730 mt - Da 02P c.a. 510 mt - Da 03P c.a. 410 mt 			
Sorgenti di rumore ambientale	Le sorgenti presenti sono riferibili nella loro totalità alle solo attività connesse agli usi agricoli del territorio.			
Parametri di valutazione ambientale	P1 = 1; P2 = 3			
Visura Catastale	Vedi allegato a seguire			
Eventuali note da sopralluogo	Si ritiene che il manufatto catastalmente, non sia classificabile come recettore.			

Parco Eolico	Campobello di Licata_Portella di Naro
Codice recettore	R09



Catasto fabbricati
Visura attuale per immobile
Situazione degli atti informatizzati al 10/12/2023



Immobile di catasto fabbricati



Causali di aggiornamento ed annotazioni

Informazioni riportate negli atti del catasto al 10/12/2023

Dati identificativi: Comune di **LICATA (E573) (AG)**

Foglio **7** Particella **386** Subalterno **1**

Classamento:

Rendita: **Euro 147,71**

Zona censuaria **2**,

Categoria **C/6^a**, Classe **1**, Consistenza **52 m²**

Indirizzo: CONTRADA CATENA n. SNC Piano T

Dati di superficie: Totale: **64 m²**

Ultimo atto di aggiornamento: VARIAZIONE NEL CLASSAMENTO del 24/06/2016 Pratica n. AG0096204 in atti dal 24/06/2016 VARIAZIONE DI CLASSAMENTO (n. 39392.1/2016)

Annotazioni: classamento e rendita rettificati - ruralita' accertata

> **Dati identificativi**

Comune di **LICATA (E573) (AG)**

Foglio **7** Particella **386** Subalterno **1**

COSTITUZIONE del 03/07/2015 Pratica n. AG0071019

in atti dal 03/07/2015 COSTITUZIONE (n. 939.1/2015)

Particelle corrispondenti al catasto terreni

Comune di **LICATA (E573) (AG)**

Foglio **7** Particella **386**

> **Indirizzo**

CONTRADA CATENA n. SNC Piano T

COSTITUZIONE del 03/07/2015 Pratica n. AG0071019

in atti dal 03/07/2015 COSTITUZIONE (n. 939.1/2015)

> **Dati di classamento**

Rendita: **Euro 147,71**
Zona censuaria **2**,
Categoria **C/6^a**, Classe **1**, Consistenza **52 m²**

VARIAZIONE NEL CLASSAMENTO del 24/06/2016
Pratica n. AG0096204 in atti dal 24/06/2016
VARIAZIONE DI CLASSAMENTO (n. 39392.1/2016)

Annotazioni: classamento e rendita rettificati - ruralita'
accertata

Notifica effettuata con protocollo n. AG0099703 del
06/07/2016

> **Dati di superficie**

Totale: **64 m²**

Superficie di impianto pubblicata il 09/11/2015

Dati relativi alla planimetria: data di presentazione
03/07/2015, prot. n. AG0071019

> **Intestazione attuale dell'immobile - totale intestati: 1**

> **1. CURTO PELLE Paolo**
(CF CRTPLA67C30D960N)

nato a GELA (CL) il 30/03/1967

Diritto di: Proprieta' per 1/1 Regime: bene
personale (deriva dall'atto 1)

1. VOLTURA D'UFFICIO del 09/06/2016 Pubblico
ufficiale GAGLIANO Sede LICATA (AG) Repertorio n.
8640 - CONVALIDA TRASC.N.8438/2016 Voltura n.
14904.1/2016 - Pratica n. AG0130528 in atti dal
24/10/2016

Visura telematica

Tributi speciali: Euro 0,90

Legenda

a) C/6: Stalle, scuderie, rimesse e autorimesse

Catasto fabbricati
Visura attuale per immobile
Situazione degli atti informatizzati al 10/12/2023



Immobile di catasto fabbricati



Causali di aggiornamento ed annotazioni

Informazioni riportate negli atti del catasto al 10/12/2023

Dati identificativi: Comune di **LICATA (E573) (AG)**

Foglio **7** Particella **386** Subalterno **2**

Classamento:

Rendita: **Euro 227,24**

Zona censuaria **2**,

Categoria **C/2^a**, Classe **2**, Consistenza **80 m²**

Indirizzo: CONTRADA CATENA n. SNC Piano T

Dati di superficie: Totale: **97 m²**

Ultimo atto di aggiornamento: VARIAZIONE NEL CLASSAMENTO del 24/06/2016 Pratica n. AG0096204 in atti dal 24/06/2016 VARIAZIONE DI CLASSAMENTO (n. 39392.1/2016)

Annotazioni: classamento e rendita rettificati - ruralita' accertata

> **Dati identificativi**

Comune di **LICATA (E573) (AG)**

Foglio **7** Particella **386** Subalterno **2**

COSTITUZIONE del 03/07/2015 Pratica n. AG0071019
in atti dal 03/07/2015 COSTITUZIONE (n. 939.1/2015)

Particelle corrispondenti al catasto terreni

Comune di **LICATA (E573) (AG)**

Foglio **7** Particella **386**

> **Indirizzo**

CONTRADA CATENA n. SNC Piano T

COSTITUZIONE del 03/07/2015 Pratica n. AG0071019
in atti dal 03/07/2015 COSTITUZIONE (n. 939.1/2015)

> **Dati di classamento**

Rendita: **Euro 227,24**
Zona censuaria **2**,
Categoria **C/2^a**, Classe **2**, Consistenza **80 m²**

VARIAZIONE NEL CLASSAMENTO del 24/06/2016
Pratica n. AG0096204 in atti dal 24/06/2016
VARIAZIONE DI CLASSAMENTO (n. 39392.1/2016)

Annotazioni: classamento e rendita rettificati - ruralita'
accertata

Notifica effettuata con protocollo n. AG0099703 del
06/07/2016

> **Dati di superficie**

Totale: **97 m²**

Superficie di impianto pubblicata il 09/11/2015

Dati relativi alla planimetria: data di presentazione
03/07/2015, prot. n. AG0071019

> **Intestazione attuale dell'immobile - totale intestati: 1**

> **1. CURTO PELLE Paolo**
(CF CRTPLA67C30D960N)

nato a GELA (CL) il 30/03/1967

Diritto di: Proprieta' per 1/1 Regime: bene
personale (deriva dall'atto 1)

1. VOLTURA D'UFFICIO del 09/06/2016 Pubblico
ufficiale GAGLIANO Sede LICATA (AG) Repertorio n.
8640 - CONVALIDA TRASC.N.8438/2016 Voltura n.
14905.1/2016 - Pratica n. AG0130529 in atti dal
24/10/2016

Visura telematica

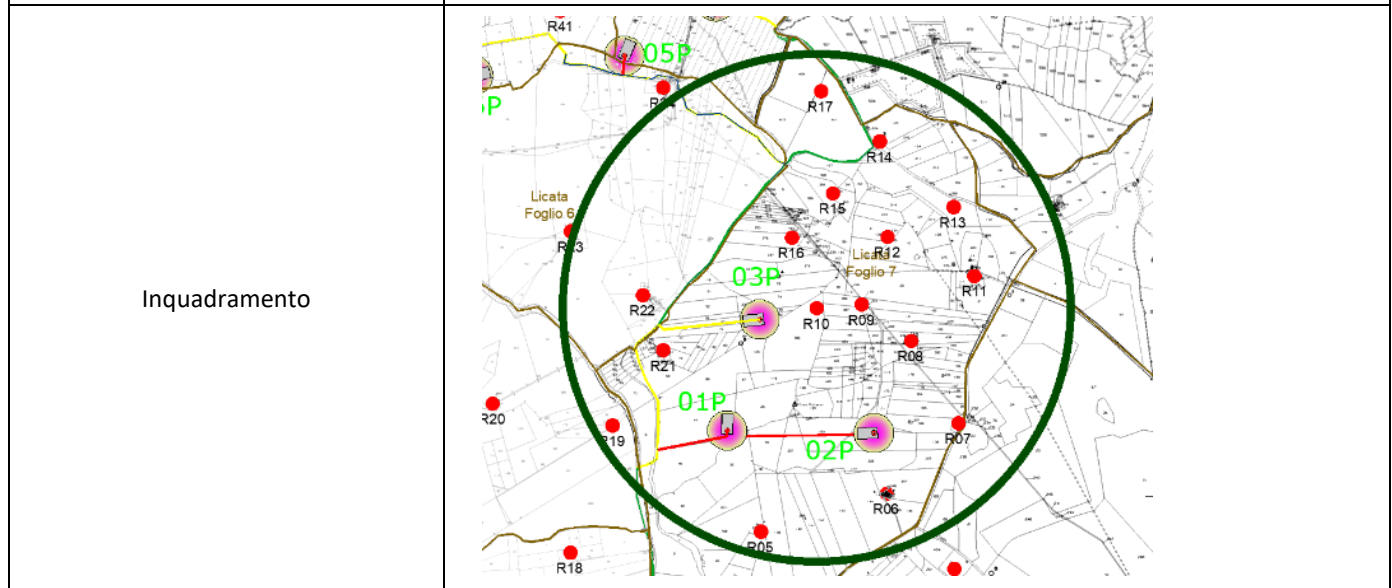
Tributi speciali: Euro 0,90

Legenda

a) C/2: Magazzini e locali di deposito

Parco Eolico	Campobello di Licata_Portella di Naro			
Codice recettore	R10			
Comune	Licata (AG)			
Catasto	Fabbricati			
Dati Catastali	Foglio	7	Particella	379
Coordinate UTM - WGS84 (metriche)	Latitudine		Longitudine	
	37°11'55.87"N		13°53'15.14"E	
Tipologia, utilizzo, stato di conservazione	Fabbricato in buono stato di conservazione, utilizzato come deposito a servizio dell'attività agricola e probabile permanenza sporadica, censito al catasto come C/2 (Magazzini e locali di deposito).			
Distanze	<ul style="list-style-type: none"> - Da 01P c.a. 600 mt - Da 02P c.a. 540 mt - Da 03P c.a. 230 mt 			
Sorgenti di rumore ambientale	Le sorgenti presenti sono riferibili nella loro totalità alle solo attività connesse agli usi agricoli del territorio.			
Parametri di valutazione ambientale	P1 = 1; P2 = 3			
Visura Catastale	Vedi allegato a seguire			
Eventuali note da sopralluogo	Si ritiene che il manufatto catastalmente, non sia classificabile come recettore.			

Parco Eolico	Campobello di Licata_Portella di Naro
Codice recettore	R10



Catasto fabbricati
Visura attuale per immobile
Situazione degli atti informatizzati al 10/12/2023



Immobile di catasto fabbricati



Causali di aggiornamento ed annotazioni

Informazioni riportate negli atti del catasto al 10/12/2023

Dati identificativi: Comune di LICATA (E573) (AG)

Foglio 7 Particella 379

Classamento:

Rendita: Euro 172,34

Zona censuaria 2,

Categoria C/2^a, Classe 1, Consistenza 71 m²

Indirizzo: CONTRADA SCONFITTA n. SNC Piano T

Dati di superficie: Totale: 84 m²

Ultimo atto di aggiornamento: VARIAZIONE del 10/07/2014 Pratica n. AG0150631 in atti dal 10/07/2014 RICH. RURALITA' ART.2 C. 6 DM26/7/12 (n. 88502.1/2014)

Annotazioni: DICHIARATA SUSSISTENZA DEI REQUISITI DI RURALITA' EX ART.2, COMMA 6,DM 26/07/2012, CON RICHIESTA PROT.140613/2014; Classamento e rendita validati

> **Dati identificativi**

Comune di LICATA (E573) (AG)

Foglio 7 Particella 379

COSTITUZIONE del 01/09/2011 Pratica n. AG0240279
in atti dal 01/09/2011 COSTITUZIONE (n. 8939.1/2011)

Particelle corrispondenti al catasto terreni

Comune di LICATA (E573) (AG)

Foglio 7 Particella 379

> **Indirizzo**

CONTRADA SCONFITTA n. SNC Piano T

COSTITUZIONE del 01/09/2011 Pratica n. AG0240279
in atti dal 01/09/2011 COSTITUZIONE (n. 8939.1/2011)

> **Dati di classamento**

Rendita: **Euro 172,34**
Zona censuaria **2**,
Categoria **C/2^a**, Classe **1**, Consistenza **71 m²**

VARIAZIONE del 10/07/2014 Pratica n. AG0150631 in atti dal 10/07/2014 RICH. RURALITA ART.2 C. 6 DM26/7/12 (n. 88502.1/2014)

Annotazioni: DICHIARATA SUSSISTENZA DEI REQUISITI DI RURALITA' EX ART.2, COMMA 6,DM 26/07/2012, CON RICHIESTA PROT.140613/2014; Classamento e rendita validati

> **Dati di superficie**

Totale: **84 m²**

Superficie di impianto pubblicata il 09/11/2015
Dati relativi alla planimetria: data di presentazione 01/09/2011, prot. n. AG0240279

> **Intestazione attuale dell'immobile - totale intestati: 1**

> **1. MURATORE Vincenzo**
(CF MRTVCN44T22B520J)
nato a CAMPOBELLO DI LICATA (AG) il 22/12/1944
Diritto di: Proprieta' per 1000/1000 (deriva dall'atto 1)

1. COSTITUZIONE del 01/09/2011 Pratica n. AG0240279 in atti dal 01/09/2011 COSTITUZIONE (n. 8939.1/2011)

Visura telematica

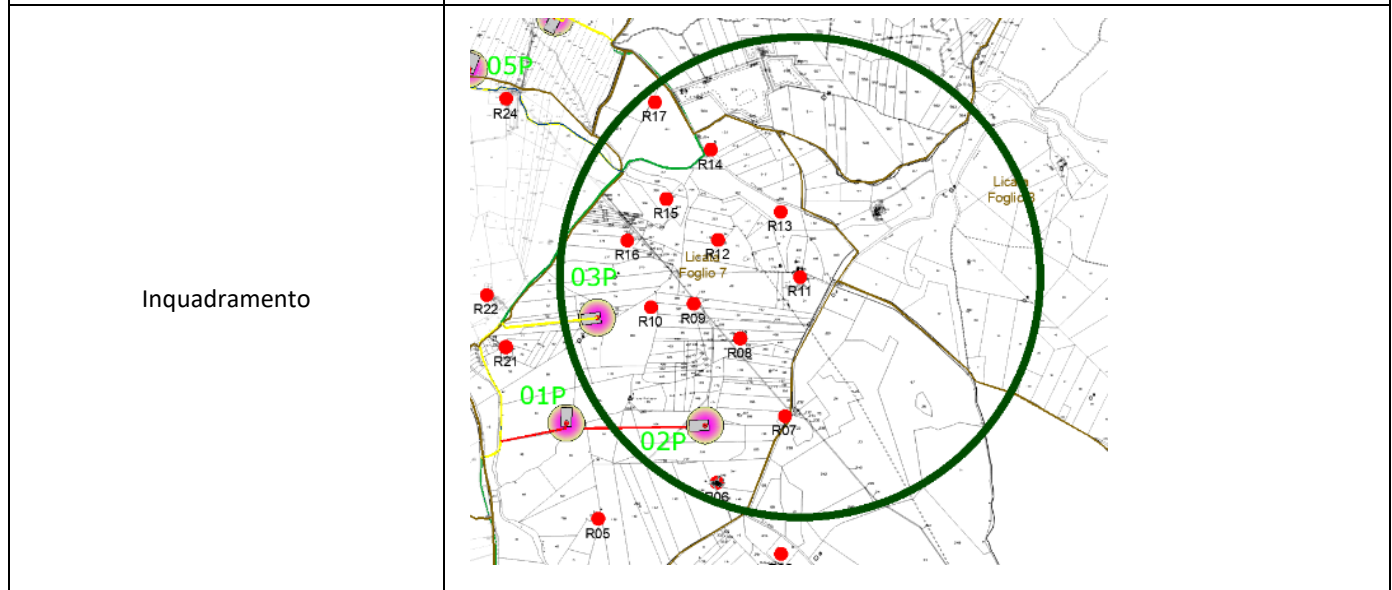
Tributi speciali: Euro 0,90

Legenda

a) C/2: Magazzini e locali di deposito

Parco Eolico	Campobello di Licata_Portella di Naro			
Codice recettore	R11			
Comune	Licata (AG)			
Catasto	Fabbricati			
Dati Catastali	Foglio	7	Particella	22
Coordinate UTM - WGS84 (metriche)	Latitudine		Longitudine	
	37°11'55.87"N		13°53'15.14"E	
Tipologia, utilizzo, stato di conservazione	Fabbricato in buono stato di conservazione, utilizzato come deposito a servizio dell'attività agricola e probabile permanenza sporadica, censito al catasto come A/3 (Abitazioni di tipo economico).			
Distanze	<ul style="list-style-type: none"> - Da 02P c.a. 740 mt - Da 03P c.a. 860 mt 			
Sorgenti di rumore ambientale	Le sorgenti presenti sono riferibili alla presenza nelle immediate vicinanze della Strada Statale 123 ed alle attività connesse agli usi agricoli del territorio.			
Parametri di valutazione ambientale	P1 = 1; P2 = 3			
Visura Catastale	Vedi allegato a seguire			
Eventuali note da sopralluogo	Si ritiene che il manufatto catastalmente, sia classificabile come recettore.			

Parco Eolico	Campobello di Licata_Portella di Naro
Codice recettore	R11



Catasto fabbricati
Visura attuale per immobile
Situazione degli atti informatizzati al 10/12/2023



Immobile di catasto fabbricati



Causali di aggiornamento ed annotazioni

Informazioni riportate negli atti del catasto al 10/12/2023

Dati identificativi: Comune di **LICATA (E573) (AG)**

Foglio **7** Particella **22** Subalterno **2**

Classamento:

Rendita: **Euro 185,92**

Rendita: **Lire 360.000**

Zona censuaria **2**,

Categoria **A/3^a**, Classe **2**, Consistenza **4,5 vani**

Indirizzo: CONTRADA CATENA Piano 1

Ultimo atto di aggiornamento: Impianto meccanografico del 30/06/1987

> **Dati identificativi**

Comune di **LICATA (E573) (AG)**

Foglio **7** Particella **22** Subalterno **2**

Partita: **2563**

Impianto meccanografico del 30/06/1987

Particelle corrispondenti al catasto terreni

Comune di **LICATA (E573) (AG)**

Foglio **7** Particella **22**

> **Indirizzo**

CONTRADA CATENA Piano 1

Impianto meccanografico del 30/06/1987

Direzione Provinciale di Agrigento
Ufficio Provinciale - Territorio
Servizi Catastali

> **Dati di classamento**

Rendita: **Euro 185,92**
Rendita: **Lire 360.000**
Zona censuaria **2**,
Categoria **A/3^a**, Classe **2**, Consistenza **4,5 vani**

VARIAZIONE del 01/01/1992 VARIAZIONE DEL
QUADRO TARIFFARIO

> **Intestazione attuale dell'immobile - totale intestati: 1**

> **1. GANGITANO Luigi ; Fu Cesare**

Diritto di: Proprieta' per 1000/1000 (deriva dall'atto
1)

1. Impianto meccanografico del 30/06/1987

Visura telematica

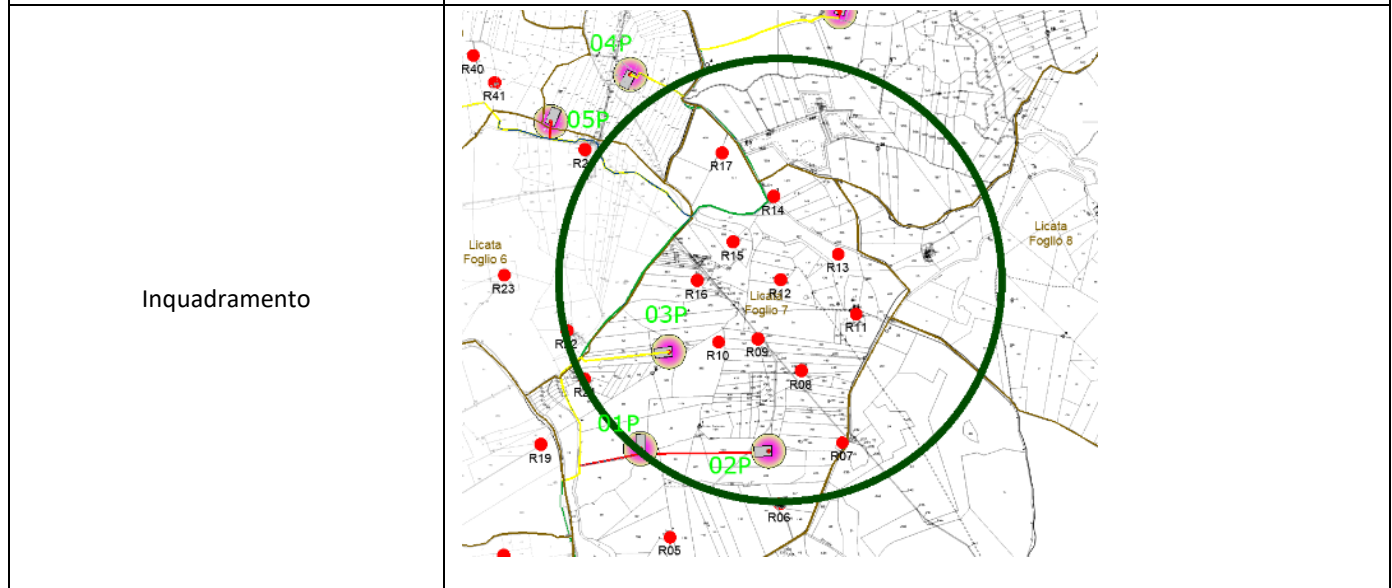
Tributi speciali: Euro 0,90

Legenda

a) A/3: Abitazioni di tipo economico

Parco Eolico	Campobello di Licata_Portella di Naro			
Codice recettore	R12			
Comune	Licata (AG)			
Catasto	Fabbricati			
Dati Catastali	Foglio	7	Particella	136
Coordinate UTM - WGS84 (metriche)	Latitudine		Longitudine	
	37°12'4.98"N		13°53'26.27"E	
Tipologia, utilizzo, stato di conservazione	Fabbricato in cattivo stato di conservazione, utilizzato come deposito a servizio dell'attività agricola e probabile permanenza sporadica, censito al catasto come FABBRICATO RURALE.			
Distanze	<ul style="list-style-type: none"> - Da 01P c.a. 990 mt - Da 02P c.a. 780 mt - Da 03P c.a. 600 mt 			
Sorgenti di rumore ambientale	Le sorgenti presenti sono riferibili nella loro totalità alle solo attività connesse agli usi agricoli del territorio.			
Parametri di valutazione ambientale	P1 = 1; P2 = 3			
Visura Catastale	Vedi allegato a seguire			
Eventuali note da sopralluogo	Si ritiene che il manufatto catastalmente, non sia classificabile come recettore.			

Parco Eolico	Campobello di Licata_Portella di Naro
Codice recettore	R12



Catasto terreni
Visura attuale per immobile
Situazione degli atti informatizzati al 10/12/2023



Immobile di catasto terreni



Causali di aggiornamento ed annotazioni

Informazioni riportate negli atti del catasto al 10/12/2023

Dati identificativi: Comune di LICATA (E573) (AG)

Foglio 7 Particella 136

Classamento:

Particella con destinazione: **FABB RURALE**

Superficie: 132 m²

Ultimo atto di aggiornamento: Impianto meccanografico del 21/07/1984

> **Dati identificativi**

Comune di LICATA (E573) (AG)

Foglio 7 Particella 136

Partita: 16655

Impianto meccanografico del 21/07/1984

> **Dati di classamento**

Particella con destinazione: **FABB RURALE**

Superficie: 132 m²

Impianto meccanografico del 21/07/1984

> **Intestazione attuale dell'immobile - totale intestati: 2**

> **1. GRASSO Carmela
(CF GRSCML43M45B520J)**

nata a CAMPOBELLO DI LICATA (AG) il
05/08/1943

Diritto di: Proprieta' in regime di comunione dei
beni (deriva dall'atto 1)

1. Atto del 24/12/1985 Pubblico ufficiale MARINO M
Sede RAVANUSA (AG) Repertorio n. 1185 - UR Sede
CANICATTI' (AG) Registrazione n. 155 registrato in
data 13/01/1986 - Voltura n. 76587 in atti dal 03/09/1991

> **2. SIRAGUSA Calogero
(CF SRGCGR39E08B520J)**

nato a CAMPOBELLO DI LICATA (AG) il
08/05/1939

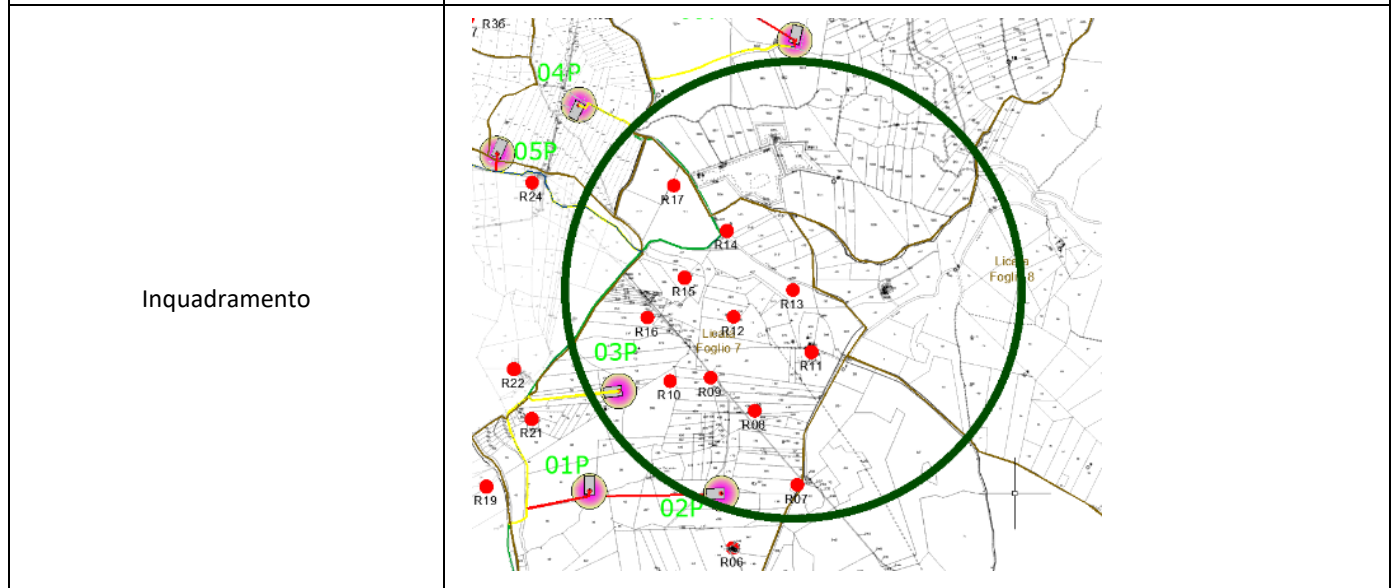
Diritto di: Proprieta' in regime di comunione dei
beni (deriva dall'atto 1)

Visura telematica

Tributi speciali: Euro 0,90

Parco Eolico	Campobello di Licata_Portella di Naro			
Codice recettore	R13			
Comune	Licata (AG)			
Catasto	Fabbricati			
Dati Catastali	Foglio	7	Particella	408
Coordinate UTM - WGS84 (metriche)	Latitudine		Longitudine	
	37°12'8.76"N		13°53'37.10"E	
Tipologia, utilizzo, stato di conservazione	Fabbricato in buono stato di conservazione, utilizzato come deposito a servizio dell'attività agricola e probabile permanenza sporadica, censito al catasto come A/3 (Abitazioni di tipo economico).			
Distanze	- Da 02P c.a. 940 mt - Da 03P c.a. 880 mt			
Sorgenti di rumore ambientale	Le sorgenti presenti sono riferibili nella loro totalità alle solo attività connesse agli usi agricoli del territorio.			
Parametri di valutazione ambientale	P1 = 1; P2 = 3			
Visura Catastale	Vedi allegato a seguire			
Eventuali note da sopralluogo	Si ritiene che il manufatto catastalmente, sia classificabile come recettore.			

Parco Eolico	Campobello di Licata_Portella di Naro
Codice recettore	R13



Catasto fabbricati
Visura attuale per immobile
Situazione degli atti informatizzati al 10/12/2023



Immobile di catasto fabbricati



Causali di aggiornamento ed annotazioni

Informazioni riportate negli atti del catasto al 10/12/2023

Dati identificativi: Comune di LICATA (E573) (AG)

Foglio 7 Particella 408

Classamento:

Rendita: Euro 218,46

Zona censuaria 2,

Categoria A/3^a, Classe 3, Consistenza 4,5 vani

Indirizzo: CONTRADA CATENA n. SNC Piano T

Dati di superficie: Totale: 142 m² Totale escluse aree scoperte ^{b)}: 111 m²

Ultimo atto di aggiornamento: VARIAZIONE NEL CLASSAMENTO del 06/02/2020 Pratica n. AG0008088 in atti dal 06/02/2020 VARIAZIONE DI CLASSAMENTO (n. 1297.1/2020)

Annotazioni: Classamento e rendita non rettificati entro dodici mesi dalla data di iscrizione in atti della dichiarazione (D.M. 701/94)

> **Dati identificativi**

Comune di LICATA (E573) (AG)

Foglio 7 Particella 408

COSTITUZIONE del 05/02/2019 Pratica n. AG0011398
in atti dal 06/02/2019 COSTITUZIONE (n. 159.1/2019)

Particelle corrispondenti al catasto terreni

Comune di LICATA (E573) (AG)

Foglio 7 Particella 408

> **Indirizzo**

CONTRADA CATENA n. SNC Piano T

COSTITUZIONE del 05/02/2019 Pratica n. AG0011398
in atti dal 06/02/2019 COSTITUZIONE (n. 159.1/2019)

> Dati di classamento

Rendita: **Euro 218,46**
Zona censuaria **2**,
Categoria **A/3^a**, Classe **3**, Consistenza **4,5 vani**

VARIAZIONE NEL CLASSAMENTO del 06/02/2020
Pratica n. AG0008088 in atti dal 06/02/2020
VARIAZIONE DI CLASSAMENTO (n. 1297.1/2020)

Annotazioni: Classamento e rendita non rettificati
entro dodici mesi dalla data di iscrizione in atti della
dichiarazione (D.M. 701/94)

> Dati di superficie

Totale: **142 m²**
Totale escluse aree scoperte ^{b)}: **111 m²**

COSTITUZIONE del 05/02/2019 Pratica n. AG0011398
in atti dal 06/02/2019 Protocollo NSD n.
COSTITUZIONE (n. 159.1/2019)

Dati relativi alla planimetria: data di presentazione
06/02/2019, prot. n. AG0011398

> Intestazione attuale dell'immobile - totale intestati: 2

> 1. FAVATA Carmelo (CF FVTCML28S22B520Y)

nato a CAMPOBELLO DI LICATA (AG) il
22/11/1928

Diritto di: Proprieta' per 1/2 in regime di comunione
dei beni (deriva dall'atto 1)

1. COSTITUZIONE del 05/02/2019 Pratica n.
AG0011398 in atti dal 06/02/2019 COSTITUZIONE (n.
159.1/2019)

> 2. RIZZO Filippina (CF RZZFPP34B47B520Y)

nata a CAMPOBELLO DI LICATA (AG) il
07/02/1934

Diritto di: Proprieta' per 1/2 in regime di comunione
dei beni (deriva dall'atto 1)

Visura telematica

Tributi speciali: Euro 0,90

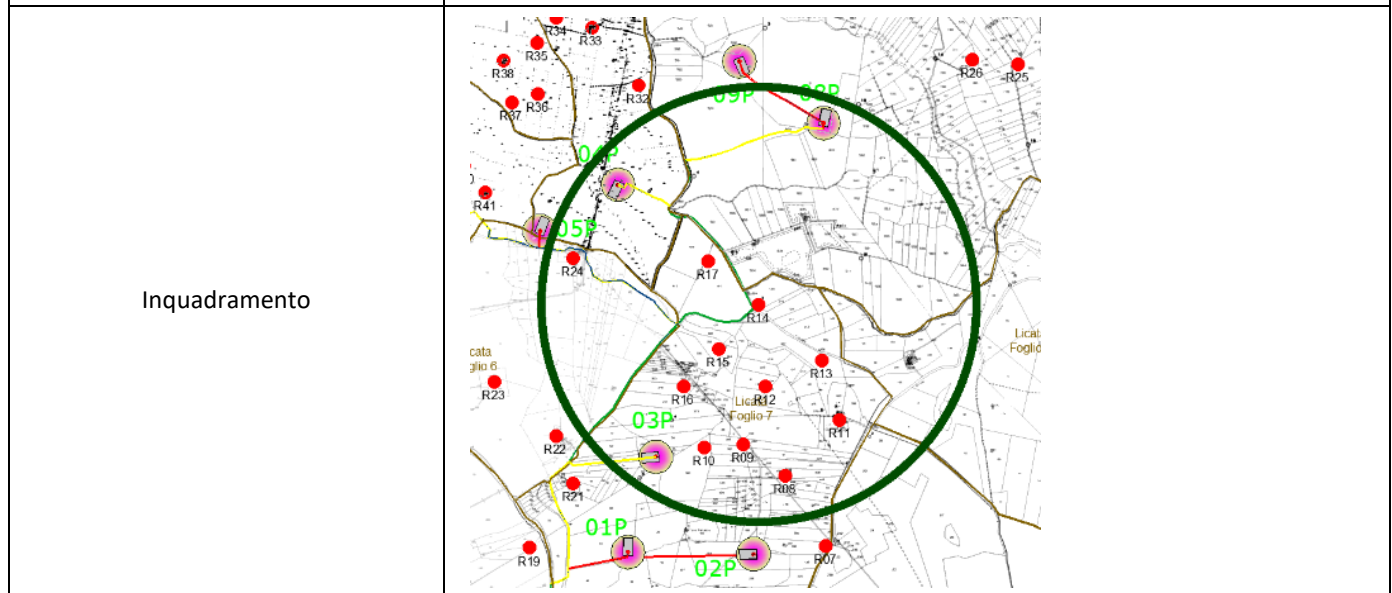

Legenda

a) A/3: Abitazioni di tipo economico

b) Escluse le "superfici di balconi, terrazzi e aree scoperte pertinenziali e accessorie, comunicanti o non comunicanti"
- cfr. Provvedimento del Direttore dell'Agenzia delle Entrate 29 marzo 2013

Parco Eolico	Campobello di Licata_Portella di Naro			
Codice recettore	R14			
Comune	Licata (AG)			
Catasto	Fabbricati			
Dati Catastali	Foglio	7	Particella	3
Coordinate UTM - WGS84 (metriche)	Latitudine		Longitudine	
	37°12'17.00"N		13°53'25.29"E	
Tipologia, utilizzo, stato di conservazione	Fabbricato fatiscente ed abbandonato, censito al catasto come FABBRICATO DIRUTO.			
Distanze	<ul style="list-style-type: none"> - Da 03P c.a. 840 mt - Da 04P c.a. 850 mt - Da 08P c.a. 890 mt 			
Sorgenti di rumore ambientale	Le sorgenti presenti sono riferibili nella loro totalità alle solo attività connesse agli usi agricoli del territorio.			
Parametri di valutazione ambientale	P1 = 1; P2 = 3			
Visura Catastale	Vedi allegato a seguire			
Eventuali note da sopralluogo	Si ritiene che il manufatto catastalmente, non sia classificabile come recettore.			

Parco Eolico	Campobello di Licata_Portella di Naro
Codice recettore	R14



Catasto terreni
Visura attuale per immobile
Situazione degli atti informatizzati al **10/12/2023**



Immobile di catasto terreni



Causali di aggiornamento ed annotazioni

Informazioni riportate negli atti del catasto al 10/12/2023

Dati identificativi: Comune di **LICATA (E573) (AG)**

Foglio **7** Particella **3**

Classamento:

Particella con destinazione: **FABB DIRUTO**

Superficie: **890 m²**

Ultimo atto di aggiornamento: VARIAZIONE D'UFFICIO del 13/01/2020 Pratica n. AG0001837 in atti dal 13/01/2020 ATTIVITA' B4 B5 (n. 133.1/2020)

> **Dati identificativi**

Comune di **LICATA (E573) (AG)**

Foglio **7** Particella **3**

Impianto meccanografico del 21/07/1984

Annotazione di immobile: ATTIVITA' B4-B5

> **Dati di classamento**

Particella con destinazione: **FABB DIRUTO**

Superficie: **890 m²**

VARIAZIONE D'UFFICIO del 13/01/2020 Pratica n. AG0001837 in atti dal 13/01/2020 ATTIVITA' B4 B5 (n. 133.1/2020)

> **Intestazione attuale dell'immobile - totale intestati: 1**

➤ **1. LO COCO Carmela (CF LCCCML54M59B520Q)**

nata a CAMPOBELLO DI LICATA (AG) il 19/08/1954

Diritto di: Proprieta' in regime di comunione dei beni (deriva dall'atto 1)

Diritto di: Proprieta' per 500/1000 (deriva dall'atto 2)

1. Atto del 08/07/1986 Pubblico ufficiale MARINO M Sede RAVANUSA (AG) Repertorio n. 2738 Sede CANICATTI' (AG) Registrazione n. 2466 registrato in data 28/07/1986 - n. 741.1/1987 in atti dal 26/11/1999

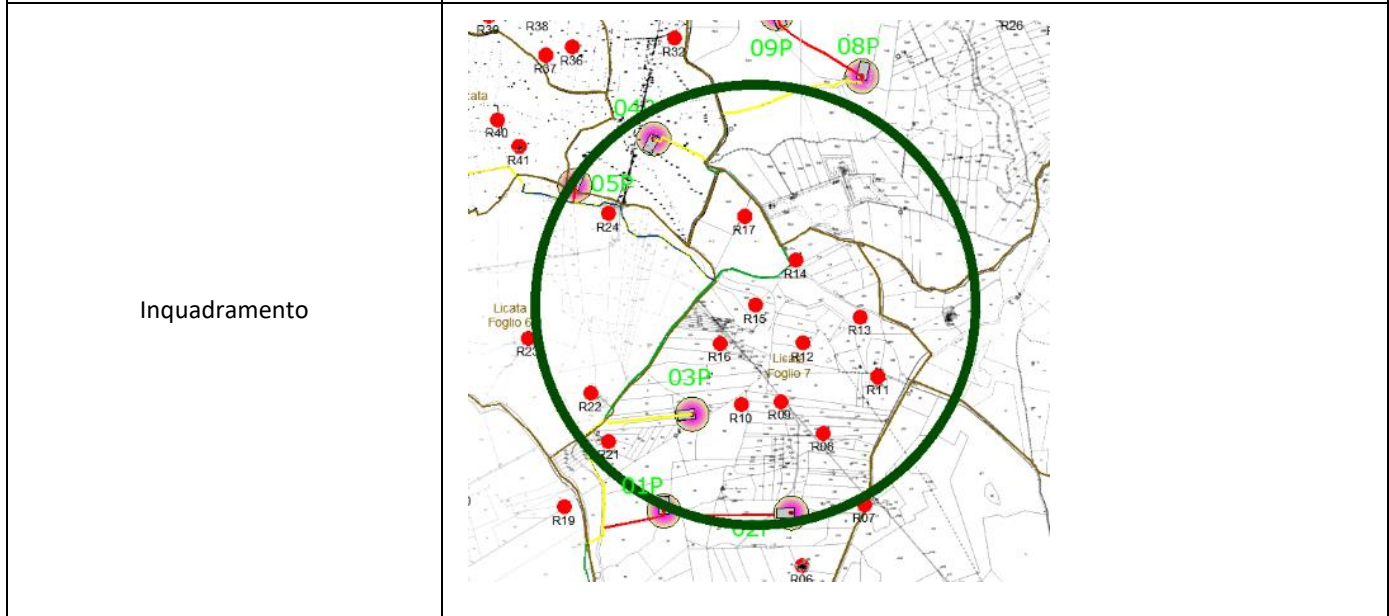
2. SUCCESSIONE TESTAMENTARIA di CAIZZA GIUSEPPE del 19/10/2019 Sede CANICATTI' (AG) Registrazione Volume 88888 n. 230705 registrato in data 16/07/2020 - Trascrizione n. 9243.1/2020 Reparto PI di AGRIGENTO in atti dal 18/08/2020

Visura telematica

Tributi speciali: Euro 0,90

Parco Eolico	Campobello di Licata_Portella di Naro			
Codice recettore	R15			
Comune	Licata (AG)			
Catasto	Fabbricati			
Dati Catastali	Foglio	7	Particella	360
Coordinate UTM - WGS84 (metriche)	Latitudine		Longitudine	
	37°12'10.40"N		13°53'17.57"E	
Tipologia, utilizzo, stato di conservazione	Fabbricato in buono stato di conservazione, utilizzato come deposito a servizio dell'attività agricola e probabile permanenza sporadica, censito al catasto come A/2 (Abitazioni di tipo civile).			
Distanze	<ul style="list-style-type: none"> - Da 02P c.a. 960 mt - Da 03P c.a. 570 mt - Da 04P c.a. 890 mt - Da 05P c.a. 990 mt 			
Sorgenti di rumore ambientale	Le sorgenti presenti sono riferibili nella loro totalità alle solo attività connesse agli usi agricoli del territorio.			
Parametri di valutazione ambientale	P1 = 1; P2 = 3			
Visura Catastale	Vedi allegato a seguire			
Eventuali note da sopralluogo	Si ritiene che il manufatto catastalmente, sia classificabile come recettore.			

Parco Eolico	Campobello di Licata_Portella di Naro
Codice recettore	R15



Catasto fabbricati
Visura attuale per immobile
Situazione degli atti informatizzati al 10/12/2023



Immobile di catasto fabbricati



Causali di aggiornamento ed annotazioni

Informazioni riportate negli atti del catasto al 10/12/2023

Dati identificativi: Comune di **LICATA (E573) (AG)**

Foglio **7** Particella **360** Subalterno **1**

Classamento:

Rendita: **Euro 1.080,69**

Zona censuaria **2**,

Categoria **A/2^a**, Classe **1**, Consistenza **13,5 vani**

Indirizzo: CONTRADA DURRA` SCONFITTA n. SNC Piano T-1

Dati di superficie: Totale: **326 m²** Totale escluse aree scoperte ^{b)}: **297 m²**

Ultimo atto di aggiornamento: VARIAZIONE NEL CLASSAMENTO del 17/06/2013 Pratica n. AG0096413 in atti dal 17/06/2013 VARIAZIONE DI CLASSAMENTO (n. 13576.1/2013)

Annotazioni: Classamento e rendita validati

> **Dati identificativi**

Comune di **LICATA (E573) (AG)**

Foglio **7** Particella **360** Subalterno **1**

VARIAZIONE DELLA DESTINAZIONE del 27/07/2012
Pratica n. AG0197979 in atti dal 27/07/2012 IN CORSO
DI DEFINIZIONE-DEFINITO (n. 18269.1/2012)

Particelle corrispondenti al catasto terreni

Comune di **LICATA (E573) (AG)**

Foglio **7** Particella **360**

> **Indirizzo**

CONTRADA DURRA` SCONFITTA n. SNC Piano
T-1

VARIAZIONE DELLA DESTINAZIONE del 27/07/2012
Pratica n. AG0197979 in atti dal 27/07/2012 IN CORSO
DI DEFINIZIONE-DEFINITO (n. 18269.1/2012)

> **Dati di classamento**

Rendita: **Euro 1.080,69**
Zona censuaria **2**,
Categoria **A/2^a**, Classe **1**, Consistenza **13,5 vani**

VARIAZIONE NEL CLASSAMENTO del 17/06/2013
Pratica n. AG0096413 in atti dal 17/06/2013
VARIAZIONE DI CLASSAMENTO (n. 13576.1/2013)
Annotazioni: Classamento e rendita validati

> **Dati di superficie**

Totale: **326 m²**
Totale escluse aree scoperte ^{b)}: **297 m²**

Superficie di impianto pubblicata il 09/11/2015
Dati relativi alla planimetria: data di presentazione
27/07/2012, prot. n. AG0197979

> **Intestazione attuale dell'immobile - totale intestati: 2**

> **1. FRICK Ruth (CF FRCRTH59H70Z133Z)**

nata in SVIZZERA (EE) il 30/06/1959
Diritto di: Proprieta' per 1/2 in regime di comunione
dei beni (deriva dall'atto 1)

1. VARIAZIONE DELLA DESTINAZIONE del
27/07/2012 Pratica n. AG0197979 in atti dal 27/07/2012
IN CORSO DI DEFINIZIONE-DEFINITO (n. 18269.1/2012)

> **2. SCHWOTZER Ulrich
(CF SCHLCH54B06Z133R)**

nato in SVIZZERA (EE) il 06/02/1954
Diritto di: Proprieta' per 1/2 in regime di comunione
dei beni (deriva dall'atto 1)

Visura telematica

Tributi speciali: Euro 0,90

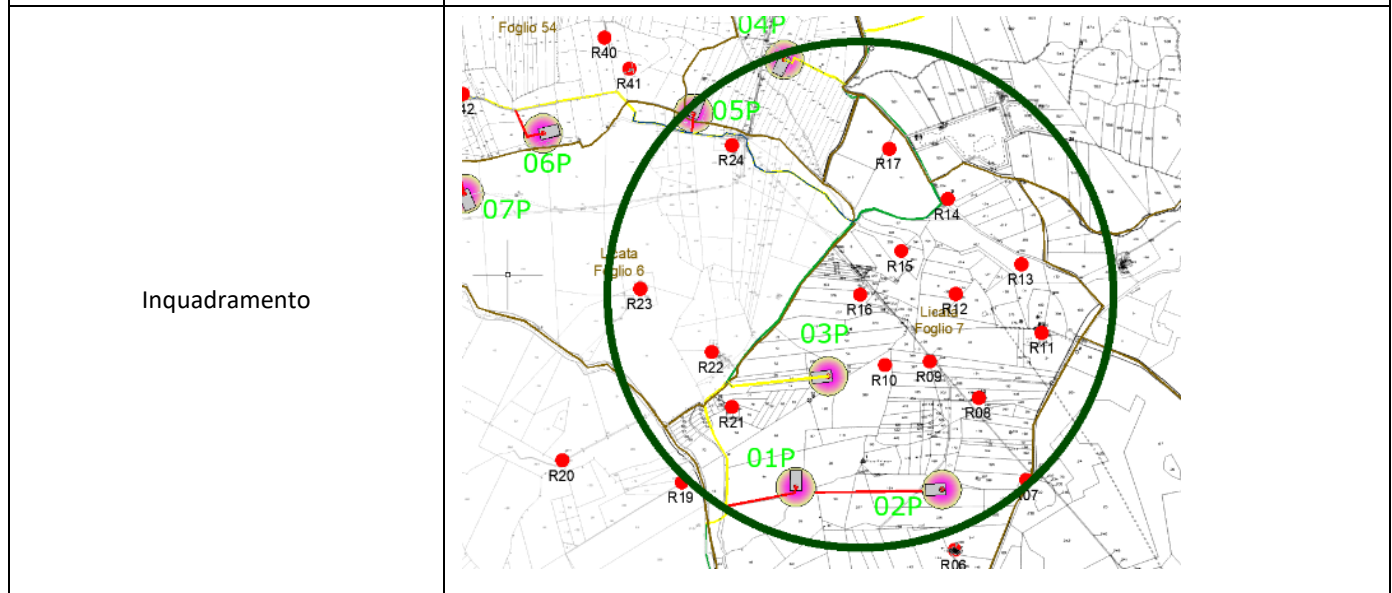
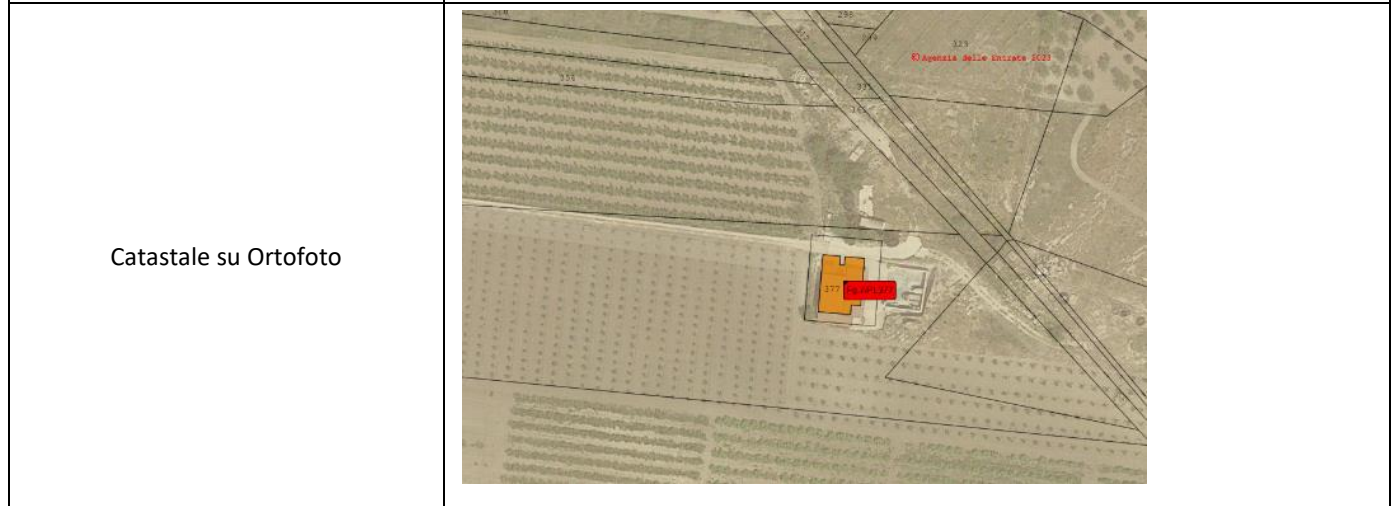
Legenda

a) A/2: Abitazioni di tipo civile

b) Escluse le "superfici di balconi, terrazzi e aree scoperte pertinenziali e accessorie, comunicanti o non comunicanti"
- cfr. Provvedimento del Direttore dell'Agenzia delle Entrate 29 marzo 2013

Parco Eolico	Campobello di Licata_Portella di Naro			
Codice recettore	R16			
Comune	Licata (AG)			
Catasto	Fabbricati			
Dati Catastali	Foglio	7	Particella	377
Coordinate UTM - WGS84 (metriche)	Latitudine		Longitudine	
	37°12'4.49"N		13°53'11.51"E	
Tipologia, utilizzo, stato di conservazione	Fabbricato in buono stato di conservazione, utilizzato come deposito a servizio dell'attività agricola e probabile permanenza sporadica, censito al catasto come A/3 (Abitazioni di tipo economico).			
Distanze	<ul style="list-style-type: none"> - Da 01P c.a. 800 mt - Da 02P c.a. 840 mt - Da 03P c.a. 350 mt - Da 04P c.a. 980 mt - Da 05P c.a. 980 mt 			
Sorgenti di rumore ambientale	Le sorgenti presenti sono riferibili nella loro totalità alle solo attività connesse agli usi agricoli del territorio.			
Parametri di valutazione ambientale	P1 = 1; P2 = 3			
Visura Catastale	Vedi allegato a seguire			
Eventuali note da sopralluogo	Si ritiene che il manufatto catastalmente, sia classificabile come recettore.			

Parco Eolico	Campobello di Licata_Portella di Naro
Codice recettore	R16



Catasto fabbricati
Visura attuale per immobile
Situazione degli atti informatizzati al 10/12/2023



Immobile di catasto fabbricati



Causali di aggiornamento ed annotazioni

Informazioni riportate negli atti del catasto al 10/12/2023

Dati identificativi: Comune di **LICATA (E573) (AG)**

Foglio **7** Particella **377** Subalterno **4**

Classamento:

Rendita: **Euro 369,27**

Zona censuaria **2**,

Categoria **A/3^a**, Classe **5**, Consistenza **5,5 vani**

Indirizzo: CONTRADA SCONFITTA n. SNC Piano T-1

Dati di superficie: Totale: **129 m²** Totale escluse aree scoperte ^{b)}: **119 m²**

Ultimo atto di aggiornamento: VARIAZIONE NEL CLASSAMENTO del 18/12/2017 Pratica n. AG0166024 in atti dal 18/12/2017 VARIAZIONE DI CLASSAMENTO (n. 26069.1/2017)

Annotazioni: -SI INCREMENTA LA CONSISTENZA DEL 5% PER BUON UTILIZZO DELLE VERANDE DI PERTINENZA; classamento e rendita rettificati - ruralita' accertata

> **Dati identificativi**

Comune di **LICATA (E573) (AG)**

Foglio **7** Particella **377** Subalterno **4**

VARIAZIONE del 20/01/2017 Pratica n. AG0005255 in atti dal 23/01/2017 VDE RICH.RURALITA-FUS-FRAZ (n. 967.1/2017)

Particelle corrispondenti al catasto terreni

Comune di **LICATA (E573) (AG)**

Foglio **7** Particella **377**

> **Indirizzo**

CONTRADA SCONFITTA n. SNC Piano T-1

VARIAZIONE del 20/01/2017 Pratica n. AG0005255 in atti dal 23/01/2017 VDE RICH.RURALITA-FUS-FRAZ (n. 967.1/2017)

> Dati di classamento

Rendita: **Euro 369,27**
Zona censuaria **2**,
Categoria **A/3^a**, Classe **5**, Consistenza **5,5 vani**

VARIAZIONE NEL CLASSAMENTO del 18/12/2017
Pratica n. AG0166024 in atti dal 18/12/2017
VARIAZIONE DI CLASSAMENTO (n. 26069.1/2017)

Annotazioni: -SI INCREMENTA LA CONSISTENZA
DEL 5% PER BUON UTILIZZO DELLE VERANDE DI
PERTINENZA; classamento e rendita rettificati -
ruralita' accertata

Notifica in corso con protocollo n. AG0166926 del
20/12/2017

> Dati di superficie

Totale: **129 m²**
Totale escluse aree scoperte ^{b)}: **119 m²**

VARIAZIONE del 20/01/2017 Pratica n. AG0005255 in
atti dal 23/01/2017 Protocollo NSD n. VDE RICH.
RURALITA-FUS-FRAZ (n. 967.1/2017)

Dati relativi alla planimetria: data di presentazione
23/01/2017, prot. n. AG0005255

> Intestazione attuale dell'immobile - totale intestati: 1

> **1. SIRACUSA Salvatore**
(CF SRCSV66S19B602B)
nato a CANICATTI' (AG) il 19/11/1966
Diritto di: Proprieta' per 1000/1000 (deriva dall'atto
1)

1. VARIAZIONE del 20/01/2017 Pratica n. AG0005255
in atti dal 23/01/2017 VDE RICH.RURALITA-FUS-
FRAZ (n. 967.1/2017)

Visura telematica

Tributi speciali: Euro 0,90

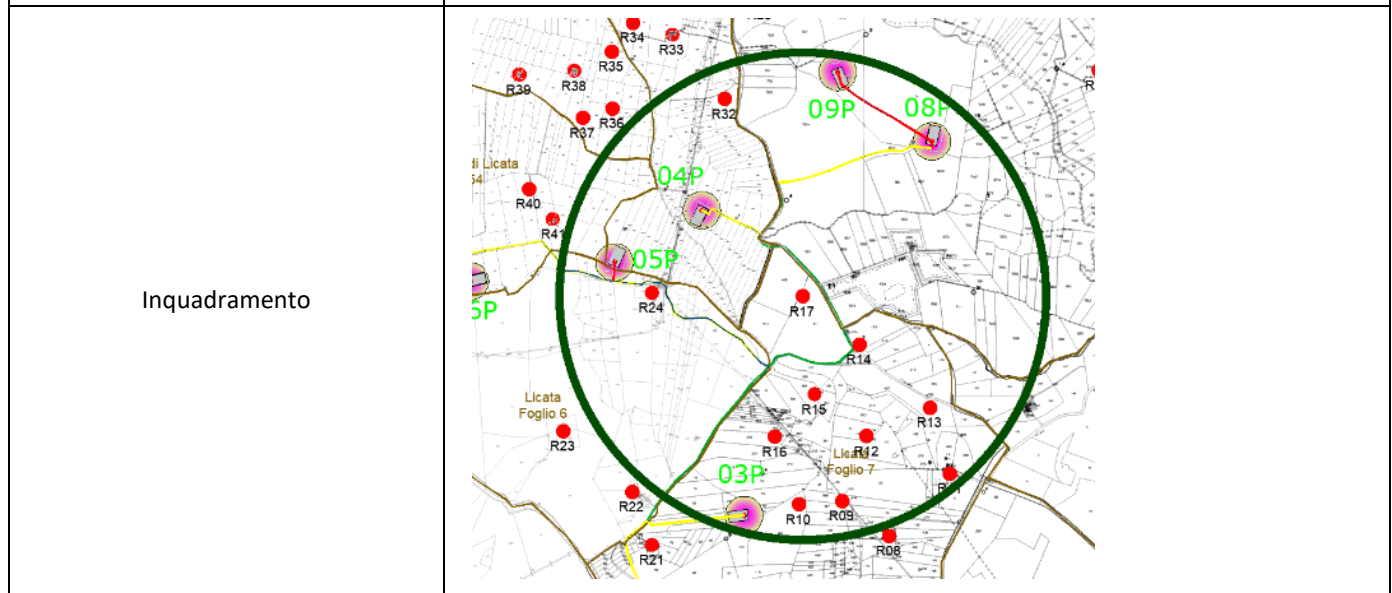
Legenda

a) A/3: Abitazioni di tipo economico

b) Escluse le "superfici di balconi, terrazzi e aree scoperte pertinenziali e accessorie, comunicanti o non comunicanti"
- cfr. Provvedimento del Direttore dell'Agenzia delle Entrate 29 marzo 2013

Parco Eolico	Campobello di Licata_Portella di Naro			
Codice recettore	R17			
Comune	Licata (AG)			
Catasto	Fabbricati			
Dati Catastali	Foglio	7	Particella	234
Coordinate UTM - WGS84 (metriche)	Latitudine		Longitudine	
	37°12'23.10"N		13°53'16.05"E	
Tipologia, utilizzo, stato di conservazione	Fabbricato in buono stato di conservazione, utilizzato come deposito a servizio dell'attività agricola e probabile permanenza sporadica, censito al catasto come A/4 (Abitazioni di tipo popolare).			
Distanze	<ul style="list-style-type: none"> - Da 03P c.a. 930 mt - Da 04P c.a. 550 mt - Da 05P c.a. 790 mt - Da 08P c.a. 830 mt - Da 09P c.a. 930 mt 			
Sorgenti di rumore ambientale	Le sorgenti presenti sono riferibili nella loro totalità alle solo attività connesse agli usi agricoli del territorio.			
Parametri di valutazione ambientale	P1 = 1; P2 = 3			
Visura Catastale	Vedi allegato a seguire			
Eventuali note da sopralluogo	Si ritiene che il manufatto catastalmente, sia classificabile come recettore.			

Parco Eolico	Campobello di Licata_Portella di Naro
Codice recettore	R17



Catasto fabbricati
Visura attuale per immobile
Situazione degli atti informatizzati al 10/12/2023



Immobile di catasto fabbricati



Causali di aggiornamento ed annotazioni

Informazioni riportate negli atti del catasto al 10/12/2023

Dati identificativi: Comune di LICATA (E573) (AG)

Foglio 7 Particella 234

Classamento:

Rendita: Euro 92,96

Zona censuaria 2,

Categoria A/4^a, Classe 2, Consistenza 2,5 vani

Indirizzo: CONTRADA CATENA Piano T - 1

Riserve: 1 - Atti di passaggio intermedi non esistenti

Ultimo atto di aggiornamento: ISTRUMENTO (ATTO PUBBLICO) del 26/06/1995 Pratica n. AG0249345 in atti dal 10/10/2003 CV (n. 6331.1/1995)

> **Dati identificativi**

Comune di LICATA (E573) (AG)

Foglio 7 Particella 234

COSTITUZIONE del 16/04/1991 in atti dal 12/10/1998
CLS (n. 61.1/1991)

Riserve: 1 - Atti di passaggio intermedi non esistenti

Particelle corrispondenti al catasto terreni

Comune di LICATA (E573) (AG)

Foglio 7 Particella 234

> **Indirizzo**

CONTRADA CATENA Piano T - 1

COSTITUZIONE del 16/04/1991 in atti dal 12/10/1998
CLS (n. 61.1/1991)

> **Dati di classamento**

Rendita: **Euro 92,96**
Zona censuaria **2**,
Categoria **A/4^a**, Classe **2**, Consistenza **2,5 vani**

VARIAZIONE del 01/01/1992 VARIAZIONE DEL
QUADRO TARIFFARIO

> **Intestazione attuale dell'immobile - totale intestati: 3**

> **1. CANI Salvatore (CF CNASVT64B13B602K)**
nato a CANICATTI' (AG) il 13/02/1964
Diritto di: Proprieta' per 666/1000 in regime di
comunione dei beni con INTORRE ORNELLA
TERESA (deriva dall'atto 1)

1. VOLTURA D'UFFICIO del 12/02/1997 - RETT.
INTEST.(IST.247964/04) Voltura n. 11022.1/2004 -
Pratica n. AG0248003 in atti dal 26/11/2004

△ **Riserve:** 1 - Atti di passaggio intermedi non
esistenti

> **2. CANI Salvatore (CF CNASVT64B13B602K)**
nato a CANICATTI' (AG) il 13/02/1964
Diritto di: Proprieta' per 333/1000 (deriva dall'atto
1)

△ **Riserve:** 1 - Atti di passaggio intermedi non
esistenti

> **3. INTORRE Ornella Teresa
(CF NTRRL65S45Z133H)**
nata in SVIZZERA (EE) il 05/11/1965
Diritto di: Proprieta' per 666/1000 in regime di
comunione dei beni con CANI SALVATORE (deriva
dall'atto 1)

△ **Riserve:** 1 - Atti di passaggio intermedi non
esistenti

Visura telematica

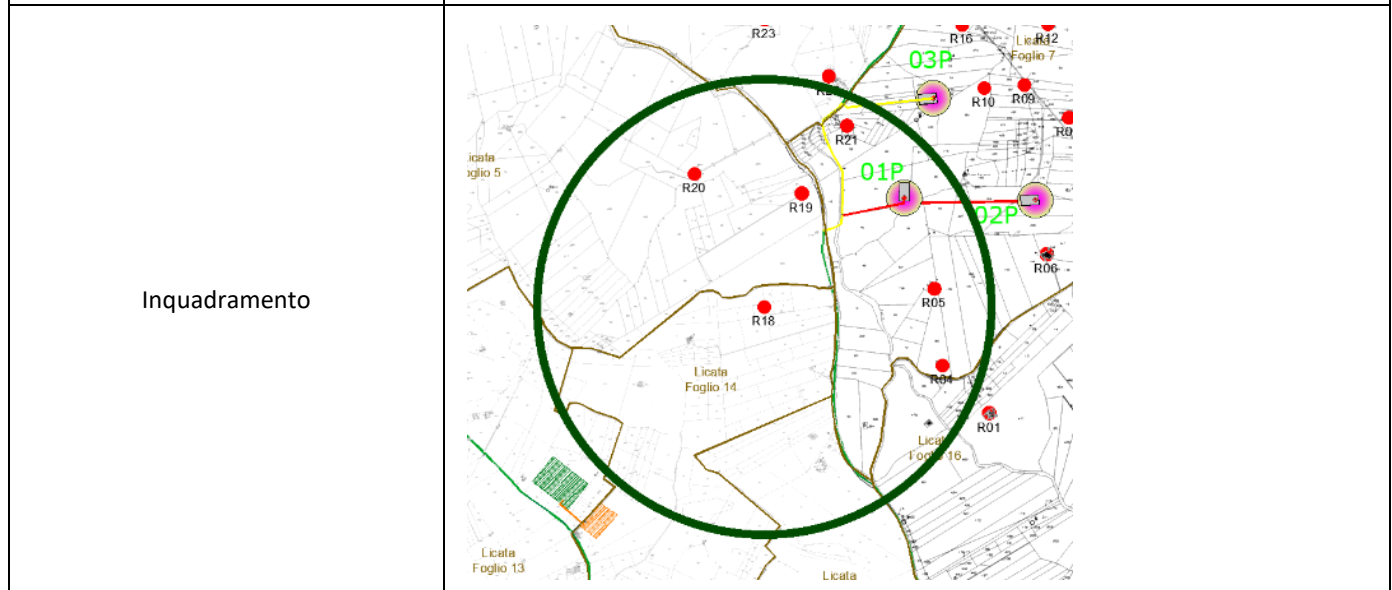
Tributi speciali: Euro 0,90

Legenda

a) A/4: Abitazioni di tipo popolare

Parco Eolico	Campobello di Licata_Portella di Naro			
Codice recettore	R18			
Comune	Licata (AG)			
Catasto	Fabbricati			
Dati Catastali	Foglio	14	Particella	140 – 141 - 142
Coordinate UTM - WGS84 (metriche)	Latitudine		Longitudine	
	13°52'35.47"E		13°52'35.47"E	
Tipologia, utilizzo, stato di conservazione	Fabbricato fatiscente ed abbandonato, censito al catasto come "Seminativo".			
Distanze	- Da 01P c.a. 780 mt			
Sorgenti di rumore ambientale	Le sorgenti presenti sono riferibili nella loro totalità alle solo attività connesse agli usi agricoli del territorio.			
Parametri di valutazione ambientale	P1 = 1; P2 = 3			
Visura Catastale	Vedi allegato a seguire			
Eventuali note da sopralluogo	Si ritiene che il manufatto catastalmente, non sia classificabile come recettore.			

Parco Eolico	Campobello di Licata_Portella di Naro
Codice recettore	R18



Catasto terreni
Visura attuale per immobile
Situazione degli atti informatizzati al 10/12/2023



Immobile di catasto terreni



Causali di aggiornamento ed annotazioni

Informazioni riportate negli atti del catasto al 10/12/2023

Dati identificativi: Comune di LICATA (E573) (AG)

Foglio 14 Particella 142

Classamento:

Redditi: dominicale Euro 0,17 Lire 333

agrario Euro 0,05 Lire 105

Particella con qualità: SEMINATIVO di classe 2

Superficie: 35 m²

Ultimo atto di aggiornamento: Impianto meccanografico del 21/07/1984

> **Dati identificativi**

Comune di LICATA (E573) (AG)

Foglio 14 Particella 142

Partita: 20273

Impianto meccanografico del 21/07/1984

> **Dati di classamento**

Redditi: dominicale Euro 0,17 Lire 333

agrario Euro 0,05 Lire 105

Particella con qualità: SEMINATIVO di classe 2

Superficie: 35 m²

Impianto meccanografico del 21/07/1984

> **Intestazione attuale dell'immobile - totale intestati: 1**

> **1. LOMBARDO Rosaria**
(CF LMBRSR70S51G282Q)

nata a PALMA DI MONTECHIARO (AG) il
11/11/1970

Diritto di: Proprieta' per 1/1 Regime: bene
personale (deriva dall'atto 1)

1. Atto del 21/12/2001 Pubblico ufficiale FERRARO
ANTONINA Sede CANICATTI' (AG) Repertorio n.
50897 - COMPRAVENDITA Trascrizione n. 567.1/2002
Reperto PI di AGRIGENTO in atti dal 16/01/2002



Direzione Provinciale di Agrigento
Ufficio Provinciale - Territorio
Servizi Catastali

Data: **10/12/2023**
Ora: **15:04:04**
Numero Pratica: **T22040/2023**
Pag: **2 - Fine**

Tributi speciali: Euro 0,90

Catasto terreni
Visura attuale per immobile
Situazione degli atti informatizzati al 10/12/2023



Immobile di catasto terreni



Causali di aggiornamento ed annotazioni

Informazioni riportate negli atti del catasto al 10/12/2023

Dati identificativi: Comune di LICATA (E573) (AG)

Foglio 14 Particella 141

Classamento:

Redditi: dominicale Euro 0,15 Lire 285

agrario Euro 0,05 Lire 90

Particella con qualità: SEMINATIVO di classe 2

Superficie: 30 m²

Ultimo atto di aggiornamento: Impianto meccanografico del 21/07/1984

> **Dati identificativi**

Comune di LICATA (E573) (AG)

Foglio 14 Particella 141

Partita: 3650

Impianto meccanografico del 21/07/1984

> **Dati di classamento**

Redditi: dominicale Euro 0,15 Lire 285

agrario Euro 0,05 Lire 90

Particella con qualità: SEMINATIVO di classe 2

Superficie: 30 m²

Impianto meccanografico del 21/07/1984

> Intestazione attuale dell'immobile - totale intestati: 2

- > **1. MURATORE Angelo**
(CF MRTNGL41R03B520A)
nato a CAMPOBELLO DI LICATA (AG) il
03/10/1941
Diritto di: Comproprietario (deriva dall'atto 1)
1. Impianto meccanografico del 21/07/1984
- > **2. MURATORE Giuseppe**
(CF MRTGPP97R30B520A)
nato a CAMPOBELLO DI LICATA (AG) il
30/10/1897
Diritto di: Comproprietario (deriva dall'atto 1)
-

Visura telematica

Tributi speciali: Euro 0,90

Catasto terreni
Visura attuale per immobile
Situazione degli atti informatizzati al 10/12/2023



Immobile di catasto terreni



Causali di aggiornamento ed annotazioni

Informazioni riportate negli atti del catasto al 10/12/2023

Dati identificativi: Comune di LICATA (E573) (AG)

Foglio 14 Particella 140

Classamento:

Redditi: dominicale Euro 0,17 Lire 333

agrario Euro 0,05 Lire 105

Particella con qualità: SEMINATIVO di classe 2

Superficie: 35 m²

Ultimo atto di aggiornamento: Impianto meccanografico del 21/07/1984

> **Dati identificativi**

Comune di LICATA (E573) (AG)

Foglio 14 Particella 140

Partita: 20272

Impianto meccanografico del 21/07/1984

> **Dati di classamento**

Redditi: dominicale Euro 0,17 Lire 333

agrario Euro 0,05 Lire 105

Particella con qualità: SEMINATIVO di classe 2

Superficie: 35 m²

Impianto meccanografico del 21/07/1984

> **Intestazione attuale dell'immobile - totale intestati: 1**

> **1. MURATORE Tommaso**
(CF MRTTMS39L22B520S)

nato a CAMPOBELLO DI LICATA (AG) il
22/07/1939

Diritto di: Proprieta' per 1000/1000 (deriva dall'atto
1)

1. TESTAMENTO PUBBLICO del 08/12/1981 Pubblico
ufficiale LENTINI VINCENZO Sede CANICATTI' (AG)
Repertorio n. 14056 - UR Registrazione Volume 143 n.
271 registrato in data 12/05/1982 - Voltura n.
3414.1/1982 in atti dal 26/11/1999



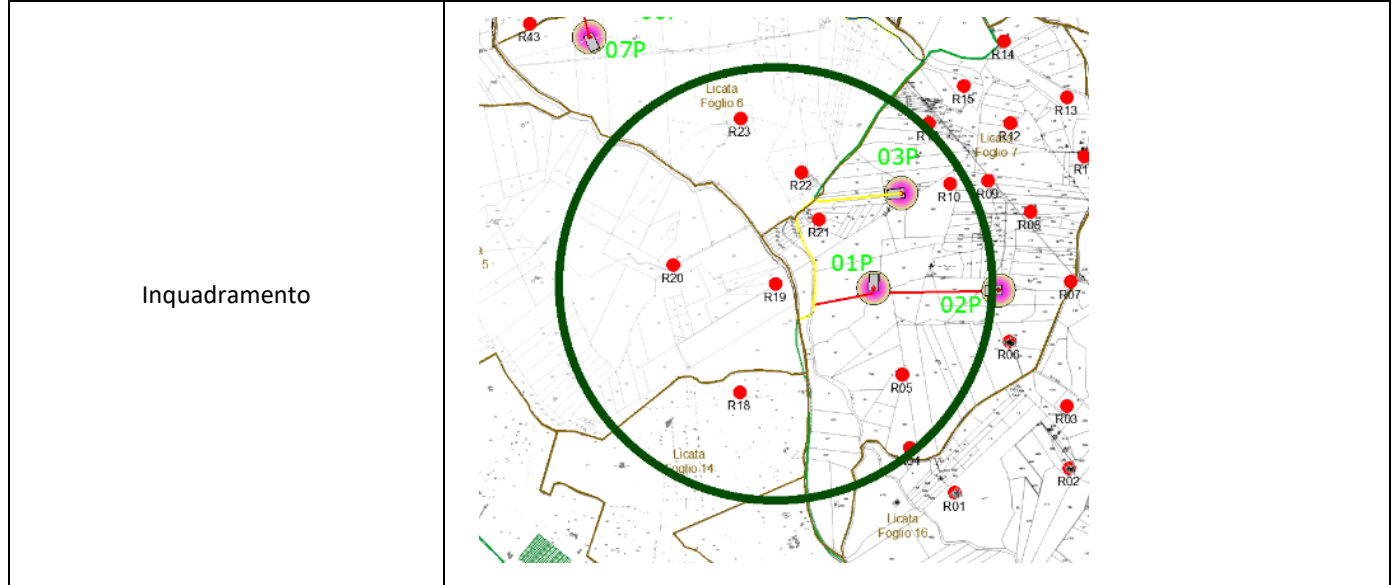
Direzione Provinciale di Agrigento
Ufficio Provinciale - Territorio
Servizi Catastali

Data: **10/12/2023**
Ora: **15:02:56**
Numero Pratica: **T21965/2023**
Pag: **2 - Fine**

Tributi speciali: Euro 0,90

Parco Eolico	Campobello di Licata_Portella di Naro			
Codice recettore	R19			
Comune	Licata (AG)			
Catasto	Fabbricati			
Dati Catastali	Foglio	5	Particella	249
Coordinate UTM - WGS84 (metriche)	Latitudine		Longitudine	
	37°11'39.77"N		13°52'42.07"E	
Tipologia, utilizzo, stato di conservazione	Fabbricato fatiscente ed abbandonato, censito al catasto come F/2 (Unità collabenti).			
Distanze	<ul style="list-style-type: none"> - Da 01P c.a. 450 mt - Da 03P c.a. 710 mt 			
Sorgenti di rumore ambientale	Le sorgenti presenti sono riferibili nella loro totalità alle solo attività connesse agli usi agricoli del territorio.			
Parametri di valutazione ambientale	P1 = 1; P2 = 3			
Visura Catastale	Vedi allegato a seguire			
Eventuali note da sopralluogo	Si ritiene che il manufatto catastalmente, non sia classificabile come recettore.			

Parco Eolico	Campobello di Licata_Portella di Naro
Codice recettore	R19



Catasto fabbricati
Visura attuale per immobile
Situazione degli atti informatizzati al 10/12/2023



Immobile di catasto fabbricati



Causali di aggiornamento ed annotazioni

Informazioni riportate negli atti del catasto al 10/12/2023

Dati identificativi: Comune di LICATA (E573) (AG)

Foglio 5 Particella 249

Classamento:

Categoria F/2^a)

Indirizzo: CONTRADA DURRA` SCONFITTA n. SNC Piano T-1

Ultimo atto di aggiornamento: COSTITUZIONE del 13/03/2018 Pratica n. AG0023693 in atti dal 14/03/2018
COSTITUZIONE (n. 869.1/2018)

> **Dati identificativi**

Comune di LICATA (E573) (AG)

Foglio 5 Particella 249

COSTITUZIONE del 13/03/2018 Pratica n. AG0023693
in atti dal 14/03/2018 COSTITUZIONE (n. 869.1/2018)

Particelle corrispondenti al catasto terreni

Comune di LICATA (E573) (AG)

Foglio 5 Particella 249

> **Indirizzo**

CONTRADA DURRA` SCONFITTA n. SNC Piano
T-1

COSTITUZIONE del 13/03/2018 Pratica n. AG0023693
in atti dal 14/03/2018 COSTITUZIONE (n. 869.1/2018)

> **Dati di classamento**

Categoria F/2^a)

COSTITUZIONE del 13/03/2018 Pratica n. AG0023693
in atti dal 14/03/2018 COSTITUZIONE (n. 869.1/2018)

> Intestazione attuale dell'immobile - totale intestati: 2

> 1. AQUILINO Rosa
(CF QLNRSO61E43G282K)

nata a PALMA DI MONTECHIARO (AG) il
03/05/1961

Diritto di: Proprieta' per 1/2 in regime di comunione
dei beni con MINIO GIOVANNI (deriva dall'atto 1)

1. COSTITUZIONE del 13/03/2018 Pratica n.
AG0023693 in atti dal 14/03/2018 COSTITUZIONE (n.
869.1/2018)

> 2. MINIO Giovanni
(CF MNIGNN57M30G282Z)

nato a PALMA DI MONTECHIARO (AG) il
30/08/1957

Diritto di: Proprieta' per 1/2 in regime di comunione
dei beni con AQUILINO ROSA (deriva dall'atto 1)

Visura telematica

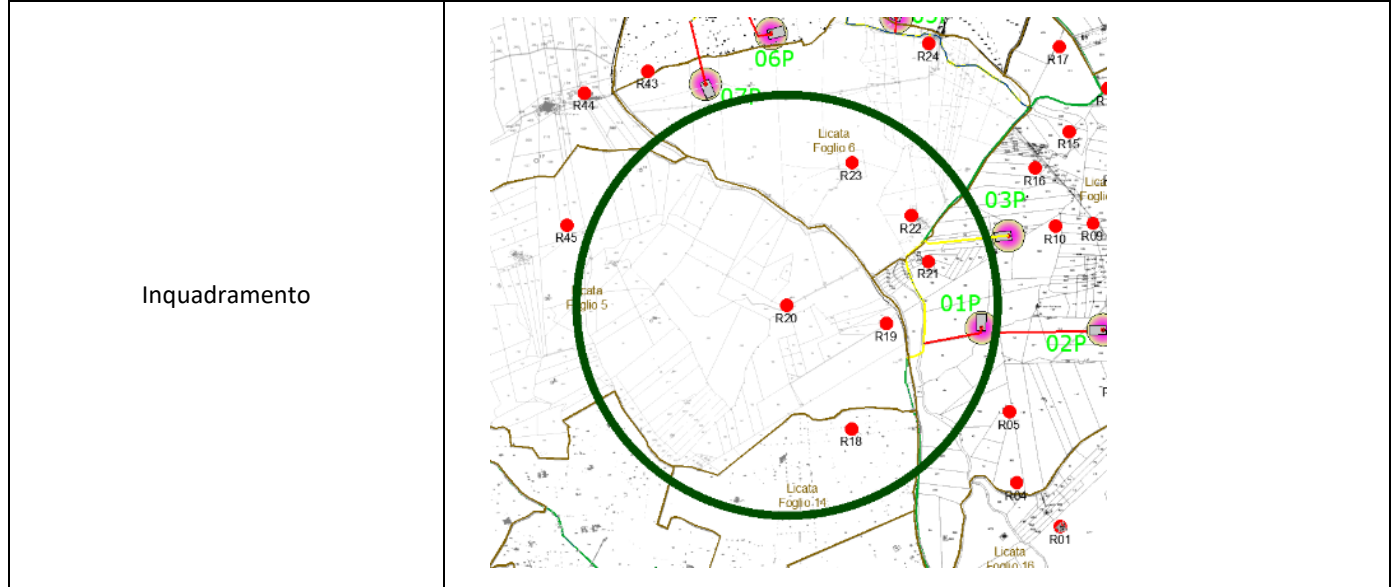
Tributi speciali: Euro 0,90

Legenda

a) F/2: Unita` collabente

Parco Eolico	Campobello di Licata_Portella di Naro			
Codice recettore	R20			
Comune	Licata (AG)			
Catasto	Fabbricati			
Dati Catastali	Foglio	5	Particella	238-243
Coordinate UTM - WGS84 (metriche)	Latitudine		Longitudine	
	37°11'42.96"N		13°52'22.84"E	
Tipologia, utilizzo, stato di conservazione	Fabbricato in mediocre stato di conservazione, utilizzato come deposito a servizio dell'attività agricola e probabile permanenza sporadica, censito al catasto come A/4 (Abitazioni di tipo popolare).			
Distanze	- Da 01P c.a. 930 mt			
Sorgenti di rumore ambientale	Le sorgenti presenti sono riferibili nella loro totalità alle solo attività connesse agli usi agricoli del territorio.			
Parametri di valutazione ambientale	P1 = 1; P2 = 3			
Visura Catastale	Vedi allegato a seguire			
Eventuali note da sopralluogo	Si ritiene che il manufatto catastalmente, sia classificabile come recettore.			

Parco Eolico	Campobello di Licata_Portella di Naro
Codice recettore	R20



Catasto fabbricati
Visura attuale per immobile
Situazione degli atti informatizzati al 10/12/2023



Immobile di catasto fabbricati



Causali di aggiornamento ed annotazioni

Informazioni riportate negli atti del catasto al 10/12/2023

Dati identificativi: Comune di **LICATA (E573) (AG)**

Foglio **5** Particella **238** Subalterno **7**

Foglio **5** Particella **243** Subalterno **2**

Classamento:

Rendita: **Euro 185,92**

Zona censuaria **2**,

Categoria **A/4^a**, Classe **2**, Consistenza **5 vani**

Indirizzo: CONTRADA DURRA` SCONFITTA n. SNC Piano 1

Dati di superficie: Totale: **108 m²** Totale escluse aree scoperte ^{b)}: **98 m²**

Riserve: 1 - Atti di passaggio intermedi non esistenti

Ultimo atto di aggiornamento: DENUNZIA (NEI PASSAGGI PER CAUSA DI MORTE) del 11/09/2016 Pratica n. AG0055148 in atti dal 11/07/2019 SUCCESSIONE DI MORELLO SALVATORE (n. 7935.1/2019)

Annotazioni: Classamento e rendita non rettificati entro dodici mesi dalla data di iscrizione in atti della dichiarazione (D.M. 701/94)

> **Dati identificativi**

Comune di **LICATA (E573) (AG)**

Foglio **5** Particella **238** Subalterno **7**

Foglio **5** Particella **243** Subalterno **2**

VARIAZIONE del 13/03/2014 Pratica n. AG0058228 in atti dal 13/03/2014 FRF- VDE (n. 35165.1/2014)

Riserve: 1 - Atti di passaggio intermedi non esistenti

Particelle corrispondenti al catasto terreni

Comune di **LICATA (E573) (AG)**

Foglio **5** Particella **238**

Foglio **5** Particella **243**

> **Indirizzo**

CONTRADA DURRA` SCONFITTA n. SNC Piano
1

VARIAZIONE del 13/03/2014 Pratica n. AG0058228 in atti dal 13/03/2014 FRF- VDE (n. 35165.1/2014)

> Dati di classamento

Rendita: **Euro 185,92**
Zona censuaria **2**,
Categoria **A/4^a**, Classe **2**, Consistenza **5 vani**

VARIAZIONE NEL CLASSAMENTO del 13/03/2015
Pratica n. AG0029108 in atti dal 13/03/2015
VARIAZIONE DI CLASSAMENTO (n. 3980.1/2015)

Annotazioni: Classamento e rendita non rettificati
entro dodici mesi dalla data di iscrizione in atti della
dichiarazione (D.M. 701/94)

> Dati di superficie

Totale: **108 m²**
Totale escluse aree scoperte ^{b)}: **98 m²**

Superficie di impianto pubblicata il 09/11/2015
Dati relativi alla planimetria: data di presentazione
13/03/2014, prot. n. AG0058228

> Altre variazioni

DENUNZIA (NEI PASSAGGI PER CAUSA DI MORTE)
del 11/09/2016 Pratica n. AG0055148 in atti dal
11/07/2019 SUCCESSIONE DI MORELLO SALVATORE
(n. 7935.1/2019)

> Intestazione attuale dell'immobile - totale intestati: 2

> **1. MORELLO Cinzia**
(CF MRLCNZ61A61F845U)
nata a NARO (AG) il 21/01/1961
Diritto di: Proprieta' per 500/1000 (deriva dall'atto
1)

△ **Riserve:** 1 - Atti di passaggio intermedi non
esistenti

> **2. MORELLO Vincenzo**
(CF MRLVCN64P20F845O)
nato a NARO (AG) il 20/09/1964
Diritto di: Proprieta' per 500/1000 (deriva dall'atto
1)

△ **Riserve:** 1 - Atti di passaggio intermedi non
esistenti

1. DENUNZIA (NEI PASSAGGI PER CAUSA DI
MORTE) del 11/09/2016 - UU Sede CANICATTI' (AG)
Registrazione Volume 9990 n. 990 registrato in data
07/09/2017 - SUCCESSIONE DI MORELLO
SALVATORE Voltura n. 7935.1/2019 - Pratica n.
AG0055148 in atti dal 11/07/2019

Legenda

a) A/4: Abitazioni di tipo popolare

*b) Escluse le "superfici di balconi, terrazzi e aree scoperte pertinenziali e accessorie, comunicanti o non comunicanti"
- cfr. Provvedimento del Direttore dell'Agenzia delle Entrate 29 marzo 2013*

Catasto fabbricati
Visura attuale per immobile
Situazione degli atti informatizzati al 10/12/2023



Immobile di catasto fabbricati



Causali di aggiornamento ed annotazioni

Informazioni riportate negli atti del catasto al 10/12/2023

Dati identificativi: Comune di **LICATA (E573) (AG)**

Foglio **5** Particella **238** Subalterno **7**

Foglio **5** Particella **243** Subalterno **2**

Classamento:

Rendita: **Euro 185,92**

Zona censuaria **2**,

Categoria **A/4^a**, Classe **2**, Consistenza **5 vani**

Indirizzo: CONTRADA DURRA` SCONFITTA n. SNC Piano 1

Dati di superficie: Totale: **108 m²** Totale escluse aree scoperte ^{b)}: **98 m²**

Riserve: 1 - Atti di passaggio intermedi non esistenti

Ultimo atto di aggiornamento: DENUNZIA (NEI PASSAGGI PER CAUSA DI MORTE) del 11/09/2016 Pratica n. AG0055148 in atti dal 11/07/2019 SUCCESSIONE DI MORELLO SALVATORE (n. 7935.1/2019)

Annotazioni: Classamento e rendita non rettificati entro dodici mesi dalla data di iscrizione in atti della dichiarazione (D.M. 701/94)

> **Dati identificativi**

Comune di **LICATA (E573) (AG)**

Foglio **5** Particella **238** Subalterno **7**

Foglio **5** Particella **243** Subalterno **2**

VARIAZIONE del 13/03/2014 Pratica n. AG0058228 in atti dal 13/03/2014 FRF- VDE (n. 35165.1/2014)

Riserve: 1 - Atti di passaggio intermedi non esistenti

Particelle corrispondenti al catasto terreni

Comune di **LICATA (E573) (AG)**

Foglio **5** Particella **238**

Foglio **5** Particella **243**

> **Indirizzo**

CONTRADA DURRA` SCONFITTA n. SNC Piano
1

VARIAZIONE del 13/03/2014 Pratica n. AG0058228 in atti dal 13/03/2014 FRF- VDE (n. 35165.1/2014)

> Dati di classamento

Rendita: **Euro 185,92**
Zona censuaria **2**,
Categoria **A/4^a**, Classe **2**, Consistenza **5 vani**

VARIAZIONE NEL CLASSAMENTO del 13/03/2015
Pratica n. AG0029108 in atti dal 13/03/2015
VARIAZIONE DI CLASSAMENTO (n. 3980.1/2015)

Annotazioni: Classamento e rendita non rettificati
entro dodici mesi dalla data di iscrizione in atti della
dichiarazione (D.M. 701/94)

> Dati di superficie

Totale: **108 m²**
Totale escluse aree scoperte ^{b)}: **98 m²**

Superficie di impianto pubblicata il 09/11/2015
Dati relativi alla planimetria: data di presentazione
13/03/2014, prot. n. AG0058228

> Altre variazioni

DENUNZIA (NEI PASSAGGI PER CAUSA DI MORTE)
del 11/09/2016 Pratica n. AG0055148 in atti dal
11/07/2019 SUCCESSIONE DI MORELLO SALVATORE
(n. 7935.1/2019)

> Intestazione attuale dell'immobile - totale intestati: 2

> **1. MORELLO Cinzia**
(CF MRLCNZ61A61F845U)
nata a NARO (AG) il 21/01/1961
Diritto di: Proprieta' per 500/1000 (deriva dall'atto
1)

△ **Riserve:** 1 - Atti di passaggio intermedi non
esistenti

> **2. MORELLO Vincenzo**
(CF MRLVCN64P20F845O)
nato a NARO (AG) il 20/09/1964
Diritto di: Proprieta' per 500/1000 (deriva dall'atto
1)

△ **Riserve:** 1 - Atti di passaggio intermedi non
esistenti

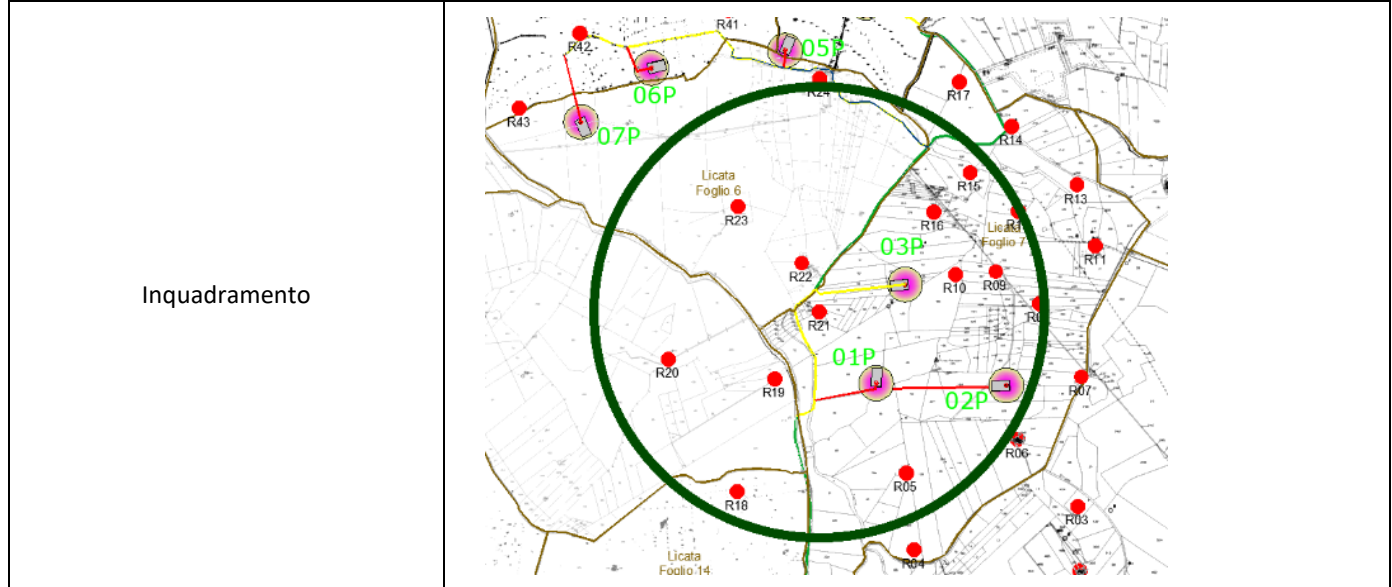
1. DENUNZIA (NEI PASSAGGI PER CAUSA DI
MORTE) del 11/09/2016 - UU Sede CANICATTI' (AG)
Registrazione Volume 9990 n. 990 registrato in data
07/09/2017 - SUCCESSIONE DI MORELLO
SALVATORE Voltura n. 7935.1/2019 - Pratica n.
AG0055148 in atti dal 11/07/2019

Legenda

- a) A/4: Abitazioni di tipo popolare
- b) Escluse le "superfici di balconi, terrazzi e aree scoperte pertinenziali e accessorie, comunicanti o non comunicanti"
- cfr. Provvedimento del Direttore dell'Agenzia delle Entrate 29 marzo 2013

Parco Eolico	Campobello di Licata_Portella di Naro			
Codice recettore	R21			
Comune	Licata (AG)			
Catasto	Fabbricati			
Dati Catastali	Foglio	7	Particella	384
Coordinate UTM - WGS84 (metriche)	Latitudine		Longitudine	
	37°11'50.38"N		13°52'50.40"E	
Tipologia, utilizzo, stato di conservazione	Fabbricato fatiscente ed abbandonato, censito al catasto come C/2 (Magazzini e locali di deposito).			
Distanze	<ul style="list-style-type: none"> - Da 01P c.a. 400 mt - Da 02P c.a. 890 mt - Da 03P c.a. 400 mt 			
Sorgenti di rumore ambientale	Le sorgenti presenti sono riferibili nella loro totalità alle solo attività connesse agli usi agricoli del territorio.			
Parametri di valutazione ambientale	P1 = 1; P2 = 3			
Visura Catastale	Vedi allegato a seguire			
Eventuali note da sopralluogo	Si ritiene che il manufatto catastalmente, non sia classificabile come recettore.			

Parco Eolico	Campobello di Licata_Portella di Naro
Codice recettore	R21



Catasto fabbricati
Visura attuale per immobile
Situazione degli atti informatizzati al 10/12/2023



Immobile di catasto fabbricati



Causali di aggiornamento ed annotazioni

Informazioni riportate negli atti del catasto al 10/12/2023

Dati identificativi: Comune di LICATA (E573) (AG)

Foglio 7 Particella 384

Classamento:

Rendita: Euro 211,18

Zona censuaria 2,

Categoria C/2^a, Classe 1, Consistenza 87 m²

Indirizzo: CONTRADA DURRA` SCONFITTA n. SNC Piano T-S1

Dati di superficie: Totale: 125 m²

Ultimo atto di aggiornamento: VARIAZIONE NEL CLASSAMENTO del 29/11/2013 Pratica n. AG0199173 in atti dal 29/11/2013 VARIAZIONE DI CLASSAMENTO (n. 43346.1/2013)

Annotazioni: classamento e rendita non rettificati entro dodici mesi dalla data di iscrizione in atti della dichiarazione (D.M. 701/94) - Dichiarata sussistenza del requisito di ruralita'

> **Dati identificativi**

Comune di LICATA (E573) (AG)

Foglio 7 Particella 384

COSTITUZIONE del 29/11/2012 Pratica n. AG0295552
in atti dal 29/11/2012 COSTITUZIONE (n. 7961.1/2012)

Particelle corrispondenti al catasto terreni

Comune di LICATA (E573) (AG)

Foglio 7 Particella 384

> **Indirizzo**

CONTRADA DURRA` SCONFITTA n. SNC Piano
T-S1

COSTITUZIONE del 29/11/2012 Pratica n. AG0295552
in atti dal 29/11/2012 COSTITUZIONE (n. 7961.1/2012)

> **Dati di classamento**

Rendita: **Euro 211,18**
Zona censuaria **2**,
Categoria **C/2^a**, Classe **1**, Consistenza **87 m²**

VARIAZIONE NEL CLASSAMENTO del 29/11/2013
Pratica n. AG0199173 in atti dal 29/11/2013
VARIAZIONE DI CLASSAMENTO (n. 43346.1/2013)

Annotazioni: classamento e rendita non rettificati entro dodici mesi dalla data di iscrizione in atti della dichiarazione (D.M. 701/94) - Dichiarata sussistenza del requisito di ruralita'

> **Dati di superficie**

Totale: **125 m²**

Superficie di impianto pubblicata il 09/11/2015
Dati relativi alla planimetria: data di presentazione
29/11/2012, prot. n. AG0295552

> **Intestazione attuale dell'immobile - totale intestati: 1**

> **1. DI ROSA Gioacchino**
(CF DRSGCH74E12G282K)
nato a PALMA DI MONTECHIARO (AG) il
12/05/1974
Diritto di: Proprieta' per 1000/1000 (deriva dall'atto
1)

1. COSTITUZIONE del 29/11/2012 Pratica n.
AG0295552 in atti dal 29/11/2012 COSTITUZIONE (n.
7961.1/2012)

Visura telematica

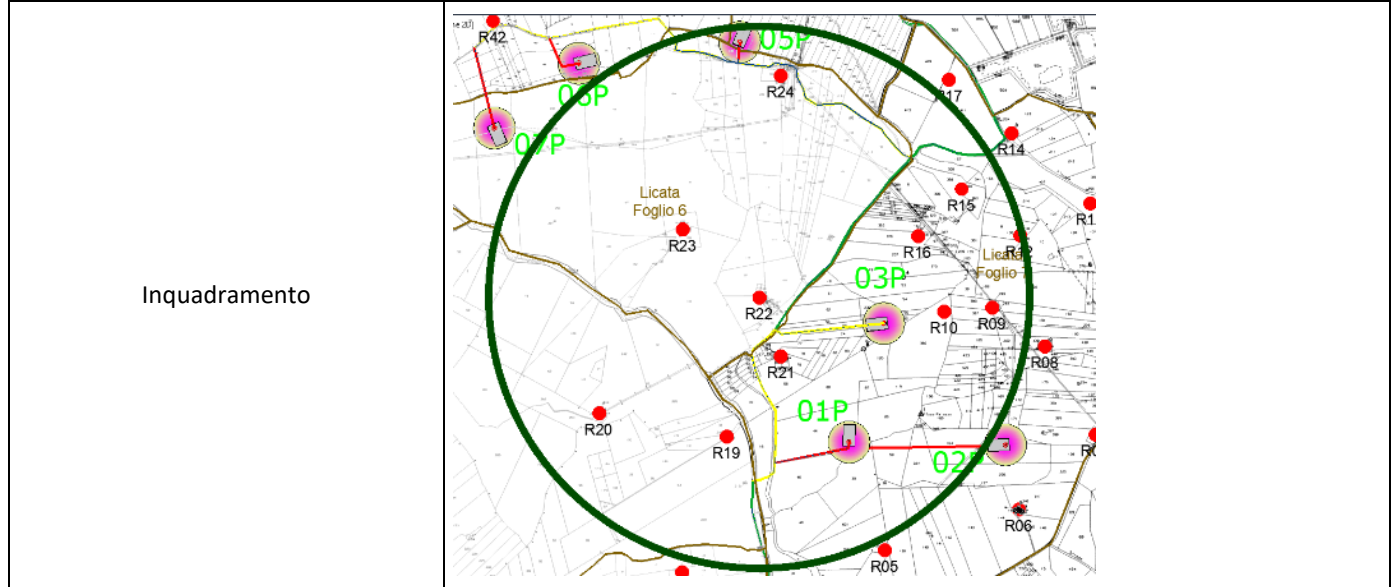
Tributi speciali: Euro 0,90

Legenda

a) C/2: Magazzini e locali di deposito

Parco Eolico	Campobello di Licata_Portella di Naro			
Codice recettore	R22			
Comune	Licata (AG)			
Catasto	Fabbricati			
Dati Catastali	Foglio	6	Particella	21
Coordinate UTM - WGS84 (metriche)	Latitudine		Longitudine	
	37°11'57.36"N		13°52'47.29"E	
Tipologia, utilizzo, stato di conservazione	Fabbricato crollato, censito al catasto come FABBRICATO RURALE.			
Distanze	<ul style="list-style-type: none"> - Da 01P c.a. 630 mt - Da 03P c.a. 470 mt - Da 05P c.a. 950 mt 			
Sorgenti di rumore ambientale	Le sorgenti presenti sono riferibili nella loro totalità alle solo attività connesse agli usi agricoli del territorio.			
Parametri di valutazione ambientale	P1 = 1; P2 = 3			
Visura Catastale	Vedi allegato a seguire			
Eventuali note da sopralluogo	Si ritiene che il manufatto catastalmente, non sia classificabile come recettore.			

Parco Eolico	Campobello di Licata_Portella di Naro
Codice recettore	R22



Catasto terreni
Visura attuale per immobile
Situazione degli atti informatizzati al 10/12/2023



Immobile di catasto terreni



Causali di aggiornamento ed annotazioni

Informazioni riportate negli atti del catasto al 10/12/2023

Dati identificativi: Comune di LICATA (E573) (AG)

Foglio 6 Particella 21

Classamento:

Particella con destinazione: **FABB RURALE**

Superficie: **220 m²**

Ultimo atto di aggiornamento: VARIAZIONE D'UFFICIO del 06/03/2019 Pratica n. AG0020383 in atti dal 06/03/2019 (n. 2379.1/2019)

Annotazioni: PER L'IMMOBILE SONO STATE AVVIATE LE PROCEDURE PREVISTE DALL'ART. 1, COMMA 277, DELLA LEGGE DEL 24 DICEMBRE 2007, N. 244

> **Dati identificativi**

Comune di LICATA (E573) (AG)

Foglio 6 Particella 21

Impianto meccanografico del 21/07/1984

> **Dati di classamento**

Particella con destinazione: **FABB RURALE**

Superficie: **220 m²**

Impianto meccanografico del 21/07/1984

> **Altre variazioni**

VARIAZIONE D'UFFICIO del 06/03/2019 Pratica n. AG0020383 in atti dal 06/03/2019 (n. 2379.1/2019)

Annotazioni: PER L'IMMOBILE SONO STATE AVVIATE LE PROCEDURE PREVISTE DALL'ART. 1, COMMA 277, DELLA LEGGE DEL 24 DICEMBRE 2007, N. 244

> **Intestazione attuale dell'immobile - totale intestati: 1**

> **1. MINIO Giovanni**
(CF MNIGNN57M30G282Z)

nato a PALMA DI MONTECHIARO (AG) il
30/08/1957

Diritto di: Proprieta' per 1/1 Regime: bene
personale (deriva dall'atto 1)

1. Atto del 19/11/2015 Pubblico ufficiale SARZANA
GIUSEPPE Sede LICATA (AG) Repertorio n. 36167 -
COMPRAVENDITA Nota presentata con Modello Unico
n. 16217.1/2015 Reparto PI di AGRIGENTO in atti dal
17/12/2015

Visura telematica

Tributi speciali: Euro 0,90

Parco Eolico	Campobello di Licata_Portella di Naro			
Codice recettore	R23			
Comune	Licata (AG)			
Catasto	Fabbricati			
Dati Catastali	Foglio	6	Particella	254
Coordinate UTM - WGS84 (metriche)	Latitudine		Longitudine	
	37°12'5.73"N		13°52'35.70"E	
Tipologia, utilizzo, stato di conservazione	Fabbricato in buono stato di conservazione, utilizzato come deposito a servizio dell'attività agricola e probabile permanenza sporadica, censito al catasto come A/7 (Abitazioni in villini).			
Distanze	<ul style="list-style-type: none"> - Da 01P c.a. 990 mt - Da 03P c.a. 820 mt - Da 05P c.a. 720 mt - Da 06P c.a. 720 mt - Da 07P c.a. 790 mt 			
Sorgenti di rumore ambientale	Le sorgenti presenti sono riferibili nella loro totalità alle solo attività connesse agli usi agricoli del territorio.			
Parametri di valutazione ambientale	P1 = 1; P2 = 3			
Visura Catastale	Vedi allegato a seguire			
Eventuali note da sopralluogo	Si ritiene che il manufatto catastalmente, sia classificabile come recettore.			

Catasto fabbricati
Visura attuale per immobile
Situazione degli atti informatizzati al 10/12/2023



Immobile di catasto fabbricati



Causali di aggiornamento ed annotazioni

Informazioni riportate negli atti del catasto al 10/12/2023

Dati identificativi: Comune di LICATA (E573) (AG)

Foglio 6 Particella 254 Subalterno 2

Classamento:

Rendita: Euro 1.050,99

Zona censuaria 2,

Categoria A/7^a, Classe 1, Consistenza 11 vani

Indirizzo: CONTRADA SCONFITTA n. SN Piano T-1

Dati di superficie: Totale: 240 m² Totale escluse aree scoperte ^{b)}: 226 m²

Ultimo atto di aggiornamento: VARIAZIONE del 18/12/2019 Pratica n. AG0097761 in atti dal 18/12/2019
INSERIMENTO ANNOTAZIONE (n. 16790.1/2019)

> **Dati identificativi**

Comune di LICATA (E573) (AG)

Foglio 6 Particella 254 Subalterno 2

Particelle corrispondenti al catasto terreni

Comune di LICATA (E573) (AG)

Foglio 6 Particella 254

COSTITUZIONE del 02/03/2018 Pratica n. AG0019975
in atti dal 06/03/2018 COSTITUZIONE (n. 790.1/2018)

Annotazione di immobile: DICHIARATA SUSSISTENZA
DEI REQUISITI DI RURALITA' EX ART. 2, COMMA 6,
DM 26/07/2012, CON RICHIESTA PROT. N.
AG0086807 DEL 20/11/2019

> **Indirizzo**

CONTRADA SCONFITTA n. SN Piano T-1

COSTITUZIONE del 02/03/2018 Pratica n. AG0019975
in atti dal 06/03/2018 COSTITUZIONE (n. 790.1/2018)

> **Dati di classamento**

Rendita: **Euro 1.050,99**
Zona censuaria **2**,
Categoria **A/7^a**, Classe **1**, Consistenza **11 vani**

VARIAZIONE del 18/12/2019 Pratica n. AG0097761 in atti dal 18/12/2019 INSERIMENTO ANNOTAZIONE (n. 16790.1/2019)

Notifica effettuata con protocollo n. AG0016189 del 21/02/2019

> **Dati di superficie**

Totale: **240 m²**
Totale escluse aree scoperte ^{b)}: **226 m²**

VARIAZIONE NEL CLASSAMENTO del 18/02/2019 Pratica n. AG0015411 in atti dal 18/02/2019 Protocollo NSD n. VARIAZIONE DI CLASSAMENTO (n. 2424.1/2019)

Dati relativi alla planimetria: data di presentazione 06/03/2018, prot. n. AG0019975

> **Intestazione attuale dell'immobile - totale intestati: 1**

> **1. URSO Lily Maria (CF RSULYM67C69B602I)**
nata a CANICATTI' (AG) il 29/03/1967
Diritto di: Proprieta' per 1/1 (deriva dall'atto 1)

1. TESTAMENTO OLOGRAFO del 10/11/2017 Pubblico ufficiale PECORARO ANT Sede CANICATTI' (AG) Repertorio n. 84239 - UU Sede CANICATTI' (AG) Registrazione Volume 9990 n. 648 registrato in data 14/06/2018 - SUCC. URSO PIETRO Voltura n. 10019.1/2018 - Pratica n. AG0059378 in atti dal 25/06/2018

Visura telematica

Tributi speciali: Euro 0,90

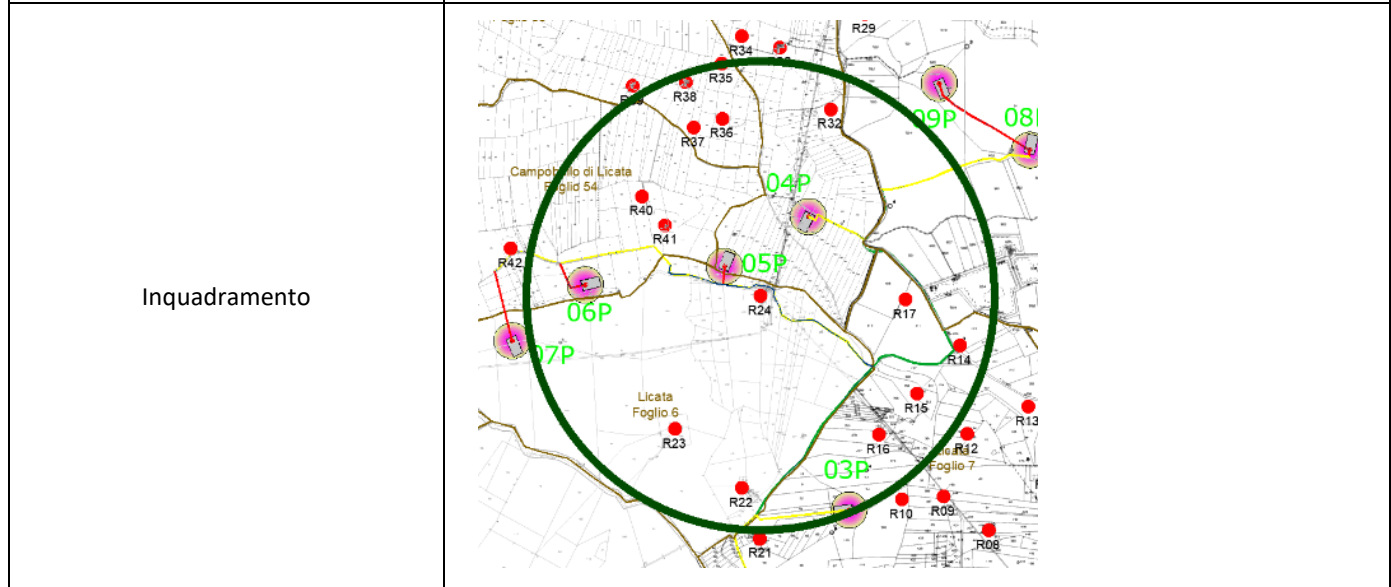
Legenda

a) A/7: Abitazioni in villini

b) Escluse le "superfici di balconi, terrazzi e aree scoperte pertinenziali e accessorie, comunicanti o non comunicanti" - cfr. Provvedimento del Direttore dell'Agenzia delle Entrate 29 marzo 2013

Parco Eolico	Campobello di Licata_Portella di Naro			
Codice recettore	R24			
Comune	Licata (AG)			
Catasto	Fabbricati			
Dati Catastali	Foglio	6	Particella	233-234
Coordinate UTM - WGS84 (metriche)	Latitudine		Longitudine	
	37°12'23.97"N		13°52'50.55"E	
Tipologia, utilizzo, stato di conservazione	Fabbricato in buono stato di conservazione, utilizzato come deposito a servizio dell'attività agricola e probabile permanenza sporadica, censito al catasto come A/3 (Abitazioni di tipo economico) e A/4 (abitazioni di tipo popolare).			
Distanze	<ul style="list-style-type: none"> - Da 03P c.a. 990 mt - Da 04P c.a. 400 mt - Da 05P c.a. 200 mt - Da 06P c.a. 750 mt 			
Sorgenti di rumore ambientale	Le sorgenti presenti sono riferibili nella loro totalità alle solo attività connesse agli usi agricoli del territorio.			
Parametri di valutazione ambientale	P1 = 1; P2 = 3			
Visura Catastale	Vedi allegato a seguire			
Eventuali note da sopralluogo	Si ritiene che il manufatto catastalmente, sia classificabile come recettore.			

Parco Eolico	Campobello di Licata_Portella di Naro
Codice recettore	R24



Catasto fabbricati
Visura attuale per immobile
Situazione degli atti informatizzati al 10/12/2023



Immobile di catasto fabbricati



Causali di aggiornamento ed annotazioni

Informazioni riportate negli atti del catasto al 10/12/2023

Dati identificativi: Comune di **LICATA (E573) (AG)**

Foglio **6** Particella **233** Subalterno **7**

Classamento:

Rendita: **Euro 204,52**

Zona censuaria **2**,

Categoria **A/4^a**, Classe **2**, Consistenza **5,5 vani**

Indirizzo: CONTRADA SCONFITTA n. SN Piano T-1

Dati di superficie: Totale: **144 m²** Totale escluse aree scoperte ^{b)}: **137 m²**

Ultimo atto di aggiornamento: VARIAZIONE NEL CLASSAMENTO del 20/12/2008 Pratica n. AG0371394 in atti dal 20/12/2008 VARIAZIONE DI CLASSAMENTO (n. 21373.1/2008)

Annotazioni: Classamento e rendita validati

> **Dati identificativi**

Comune di **LICATA (E573) (AG)**

Foglio **6** Particella **233** Subalterno **7**

COSTITUZIONE del 11/11/2008 Pratica n. AG0317503
in atti dal 11/11/2008 COSTITUZIONE (n. 2850.1/2008)

Particelle corrispondenti al catasto terreni

Comune di **LICATA (E573) (AG)**

Foglio **6** Particella **233**

> **Indirizzo**

CONTRADA SCONFITTA n. SN Piano T-1

COSTITUZIONE del 11/11/2008 Pratica n. AG0317503
in atti dal 11/11/2008 COSTITUZIONE (n. 2850.1/2008)

> Dati di classamento

Rendita: **Euro 204,52**
Zona censuaria **2**,
Categoria **A/4^a**, Classe **2**, Consistenza **5,5 vani**

VARIAZIONE NEL CLASSAMENTO del 20/12/2008
Pratica n. AG0371394 in atti dal 20/12/2008
VARIAZIONE DI CLASSAMENTO (n. 21373.1/2008)
Annotazioni: Classamento e rendita validati

> Dati di superficie

Totale: **144 m²**
Totale escluse aree scoperte ^{b)}: **137 m²**

Superficie di impianto pubblicata il 09/11/2015
Dati relativi alla planimetria: data di presentazione
11/11/2008, prot. n. AG0317503

> Intestazione attuale dell'immobile - totale intestati: 3

- > **1. CUMBO Rosalia**
(CF CMBRSL74C56B602U)
nata a CANICATTI' (AG) il 16/03/1974
Diritto di: Proprieta' per 1/3 (deriva dall'atto 1)
- > **2. CUMBO Salvatore**
(CF CMBSVT77D25B602B)
nato a CANICATTI' (AG) il 25/04/1977
Diritto di: Proprieta' per 1/3 (deriva dall'atto 1)
- > **3. RINALDO Lina (CF RNLLNI50L68F845R)**
nata a NARO (AG) il 28/07/1950
Diritto di: Proprieta' per 1/3 (deriva dall'atto 1)

1. DENUNZIA (NEI PASSAGGI PER CAUSA DI MORTE) del 13/01/2009 - UU Sede CANICATTI' (AG) Registrazione Volume 99990 n. 14 registrato in data 12/01/2010 - Voltura n. 19040.1/2010 - Pratica n. AG0395830 in atti dal 25/11/2010

Visura telematica

Tributi speciali: Euro 0,90

Legenda

a) A/4: Abitazioni di tipo popolare

b) Escluse le "superfici di balconi, terrazzi e aree scoperte pertinenziali e accessorie, comunicanti o non comunicanti"
- cfr. Provvedimento del Direttore dell'Agenzia delle Entrate 29 marzo 2013

Catasto fabbricati
Visura attuale per immobile
Situazione degli atti informatizzati al 10/12/2023



Immobile di catasto fabbricati



Causali di aggiornamento ed annotazioni

Informazioni riportate negli atti del catasto al 10/12/2023

Dati identificativi: Comune di LICATA (E573) (AG)

Foglio 6 Particella 253 Subalterno 3

Classamento:

Rendita: Euro 247,90

Zona censuaria 2,

Categoria A/3^a, Classe 2, Consistenza 6 vani

Indirizzo: CONTRADA SCONFITTA n. SN Piano 1

Dati di superficie: Totale: 139 m² Totale escluse aree scoperte ^{b)}: 136 m²

Ultimo atto di aggiornamento: VARIAZIONE del 17/09/2013 Pratica n. AG0148692 in atti dal 17/09/2013 VAR. A SEGUITO VERIFICA DI SOPRALL. (n. 26175.1/2013)

> **Dati identificativi**

Comune di LICATA (E573) (AG)

Foglio 6 Particella 253 Subalterno 3

Particelle corrispondenti al catasto terreni

Comune di LICATA (E573) (AG)

Foglio 6 Particella 253

COSTITUZIONE del 20/11/2012 Pratica n. AG0286057
in atti dal 20/11/2012 COSTITUZIONE (n. 7464.1/2012)

Annotazione di immobile: DICHIARATA SUSSISTENZA
DI RURALITA'

> **Indirizzo**

CONTRADA SCONFITTA n. SN Piano 1

COSTITUZIONE del 20/11/2012 Pratica n. AG0286057
in atti dal 20/11/2012 COSTITUZIONE (n. 7464.1/2012)

Direzione Provinciale di Agrigento
Ufficio Provinciale - Territorio
Servizi Catastali

> **Dati di classamento**

Rendita: **Euro 247,90**
Zona censuaria **2**,
Categoria **A/3^a**, Classe **2**, Consistenza **6 vani**

VARIAZIONE NEL CLASSAMENTO del 10/09/2013
Pratica n. AG0143658 in atti dal 10/09/2013
VARIAZIONE DI CLASSAMENTO (n. 24015.1/2013)

> **Dati di superficie**

Totale: **139 m²**
Totale escluse aree scoperte ^{b)}: **136 m²**

Superficie di impianto pubblicata il 09/11/2015
Dati relativi alla planimetria: data di presentazione
20/11/2012, prot. n. AG0286057

> **Altre variazioni**

VARIAZIONE del 17/09/2013 Pratica n. AG0148692 in
atti dal 17/09/2013 VAR. A SEGUITO VERIFICA DI
SOPRALL. (n. 26175.1/2013)

> **Intestazione attuale dell'immobile - totale intestati: 1**

> **1. CUMBO Salvatore**
(CF CMBSVT60L07F845L)
nato a NARO (AG) il 07/07/1960
Diritto di: Proprieta' per 1000/1000 Regime: bene
personale (deriva dall'atto 1)

1. COSTITUZIONE del 20/11/2012 Pratica n.
AG0286057 in atti dal 20/11/2012 COSTITUZIONE (n.
7464.1/2012)

Visura telematica

Tributi speciali: Euro 0,90

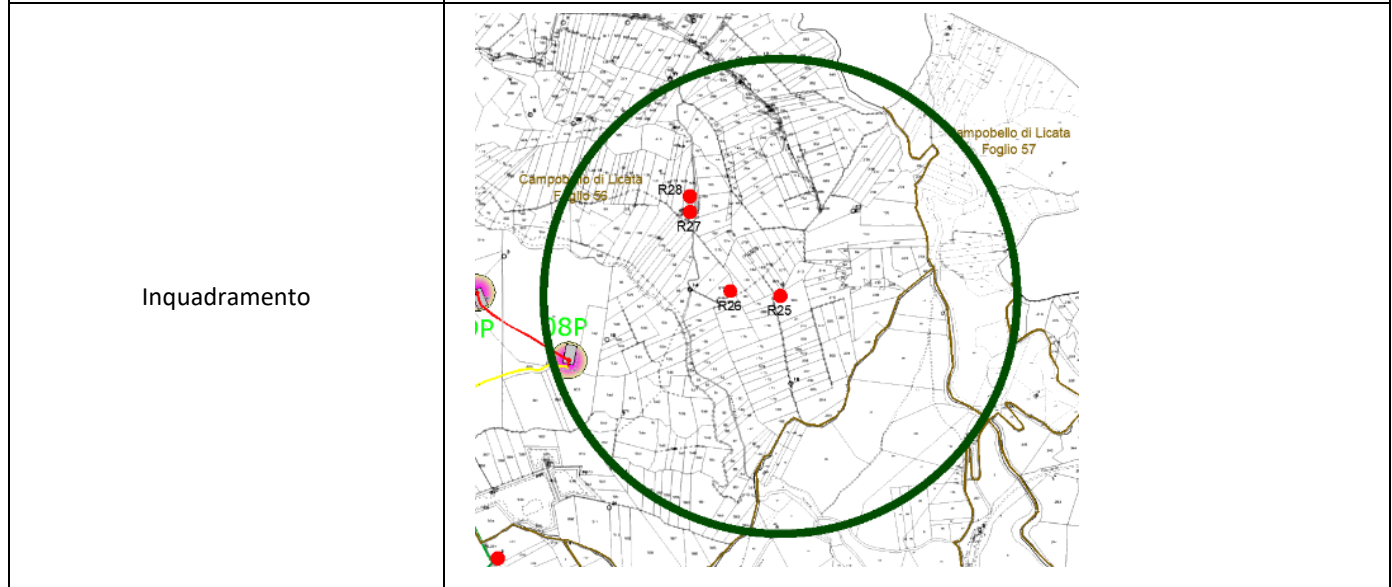
Legenda

a) A/3: Abitazioni di tipo economico

b) Escluse le "superfici di balconi, terrazzi e aree scoperte pertinenziali e accessorie, comunicanti o non comunicanti"
- cfr. Provvedimento del Direttore dell'Agenzia delle Entrate 29 marzo 2013

Parco Eolico	Campobello di Licata_Portella di Naro			
Codice recettore	R25			
Comune	Campobello di Licata (AG)			
Catasto	Fabbricati			
Dati Catastali	Foglio	56	Particella	899
Coordinate UTM - WGS84 (metriche)	Latitudine		Longitudine	
	37°12'53.91"N		13°54'13.01"E	
Tipologia, utilizzo, stato di conservazione	Fabbricato in buono stato di conservazione, utilizzato come deposito a servizio dell'attività agricola e probabile permanenza sporadica, censito al catasto come A/3 (Abitazioni di tipo economico).			
Distanze	- Da 08P c.a. 930 mt			
Sorgenti di rumore ambientale	Le sorgenti presenti sono riferibili nella loro totalità alle solo attività connesse agli usi agricoli del territorio.			
Parametri di valutazione ambientale	P1 = 1; P2 = 3			
Visura Catastale	Vedi allegato a seguire			
Eventuali note da sopralluogo	Si ritiene che il manufatto catastalmente, sia classificabile come recettore.			

Parco Eolico	Campobello di Licata_Portella di Naro
Codice recettore	R25



Catasto fabbricati
Visura attuale per immobile
Situazione degli atti informatizzati al 10/12/2023



Immobile di catasto fabbricati



Causali di aggiornamento ed annotazioni

Informazioni riportate negli atti del catasto al 10/12/2023

Dati identificativi: Comune di CAMPOBELLO DI LICATA (B520) (AG)

Foglio 56 Particella 899

Classamento:

Rendita: Euro 202,45

Zona censuaria 1,

Categoria A/3^a, Classe 3, Consistenza 4 vani

Indirizzo: CONTRADA SERRAMENDOLA n. SNC Piano T-1

Dati di superficie: Totale: 169 m² Totale escluse aree scoperte ^{b)}: 142 m²

Riserve: 1 - Atti di passaggio intermedi non esistenti

Ultimo atto di aggiornamento: VARIAZIONE del 23/01/2017 Pratica n. AG0006010 in atti dal 23/01/2017 AGGIORNAMENTO PLANIMETRICO (n. 1002.1/2017)

Annotazioni: CORREZIONE SU DATI IDENTIFICATIVI E METRICI DEL PROTOCOLLO DI PRESENTAZIONE PLANIMETRICA N.AG0373650/2010

> **Dati identificativi**

Comune di CAMPOBELLO DI LICATA (B520)
(AG)

Foglio 56 Particella 899

COSTITUZIONE del 16/11/2010 Pratica n. AG0373650
in atti dal 16/11/2010 COSTITUZIONE (n. 5994.1/2010)

Riserve: 1 - Atti di passaggio intermedi non esistenti

Particelle corrispondenti al catasto terreni

Comune di CAMPOBELLO DI LICATA (B520)
(AG)

Foglio 56 Particella 899

> **Indirizzo**

CONTRADA SERRAMENDOLA n. SNC Piano T-1

COSTITUZIONE del 16/11/2010 Pratica n. AG0373650
in atti dal 16/11/2010 COSTITUZIONE (n. 5994.1/2010)

Direzione Provinciale di Agrigento
Ufficio Provinciale - Territorio
Servizi Catastali

> **Dati di classamento**

Rendita: **Euro 202,45**
Zona censuaria **1**,
Categoria **A/3^a**, Classe **3**, Consistenza **4 vani**

VARIAZIONE del 23/12/2015 in atti dal 23/12/2015
ALLINEAMENTO MAPPE (n. 25.1/2015)

> **Dati di superficie**

Totale: **169 m²**
Totale escluse aree scoperte ^{b)}: **142 m²**

VARIAZIONE del 23/01/2017 Pratica n. AG0006010 in
atti dal 23/01/2017 Protocollo NSD n. AGGIORNAMENTO
PLANIMETRICO (n. 1002.1/2017)

Dati relativi alla planimetria: data di presentazione
16/11/2010, prot. n. AG0373650

Annotazioni: CORREZIONE SU DATI IDENTIFICATIVI
E METRICI DEL PROTOCOLLO DI PRESENTAZIONE
PLANIMETRICA N.AG0373650/2010

> **Intestazione attuale dell'immobile - totale intestati: 1**

> **1. BONA Domenico**
(CF BNODNC67B04B602X)
nato a CANICATTI' (AG) il 04/02/1967
Diritto di: Proprieta' per 1000/1000 (deriva dall'atto
1)

1. TESTAMENTO OLOGRAFO del 24/05/2011
Pubblico ufficiale NCALOGERA GAGLIANO Sede
LICATA (AG) Repertorio n. 4119 - UU Sede CANICATTI'
(AG) Registrazione Volume 9990 n. 610 registrato in
data 31/08/2012 - DICHIARAZIONE DI SUCCESSIONE
TESTAMENTAR Voltura n. 16490.1/2012 - Pratica n.
AG0228502 in atti dal 06/09/2012

△ **Riserve:** 1 - Atti di passaggio intermedi non
esistenti

Visura telematica

Tributi speciali: Euro 0,90

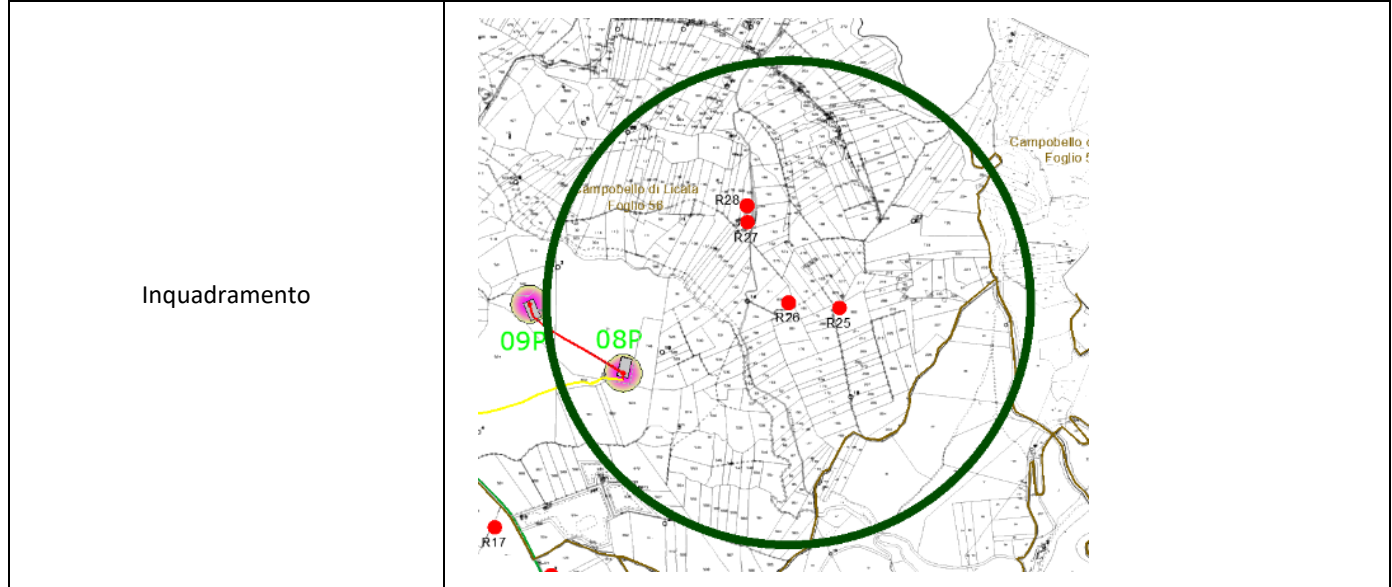
Legenda

a) A/3: Abitazioni di tipo economico

b) Escluse le "superfici di balconi, terrazzi e aree scoperte pertinenziali e accessorie, comunicanti o non comunicanti"
- cfr. Provvedimento del Direttore dell'Agenzia delle Entrate 29 marzo 2013

Parco Eolico	Campobello di Licata_Portella di Naro			
Codice recettore	R26			
Comune	Campobello di Licata (AG)			
Catasto	Fabbricati			
Dati Catastali	Foglio	56	Particella	877
Coordinate UTM - WGS84 (metriche)	Latitudine		Longitudine	
	37°12'53.64"N		13°54'5.56"E	
Tipologia, utilizzo, stato di conservazione	Fabbricato in cattivo stato di conservazione, utilizzato come deposito a servizio dell'attività agricola e probabile permanenza sporadica, censito al catasto come C/2 (Magazzini e locali di deposito).			
Distanze	- Da 08P c.a. 740 mt			
Sorgenti di rumore ambientale	Le sorgenti presenti sono riferibili nella loro totalità alle solo attività connesse agli usi agricoli del territorio.			
Parametri di valutazione ambientale	P1 = 1; P2 = 3			
Visura Catastale	Vedi allegato a seguire			
Eventuali note da sopralluogo	Si ritiene che il manufatto catastalmente, non sia classificabile come recettore.			

Parco Eolico	Campobello di Licata_Portella di Naro
Codice recettore	R26



Catasto fabbricati
Visura attuale per immobile
Situazione degli atti informatizzati al 10/12/2023



Immobile di catasto fabbricati



Causali di aggiornamento ed annotazioni

Informazioni riportate negli atti del catasto al 10/12/2023

Dati identificativi: Comune di CAMPOBELLO DI LICATA (B520) (AG)

Foglio 56 Particella 877 Subalterno 1

Foglio 56 Particella 877 Subalterno 2

Classamento:

Rendita: Euro 69,72

Zona censuaria 1,

Categoria C/2^a, Classe 5, Consistenza 45 m²

Indirizzo: CONTRADA SERRAMENDOLA n. SN Piano T

Dati di superficie: Totale: 81 m²

Ultimo atto di aggiornamento: VARIAZIONE del 23/12/2015 in atti dal 23/12/2015 ALLINEAMENTO MAPPE (n. 25.1/2015)

> **Dati identificativi**

Comune di CAMPOBELLO DI LICATA (B520)
(AG)

Foglio 56 Particella 877 Subalterno 1

Foglio 56 Particella 877 Subalterno 2

COSTITUZIONE del 05/04/2004 Pratica n. AG0077112
in atti dal 05/04/2004 COSTITUZIONE (n. 781.1/2004)

Particelle corrispondenti al catasto terreni

Comune di CAMPOBELLO DI LICATA (B520)
(AG)

Foglio 56 Particella 877

> **Indirizzo**

CONTRADA SERRAMENDOLA n. SN Piano T

COSTITUZIONE del 05/04/2004 Pratica n. AG0077112
in atti dal 05/04/2004 COSTITUZIONE (n. 781.1/2004)

> **Dati di classamento**

Rendita: **Euro 69,72**
Zona censuaria **1**,
Categoria **C/2^a**, Classe **5**, Consistenza **45 m²**

VARIAZIONE del 23/12/2015 in atti dal 23/12/2015
ALLINEAMENTO MAPPE (n. 25.1/2015)

> **Dati di superficie**

Totale: **81 m²**

Superficie di impianto pubblicata il 09/11/2015
Dati relativi alla planimetria: data di presentazione
05/04/2004, prot. n. AG0077112

Direzione Provinciale di Agrigento
Ufficio Provinciale - Territorio
Servizi Catastali

> **Intestazione attuale dell'immobile - totale intestati: 4**

- > **1. GAMMINO Antonia**
(CF GMMNTN32C63B520Z)
nata a CAMPOBELLO DI LICATA (AG) il
23/03/1932
Diritto di: Proprieta' per 334/1000 (deriva dall'atto
1)
- > **2. PIZZUTO Carmela**
(CF PZZCML57R44B520K)
nata a CAMPOBELLO DI LICATA (AG) il
04/10/1957
Diritto di: Proprieta' per 222/1000 (deriva dall'atto
1)
- > **3. PIZZUTO Giuseppe**
(CF PZZGPP60A08B520X)
nato a CAMPOBELLO DI LICATA (AG) il
08/01/1960
Diritto di: Proprieta' per 222/1000 (deriva dall'atto
1)
- > **4. PIZZUTO Grazia**
(CF PZZGRZ55M48B520K)
nata a CAMPOBELLO DI LICATA (AG) il
08/08/1955
Diritto di: Proprieta' per 222/1000 (deriva dall'atto
1)
1. DENUNZIA (NEI PASSAGGI PER CAUSA DI MORTE) del 04/02/2002 - UU Sede CANICATTI' (AG) Registrazione Volume 165 n. 256 registrato in data 09/04/2004 - Voltura n. 5148.1/2004 - Pratica n. AG0119213 in atti dal 24/05/2004
-

Visura telematica



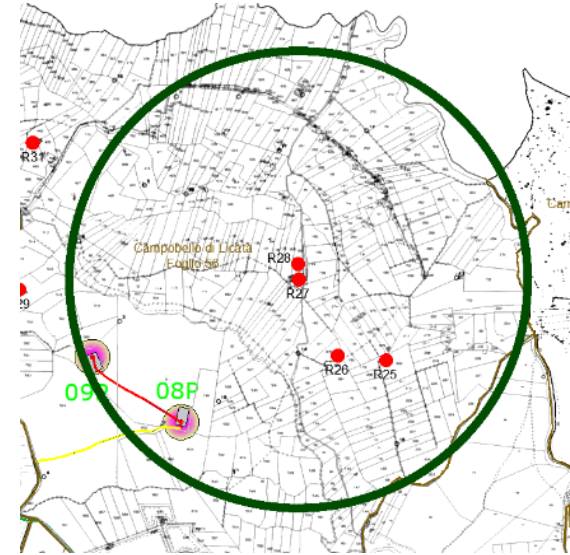
Tributi speciali: Euro 0,90

Legenda

a) C/2: Magazzini e locali di deposito

Parco Eolico	Campobello di Licata_Portella di Naro			
Codice recettore	R27			
Comune	Campobello di Licata (AG)			
Catasto	Fabbricati			
Dati Catastali	Foglio	56	Particella	25-924
Coordinate UTM - WGS84 (metriche)	Latitudine		Longitudine	
	37°13'4.39"N		13°53'57.92"E	
Tipologia, utilizzo, stato di conservazione	Fabbricato in buono stato di conservazione, utilizzato come deposito a servizio dell'attività agricola e probabile permanenza sporadica, censito al catasto come A/3 (Abitazioni di tipo economico) e C/3 (Laboratori per arti e mestieri).			
Distanze	<ul style="list-style-type: none"> - Da 08P c.a. 810 mt - Da 09P c.a. 960 mt 			
Sorgenti di rumore ambientale	Le sorgenti presenti sono riferibili nella loro totalità alle solo attività connesse agli usi agricoli del territorio.			
Parametri di valutazione ambientale	P1 = 1; P2 = 3			
Visura Catastale	Vedi allegato a seguire			
Eventuali note da sopralluogo	Si ritiene che il manufatto catastalmente, sia classificabile come recettore.			

Parco Eolico	Campobello di Licata_Portella di Naro
Codice recettore	R27

Foto	
Catastale su Ortofoto	
Inquadramento	

Catasto fabbricati
Visura attuale per immobile
Situazione degli atti informatizzati al 10/12/2023



Immobile di catasto fabbricati



Causali di aggiornamento ed annotazioni

Informazioni riportate negli atti del catasto al 10/12/2023

Dati identificativi: Comune di **CAMPOBELLO DI LICATA (B520) (AG)**

Foglio **56** Particella **924** Subalterno **2**

Classamento:

Rendita: **Euro 107,84**

Zona censuaria **1**,

Categoria **C/2^a**, Classe **2**, Consistenza **116 m²**

Indirizzo: CONTRADA SERRAMENDOLA n. SN Piano T

Dati di superficie: Totale: **122 m²**

Ultimo atto di aggiornamento: VARIAZIONE del 23/12/2015 in atti dal 23/12/2015 ALLINEAMENTO MAPPE (n. 25.1/2015)

> **Dati identificativi**

Comune di **CAMPOBELLO DI LICATA (B520) (AG)**

Foglio **56** Particella **924** Subalterno **2**

VARIAZIONE del 14/08/2012 Pratica n. AG0210576 in atti dal 14/08/2012 DICH.DI U.I.U. ART.19 DL.78/10 (n. 19563.1/2012)

Particelle corrispondenti al catasto terreni

Comune di **CAMPOBELLO DI LICATA (B520) (AG)**

Foglio **56** Particella **924**

> **Indirizzo**

CONTRADA SERRAMENDOLA n. SN Piano T

VARIAZIONE del 14/08/2012 Pratica n. AG0210576 in atti dal 14/08/2012 DICH.DI U.I.U. ART.19 DL.78/10 (n. 19563.1/2012)

> **Dati di classamento**

Rendita: **Euro 107,84**
Zona censuaria **1**,
Categoria **C/2^a**, Classe **2**, Consistenza **116 m²**

VARIAZIONE del 23/12/2015 in atti dal 23/12/2015
ALLINEAMENTO MAPPE (n. 25.1/2015)

> **Dati di superficie**

Totale: **122 m²**

Superficie di impianto pubblicata il 09/11/2015
Dati relativi alla planimetria: data di presentazione
14/08/2012, prot. n. AG0210576

> **Intestazione attuale dell'immobile - totale intestati: 5**

> **1. ALAIMO Maria (CF LMAMRA99H67B520U)**
nata a CAMPOBELLO DI LICATA (AG) il
27/06/1899
Diritto di: Usufrutto su proprieta' per l'area per
1000/1000 (deriva dall'atto 1)

1. VARIAZIONE del 14/08/2012 Pratica n. AG0210576
in atti dal 14/08/2012 DICH.DI U.I.U. ART.19 DL.78/10
(n. 19563.1/2012)

> **2. ARRIGO Salvatore
(CF RRGSVT53M18B520C)**
nato a CAMPOBELLO DI LICATA (AG) il
18/08/1953
Diritto di: Proprieta' superficiaria per 1000/1000
(deriva dall'atto 1)

> **3. BISACCIA Maria
(CF BSCMRA39D46B520Y)**
nata a CAMPOBELLO DI LICATA (AG) il
06/04/1939
Diritto di: Enfiteusi per 500/1000 x l'area (deriva
dall'atto 1)

> **4. CARLETTO Croce
(CF CRLCRC37L58B520T)^{b)}**
nata a CAMPOBELLO DI LICATA (AG) il
18/07/1937
Diritto di: Enfiteusi per 500/1000 x l'area (deriva
dall'atto 1)

> **5. LA LUMIA IGNAZIO FU SALVATORE
(CF 00000000018)^{b)}**
sede in CAMPOBELLO DI LICATA (AG)
Diritto di: Diritto del concedente per 1000/1000 x
l'area (deriva dall'atto 1)

Visura telematica

Tributi speciali: Euro 0,90

Legenda

a) C/2: Magazzini e locali di deposito

b) Codice fiscale non validato in anagrafe tributaria

Catasto fabbricati
Visura attuale per immobile
Situazione degli atti informatizzati al 10/12/2023



Immobile di catasto fabbricati



Causali di aggiornamento ed annotazioni

Informazioni riportate negli atti del catasto al 10/12/2023

Dati identificativi: Comune di CAMPOBELLO DI LICATA (B520) (AG)

Foglio 56 Particella 25 Subalterno 3

Classamento:

Rendita: Euro 368,75

Zona censuaria 1,

Categoria A/3^a, Classe 2, Consistenza 8,5 vani

Indirizzo: CONTRADA FICUZZA CASTELLETTO Piano 1

Dati di superficie: Totale: 146 m² Totale escluse aree scoperte ^{b)}: 144 m²

Ultimo atto di aggiornamento: VARIAZIONE del 23/12/2015 in atti dal 23/12/2015 ALLINEAMENTO MAPPE (n. 25.1/2015)

> **Dati identificativi**

Comune di CAMPOBELLO DI LICATA (B520)
(AG)

Foglio 56 Particella 25 Subalterno 3

COSTITUZIONE del 30/10/1997 in atti dal 30/10/1997
(n. B00166.1/1997)

Particelle corrispondenti al catasto terreni

Comune di CAMPOBELLO DI LICATA (B520)
(AG)

Foglio 56 Particella 25

> **Indirizzo**

CONTRADA FICUZZA CASTELLETTO Piano 1

COSTITUZIONE del 30/10/1997 in atti dal 30/10/1997
(n. B00166.1/1997)

> **Dati di classamento**

Rendita: **Euro 368,75**
Zona censuaria **1**,
Categoria **A/3^a**, Classe **2**, Consistenza **8,5 vani**

VARIAZIONE del 23/12/2015 in atti dal 23/12/2015
ALLINEAMENTO MAPPE (n. 25.1/2015)

> **Dati di superficie**

Totale: **146 m²**
Totale escluse aree scoperte ^{b)}: **144 m²**

Superficie di impianto pubblicata il 09/11/2015
Dati relativi alla planimetria: data di presentazione
30/10/1997, prot. n. 8166

› Intestazione attuale dell'immobile - totale intestati: 21

-
- › **1. ARONICA CALOGERO NATO A CAMPOBELLO DI LICATA IL 28/02/1943 (CF 00000000018)^{e)}**
sede in CAMPOBELLO DI LICATA (AG)
Diritto di: Da verificare ciascuno per i propri diritti (deriva dall'atto 1)
- › **2. ARONICA GIUSEPPE DI CARMELO (CF 00000000018)^{e)}**
sede in CAMPOBELLO DI LICATA (AG)
Diritto di: Da verificare ciascuno per i propri diritti (deriva dall'atto 1)
- › **3. ARRIGO Salvatore (CF RRGSVT53M18B520C)**
nato a CAMPOBELLO DI LICATA (AG) il 18/08/1953
Diritto di: Da verificare ciascuno per i propri diritti (deriva dall'atto 1)
- › **4. CARLETTO GIOVANNI FU MICHELE (CF 00000000018)^{e)}**
sede in CAMPOBELLO DI LICATA (AG)
Diritto di: Da verificare ciascuno per i propri diritti (deriva dall'atto 1)
- › **5. COLLANA VITO FU CALOGERO (CF 00000000018)^{e)}**
sede in CAMPOBELLO DI LICATA (AG)
Diritto di: Da verificare ciascuno per i propri diritti (deriva dall'atto 1)
- › **6. COSTANZA VITO DI GIOVANNI (CF 00000000018)^{e)}**
sede in CAMPOBELLO DI LICATA (AG)
Diritto di: Da verificare ciascuno per i propri diritti (deriva dall'atto 1)
- › **7. D'ASARO CARMELO GIOVANNI NATO A CAMPOBELLO DI LICATA IL 10/03/1926 (CF 00000000018)^{e)}**
sede in CAMPOBELLO DI LICATA (AG)
Diritto di: Da verificare ciascuno per i propri diritti (deriva dall'atto 1)
- › **8. FALSONE ANTONINO NATO A CAMPOBELLO DI LICATA IL 29/03/1906 (CF 00000000018)^{e)}**
sede in CAMPOBELLO DI LICATA (AG)
Diritto di: Da verificare ciascuno per i propri diritti (deriva dall'atto 1)
- › **9. GUELI SALVATORE FU CALOGERO (CF 00000000018)^{e)}**
sede in CAMPOBELLO DI LICATA (AG)
Diritto di: Da verificare ciascuno per i propri diritti (deriva dall'atto 1)
1. COSTITUZIONE del 30/10/1997 in atti dal 30/10/1997 (n. B00166.1/1997)

- > **10. LA MARCA SALVATORE DI ROSARIO**
(CF 00000000018)^{e)}
sede in CAMPOBELLO DI LICATA (AG)
Diritto di: Da verificare ciascuno per i propri diritti
(deriva dall'atto 1)
- > **11. LIUZZA MARIA MAR.CARLINO NATA A**
CAMPOBELLO DI LICATA IL 18/09/1920
(CF 00000000018)^{e)}
sede in CAMPOBELLO DI LICATA (AG)
Diritto di: Da verificare ciascuno per i propri diritti
(deriva dall'atto 1)
- > **12. LO COCO FRANCESCO FU VINCENZO**
(CF 00000000018)^{e)}
sede in CAMPOBELLO DI LICATA (AG)
Diritto di: Da verificare ciascuno per i propri diritti
(deriva dall'atto 1)
- > **13. LO CURTO ANGELO NATO A CAMPOBELLO**
DI LICATA IL 26/04/1926
(CF 00000000018)^{e)}
sede in CAMPOBELLO DI LICATA (AG)
Diritto di: Da verificare ciascuno per i propri diritti
(deriva dall'atto 1)
- > **14. LO CURTO GIUSEPPE NATO A CAMPOBELLO**
DI LICATA IL 29/01/1900
(CF 00000000018)^{e)}
sede in CAMPOBELLO DI LICATA (AG)
Diritto di: Da verificare ciascuno per i propri diritti
(deriva dall'atto 1)
- > **15. LOGGIA NICOLO NATO A CAMPOBELLO DI**
LICATA IL 24/11/1909
(CF 00000000018)^{e)}
sede in CAMPOBELLO DI LICATA (AG)
Diritto di: Da verificare ciascuno per i propri diritti
(deriva dall'atto 1)
- > **16. MASSARO MARIA FU GIUSEPPE**
(CF 00000000018)^{e)}
sede in CAMPOBELLO DI LICATA (AG)
Diritto di: Da verificare ciascuno per i propri diritti
(deriva dall'atto 1)
- > **17. PATTI CROCIFISSA NATA A CAMPOBELLO**
DI LICATA IL 15/01/1930
(CF 00000000018)^{e)}
sede in CAMPOBELLO DI LICATA (AG)
Diritto di: Da verificare ciascuno per i propri diritti
(deriva dall'atto 1)
- > **18. SCABRINI GIUSEPPE NATO A CAMPOBELLO**
DI LICATA IL 02/03/1906
(CF 00000000018)^{e)}
sede in CAMPOBELLO DI LICATA (AG)
Diritto di: Da verificare ciascuno per i propri diritti
(deriva dall'atto 1)

Direzione Provinciale di Agrigento
Ufficio Provinciale - Territorio
Servizi Catastali

- > **19. SIRACUSA CALOGERO DI CARMELO**
(CF 00000000018)^{c)}
sede in CAMPOBELLO DI LICATA (AG)
Diritto di: Da verificare ciascuno per i propri diritti
(deriva dall'atto 1)
- > **20. SPATAZZA PIETRO FU CALOGERO**
(CF 00000000018)^{c)}
sede in CAMPOBELLO DI LICATA (AG)
Diritto di: Da verificare ciascuno per i propri diritti
(deriva dall'atto 1)
- > **21. TORNAMBE GIOVANNI NATO A CAMPOBELLO**
DI LICATA IL 11/01/1903
(CF 00000000018)^{c)}
sede in CAMPOBELLO DI LICATA (AG)
Diritto di: Da verificare ciascuno per i propri diritti
(deriva dall'atto 1)

Visura telematica



Tributi speciali: Euro 0,90

Legenda

- a) A/3: Abitazioni di tipo economico*
- b) Escluse le "superfici di balconi, terrazzi e aree scoperte pertinenziali e accessorie, comunicanti o non comunicanti"*
- cfr. Provvedimento del Direttore dell'Agenzia delle Entrate 29 marzo 2013
- c) Codice fiscale non validato in anagrafe tributaria*

Parco Eolico	Campobello di Licata_Portella di Naro			
Codice recettore	R28			
Comune	Campobello di Licata (AG)			
Catasto	Fabbricati			
Dati Catastali	Foglio	56	Particella	862
Coordinate UTM - WGS84 (metriche)	Latitudine		Longitudine	
	37°13'6.06"N		13°53'57.84"E	
Tipologia, utilizzo, stato di conservazione	Fabbricato in buono stato di conservazione, utilizzato come deposito a servizio dell'attività agricola e probabile permanenza sporadica, censito al catasto come D/10 (Fabbricati per funzioni produttive connesse alle attività agricole).			
Distanze	<ul style="list-style-type: none"> - Da 08P c.a. 860 mt - Da 09P c.a. 990 mt 			
Sorgenti di rumore ambientale	Le sorgenti presenti sono riferibili nella loro totalità alle solo attività connesse agli usi agricoli del territorio.			
Parametri di valutazione ambientale	P1 = 1; P2 = 3			
Visura Catastale	Vedi allegato a seguire			
Eventuali note da sopralluogo	Si ritiene che il manufatto catastalmente, non sia classificabile come recettore.			

Parco Eolico	Campobello di Licata_Portella di Naro
Codice recettore	R28

Foto	
Catastale su Ortofoto	
Inquadramento	

Catasto fabbricati
Visura attuale per immobile
Situazione degli atti informatizzati al 10/12/2023



Immobile di catasto fabbricati



Causali di aggiornamento ed annotazioni

Informazioni riportate negli atti del catasto al 10/12/2023

Dati identificativi: Comune di CAMPOBELLO DI LICATA (B520) (AG)

Foglio 56 Particella 862 Subalterno 2

Classamento:

Rendita: Euro 5.120,00

Zona censuaria 1,

Categoria D/10^a)

Indirizzo: CONTRADA SERRAMENDOLA n. SNC Piano T

Ultimo atto di aggiornamento: VARIAZIONE NEL CLASSAMENTO del 24/11/2017 Pratica n. AG0147196 in atti dal 24/11/2017 VARIAZIONE DI CLASSAMENTO (n. 24077.1/2017)

Annotazioni: Classamento e rendita rettificati (D.M. 701/94)

> **Dati identificativi**

Comune di CAMPOBELLO DI LICATA (B520) (AG)

Foglio 56 Particella 862 Subalterno 2

VARIAZIONE del 21/12/2016 Pratica n. AG0157022 in atti dal 23/12/2016 VDE-RICHIESTA RURALITA' (n. 47839.1/2016)

Particelle corrispondenti al catasto terreni

Comune di CAMPOBELLO DI LICATA (B520) (AG)

Foglio 56 Particella 862

> **Indirizzo**

CONTRADA SERRAMENDOLA n. SNC Piano T

VARIAZIONE del 21/12/2016 Pratica n. AG0157022 in atti dal 23/12/2016 VDE-RICHIESTA RURALITA' (n. 47839.1/2016)

> **Dati di classamento**

Rendita: **Euro 5.120,00**
Zona censuaria **1**,
Categoria **D/10^a**

VARIAZIONE NEL CLASSAMENTO del 24/11/2017
Pratica n. AG0147196 in atti dal 24/11/2017
VARIAZIONE DI CLASSAMENTO (n. 24077.1/2017)

Annotazioni: Classamento e rendita rettificati (D.M. 701/94)

Notifica effettuata con protocollo n. AG0148208 del 27/11/2017

> **Intestazione attuale dell'immobile - totale intestati: 2**

> **1. ARRIGO Salvatore**
(CF RRGSVT53M18B520C)

nato a CAMPOBELLO DI LICATA (AG) il
18/08/1953

Diritto di: Proprieta' per 500/1000 (deriva dall'atto
1)

1. VARIAZIONE del 21/12/2016 Pratica n. AG0157022
in atti dal 23/12/2016 VDE-RICHIESTA RURALITA' (n.
47839.1/2016)

> **2. LO NARDO Rosa**
(CF LNRRSO55R69B520I)

nata a CAMPOBELLO DI LICATA (AG) il
29/10/1955

Diritto di: Proprieta' per 500/1000 (deriva dall'atto
1)

Visura telematica

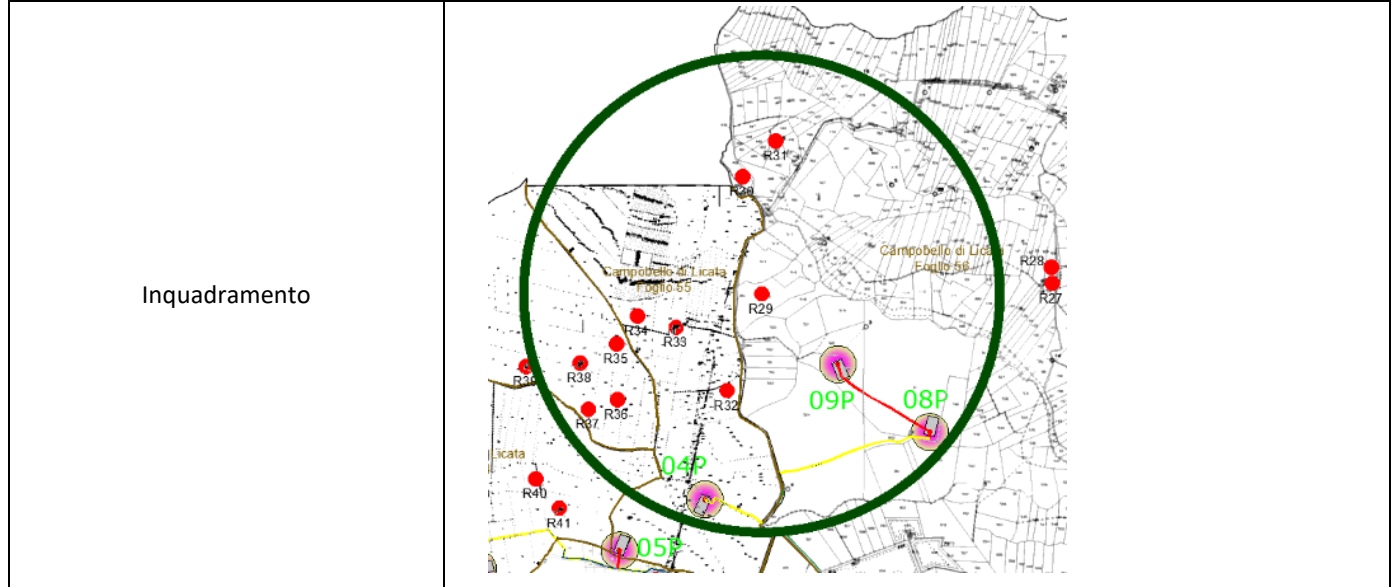
Tributi speciali: Euro 0,90

Legenda

a) D/10: Fabbricati per funzioni produttive connesse alle attivita` agricole

Parco Eolico	Campobello di Licata_Portella di Naro			
Codice recettore	R29			
Comune	Campobello di Licata (AG)			
Catasto	Fabbricati			
Dati Catastali	Foglio	56	Particella	895
Coordinate UTM - WGS84 (metriche)	Latitudine		Longitudine	
	37°13'2.77"N		13°53'8.32"E	
Tipologia, utilizzo, stato di conservazione	Fabbricato in mediocre stato di conservazione, utilizzato come deposito a servizio dell'attività agricola e probabile permanenza sporadica, censito al catasto come C/2 (Magazzini e locali di deposito).			
Distanze	<ul style="list-style-type: none"> - Da 08P c.a. 910 mt - Da 09P c.a. 440 mt 			
Sorgenti di rumore ambientale	Le sorgenti presenti sono riferibili nella loro totalità alle solo attività connesse agli usi agricoli del territorio.			
Parametri di valutazione ambientale	P1 = 1; P2 = 3			
Visura Catastale	Vedi allegato a seguire			
Eventuali note da sopralluogo	Si ritiene che il manufatto catastalmente, non sia classificabile come recettore.			

Parco Eolico	Campobello di Licata_Portella di Naro
Codice recettore	R29



Catasto fabbricati
Visura attuale per immobile
Situazione degli atti informatizzati al 10/12/2023



Immobile di catasto fabbricati



Causali di aggiornamento ed annotazioni

Informazioni riportate negli atti del catasto al 10/12/2023

Dati identificativi: Comune di CAMPOBELLO DI LICATA (B520) (AG)

Foglio 56 Particella 895

Classamento:

Rendita: Euro 107,16

Zona censuaria 1,

Categoria C/2^a, Classe 4, Consistenza 83 m²

Indirizzo: CONTRADA FICUZZA CASTELLETTO n. SN Piano T

Dati di superficie: Totale: 123 m²

Ultimo atto di aggiornamento: VARIAZIONE del 23/12/2015 in atti dal 23/12/2015 ALLINEAMENTO MAPPE (n. 25.1/2015)

> **Dati identificativi**

Comune di CAMPOBELLO DI LICATA (B520)
(AG)

Foglio 56 Particella 895

COSTITUZIONE del 21/11/2008 Pratica n. AG0331069
in atti dal 21/11/2008 COSTITUZIONE (n. 2992.1/2008)

Particelle corrispondenti al catasto terreni

Comune di CAMPOBELLO DI LICATA (B520)
(AG)

Foglio 56 Particella 895

> **Indirizzo**

CONTRADA FICUZZA CASTELLETTO n. SN
Piano T

COSTITUZIONE del 21/11/2008 Pratica n. AG0331069
in atti dal 21/11/2008 COSTITUZIONE (n. 2992.1/2008)

> **Dati di classamento**

Rendita: **Euro 107,16**
Zona censuaria **1**,
Categoria **C/2^a**, Classe **4**, Consistenza **83 m²**

VARIAZIONE del 23/12/2015 in atti dal 23/12/2015
ALLINEAMENTO MAPPE (n. 25.1/2015)

> **Dati di superficie**

Totale: **123 m²**

Superficie di impianto pubblicata il 09/11/2015
Dati relativi alla planimetria: data di presentazione
21/11/2008, prot. n. AG0331069

> **Intestazione attuale dell'immobile - totale intestati: 1**

> **1. FIORELLO Angelo**
(CF FRLNGL37B01B520A)
nato a CAMPOBELLO DI LICATA (AG) il
01/02/1937
Diritto di: Proprieta' per 1000/1000 (deriva dall'atto
1)

1. COSTITUZIONE del 21/11/2008 Pratica n.
AG0331069 in atti dal 21/11/2008 COSTITUZIONE (n.
2992.1/2008)

Visura telematica

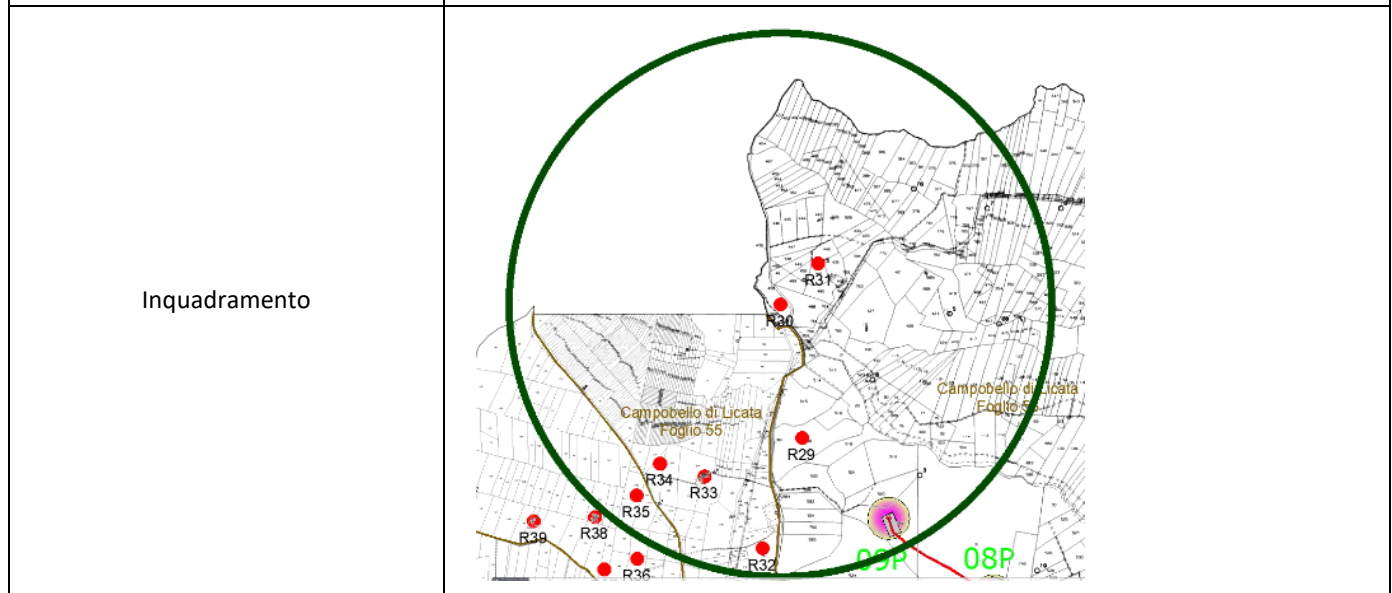
Tributi speciali: Euro 0,90

Legenda

a) C/2: Magazzini e locali di deposito

Parco Eolico	Campobello di Licata_Portella di Naro			
Codice recettore	R30			
Comune	Campobello di Licata (AG)			
Catasto	Fabbricati			
Dati Catastali	Foglio	56	Particella	8
Coordinate UTM - WGS84 (metriche)	Latitudine		Longitudine	
	37°13'18.52"N		13°53'4.85"E	
Tipologia, utilizzo, stato di conservazione	Fabbricato fatiscente ed abbandonato, censito al catasto come AREA FAB DM.			
Distanze	- Da 09P c.a. 880 mt			
Sorgenti di rumore ambientale	Le sorgenti presenti sono riferibili nella loro totalità alle solo attività connesse agli usi agricoli del territorio.			
Parametri di valutazione ambientale	P1 = 1; P2 = 3			
Visura Catastale	Vedi allegato a seguire			
Eventuali note da sopralluogo	Si ritiene che il manufatto catastalmente, non sia classificabile come recettore.			

Parco Eolico	Campobello di Licata_Portella di Naro
Codice recettore	R30



Catasto terreni
Visura attuale per immobile
Situazione degli atti informatizzati al 10/12/2023



Immobile di catasto terreni



Causali di aggiornamento ed annotazioni

Informazioni riportate negli atti del catasto al 10/12/2023

Dati identificativi: Comune di CAMPOBELLO DI LICATA (B520) (AG)

Foglio 56 Particella 8

Classamento:

Particella con destinazione: FR DIV SUB

Superficie: 610 m²

Ultimo atto di aggiornamento: Impianto meccanografico del 21/07/1984

> **Dati identificativi**

Comune di CAMPOBELLO DI LICATA (B520)
(AG)

Foglio 56 Particella 8

Aree di fabbricati rurali - Partita speciale 3

Impianto meccanografico del 21/07/1984

> **Dati di classamento**

Particella con destinazione: FR DIV SUB

Superficie: 610 m²

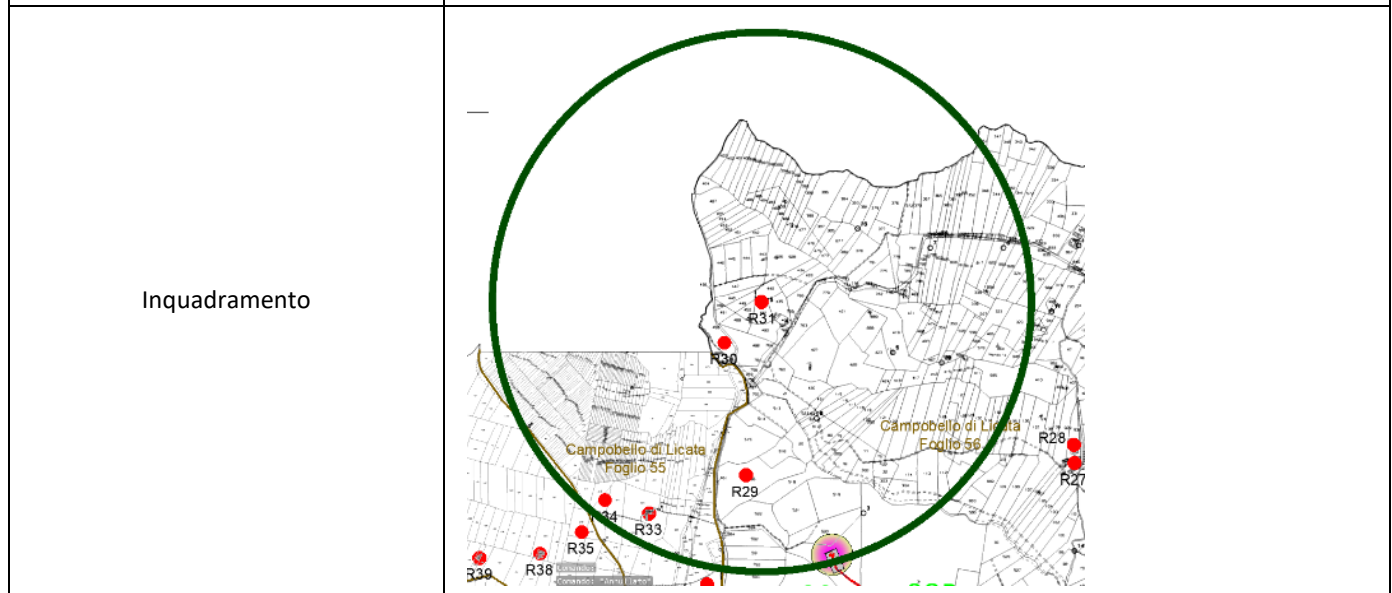
Impianto meccanografico del 21/07/1984

Visura telematica

Tributi speciali: Euro 0,90

Parco Eolico	Campobello di Licata_Portella di Naro			
Codice recettore	R31			
Comune	Campobello di Licata (AG)			
Catasto	Fabbricati			
Dati Catastali	Foglio	56	Particella	890
Coordinate UTM - WGS84 (metriche)	Latitudine		Longitudine	
	37°13'23.12"N		13°53'10.32"E	
Tipologia, utilizzo, stato di conservazione	Fabbricato in mediocre stato di conservazione, utilizzato come deposito a servizio dell'attività agricola e probabile permanenza sporadica, censito al catasto come F/2 (Unità collabenti).			
Distanze	- Da 09P c.a. 970 mt			
Sorgenti di rumore ambientale	Le sorgenti presenti sono riferibili nella loro totalità alle solo attività connesse agli usi agricoli del territorio.			
Parametri di valutazione ambientale	P1 = 1; P2 = 3			
Visura Catastale	Vedi allegato a seguire			
Eventuali note da sopralluogo	Si ritiene che il manufatto catastalmente, non sia classificabile come recettore.			

Parco Eolico	Campobello di Licata_Portella di Naro
Codice recettore	R31



Catasto fabbricati
Visura attuale per immobile
Situazione degli atti informatizzati al 10/12/2023



Immobile di catasto fabbricati



Causali di aggiornamento ed annotazioni

Informazioni riportate negli atti del catasto al 10/12/2023

Dati identificativi: Comune di CAMPOBELLO DI LICATA (B520) (AG)

Foglio 56 Particella 890

Classamento:

Categoria F/2^a)

Indirizzo: CONTRADA SERRAMENDOLA n. SN Piano T-1

Ultimo atto di aggiornamento: COSTITUZIONE del 07/02/2008 Pratica n. AG0039417 in atti dal 07/02/2008
COSTITUZIONE (n. 336.1/2008)

> **Dati identificativi**

Comune di CAMPOBELLO DI LICATA (B520)
(AG)

Foglio 56 Particella 890

COSTITUZIONE del 07/02/2008 Pratica n. AG0039417
in atti dal 07/02/2008 COSTITUZIONE (n. 336.1/2008)

Particelle corrispondenti al catasto terreni

Comune di CAMPOBELLO DI LICATA (B520)
(AG)

Foglio 56 Particella 890

> **Indirizzo**

CONTRADA SERRAMENDOLA n. SN Piano T-1

COSTITUZIONE del 07/02/2008 Pratica n. AG0039417
in atti dal 07/02/2008 COSTITUZIONE (n. 336.1/2008)

> **Dati di classamento**

Categoria **F/2^a**

COSTITUZIONE del 07/02/2008 Pratica n. AG0039417
in atti dal 07/02/2008 COSTITUZIONE (n. 336.1/2008)

> **Intestazione attuale dell'immobile - totale intestati: 1**

> **1. LO CURTO Calogero**
(CF LCRCGR80C26B520C)
nato a CAMPOBELLO DI LICATA (AG) il
26/03/1980
Diritto di: Proprieta' per 1/1 (deriva dall'atto 1)

1. VOLTURA D'UFFICIO del 11/09/2008 Pubblico
ufficiale TRENTO Sede CAMPOBELLO DI LICATA (AG)
Repertorio n. 24589 - CONVALIDATRASC.18615/2008
Voltura n. 19572.1/2008 - Pratica n. AG0333139 in atti
dal 24/11/2008

Visura telematica

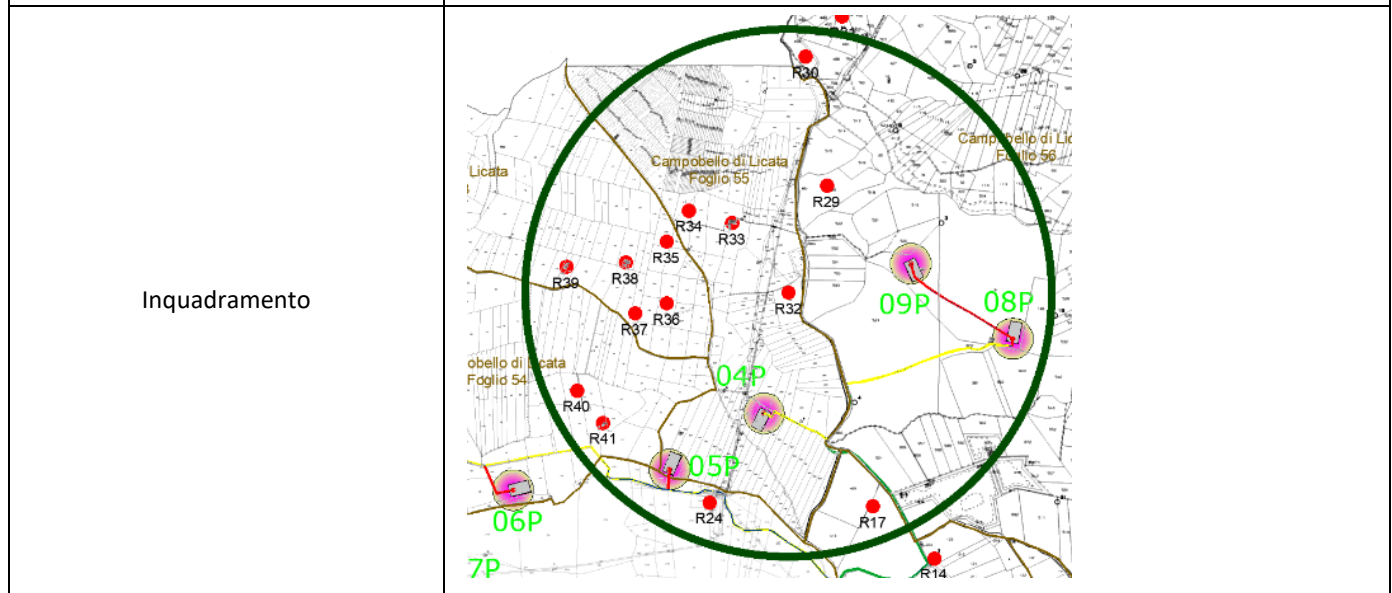
Tributi speciali: Euro 0,90

Legenda

a) F/2: Unita` collabente

Parco Eolico	Campobello di Licata_Portella di Naro			
Codice recettore	R32			
Comune	Campobello di Licata (AG)			
Catasto	Fabbricati			
Dati Catastali	Foglio	55	Particella	526
Coordinate UTM - WGS84 (metriche)	Latitudine		Longitudine	
	37°12'49.41"N		13°53'2.46"E	
Tipologia, utilizzo, stato di conservazione	Fabbricato in buono stato di conservazione, utilizzato come deposito a servizio dell'attività agricola e probabile permanenza sporadica, censito al catasto come A/4 (Abitazioni di tipo popolare).			
Distanze	<ul style="list-style-type: none"> - Da 04P c.a. 470 mt - Da 05P c.a. 810 mt - Da 08P c.a. 870 mt - Da 09P c.a. 480 mt 			
Sorgenti di rumore ambientale	Le sorgenti presenti sono riferibili nella loro totalità alle solo attività connesse agli usi agricoli del territorio.			
Parametri di valutazione ambientale	P1 = 1; P2 = 3			
Visura Catastale	Vedi allegato a seguire			
Eventuali note da sopralluogo	Si ritiene che il manufatto catastalmente, sia classificabile come recettore.			

Parco Eolico	Campobello di Licata_Portella di Naro
Codice recettore	R32



Catasto fabbricati
Visura attuale per immobile
Situazione degli atti informatizzati al 10/12/2023



Immobile di catasto fabbricati



Causali di aggiornamento ed annotazioni

Informazioni riportate negli atti del catasto al 10/12/2023

Dati identificativi: Comune di CAMPOBELLO DI LICATA (B520) (AG)

Foglio 55 Particella 526

Classamento:

Rendita: Euro 150,03

Zona censuaria 1,

Categoria A/4^a, Classe 3, Consistenza 3,5 vani

Indirizzo: CONTRADA FICUZZA CASTELLETTO n. SN Piano T

Dati di superficie: Totale: 92 m² Totale escluse aree scoperte ^{b)}: 72 m²

Ultimo atto di aggiornamento: VARIAZIONE del 23/12/2015 in atti dal 23/12/2015 ALLINEAMENTO MAPPE (n. 25.1/2015)

> **Dati identificativi**

Comune di CAMPOBELLO DI LICATA (B520)
(AG)

Foglio 55 Particella 526

COSTITUZIONE del 19/11/2010 Pratica n. AG0381441
in atti dal 19/11/2010 COSTITUZIONE (n. 6108.1/2010)

Particelle corrispondenti al catasto terreni

Comune di CAMPOBELLO DI LICATA (B520)
(AG)

Foglio 55 Particella 526

> **Indirizzo**

CONTRADA FICUZZA CASTELLETTO n. SN
Piano T

COSTITUZIONE del 19/11/2010 Pratica n. AG0381441
in atti dal 19/11/2010 COSTITUZIONE (n. 6108.1/2010)

Direzione Provinciale di Agrigento
Ufficio Provinciale - Territorio
Servizi Catastali

> **Dati di classamento**

Rendita: **Euro 150,03**
Zona censuaria **1**,
Categoria **A/4^a**, Classe **3**, Consistenza **3,5 vani**

VARIAZIONE del 23/12/2015 in atti dal 23/12/2015
ALLINEAMENTO MAPPE (n. 25.1/2015)

> **Dati di superficie**

Totale: **92 m²**
Totale escluse aree scoperte ^{b)}: **72 m²**

Superficie di impianto pubblicata il 09/11/2015
Dati relativi alla planimetria: data di presentazione
19/11/2010, prot. n. AG0381441

> **Intestazione attuale dell'immobile - totale intestati: 3**

> **1. GENTILE Gioachino Salvatore**
(CF GNTGHN69H05B602X)
nato a CANICATTI' (AG) il 05/06/1969
Diritto di: Proprieta' per 1/3 (deriva dall'atto 1)

1. Atto per causa di morte DICHIARAZIONE DI
SUCCESSIONE del 04/07/2022 Sede RJ1 Registrazione
Volume 88888 n. 288201 registrato in data 22/06/2023 -
SUCCESSIONE TESTAMENTARIA Voltura n. 17143.1/2023 -
Pratica n. AG0067349 in atti dal 31/07/2023

> **2. GENTILE Liborio**
(CF GNTLBR76S06B520H)
nato a CAMPOBELLO DI LICATA (AG) il
06/11/1976
Diritto di: Proprieta' per 1/3 (deriva dall'atto 1)

> **3. GENTILE Maurizio**
(CF GNTMRZ78M27B520K)
nato a CAMPOBELLO DI LICATA (AG) il
27/08/1978
Diritto di: Proprieta' per 1/3 (deriva dall'atto 1)

Visura telematica

Tributi speciali: Euro 0,90

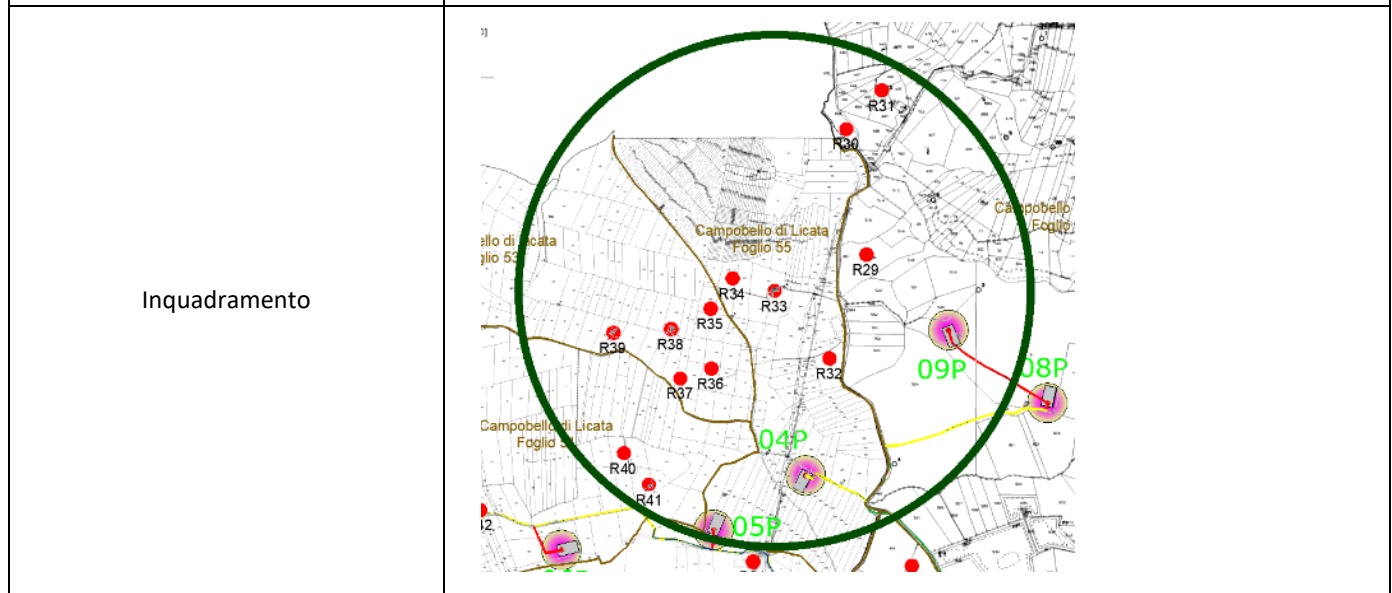

Legenda

a) A/4: Abitazioni di tipo popolare

b) Escluse le "superfici di balconi, terrazzi e aree scoperte pertinenziali e accessorie, comunicanti o non comunicanti"
- cfr. Provvedimento del Direttore dell'Agenzia delle Entrate 29 marzo 2013

Parco Eolico	Campobello di Licata_Portella di Naro			
Codice recettore	R33			
Comune	Campobello di Licata (AG)			
Catasto	Fabbricati			
Dati Catastali	Foglio	55	Particella	533
Coordinate UTM - WGS84 (metriche)	Latitudine		Longitudine	
	37°12'57.79"N		13°52'52.76"E	
Tipologia, utilizzo, stato di conservazione	Fabbricato in cattivo stato di conservazione, utilizzato come deposito a servizio dell'attività agricola e probabile permanenza sporadica, censito al catasto come C/2 (Magazzini e locali di deposito).			
Distanze	<ul style="list-style-type: none"> - Da 04P c.a. 730 mt - Da 05P c.a. 960 mt - Da 09P c.a. 700 mt 			
Sorgenti di rumore ambientale	Le sorgenti presenti sono riferibili nella loro totalità alle solo attività connesse agli usi agricoli del territorio.			
Parametri di valutazione ambientale	P1 = 1; P2 = 3			
Visura Catastale	Vedi allegato a seguire			
Eventuali note da sopralluogo	Si ritiene che il manufatto catastalmente, non sia classificabile come recettore.			

Parco Eolico	Campobello di Licata_Portella di Naro
Codice recettore	R33



Catasto fabbricati
Visura attuale per immobile
Situazione degli atti informatizzati al 10/12/2023



Immobile di catasto fabbricati



Causali di aggiornamento ed annotazioni

Informazioni riportate negli atti del catasto al 10/12/2023

Dati identificativi: Comune di CAMPOBELLO DI LICATA (B520) (AG)

Foglio 55 Particella 533

Classamento:

Rendita: Euro 201,42

Zona censuaria 1,

Categoria C/2^a, Classe 1, Consistenza 260 m²

Indirizzo: CONTRADA FICUZZA CASTELLETTO n. SN Piano T-1

Dati di superficie: Totale: 314 m²

Ultimo atto di aggiornamento: VARIAZIONE del 23/12/2015 in atti dal 23/12/2015 ALLINEAMENTO MAPPE (n. 25.1/2015)

Annotazioni: classamento e rendita validati - ruralita' accertata

> **Dati identificativi**

Comune di CAMPOBELLO DI LICATA (B520)
(AG)

Foglio 55 Particella 533

COSTITUZIONE del 29/11/2012 Pratica n. AG0295658
in atti dal 29/11/2012 COSTITUZIONE (n. 7967.1/2012)

Particelle corrispondenti al catasto terreni

Comune di CAMPOBELLO DI LICATA (B520)
(AG)

Foglio 55 Particella 533

> **Indirizzo**

CONTRADA FICUZZA CASTELLETTO n. SN
Piano T-1

COSTITUZIONE del 29/11/2012 Pratica n. AG0295658
in atti dal 29/11/2012 COSTITUZIONE (n. 7967.1/2012)

> **Dati di classamento**

Rendita: **Euro 201,42**
Zona censuaria **1**,
Categoria **C/2^a**, Classe **1**, Consistenza **260 m²**

VARIAZIONE del 23/12/2015 in atti dal 23/12/2015
ALLINEAMENTO MAPPE (n. 25.1/2015)

Annotazioni: classamento e rendita validati - ruralita'
accertata

> **Dati di superficie**

Totale: **314 m²**

Superficie di impianto pubblicata il 09/11/2015
Dati relativi alla planimetria: data di presentazione
29/11/2012, prot. n. AG0295658

> Intestazione attuale dell'immobile - totale intestati: 4

- > **1. GIULIANA Teresa (CF GLNTRS42H60B520N)**
nata a CAMPOBELLO DI LICATA (AG) il 20/06/1942
Diritto di: Proprieta' per 667/1000 (deriva dall'atto 1)
- > **2. VELLA Angela (CF VLLNGL65M60B520W)**
nata a CAMPOBELLO DI LICATA (AG) il 20/08/1965
Diritto di: Proprieta' per 111/1000 (deriva dall'atto 1)
- > **3. VELLA Angelo (CF VLLNGL68B22B520H)**
nato a CAMPOBELLO DI LICATA (AG) il 22/02/1968
Diritto di: Proprieta' per 111/1000 (deriva dall'atto 1)
- > **4. VELLA Salvatore (CF VLLSVT63A16B520U)**
nato a CAMPOBELLO DI LICATA (AG) il 16/01/1963
Diritto di: Proprieta' per 111/1000 (deriva dall'atto 1)
1. COSTITUZIONE del 29/11/2012 Pratica n. AG0295658 in atti dal 29/11/2012 COSTITUZIONE (n. 7967.1/2012)
-

Visura telematica

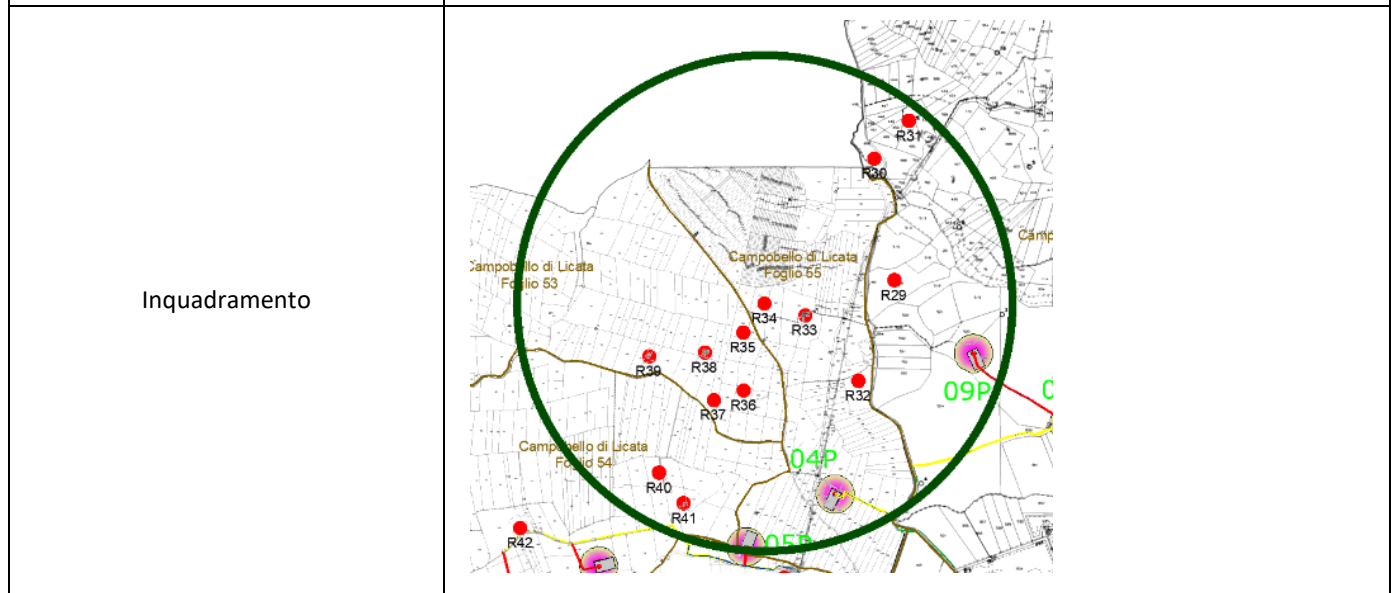
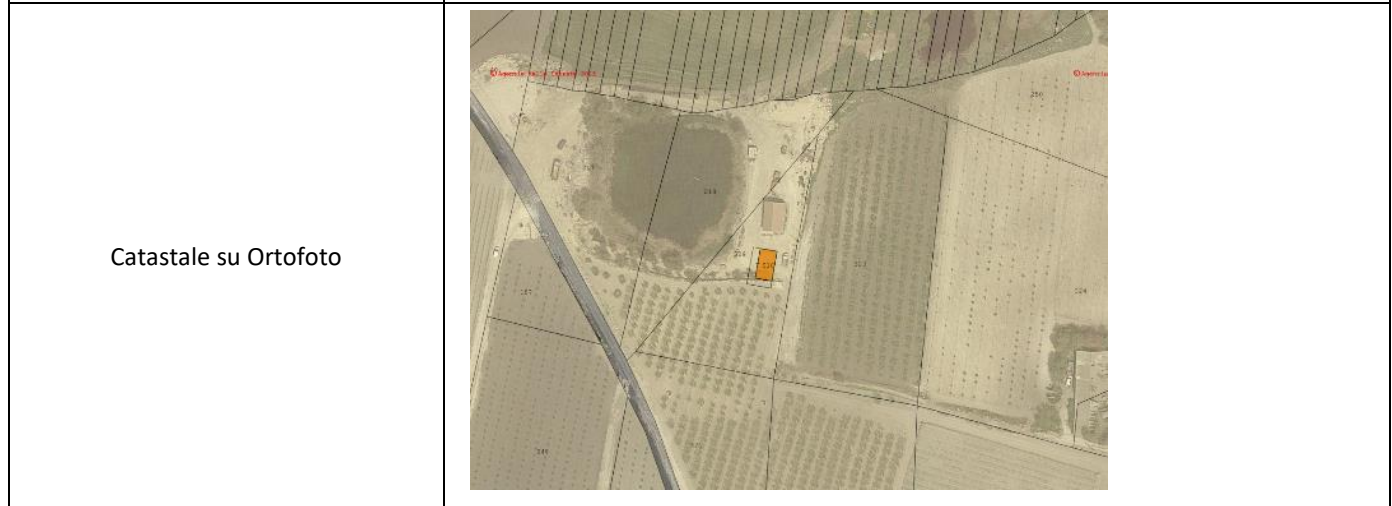
Tributi speciali: Euro 0,90

Legenda

a) C/2: Magazzini e locali di deposito

Parco Eolico	Campobello di Licata_Portella di Naro			
Codice recettore	R34			
Comune	Campobello di Licata (AG)			
Catasto	Fabbricati			
Dati Catastali	Foglio	55	Particella	530
Coordinate UTM - WGS84 (metriche)	Latitudine		Longitudine	
	37°13'0.15"N		13°52'47.52"E	
Tipologia, utilizzo, stato di conservazione	Fabbricato in buono stato di conservazione, utilizzato come deposito a servizio dell'attività agricola e probabile permanenza sporadica, censito al catasto come C/2 (Magazzini e locali di deposito).			
Distanze	<ul style="list-style-type: none"> - Da 04P c.a. 820 mt - Da 05P c.a. 990 mt - Da 09P c.a. 870 mt 			
Sorgenti di rumore ambientale	Le sorgenti presenti sono riferibili nella loro totalità alle solo attività connesse agli usi agricoli del territorio.			
Parametri di valutazione ambientale	P1 = 1; P2 = 3			
Visura Catastale	Vedi allegato a seguire			
Eventuali note da sopralluogo	Si ritiene che il manufatto catastalmente, non sia classificabile come recettore.			

Parco Eolico	Campobello di Licata_Portella di Naro
Codice recettore	R34



Catasto fabbricati
Visura attuale per immobile
Situazione degli atti informatizzati al 10/12/2023



Immobile di catasto fabbricati



Causali di aggiornamento ed annotazioni

Informazioni riportate negli atti del catasto al 10/12/2023

Dati identificativi: Comune di CAMPOBELLO DI LICATA (B520) (AG)

Foglio 55 Particella 530

Classamento:

Rendita: Euro 90,38

Zona censuaria 1,

Categoria C/2^a, Classe 4, Consistenza 70 m²

Indirizzo: CONTRADA FICUZZA CASTELLETTO n. SNC Piano T

Dati di superficie: Totale: 91 m²

Ultimo atto di aggiornamento: VARIAZIONE del 23/12/2015 in atti dal 23/12/2015 ALLINEAMENTO MAPPE (n. 25.1/2015)

> **Dati identificativi**

Comune di CAMPOBELLO DI LICATA (B520)
(AG)

Foglio 55 Particella 530

COSTITUZIONE del 27/10/2011 Pratica n. AG0280691
in atti dal 27/10/2011 COSTITUZIONE (n. 10178.1/2011)

Particelle corrispondenti al catasto terreni

Comune di CAMPOBELLO DI LICATA (B520)
(AG)

Foglio 55 Particella 530

> **Indirizzo**

CONTRADA FICUZZA CASTELLETTO n. SNC
Piano T

COSTITUZIONE del 27/10/2011 Pratica n. AG0280691
in atti dal 27/10/2011 COSTITUZIONE (n. 10178.1/2011)

> **Dati di classamento**

Rendita: **Euro 90,38**
Zona censuaria **1**,
Categoria **C/2^a**, Classe **4**, Consistenza **70 m²**

VARIAZIONE del 23/12/2015 in atti dal 23/12/2015
ALLINEAMENTO MAPPE (n. 25.1/2015)

> **Dati di superficie**

Totale: **91 m²**

Superficie di impianto pubblicata il 09/11/2015
Dati relativi alla planimetria: data di presentazione
27/10/2011, prot. n. AG0280691

> **Intestazione attuale dell'immobile - totale intestati: 1**

> **1. CASUCCIO Teresa**
(CF CSCTRS56P61B5200)

nata a CAMPOBELLO DI LICATA (AG) il
21/09/1956

Diritto di: Proprietà per 1/1 in regime di
separazione dei beni (deriva dall'atto 1)

1. Atto del 19/12/2011 Pubblico ufficiale ABBRUSCATO
SALVATORE Sede CANICATTI' (AG) Repertorio n.
60380 - COMPRAVENDITA Nota presentata con
Modello Unico n. 21531.1/2011 Reparto PI di
AGRIGENTO in atti dal 22/12/2011

Visura telematica

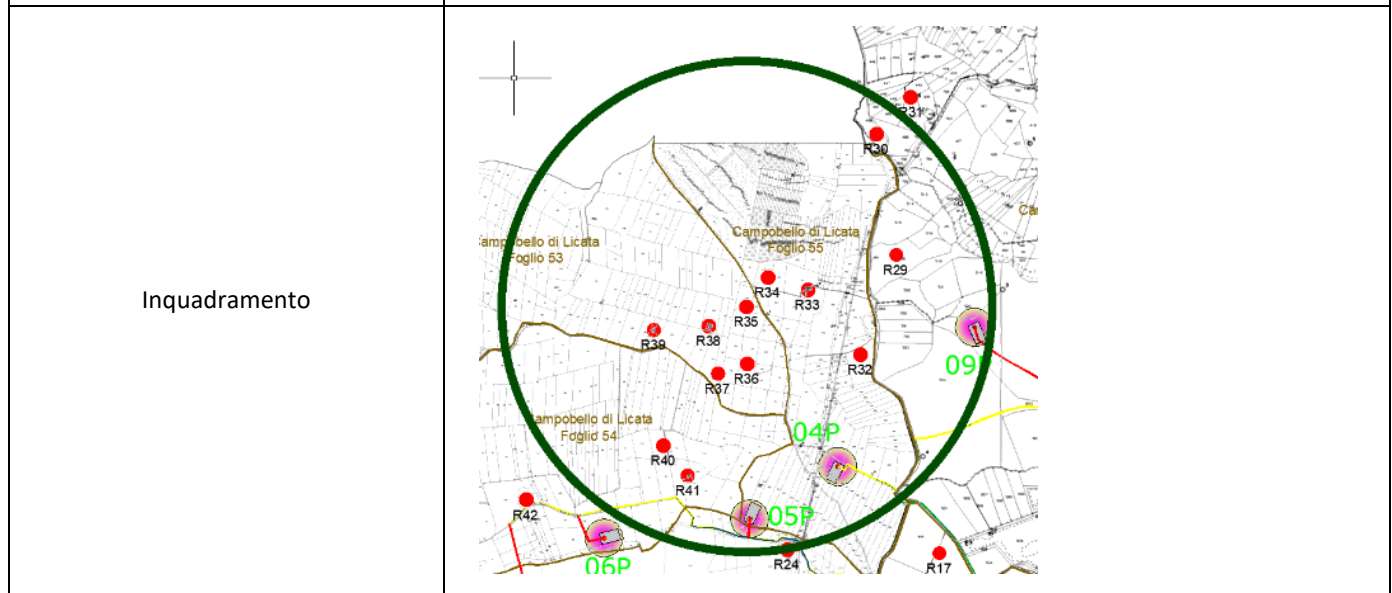

Tributi speciali: Euro 0,90

Legenda

a) C/2: Magazzini e locali di deposito

Parco Eolico	Campobello di Licata_Portella di Naro			
Codice recettore	R35			
Comune	Campobello di Licata (AG)			
Catasto	Fabbricati			
Dati Catastali	Foglio	53	Particella	247
Coordinate UTM - WGS84 (metriche)	Latitudine		Longitudine	
	37°12'55.92"N		13°52'43.81"E	
Tipologia, utilizzo, stato di conservazione	Fabbricato in mediocre stato di conservazione, utilizzato come deposito a servizio dell'attività agricola e probabile permanenza sporadica, censito al catasto come A/3 (Abitazioni di tipo economico).			
Distanze	<ul style="list-style-type: none"> - Da 04P c.a. 750 mt - Da 05P c.a. 870 mt - Da 09P c.a. 930 mt 			
Sorgenti di rumore ambientale	Le sorgenti presenti sono riferibili nella loro totalità alle solo attività connesse agli usi agricoli del territorio.			
Parametri di valutazione ambientale	P1 = 1; P2 = 3			
Visura Catastale	Vedi allegato a seguire			
Eventuali note da sopralluogo	Si ritiene che il manufatto catastalmente, sia classificabile come recettore.			

Parco Eolico	Campobello di Licata_Portella di Naro
Codice recettore	R35



Catasto fabbricati
Visura attuale per immobile
Situazione degli atti informatizzati al 10/12/2023



Immobile di catasto fabbricati



Causali di aggiornamento ed annotazioni

Informazioni riportate negli atti del catasto al 10/12/2023

Dati identificativi: Comune di CAMPOBELLO DI LICATA (B520) (AG)

Foglio 53 Particella 247

Classamento:

Rendita: Euro 101,23

Zona censuaria 1,

Categoria A/3^a, Classe 3, Consistenza 2 vani

Indirizzo: CONTRADA FICUZZA n. SN Piano T

Dati di superficie: Totale: 52 m² Totale escluse aree scoperte ^{b)}: 37 m²

Ultimo atto di aggiornamento: VARIAZIONE del 23/12/2015 in atti dal 23/12/2015 ALLINEAMENTO MAPPE (n. 25.1/2015)

> **Dati identificativi**

Comune di CAMPOBELLO DI LICATA (B520)
(AG)

Foglio 53 Particella 247

COSTITUZIONE del 30/11/2010 Pratica n. AG0399373
in atti dal 30/11/2010 COSTITUZIONE (n. 6419.1/2010)

Particelle corrispondenti al catasto terreni

Comune di CAMPOBELLO DI LICATA (B520)
(AG)

Foglio 53 Particella 247

> **Indirizzo**

CONTRADA FICUZZA n. SN Piano T

COSTITUZIONE del 30/11/2010 Pratica n. AG0399373
in atti dal 30/11/2010 COSTITUZIONE (n. 6419.1/2010)

> **Dati di classamento**

Rendita: **Euro 101,23**
Zona censuaria **1**,
Categoria **A/3^a**, Classe **3**, Consistenza **2 vani**

VARIAZIONE del 23/12/2015 in atti dal 23/12/2015
ALLINEAMENTO MAPPE (n. 25.1/2015)

> **Dati di superficie**

Totale: **52 m²**
Totale escluse aree scoperte ^{b)}: **37 m²**

Superficie di impianto pubblicata il 09/11/2015
Dati relativi alla planimetria: data di presentazione
30/11/2010, prot. n. AG0399373

> **Intestazione attuale dell'immobile - totale intestati: 1**

> **1. CASUCCIO Teresa**
(CF CSCTRS56P61B5200)
nata a CAMPOBELLO DI LICATA (AG) il
21/09/1956
Diritto di: Proprieta' per 1/1 in regime di
separazione dei beni (deriva dall'atto 1)

1. Atto del 26/11/2020 Pubblico ufficiale GAGLIANO
CALOGERA Sede LICATA (AG) Repertorio n. 14385 -
COMPRAVENDITA Nota presentata con Modello Unico
n. 14806.1/2020 Reparto PI di AGRIGENTO in atti dal
11/12/2020

Visura telematica

Tributi speciali: Euro 0,90

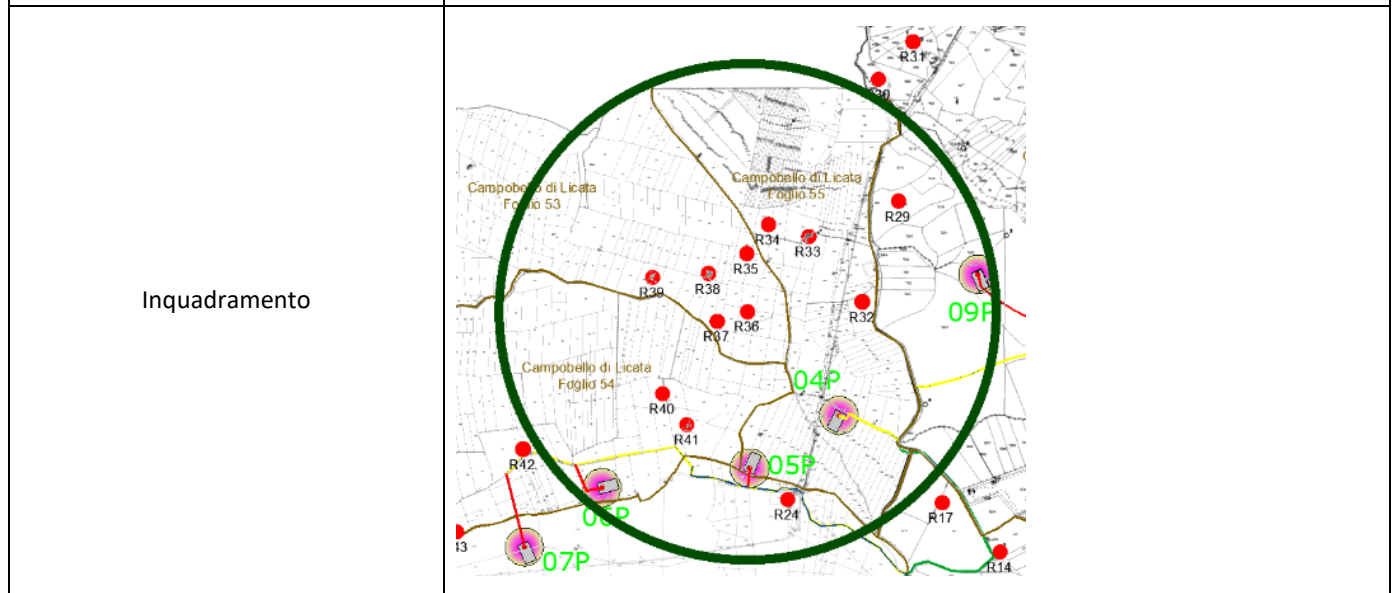
Legenda

a) A/3: Abitazioni di tipo economico

*b) Escluse le "superfici di balconi, terrazzi e aree scoperte pertinenziali e accessorie, comunicanti o non comunicanti"
- cfr. Provvedimento del Direttore dell'Agenzia delle Entrate 29 marzo 2013*

Parco Eolico	Campobello di Licata_Portella di Naro			
Codice recettore	R36			
Comune	Campobello di Licata (AG)			
Catasto	Fabbricati			
Dati Catastali	Foglio	53	Particella	209
Coordinate UTM - WGS84 (metriche)	Latitudine		Longitudine	
	37°12'48.06"N		13°52'43.86"E	
Tipologia, utilizzo, stato di conservazione	Fabbricato in buono stato di conservazione, utilizzato come deposito a servizio dell'attività agricola e probabile permanenza sporadica, censito al catasto come A/4 (Abitazioni di tipo popolare).			
Distanze	<ul style="list-style-type: none"> - Da 04P c.a. 560 mt - Da 05P c.a. 630 mt - Da 06P c.a. 920 mt - Da 09P c.a. 940 mt 			
Sorgenti di rumore ambientale	Le sorgenti presenti sono riferibili nella loro totalità alle solo attività connesse agli usi agricoli del territorio.			
Parametri di valutazione ambientale	P1 = 1; P2 = 3			
Visura Catastale	Vedi allegato a seguire			
Eventuali note da sopralluogo	Si ritiene che il manufatto catastalmente, sia classificabile come recettore.			

Parco Eolico	Campobello di Licata_Portella di Naro
Codice recettore	R36



Catasto fabbricati
Visura attuale per immobile
Situazione degli atti informatizzati al 10/12/2023



Immobile di catasto fabbricati



Causali di aggiornamento ed annotazioni

Informazioni riportate negli atti del catasto al 10/12/2023

Dati identificativi: Comune di CAMPOBELLO DI LICATA (B520) (AG)

Foglio 53 Particella 209 Subalterno 3

Busta mod.58: 300535

Classamento:

Rendita: Euro 150,03

Zona censuaria 1,

Categoria A/4^a, Classe 3, Consistenza 3,5 vani

Indirizzo: CONTRADA VINCENZINA Piano T

Dati di superficie: Totale: 52 m² Totale escluse aree scoperte ^{b)}: 52 m²

Ultimo atto di aggiornamento: VARIAZIONE del 23/12/2015 in atti dal 23/12/2015 ALLINEAMENTO MAPPE (n. 25.1/2015)

> **Dati identificativi**

Comune di CAMPOBELLO DI LICATA (B520)
(AG)

Foglio 53 Particella 209 Subalterno 3

COSTITUZIONE del 17/04/1997 in atti dal 17/04/1997
(n. C00334.1/1997)

Particelle corrispondenti al catasto terreni

Comune di CAMPOBELLO DI LICATA (B520)
(AG)

Foglio 53 Particella 209

> **Indirizzo**

CONTRADA VINCENZINA Piano T

VARIAZIONE TOPONOMASTICA del 13/02/2014
Pratica n. AG0027694 in atti dal 13/02/2014
VARIAZIONE DI TOPONOMASTICA (n. 12856.1/2014)

Direzione Provinciale di Agrigento
Ufficio Provinciale - Territorio
Servizi Catastali

> **Dati di classamento**

Rendita: **Euro 150,03**
Zona censuaria **1**,
Categoria **A/4^a**, Classe **3**, Consistenza **3,5 vani**

VARIAZIONE del 23/12/2015 in atti dal 23/12/2015
ALLINEAMENTO MAPPE (n. 25.1/2015)

> **Dati di superficie**

Totale: **52 m²**
Totale escluse aree scoperte ^{b)}: **52 m²**

Superficie di impianto pubblicata il 09/11/2015
Dati relativi alla planimetria: data di presentazione
17/04/1997, prot. n. C00334

> **Intestazione attuale dell'immobile - totale intestati: 1**

> **1. MASSARO Giovanni**
(CF MSSGNN50H16B520U)
nato a CAMPOBELLO DI LICATA (AG) il
16/06/1950
Diritto di: Proprieta' (deriva dall'atto 1)

1. COSTITUZIONE del 17/04/1997 in atti dal
17/04/1997 (n. C00334.1/1997)

Visura telematica

Tributi speciali: Euro 0,90

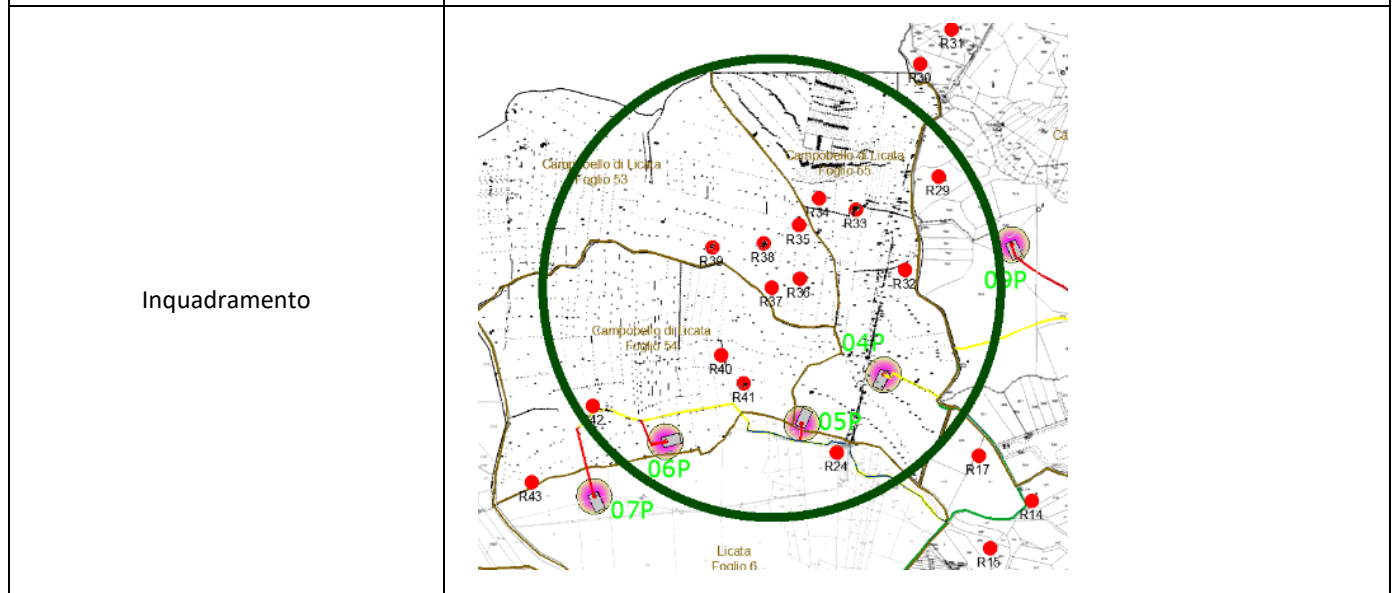
Legenda

a) A/4: Abitazioni di tipo popolare

*b) Escluse le "superfici di balconi, terrazzi e aree scoperte pertinenziali e accessorie, comunicanti o non comunicanti"
- cfr. Provvedimento del Direttore dell'Agenzia delle Entrate 29 marzo 2013*

Parco Eolico	Campobello di Licata_Portella di Naro			
Codice recettore	R37			
Comune	Campobello di Licata (AG)			
Catasto	Fabbricati			
Dati Catastali	Foglio	53	Particella	7
Coordinate UTM - WGS84 (metriche)	Latitudine		Longitudine	
	37°12'47.16"N		13°52'39.22"E	
Tipologia, utilizzo, stato di conservazione	Fabbricato fatiscente ed abbandonato, censito al catasto come FABBRICATO RURALE.			
Distanze	<ul style="list-style-type: none"> - Da 04P c.a. 620 mt - Da 05P c.a. 610 mt - Da 06P c.a. 820 mt 			
Sorgenti di rumore ambientale	Le sorgenti presenti sono riferibili nella loro totalità alle solo attività connesse agli usi agricoli del territorio.			
Parametri di valutazione ambientale	P1 = 1; P2 = 3			
Visura Catastale	Vedi allegato a seguire			
Eventuali note da sopralluogo	Si ritiene che il manufatto catastalmente, non sia classificabile come recettore.			

Parco Eolico	Campobello di Licata_Portella di Naro
Codice recettore	R37



Catasto terreni
Visura attuale per immobile
Situazione degli atti informatizzati al 10/12/2023



Immobile di catasto terreni



Causali di aggiornamento ed annotazioni

Informazioni riportate negli atti del catasto al 10/12/2023

Dati identificativi: Comune di CAMPOBELLO DI LICATA (B520) (AG)

Foglio 53 Particella 7

Classamento:

Particella con destinazione: **FABB RURALE**

Superficie: **540 m²**

Ultimo atto di aggiornamento: Impianto meccanografico del 21/07/1984

> **Dati identificativi**

Comune di **CAMPOBELLO DI LICATA (B520)**
(AG)

Foglio 53 Particella 7

Partita: **11251**

Impianto meccanografico del 21/07/1984

> **Dati di classamento**

Particella con destinazione: **FABB RURALE**

Superficie: **540 m²**

Impianto meccanografico del 21/07/1984

> **Intestazione attuale dell'immobile - totale intestati: 1**

> **1. SACCO Angela**
(CF SCCNGL41C52B520W)

nata a CAMPOBELLO DI LICATA (AG) il
12/03/1941

Diritto di: Proprieta' per 1000/1000 (deriva dall'atto
1)

1. Impianto meccanografico del 21/07/1984



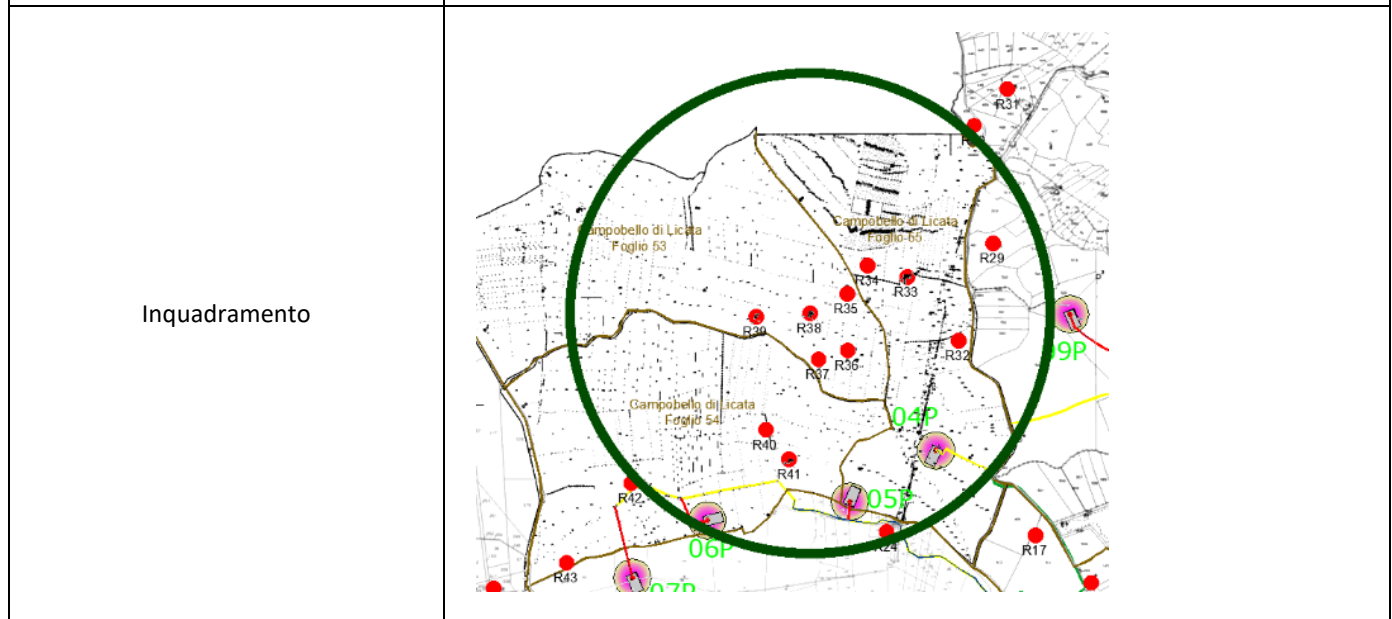
Direzione Provinciale di Agrigento
Ufficio Provinciale - Territorio
Servizi Catastali

Data: **10/12/2023**
Ora: **15:29:30**
Numero Pratica: **T23345/2023**
Pag: **2 - Fine**

Tributi speciali: Euro 0,90

Parco Eolico	Campobello di Licata_Portella di Naro			
Codice recettore	R38			
Comune	Campobello di Licata (AG)			
Catasto	Fabbricati			
Dati Catastali	Foglio	53	Particella	244
Coordinate UTM - WGS84 (metriche)	Latitudine		Longitudine	
	37°12'53.23"N		13°52'37.21"E	
Tipologia, utilizzo, stato di conservazione	Fabbricato in cattivo stato di conservazione, utilizzato come deposito a servizio dell'attività agricola e probabile permanenza sporadica, censito al catasto come A/4 (Abitazioni di tipo popolare).			
Distanze	<ul style="list-style-type: none"> - Da 04P c.a. 780 mt - Da 05P c.a. 800 mt - Da 06P c.a. 960 mt 			
Sorgenti di rumore ambientale	Le sorgenti presenti sono riferibili nella loro totalità alle solo attività connesse agli usi agricoli del territorio.			
Parametri di valutazione ambientale	P1 = 1; P2 = 3			
Visura Catastale	Vedi allegato a seguire			
Eventuali note da sopralluogo	Si ritiene che il manufatto catastalmente, non sia classificabile come recettore.			

Parco Eolico	Campobello di Licata_Portella di Naro
Codice recettore	R38



Catasto fabbricati
Visura attuale per immobile
Situazione degli atti informatizzati al 10/12/2023



Immobile di catasto fabbricati



Causali di aggiornamento ed annotazioni

Informazioni riportate negli atti del catasto al 10/12/2023

Dati identificativi: Comune di CAMPOBELLO DI LICATA (B520) (AG)

Foglio 53 Particella 244 Subalterno 2

Classamento:

Rendita: Euro 207,87

Zona censuaria 1,

Categoria A/3^a, Classe 4, Consistenza 3,5 vani

Indirizzo: CONTRADA VINCENZINA n. SNC Piano T-1

Dati di superficie: Totale: 76 m² Totale escluse aree scoperte ^{b)}: 60 m²

Ultimo atto di aggiornamento: VARIAZIONE del 23/12/2015 in atti dal 23/12/2015 ALLINEAMENTO MAPPE (n. 25.1/2015)

> **Dati identificativi**

Comune di CAMPOBELLO DI LICATA (B520)
(AG)

Foglio 53 Particella 244 Subalterno 2

COSTITUZIONE del 05/07/2007 Pratica n. AG0287235
in atti dal 05/07/2007 COSTITUZIONE (n. 1719.1/2007)

Particelle corrispondenti al catasto terreni

Comune di CAMPOBELLO DI LICATA (B520)
(AG)

Foglio 53 Particella 244

> **Indirizzo**

CONTRADA VINCENZINA n. SNC Piano T-1

COSTITUZIONE del 05/07/2007 Pratica n. AG0287235
in atti dal 05/07/2007 COSTITUZIONE (n. 1719.1/2007)

Direzione Provinciale di Agrigento
Ufficio Provinciale - Territorio
Servizi Catastali

> **Dati di classamento**

Rendita: **Euro 207,87**
Zona censuaria **1**,
Categoria **A/3^a**, Classe **4**, Consistenza **3,5 vani**

VARIAZIONE del 23/12/2015 in atti dal 23/12/2015
ALLINEAMENTO MAPPE (n. 25.1/2015)

> **Dati di superficie**

Totale: **76 m²**
Totale escluse aree scoperte ^{b)}: **60 m²**

Superficie di impianto pubblicata il 09/11/2015
Dati relativi alla planimetria: data di presentazione
05/07/2007, prot. n. AG0287235

> **Intestazione attuale dell'immobile - totale intestati: 1**

> **1. DI LIBERTO Salvatore**
(CF DLBSVT40P10B520S)
nato a CAMPOBELLO DI LICATA (AG) il
10/09/1940
Diritto di: Proprieta' per 1000/1000 (deriva dall'atto
1)

1. COSTITUZIONE del 05/07/2007 Pratica n.
AG0287235 in atti dal 05/07/2007 COSTITUZIONE (n.
1719.1/2007)

Visura telematica

Tributi speciali: Euro 0,90

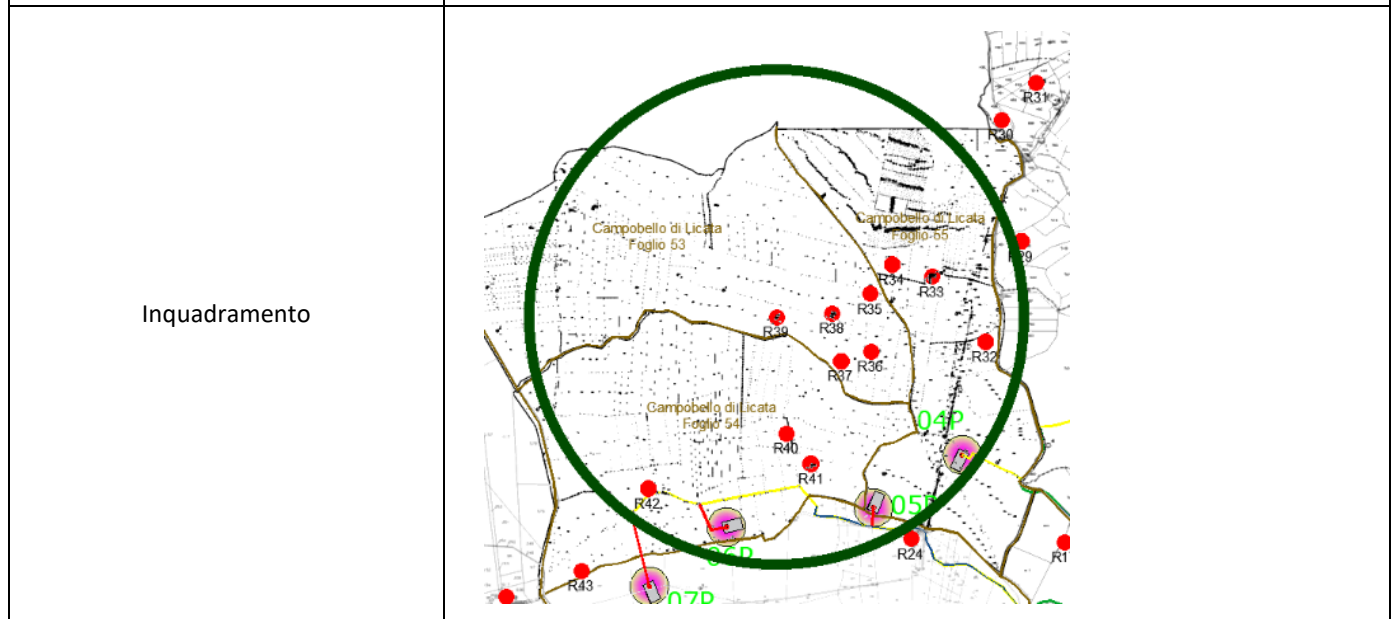

Legenda

a) A/3: Abitazioni di tipo economico

*b) Escluse le "superfici di balconi, terrazzi e aree scoperte pertinenziali e accessorie, comunicanti o non comunicanti"
- cfr. Provvedimento del Direttore dell'Agenzia delle Entrate 29 marzo 2013*

Parco Eolico	Campobello di Licata_Portella di Naro			
Codice recettore	R39			
Comune	Campobello di Licata (AG)			
Catasto	Fabbricati			
Dati Catastali	Foglio	53	Particella	242
Coordinate UTM - WGS84 (metriche)	Latitudine		Longitudine	
	37°12'52.61"N		13°52'28.21"E	
Tipologia, utilizzo, stato di conservazione	Fabbricato in mediocre stato di conservazione, utilizzato come deposito a servizio dell'attività agricola e probabile permanenza sporadica, censito al catasto come A/4 (Abitazioni di tipo popolare).			
Distanze	<ul style="list-style-type: none"> - Da 04P c.a. 940 mt - Da 05P c.a. 860 mt - Da 06P c.a. 870 mt 			
Sorgenti di rumore ambientale	Le sorgenti presenti sono riferibili nella loro totalità alle solo attività connesse agli usi agricoli del territorio.			
Parametri di valutazione ambientale	P1 = 1; P2 = 3			
Visura Catastale	Vedi allegato a seguire			
Eventuali note da sopralluogo	Si ritiene che il manufatto catastalmente, sia classificabile come recettore.			

Parco Eolico	Campobello di Licata_Portella di Naro
Codice recettore	R39



Catasto fabbricati
Visura attuale per immobile
Situazione degli atti informatizzati al 10/12/2023



Immobile di catasto fabbricati



Causali di aggiornamento ed annotazioni

Informazioni riportate negli atti del catasto al 10/12/2023

Dati identificativi: Comune di CAMPOBELLO DI LICATA (B520) (AG)

Foglio 53 Particella 242

Classamento:

Rendita: Euro 146,67

Zona censuaria 1,

Categoria A/4^a, Classe 2, Consistenza 4 vani

Indirizzo: CONTRADA VINCENZINA n. SNC Piano T

Dati di superficie: Totale: 53 m² Totale escluse aree scoperte ^{b)}: 46 m²

Ultimo atto di aggiornamento: VARIAZIONE del 23/12/2015 in atti dal 23/12/2015 ALLINEAMENTO MAPPE (n. 25.1/2015)

> **Dati identificativi**

Comune di CAMPOBELLO DI LICATA (B520)
(AG)

Foglio 53 Particella 242

COSTITUZIONE del 15/01/2007 Pratica n. AG0007658
in atti dal 15/01/2007 COSTITUZIONE (n. 81.1/2007)

Particelle corrispondenti al catasto terreni

Comune di CAMPOBELLO DI LICATA (B520)
(AG)

Foglio 53 Particella 242

> **Indirizzo**

CONTRADA VINCENZINA n. SNC Piano T

COSTITUZIONE del 15/01/2007 Pratica n. AG0007658
in atti dal 15/01/2007 COSTITUZIONE (n. 81.1/2007)

> **Dati di classamento**

Rendita: **Euro 146,67**
Zona censuaria **1**,
Categoria **A/4^a**, Classe **2**, Consistenza **4 vani**

VARIAZIONE del 23/12/2015 in atti dal 23/12/2015
ALLINEAMENTO MAPPE (n. 25.1/2015)

> **Dati di superficie**

Totale: **53 m²**
Totale escluse aree scoperte ^{b)}: **46 m²**

Superficie di impianto pubblicata il 09/11/2015
Dati relativi alla planimetria: data di presentazione
15/01/2007, prot. n. AG0007658

> **Intestazione attuale dell'immobile - totale intestati: 1**

> **1. LA MATTINA Calogero
(CF LMTTCGR45L05B520I)**

nato a CAMPOBELLO DI LICATA (AG) il
05/07/1945

Diritto di: Proprieta' per 1/1 in regime di comunione
dei beni (deriva dall'atto 1)

1. Atto del 30/10/2008 Pubblico ufficiale FERRARO
ANTONINA Sede CANICATTI' (AG) Repertorio n.
69663 - COMPRAVENDITA Nota presentata con
Modello Unico n. 22663.1/2008 Reparto PI di
AGRIGENTO in atti dal 28/11/2008

Visura telematica

Tributi speciali: Euro 0,90

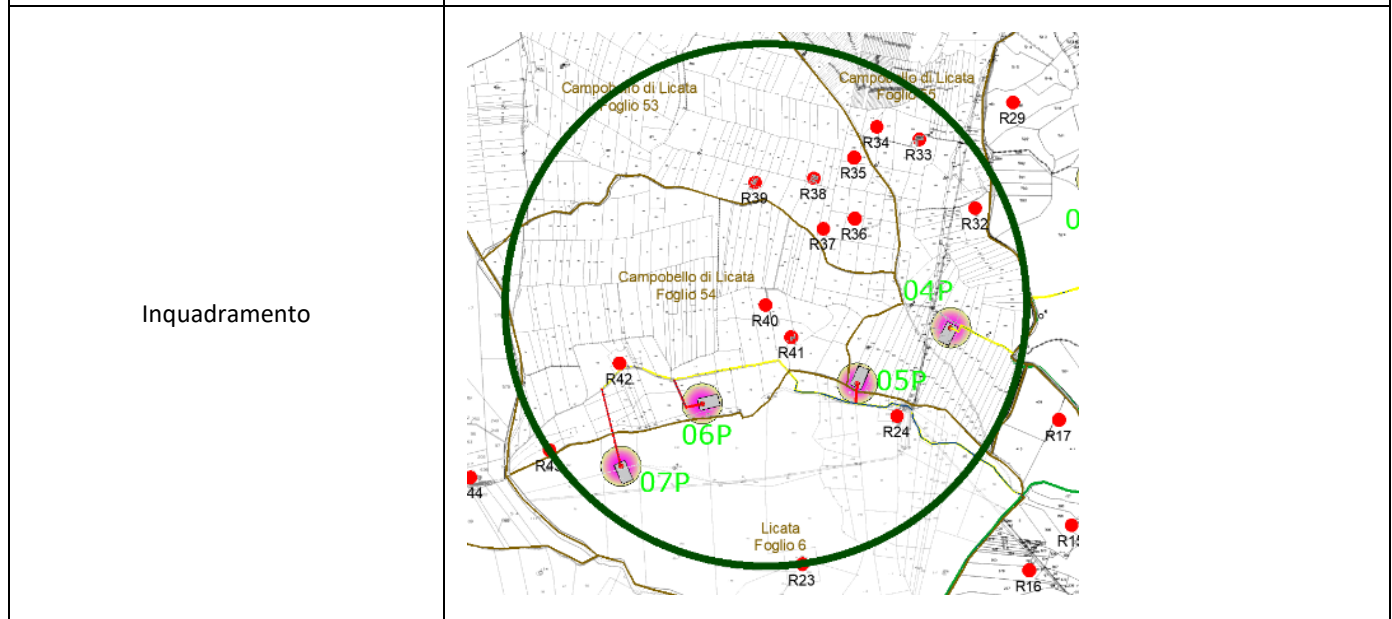
Legenda

a) A/4: Abitazioni di tipo popolare

*b) Escluse le "superfici di balconi, terrazzi e aree scoperte pertinenziali e accessorie, comunicanti o non comunicanti"
- cfr. Provvedimento del Direttore dell'Agenzia delle Entrate 29 marzo 2013*

Parco Eolico	Campobello di Licata_Portella di Naro			
Codice recettore	R40			
Comune	Campobello di Licata (AG)			
Catasto	Fabbricati			
Dati Catastali	Foglio	54	Particella	25-200
Coordinate UTM - WGS84 (metriche)	Latitudine		Longitudine	
	37°12'38.05"N		13°52'30.23"E	
Tipologia, utilizzo, stato di conservazione	Fabbricato in mediocre stato di conservazione, utilizzato come deposito a servizio dell'attività agricola e probabile permanenza sporadica, censito al catasto come FABBRICATO DIRUTO e C/2 (Magazzini e locali di deposito).			
Distanze	<ul style="list-style-type: none"> - Da 04P c.a. 710 mt - Da 05P c.a. 460 mt - Da 06P c.a. 450 mt - Da 07P c.a. 830 mt 			
Sorgenti di rumore ambientale	Le sorgenti presenti sono riferibili nella loro totalità alle solo attività connesse agli usi agricoli del territorio.			
Parametri di valutazione ambientale	P1 = 1; P2 = 3			
Visura Catastale	Vedi allegato a seguire			
Eventuali note da sopralluogo	Si ritiene che il manufatto catastalmente, non sia classificabile come recettore.			

Parco Eolico	Campobello di Licata_Portella di Naro
Codice recettore	R40



Catasto terreni
Visura attuale per immobile
Situazione degli atti informatizzati al **10/12/2023**



Immobile di catasto terreni



Causali di aggiornamento ed annotazioni

Informazioni riportate negli atti del catasto al 10/12/2023

Dati identificativi: Comune di **CAMPOBELLO DI LICATA (B520) (AG)**

Foglio **54** Particella **25**

Classamento:

Particella con destinazione: **FABB DIRUTO**

Superficie: **130 m²**

Ultimo atto di aggiornamento: VARIAZIONE D'UFFICIO del 19/09/2018 Pratica n. AG0081902 in atti dal 19/09/2018 ATTIVITA B4 B5 (n. 6803.1/2018)

> **Dati identificativi**

Comune di **CAMPOBELLO DI LICATA (B520) (AG)**

Foglio **54** Particella **25**

Impianto meccanografico del 21/07/1984

Annotazione di immobile: ATTIVITA B4 B5 BONIFICA
SOSPENSIONE N. 1

> **Dati di classamento**

Particella con destinazione: **FABB DIRUTO**

Superficie: **130 m²**

VARIAZIONE D'UFFICIO del 19/09/2018 Pratica n. AG0081902 in atti dal 19/09/2018 ATTIVITA B4 B5 (n. 6803.1/2018)

> Intestazione attuale dell'immobile - totale intestati: 4

- > **1. BONCORI Innocenzo**
(CF BNCNCN49C03B520S)
nato a CAMPOBELLO DI LICATA (AG) il
03/03/1949
Diritto di: Livellario (deriva dall'atto 1)
1. Atto del 17/07/1980 Pubblico ufficiale LO LEGGIO
GIUSEPPE Sede CAMPOBELLO DI LICATA (AG)
Repertorio n. 53832 - UR Sede CANICATTI' (AG)
Registrazione n. 3327 registrato in data 04/08/1980 -
n. 6693.1/1980 in atti dal 25/11/1999
- > **2. BONCORI Teresa**
(CF BNCTRS52D57B520U)
nata a CAMPOBELLO DI LICATA (AG) il
17/04/1952
Diritto di: Livellario (deriva dall'atto 2)
2. VERBALE del 11/05/1986 Pubblico ufficiale
PRETURA Sede RAVANUSA (AG) Repertorio n. 78
Sede CANICATTI' (AG) Registrazione Volume 147 n.
737 registrato in data 10/11/1986 - n. 5931.2/1986 in
atti dal 25/11/1999
- > **3. DEMANIO DELLO STATO**
(CF 80193210582)
sede in PALERMO (PA)
Diritto di: Diritto del concedente (deriva dall'atto 2)
- > **4. ZAGARRIGO Michelangelo**
(CF ZGRMHL28M01B520V)
nato a CAMPOBELLO DI LICATA (AG) il
01/08/1928
Diritto di: Livellario (deriva dall'atto 2)
-

Visura telematica

Tributi speciali: Euro 0,90

Catasto fabbricati
Visura attuale per immobile
Situazione degli atti informatizzati al 10/12/2023



Immobile di catasto fabbricati



Causali di aggiornamento ed annotazioni

Informazioni riportate negli atti del catasto al 10/12/2023

Dati identificativi: Comune di CAMPOBELLO DI LICATA (B520) (AG)

Foglio 54 Particella 200 Subalterno 2

Classamento:

Rendita: Euro 94,25

Zona censuaria 1,

Categoria C/2^a), Classe 4, Consistenza 73 m²

Indirizzo: CONTRADA VINCENZINA n. SNC Piano T

Dati di superficie: Totale: 84 m²

Ultimo atto di aggiornamento: VARIAZIONE NEL CLASSAMENTO del 03/07/2019 Pratica n. AG0054104 in atti dal 03/07/2019 VARIAZIONE DI CLASSAMENTO (n. 8157.1/2019)

Annotazioni: SI RICONOSCONO I REQUISITI PER LA RURALITÀ; Classamento e rendita validati

> **Dati identificativi**

Comune di CAMPOBELLO DI LICATA (B520) (AG)

Foglio 54 Particella 200 Subalterno 2

Particelle corrispondenti al catasto terreni

Comune di CAMPOBELLO DI LICATA (B520) (AG)

Foglio 54 Particella 200

VARIAZIONE del 23/07/2018 Pratica n. AG0068017 in atti dal 24/07/2018 DICHIARAZIONE U.I.U ART 19 DL 78/10 RICHIESTA RURALITA' CON DOCFA PROT.68017 DEL 24/7/18 IST.12106/19 (n. 14377.1/2018)

> **Indirizzo**

CONTRADA VINCENZINA n. SNC Piano T

VARIAZIONE del 23/07/2018 Pratica n. AG0068017 in atti dal 24/07/2018 DICHIARAZIONE U.I.U ART 19 DL 78/10 RICHIESTA RURALITA' CON DOCFA PROT.68017 DEL 24/7/18 IST.12106/19 (n. 14377.1/2018)

> **Dati di classamento**

Rendita: **Euro 94,25**
Zona censuaria **1**,
Categoria **C/2^a**, Classe **4**, Consistenza **73 m²**

VARIAZIONE NEL CLASSAMENTO del 03/07/2019
Pratica n. AG0054104 in atti dal 03/07/2019
VARIAZIONE DI CLASSAMENTO (n. 8157.1/2019)

Annotazioni: SI RICONOSCONO I REQUISITI PER
LA RURALITÀ; Classamento e rendita validati

> **Dati di superficie**

Totale: **84 m²**

VARIAZIONE del 23/07/2018 Pratica n. AG0068017 in
atti dal 24/07/2018 Protocollo NSD n. DICHIARAZIONE
U.I.U ART 19 DL 78/10 RICHIESTA RURALITA' CON
DOCFA PROT.68017 DEL 24/7/18 IST.12106/19 (n.
14377.1/2018)

Dati relativi alla planimetria: data di presentazione
24/07/2018, prot. n. AG0068017

> **Intestazione attuale dell'immobile - totale intestati: 1**

> **1. BONCORI Teresa**
(CF BNCTRS52D57B520U)

nata a CAMPOBELLO DI LICATA (AG) il
17/04/1952

Diritto di: Proprieta' per 1000/1000 (deriva dall'atto
1)

1. VARIAZIONE del 23/07/2018 Pratica n. AG0068017
in atti dal 24/07/2018 DICHIARAZIONE U.I.U ART 19
DL 78/10 RICHIESTA RURALITA' CON DOCFA
PROT.68017 DEL 24/7/18 IST.12106/19 (n. 14377.1/2018)

Visura telematica

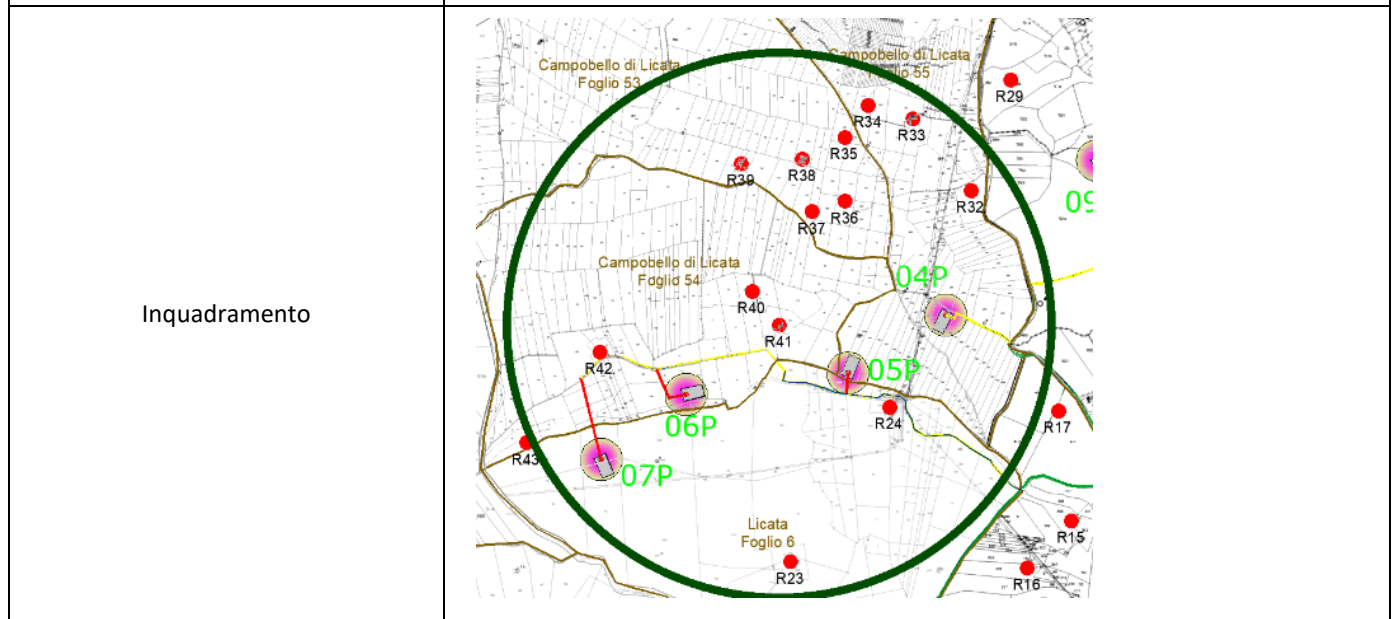
Tributi speciali: Euro 0,90

Legenda

a) C/2: Magazzini e locali di deposito

Parco Eolico	Campobello di Licata_Portella di Naro			
Codice recettore	R41			
Comune	Campobello di Licata (AG)			
Catasto	Fabbricati			
Dati Catastali	Foglio	54	Particella	180
Coordinate UTM - WGS84 (metriche)	Latitudine		Longitudine	
	37°12'33.62"N		13°52'34.21"E	
Tipologia, utilizzo, stato di conservazione	Fabbricato in buono stato di conservazione, utilizzato come deposito a servizio dell'attività agricola e probabile permanenza sporadica, censito al catasto come C/2 (Magazzini e locali di deposito).			
Distanze	<ul style="list-style-type: none"> - Da 04P c.a. 610 mt - Da 05P c.a. 310 mt - Da 06P c.a. 430 mt - Da 07P c.a. 820 mt 			
Sorgenti di rumore ambientale	Le sorgenti presenti sono riferibili nella loro totalità alle solo attività connesse agli usi agricoli del territorio.			
Parametri di valutazione ambientale	P1 = 1; P2 = 3			
Visura Catastale	Vedi allegato a seguire			
Eventuali note da sopralluogo	Si ritiene che il manufatto catastalmente, non sia classificabile come recettore.			

Parco Eolico	Campobello di Licata_Portella di Naro
Codice recettore	R41



Catasto fabbricati
Visura attuale per immobile
Situazione degli atti informatizzati al 10/12/2023



Immobile di catasto fabbricati



Causali di aggiornamento ed annotazioni

Informazioni riportate negli atti del catasto al 10/12/2023

Dati identificativi: Comune di CAMPOBELLO DI LICATA (B520) (AG)

Foglio 54 Particella 180

Classamento:

Rendita: Euro 97,61

Zona censuaria 1,

Categoria C/2^a, Classe 3, Consistenza 90 m²

Indirizzo: CONTRADA VINCENZINA Piano 5

Dati di superficie: Totale: 96 m²

Ultimo atto di aggiornamento: VARIAZIONE del 23/12/2015 in atti dal 23/12/2015 ALLINEAMENTO MAPPE (n. 25.1/2015)

> **Dati identificativi**

Comune di CAMPOBELLO DI LICATA (B520)
(AG)

Foglio 54 Particella 180

COSTITUZIONE del 22/12/2010 Pratica n. AG0453450
in atti dal 22/12/2010 COSTITUZIONE (n. 7533.1/2010)

Particelle corrispondenti al catasto terreni

Comune di CAMPOBELLO DI LICATA (B520)
(AG)

Foglio 54 Particella 180

> **Indirizzo**

CONTRADA VINCENZINA Piano 5

VARIAZIONE TOPONOMASTICA del 13/02/2014
Pratica n. AG0027761 in atti dal 13/02/2014
VARIAZIONE DI TOPONOMASTICA (n. 12915.1/2014)

Direzione Provinciale di Agrigento
Ufficio Provinciale - Territorio
Servizi Catastali

> **Dati di classamento**

Rendita: **Euro 97,61**
Zona censuaria **1**,
Categoria **C/2^a**, Classe **3**, Consistenza **90 m²**

VARIAZIONE del 23/12/2015 in atti dal 23/12/2015
ALLINEAMENTO MAPPE (n. 25.1/2015)

> **Dati di superficie**

Totale: **96 m²**

Superficie di impianto pubblicata il 09/11/2015
Dati relativi alla planimetria: data di presentazione
22/12/2010, prot. n. AG0453450

> **Intestazione attuale dell'immobile - totale intestati: 1**

> **1. COLLANA Rosa**
(CF CLLRSO53P66B520Q)

nata a CAMPOBELLO DI LICATA (AG) il
26/09/1953

Diritto di: Proprieta' per 1000/1000 (deriva dall'atto
1)

1. DENUNZIA (NEI PASSAGGI PER CAUSA DI
MORTE) del 21/04/2013 Pubblico ufficiale COLLANA
Sede CAMPOBELLO DI LICATA (AG) - UU Sede
CAMPOBELLO DI LICATA (AG) Registrazione Volume
9990 n. 137 registrato in data 27/02/2014 - SUCC.IN
MORTE DI BONCORI INNOCENZO Voltura n.
3817.1/2014 - Pratica n. AG0059910 in atti dal
14/03/2014

Visura telematica

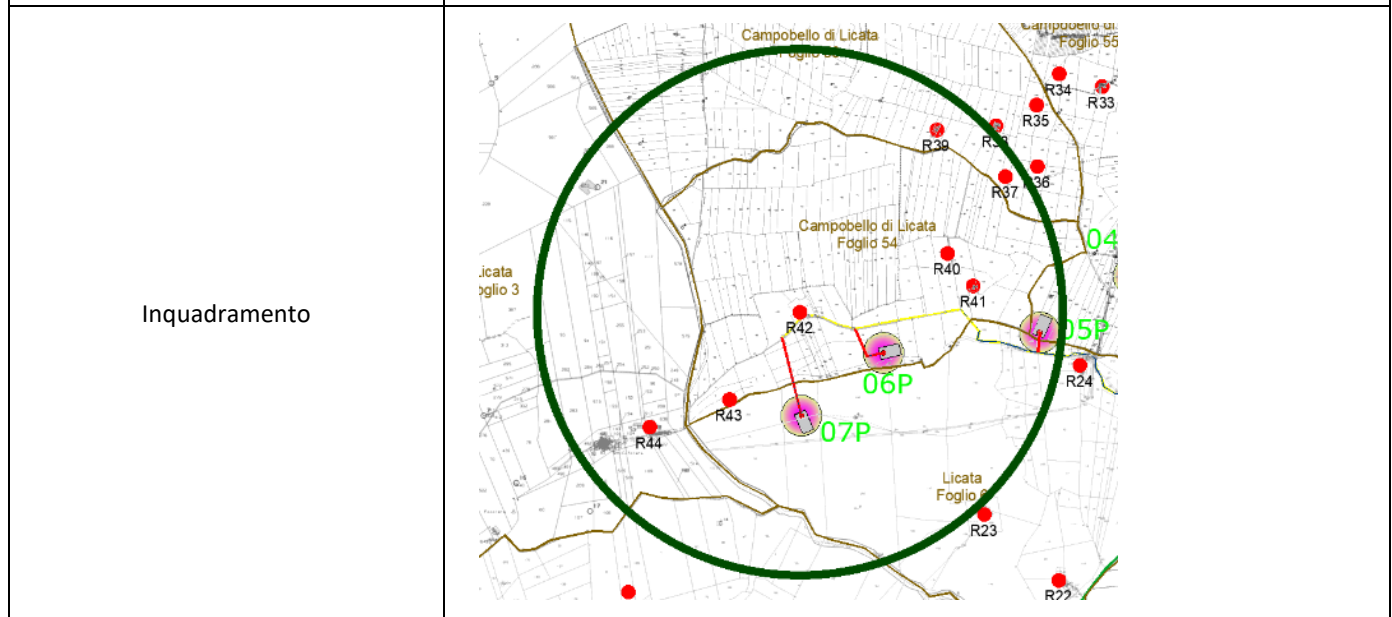
Tributi speciali: Euro 0,90

Legenda

a) C/2: Magazzini e locali di deposito

Parco Eolico	Campobello di Licata_Portella di Naro			
Codice recettore	R42			
Comune	Campobello di Licata (AG)			
Catasto	Fabbricati			
Dati Catastali	Foglio	54	Particella	203
Coordinate UTM - WGS84 (metriche)	Latitudine		Longitudine	
	37°12'30.36"N		13°52'7.64"E	
Tipologia, utilizzo, stato di conservazione	Fabbricato in cattivo stato di conservazione, utilizzato come deposito a servizio dell'attività agricola e probabile permanenza sporadica, censito al catasto come F/2 (Unità Collabenti).			
Distanze	<ul style="list-style-type: none"> - Da 05P c.a. 910 mt - Da 06P c.a. 350 mt - Da 07P c.a. 390 mt 			
Sorgenti di rumore ambientale	Le sorgenti presenti sono riferibili nella loro totalità alle solo attività connesse agli usi agricoli del territorio.			
Parametri di valutazione ambientale	P1 = 1; P2 = 3			
Visura Catastale	Vedi allegato a seguire			
Eventuali note da sopralluogo	Si ritiene che il manufatto catastalmente, non sia classificabile come recettore.			

Parco Eolico	Campobello di Licata_Portella di Naro
Codice recettore	R42



Catasto fabbricati
Visura attuale per immobile
Situazione degli atti informatizzati al 10/12/2023



Immobile di catasto fabbricati



Causali di aggiornamento ed annotazioni

Informazioni riportate negli atti del catasto al 10/12/2023

Dati identificativi: Comune di CAMPOBELLO DI LICATA (B520) (AG)

Foglio 54 Particella 203 Subalterno 2

Classamento:

Categoria F/2^a)

Indirizzo: CONTRADA VICENZINA n. SNC Piano T

Ultimo atto di aggiornamento: COSTITUZIONE del 27/07/2018 Pratica n. AG0069533 in atti dal 30/07/2018
COSTITUZIONE (n. 1814.1/2018)

> **Dati identificativi**

Comune di CAMPOBELLO DI LICATA (B520)
(AG)

Foglio 54 Particella 203 Subalterno 2

COSTITUZIONE del 27/07/2018 Pratica n. AG0069533
in atti dal 30/07/2018 COSTITUZIONE (n. 1814.1/2018)

Particelle corrispondenti al catasto terreni

Comune di CAMPOBELLO DI LICATA (B520)
(AG)

Foglio 54 Particella 203

> **Indirizzo**

CONTRADA VICENZINA n. SNC Piano T

COSTITUZIONE del 27/07/2018 Pratica n. AG0069533
in atti dal 30/07/2018 COSTITUZIONE (n. 1814.1/2018)

> **Dati di classamento**

Categoria **F/2^a**

COSTITUZIONE del 27/07/2018 Pratica n. AG0069533
in atti dal 30/07/2018 COSTITUZIONE (n. 1814.1/2018)

> **Intestazione attuale dell'immobile - totale intestati: 11**

- > **1. BONCORI Carmelo**
(CF BNCCML41B17B520Q)
nato a CAMPOBELLO DI LICATA (AG) il 17/02/1941
Diritto di: Proprieta' per 197/1000 bene personale
(deriva dall'atto 1)
- > **2. BONCORI Giuseppina Rita**
(CF BNCGPP87C52Z112K)
nata in GERMANIA (EE) il 12/03/1987
Diritto di: Proprieta' per 97/1000 bene personale
(deriva dall'atto 1)
- > **3. BONCORI Rosario**
(CF BNCRSR83A06Z112D)
nato in GERMANIA (EE) il 06/01/1983
Diritto di: Proprieta' per 97/1000 bene personale
(deriva dall'atto 1)
- > **4. LA GAETANA Angela**
(CF LGTNGL78M67A089D)
nata a AGRIGENTO (AG) il 27/08/1978
Diritto di: Proprieta' per 85/1000 (deriva dall'atto 1)
- > **5. LA GAETANA Giuseppe**
(CF LGTGPP32S26G282G)
nato a PALMA DI MONTECHIARO (AG) il 26/11/1932
Diritto di: Proprieta' per 166/1000 bene personale
(deriva dall'atto 1)
- > **6. LA GAETANA Grazia**
(CF LGTGRZ22B67G282N)
nata a PALMA DI MONTECHIARO (AG) il 27/02/1922
Diritto di: Proprieta' per 166/1000 bene personale
(deriva dall'atto 1)
- > **7. SANFILIPPO Carmelo**
(CF SNFCML70L08B602A)
nato a CANICATTI' (AG) il 08/07/1970
Diritto di: Proprieta' per 37/1000 bene personale
(deriva dall'atto 1)
- > **8. SANFILIPPO Rocco Gioachino**
(CF SNFRCG75R14B602X)
nato a CANICATTI' (AG) il 14/10/1975
Diritto di: Proprieta' per 37/1000 bene personale
(deriva dall'atto 1)
- > **9. SANFILIPPO Rosario**
(CF SNFRSR73H16B602C)
nato a CANICATTI' (AG) il 16/06/1973
Diritto di: Proprieta' per 37/1000 bene personale
(deriva dall'atto 1)
- > **10. CASTELLINO Mima**
(CF CSTMMI62C63G282E)
1. COSTITUZIONE del 27/07/2018 Pratica n. AG0069533 in atti dal 30/07/2018 COSTITUZIONE (n. 1814.1/2018)
- 2. Atto del 24/08/2018 Pubblico ufficiale GAGLIANO CALOGERA Sede LICATA (AG) Repertorio n. 11329 -

nata a PALMA DI MONTECHIARO (AG) il
23/03/1962

Diritto di: Proprieta' per 39/1000 in regime di
comunione dei beni con MARINO GAETANO
(deriva dall'atto 2)

> **11. MINIO Giovanni**
(CF MNIGNN57M30G282Z)

nato a PALMA DI MONTECHIARO (AG) il
30/08/1957

Diritto di: Proprieta' per 81/1000 in regime di
comunione dei beni (deriva dall'atto 3)

COMPRAVENDITA Nota presentata con Modello Unico
n. 12439.2/2018 Reparto PI di AGRIGENTO in atti dal
14/09/2018

3. Atto del 22/04/2021 Pubblico ufficiale SARZANA
GIUSEPPE Sede LICATA (AG) Repertorio n. 43462 -
COMPRAVENDITA (Passaggi intermedi da esaminare)
Nota presentata con Modello Unico n. 7414.3/2021
Reparto PI di AGRIGENTO in atti dal 21/05/2021

Visura telematica

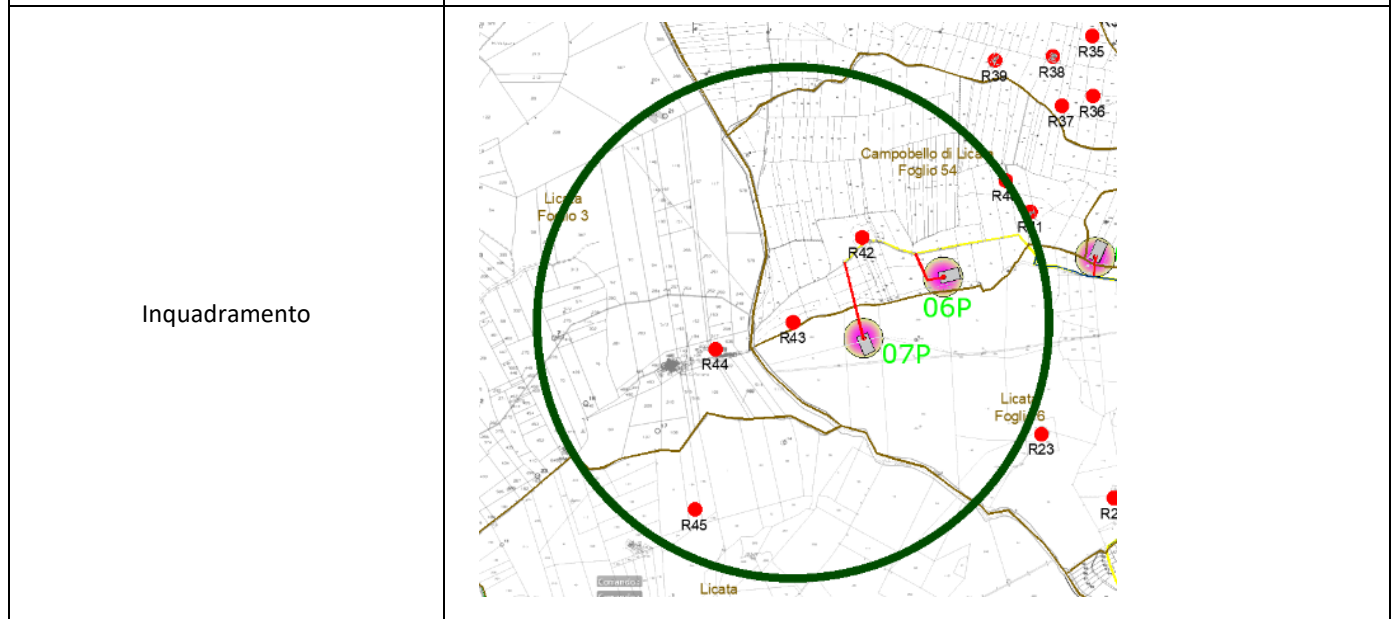
Tributi speciali: Euro 0,90

Legenda

a) F/2: Unita` collabente

Parco Eolico	Campobello di Licata_Portella di Naro			
Codice recettore	R43			
Comune	Campobello di Licata (AG)			
Catasto	Fabbricati			
Dati Catastali	Foglio	54	Particella	178
Coordinate UTM - WGS84 (metriche)	Latitudine		Longitudine	
	37°12'19.67"N		13°51'56.94"E	
Tipologia, utilizzo, stato di conservazione	Fabbricato in cattivo stato di conservazione, utilizzato come deposito a servizio dell'attività agricola e probabile permanenza sporadica, censito al catasto come FABBRICATO RURALE.			
Distanze	- Da 06P c.a. 610 mt - Da 07P c.a. 280 mt			
Sorgenti di rumore ambientale	Le sorgenti presenti sono riferibili nella loro totalità alle solo attività connesse agli usi agricoli del territorio.			
Parametri di valutazione ambientale	P1 = 1; P2 = 3			
Visura Catastale	Vedi allegato a seguire			
Eventuali note da sopralluogo	Si ritiene che il manufatto catastalmente, non sia classificabile come recettore.			

Parco Eolico	Campobello di Licata_Portella di Naro
Codice recettore	R43



Catasto terreni
Visura attuale per immobile
Situazione degli atti informatizzati al 10/12/2023



Immobile di catasto terreni



Causali di aggiornamento ed annotazioni

Informazioni riportate negli atti del catasto al 10/12/2023

Dati identificativi: Comune di CAMPOBELLO DI LICATA (B520) (AG)

Foglio 54 Particella 178

Classamento:

Particella con destinazione: **FABB RURALE**

Superficie: 152 m²

Ultimo atto di aggiornamento: VARIAZIONE D'UFFICIO del 06/03/2019 Pratica n. AG0019889 in atti dal 06/03/2019 (n. 1885.1/2019)

Annotazioni: PER L'IMMOBILE SONO STATE AVVIATE LE PROCEDURE PREVISTE DALL'ART. 1, COMMA 277, DELLA LEGGE DEL 24 DICEMBRE 2007, N. 244

> **Dati identificativi**

Comune di CAMPOBELLO DI LICATA (B520)
(AG)

Foglio 54 Particella 178

TABELLA DI VARIAZIONE del 31/01/1994 Pratica n. 237839 in atti dal 26/09/2003 MOD. 29 N.393 DEL 31/01/1994 (n. 6386.1/2003)

Annotazione di immobile: PENDE ISTANZA DI RICONOSCVIMENTORURALITA'

> **Dati di classamento**

Particella con destinazione: **FABB RURALE**

Superficie: 152 m²

VARIAZIONE D'UFFICIO del 24/09/2013 Pratica n. AG0153226 in atti dal 24/09/2013 ATTIVITA` A16 (n. 15105.1/2013)

> **Altre variazioni**

VARIAZIONE D'UFFICIO del 06/03/2019 Pratica n. AG0019889 in atti dal 06/03/2019 (n. 1885.1/2019)

Annotazioni: PER L'IMMOBILE SONO STATE AVVIATE LE PROCEDURE PREVISTE DALL'ART. 1, COMMA 277, DELLA LEGGE DEL 24 DICEMBRE 2007, N. 244

> **Intestazione attuale dell'immobile - totale intestati: 3**

> **1. GIUNTA Ignazio (CF GNTGNZ61S11F845H)**

nato a NARO (AG) il 11/11/1961
Diritto di: Proprieta' per 1/6 (deriva dall'atto 1)

> **2. GIUNTA Paolo (CF GNTPLA71C25F845K)^{a)}**

nato a NARO (AG) il 25/03/1971
Diritto di: Proprieta' per 1/6 (deriva dall'atto 1)

> **3. IACOLINO Maria
(CF CLNMRA40S41F845S)**

nata a NARO (AG) il 01/11/1940
Diritto di: Proprieta' per 4/6 (deriva dall'atto 1)

1. VARIAZIONE D'UFFICIO del 24/09/2013 - ATTIVITA' A16 n. 15105.1/2013 - Pratica n. AG0153226 in atti dal 24/09/2013

Visura telematica

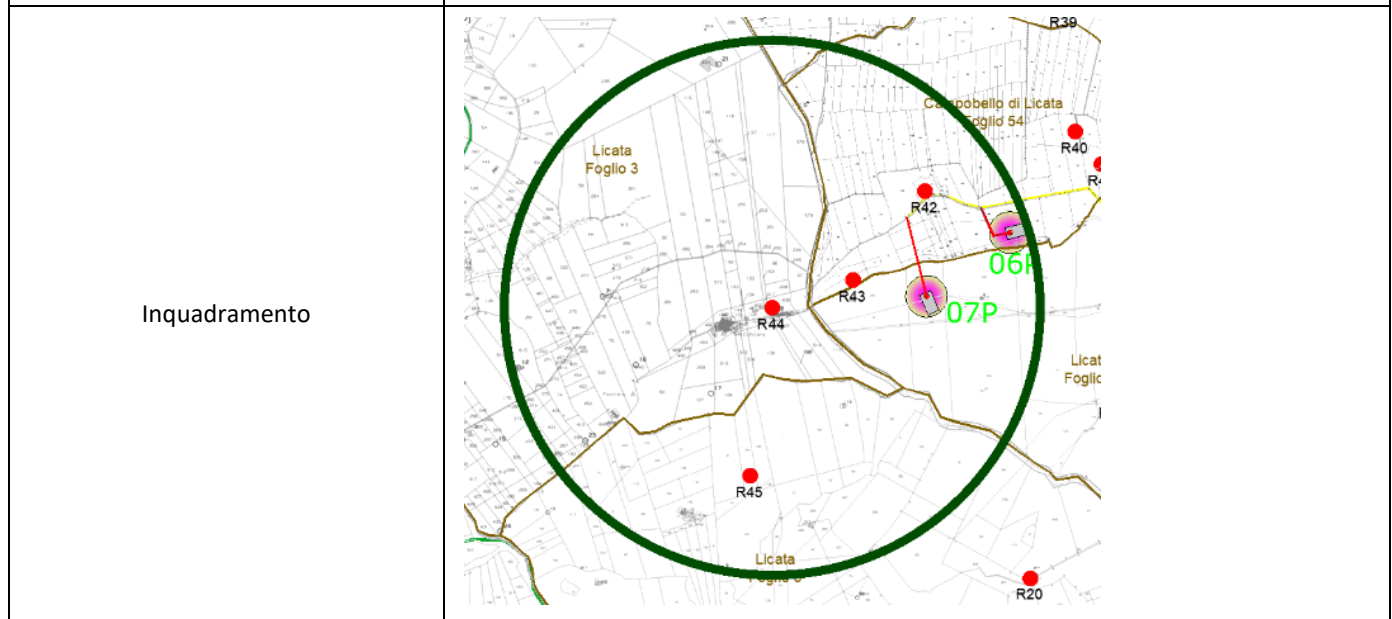
Tributi speciali: Euro 0,90

Legenda

a) Codice fiscale collegato GNTPLA71C25B602Q

Parco Eolico	Campobello di Licata_Portella di Naro			
Codice recettore	R44			
Comune	Licata (AG)			
Catasto	Fabbricati			
Dati Catastali	Foglio	3	Particella	504
Coordinate UTM - WGS84 (metriche)	Latitudine		Longitudine	
	37°12'15.75"N		13°51'44.27"E	
Tipologia, utilizzo, stato di conservazione	Fabbricato in buono stato di conservazione, utilizzato come Agriturismo "Portella di Naro", censito al catasto come C/2 (Magazzini e locali di deposito).			
Distanze	<ul style="list-style-type: none"> - Da 06P c.a. 930 mt - Da 07P c.a. 580 mt 			
Sorgenti di rumore ambientale	Le sorgenti presenti sono riferibili nella loro totalità alle solo attività connesse agli usi agricoli del territorio.			
Parametri di valutazione ambientale	P1 = 1; P2 = 3			
Visura Catastale	Vedi allegato a seguire			
Eventuali note da sopralluogo	Si ritiene che il manufatto catastalmente, non sia classificabile come recettore.			

Parco Eolico	Campobello di Licata_Portella di Naro
Codice recettore	R44



Catasto fabbricati
Visura attuale per immobile
Situazione degli atti informatizzati al 10/12/2023



Immobile di catasto fabbricati



Causali di aggiornamento ed annotazioni

Informazioni riportate negli atti del catasto al 10/12/2023

Dati identificativi: Comune di **LICATA (E573) (AG)**

Foglio **3** Particella **504** Subalterno **2**

Foglio **3** Particella **504** Subalterno **3**

Classamento:

Rendita: **Euro 227,24**

Zona censuaria **2**,

Categoria **C/2^a**, Classe **2**, Consistenza **80 m²**

Indirizzo: CONTRADA CUFULARO-VOLPARA Piano T

Ultimo atto di aggiornamento: VARIAZIONE TOPONOMASTICA del 24/09/2003 Pratica n. 235371 in atti dal 24/09/2003 VARIAZIONE DI TOPONOMASTICA (n. 17486.1/2003)

> **Dati identificativi**

Comune di **LICATA (E573) (AG)**

Foglio **3** Particella **504** Subalterno **2**

Foglio **3** Particella **504** Subalterno **3**

COSTITUZIONE del 04/06/1999 in atti dal 04/06/1999
DITTA INTESTATA A SEGUITO DI DICHIARAZIONE DI
N.C. NON CONVALIDATA DA TITOLO RESO
PUBBLICO (n. A01080.1/1999)

Particelle corrispondenti al catasto terreni

Comune di **LICATA (E573) (AG)**

Foglio **3** Particella **504**

> **Indirizzo**

CONTRADA CUFULARO-VOLPARA Piano T

VARIAZIONE TOPONOMASTICA del 24/09/2003
Pratica n. 235371 in atti dal 24/09/2003 VARIAZIONE
DI TOPONOMASTICA (n. 17486.1/2003)

> **Dati di classamento**

Rendita: **Euro 227,24**
Zona censuaria **2**,
Categoria **C/2^a**, Classe **2**, Consistenza **80 m²**

VARIAZIONE del 04/06/1999 Pratica n. 23713 in atti dal 09/03/2000 CONFERMA DELLA RENDITA PROPOSTA (n. A01080.1/1999)

Notifica in corso con protocollo n. 102874 del 09/04/2003

> **Intestazione attuale dell'immobile - totale intestati: 1**

> **1. TROISI Calogero**
(CF TRSCGR47D23F845U)
nato a NARO (AG) il 23/04/1947
Diritto di: Proprieta' per 4/4 (deriva dall'atto 1)

1. Atto del 05/06/2001 Pubblico ufficiale SCAGLIA SILVIO Sede AGRIGENTO (AG) Repertorio n. 22562 - DIVISIONE A STRALCIO (Passaggi intermedi da esaminare) Trascrizione n. 9787.1/2001 Reparto PI di AGRIGENTO - Pratica n. 170400 in atti dal 10/07/2001

Visura telematica

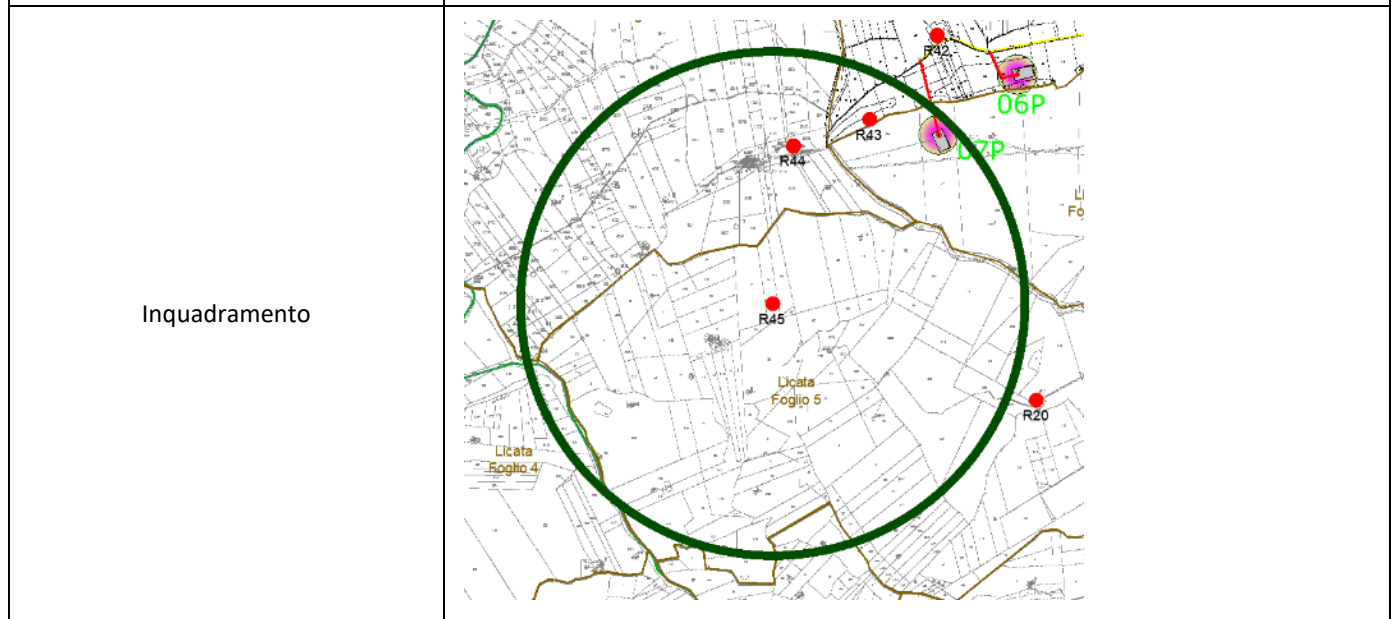
Tributi speciali: Euro 0,90

Legenda

a) C/2: Magazzini e locali di deposito

Parco Eolico	Campobello di Licata_Portella di Naro			
Codice recettore	R45			
Comune	Licata (AG)			
Catasto	Fabbricati			
Dati Catastali	Foglio	5	Particella	186
Coordinate UTM - WGS84 (metriche)	Latitudine		Longitudine	
	37°11'55.16"N		13°51'40.38"E	
Tipologia, utilizzo, stato di conservazione	Fabbricato fatiscente ed abbandonato, censito al catasto come SEMINATIVO.			
Distanze	- Da 07P c.a. 940 mt			
Sorgenti di rumore ambientale	Le sorgenti presenti sono riferibili nella loro totalità alle solo attività connesse agli usi agricoli del territorio.			
Parametri di valutazione ambientale	P1 = 1; P2 = 3			
Visura Catastale	Vedi allegato a seguire			
Eventuali note da sopralluogo	Si ritiene che il manufatto catastalmente, non sia classificabile come recettore.			

Parco Eolico	Campobello di Licata_Portella di Naro
Codice recettore	R45



Catasto terreni
Visura attuale per immobile
Situazione degli atti informatizzati al 10/12/2023



Immobile di catasto terreni



Causali di aggiornamento ed annotazioni

Informazioni riportate negli atti del catasto al 10/12/2023

Dati identificativi: Comune di LICATA (E573) (AG)

Foglio 5 Particella 186

Classamento:

Redditi: dominicale Euro 0,93 Lire 1.800

agrario Euro 0,31 Lire 600

Particella con qualità: SEMINATIVO di classe 3

Superficie: 300 m²

Ultimo atto di aggiornamento: ISTRUMENTO (ATTO PUBBLICO) del 13/09/1978 in atti dal 07/06/1994 (n. 7043.3/1978)

> **Dati identificativi**

Comune di LICATA (E573) (AG)

Foglio 5 Particella 186

Partita: 45464

FRAZIONAMENTO del 04/01/1978 in atti dal
07/06/1994 (n. 2.1/1978)

> **Dati di classamento**

Redditi: dominicale Euro 0,93 Lire 1.800

agrario Euro 0,31 Lire 600

Particella con qualità: SEMINATIVO di classe 3

Superficie: 300 m²

FRAZIONAMENTO del 04/01/1978 in atti dal
07/06/1994 (n. 2.1/1978)

> **Altre variazioni**

ISTRUMENTO (ATTO PUBBLICO) del 13/09/1978 in
atti dal 07/06/1994 (n. 7043.3/1978)

> Intestazione attuale dell'immobile - totale intestati: 4

- > **1. BONA Agostino**
(CF BNOGTN64R28B602W)
nato a CANICATTI' (AG) il 28/10/1964
Diritto di: Proprieta' per 250/1000 (deriva dall'atto 1)
- > **2. BONA Antonio (CF BNONTN22L26F845D)**
nato a NARO (AG) il 26/07/1922
Diritto di: Proprieta' per 500/1000 (deriva dall'atto 1)
- > **3. BONA Giovanna**
(CF BNOGNN17R59F845P)^{a)}
nata a NARO (AG) il 19/10/1917
Diritto di: Proprieta' per 250/1000 (deriva dall'atto 1)
- > **4. DI BARTOLO Santa**
(CF DBRSNT88L68F845O)
nata a NARO (AG) il 28/07/1888
Diritto di: Usufrutto per 125/1000 (deriva dall'atto 1)

1. Atto del 06/06/1994 Pubblico ufficiale NOT MC. TREDICI Sede NARO (AG) Repertorio n. 797 - UR Sede CANICATTI' (AG) Registrazione n. 820 registrato in data 14/06/1994 - DONAZIONE Voltura n. 4043.1/1994 - Pratica n. 234279 in atti dal 11/10/2001

Visura telematica

Tributi speciali: Euro 0,90

Legenda

a) Codice fiscale non validato in anagrafe tributaria