TAPPO DI CHIUSURA TERMORESTRINGENTE
PER TUBO DI PROTEZIONE

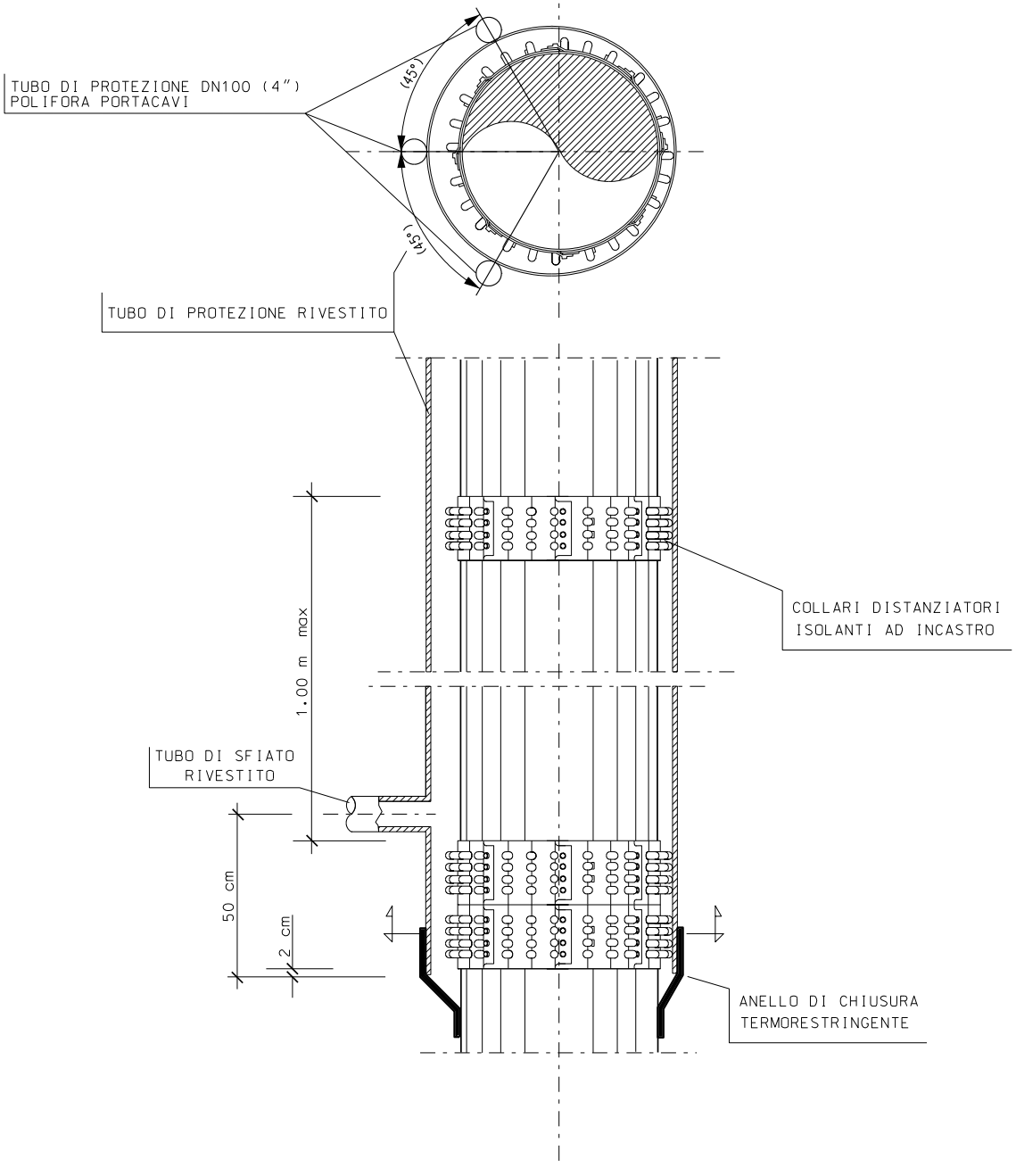
TUBO DI PROTEZIONE DN100 (4")
POLIFORA PORTACAVI
(45°)
(45°)
TUBO DI PROTEZIONE RIVESTITO
1.00 m max
COLLARI DISTANZIATORI
ISOLANTI AD INCASTRO
TUBO DI SFIATO
RIVESTITO
50 cm
2 cm
ANELLO DI CHIUSURA
TERMORESTRINGENTE

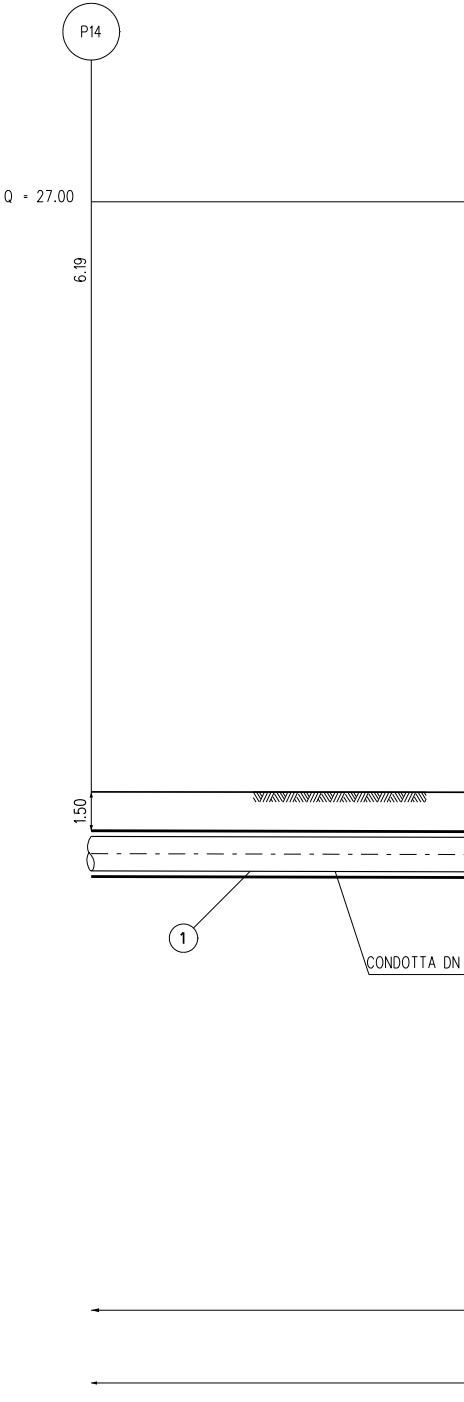
P14
Q = 27.00
6.19
1.50
1
CONDOTTA DN

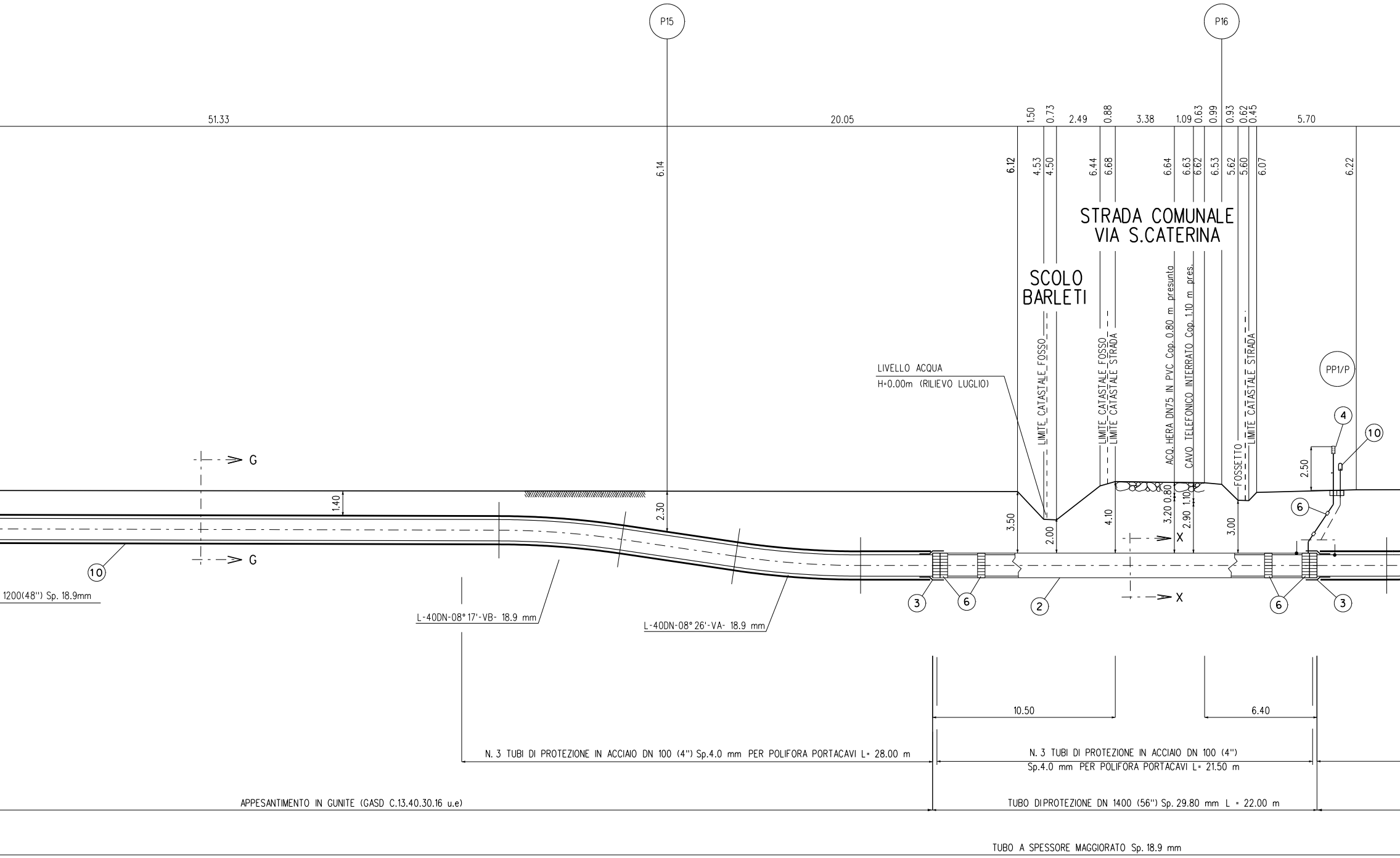
P15
P16
51.33
20.05
1.50
0.73
2.49
0.88
3.38
1.09
0.63
0.99
0.93
0.62
0.45
5.70
6.14
6.12
4.53
4.50
6.44
6.68
6.64
6.63
6.62
6.53
5.62
5.60
6.07
6.22
STRADA COMUNALE
VIA S.CATERINA
SCOLO
BARLETI
LIMITE CATASTALE FOSSO
LIMITE CATASTALE FOSSO
LIMITE CATASTALE STRADA
ACQ. HERA DN75 IN PVC Cop. 0.80 m presunta
CAVO TELEFONICO INTERRATO Cop. 1.10 m pres.
FOSSETTO
LIMITE CATASTALE STRADA
PP1/P
LIVELLO ACQUA
H=0.00m (RILIEVO LUGLIO)
4
10
2.50
G
G
1.40
2.30
3.50
2.00
4.10
3.20
0.80
2.90
1.10
3.00
X
X
6
10
1200(48") Sp. 18.9mm
L-40DN-08°17'-VB- 18.9 mm
L-40DN-08°26'-VA- 18.9 mm
3
6
2
6
3
10.50
6.40
N. 3 TUBI DI PROTEZIONE IN ACCIAIO DN 100 (4") Sp.4.0 mm PER POLIFORA PORTACAVI L= 28.00 m
N. 3 TUBI DI PROTEZIONE IN ACCIAIO DN 100 (4")
Sp.4.0 mm PER POLIFORA PORTACAVI L= 21.50 m
APPESANTIMENTO IN GUNITE (GASD C.13.40.30.16 u.e)
TUBO DIPROTEZIONE DN 1400 (56") Sp. 29.80 mm L = 22.00 m
TUBO A SPESSORE MAGGIORATO Sp. 18.9 mm

SEZIONE A - B scala 1:200

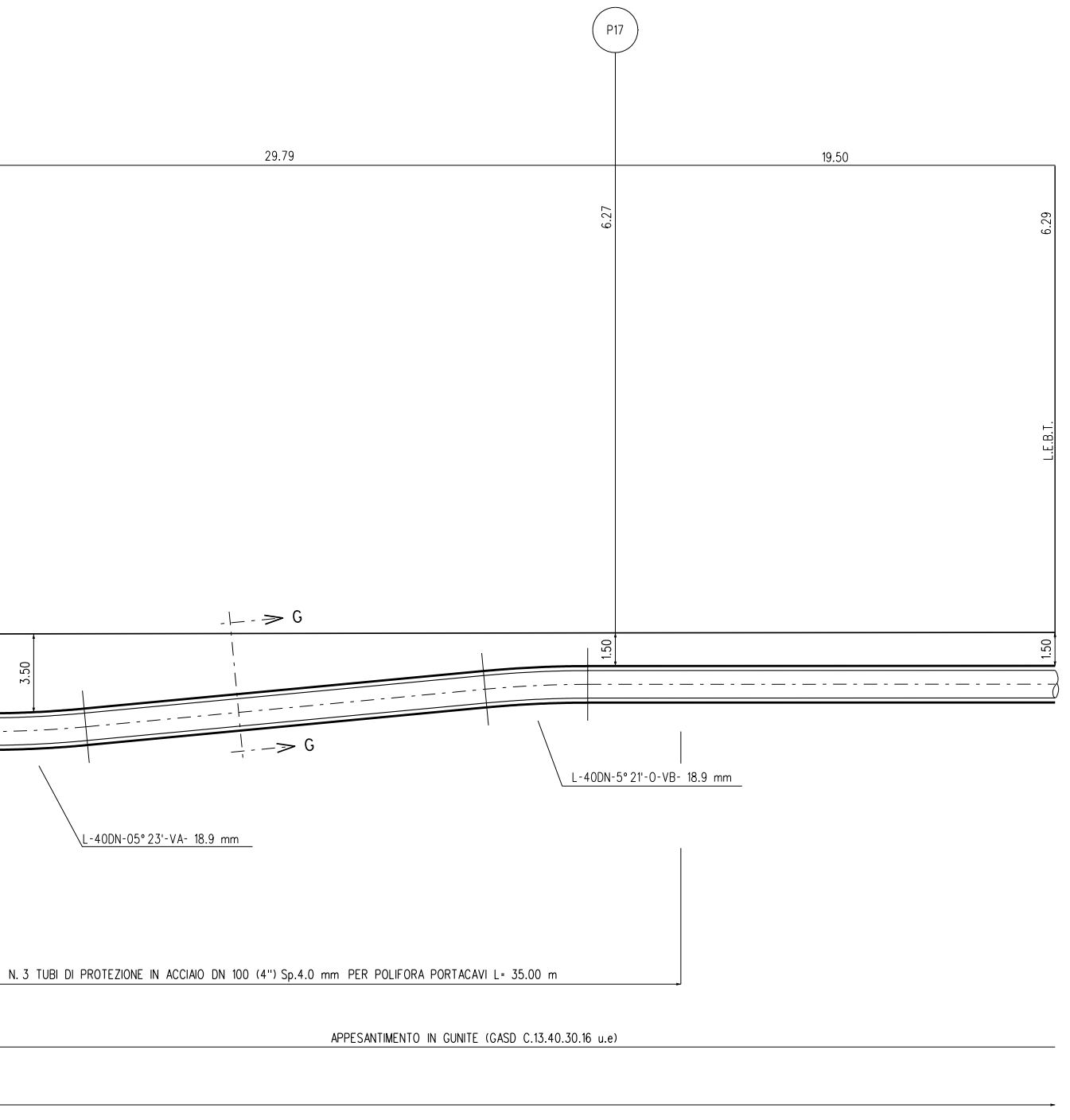
P17
29.79
19.50
6.27
6.29
L.E.B.T.
G
G
3.50
1.50
1.50
L-40DN-5° 21'-0-VB- 18.9 mm
L-40DN-05° 23'-VA- 18.9 mm
N. 3 TUBI DI PROTEZIONE IN ACCIAIO DN 100 (4") Sp.4.0 mm PER POLIFORA PORTACAVI L= 35.00 m
APPESANTIMENTO IN GUNITE (GASD C.13.40.30.16 u.e)

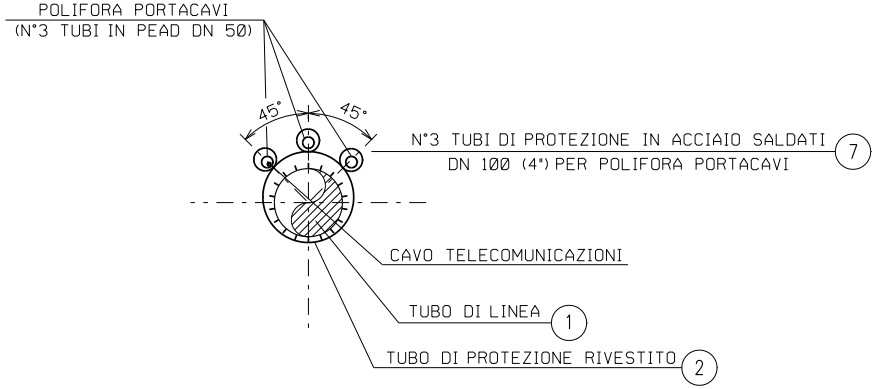
POLIFORA PORTACAVI
(N°3 TUBI IN PEAD DN 50)
45°
45°
N°3 TUBI DI PROTEZIONE IN ACCIAIO SALDATI
DN 100 (4") PER POLIFORA PORTACAVI
7
CAVO TELECOMUNICAZIONI
TUBO DI LINEA
1
TUBO DI PROTEZIONE RIVESTITO
2

SEZIONE X-X (TRIVELLAZIONE)

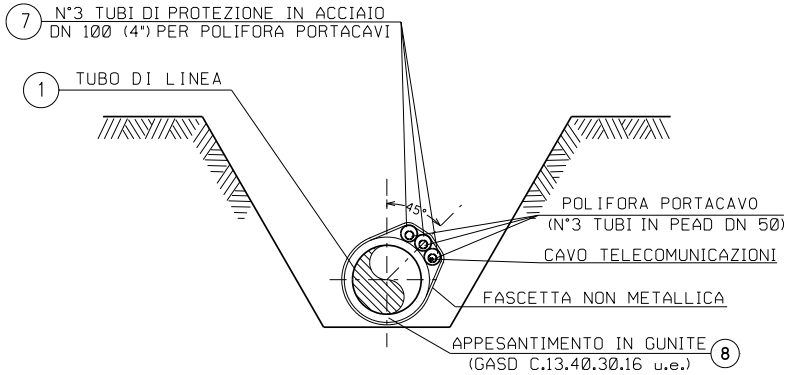
7
N°3 TUBI DI PROTEZIONE IN ACCIAIO
DN 100 (4") PER POLIFORA PORTACAVI
1
TUBO DI LINEA
45°
POLIFORA PORTACAVO
(N°3 TUBI IN PEAD DN 50)
CAVO TELECOMUNICAZIONI
FASCETTA NON METALLICA
APPESANTIMENTO IN GUNITE
(GASD C.13.40.30.16 u.e.)
8

SEZIONE G-G (SCAVO A CIELO APERTO)

TABELLA DELLE ANNOTAZIONI

①	Tubo di acciaio grado L450 MB DN 1200 (48") Di 1184.3 mm Sp. MAGGIORATO Sp. 18.9 mm costruito secondo tab. GASD A.01.01.31 u.e. rivestimento in Polietilene Sp. 3.3 mm	
②	Tubo di protezione in acciaio per gasdotti L450 MB DN 1400 (56") Sp. 29.8 mm costruito secondo tab. GASD A 01.04.01 u.e.	22.00 m
③	Anello di chiusura termorestringente DN 1200 (48") x DN 1400 (56") costruito secondo tab. GASD A 09.02.11 u.e.	n. 2
④	Apparecchiatura di sfiato e presa di segnalazione fuga gas costruito secondo tab. GASD A.09.06.02 u.e.	n. 1
	Tubo di sfiato in acciaio DN 80 (3") Sp. 2.9 mm costruito secondo tab. GASD A 01.03.01 u.e.	4.00 m
⑥	Distanziatori isolanti a collare con fissaggio ad incastro	
	tubo di sfiato e spurgo DN 80 (3") anelli	n. 2
	tubo di linea DN 1200 (48") anelli	n. 25
	tubo di protezione in acciaio per polifora portacavo DN 100 (4") anelli	n. 95
⑦	Tubo di protezione in acciaio DN 100 (4") Sp. 4.0 mm per polifora portacavi	253.50 m
⑧	Appesantimento in Gunite di spessore pari a 8 cm, peso conglomerato 2500 kg/mc costruito secondo tab. GASD C.13.40.30.16 u.e.	
⑩	Punto di misura di P.C. a cassetta piantana secondo GASD A 7.01.05, con impianto PP1/P (tab. GASD B.02.08.01.03)	n. 1

DOCUMENTI DI RIFERIMENTO	N.
7° TRONCO-PLANIMETRIA CATASTALE 1:2000	10-LB-38E-81700

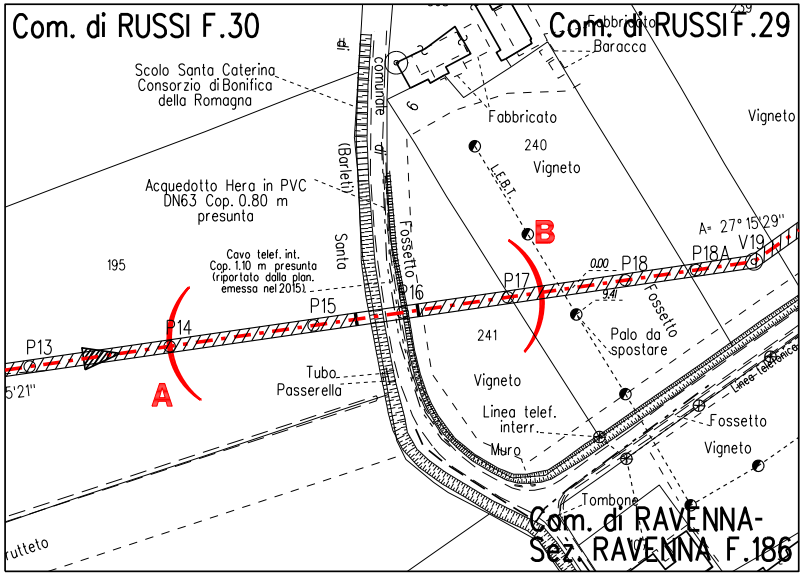
Com. di RUSSI F.30
Com. di RUSSI F.29
Fabbricato
Baracca
Scolo Santa Caterina
Consorzio di Bonifica
della Romagna
comunale
di
(Barleti)
Santo
Fabbricato
240
Vigneto
Vigneto
L.E.B.T.
Acquedotto Hera in PVC
DN63 Cop. 0.80 m
presunta
B
A= 27° 15'29''
V19
P18A
P18
0.00
9.41
195
Cavo telef. int.
Cop. 1.10 m presunta
(riportato dalla plan.
emesso nel 2015)
P17
P16
P15
Fossetto
Fossetto
Palo da
spostare
241
P14
P13
5'21''
A
Tubo
Passerella
Vigneto
Linea telef.
interr.
Muro
Linea telefonica
Fossetto
Vigneto
Tombone
Com. di RAVENNA-
Sez. RAVENNA F.186
rutteto

STRALCIO PLANIMETRICO 1:2000
COMUNE DI RUSSI F.29, F.30
COMUNE DI RAVENNA-sez. di RAVENNA F.186

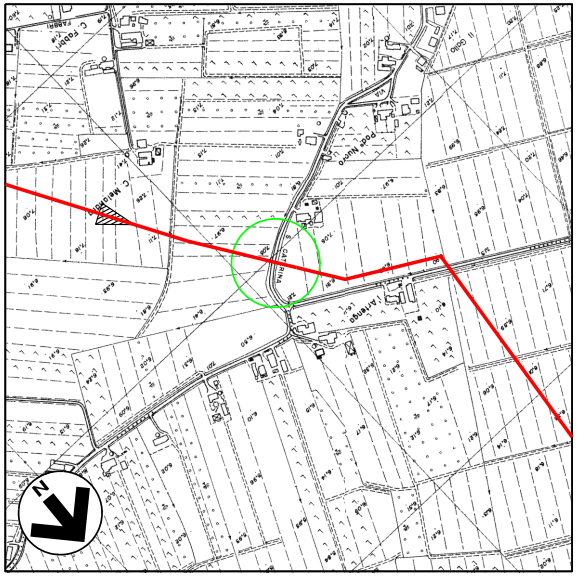

COROGRAFIA 1:10000
Fogli CTR 240012, 240023

Firmato digitalmente da

Rocco Vincenzo Monaco

CN = Monaco
Rocco Vincenzo
C = IT

N.B.:
PRIMA DI PROCEDERE CON L'ESECUZIONE DEGLI SCAVI DEL METANODOTTO E' NECESSARIO ACCERTARE L'ESATTA UBICAZIONE PLANO-ALTIMETRICA DI TUTTI I SERVIZI INTERRATI INTERFERENTI

L'INDAGINE ANDRA' SVOLTA MEDIANTE L'ESECUZIONE DI SAGGI A MANO ED ALLA PRESENZA DI RAPPRESENTANTI DELL'ENTE PROPRIETARIO

Rev.	DATA	DESCRIZIONE	ELABORATO	VERIFICATO	APPROVATO AUTORIZZATO
6	10/08/23	AGGIORNAMENTO EMISSIONE PER APPALTO	V.PIRRERA	F.MARCHETTI	A.BRUNI G.BRIA
5	01/06/23	EMISSIONE PER APPALTO	G.PADELLARO	F.MARCHETTI	A.BRUNI G.BRIA
4	29/11/13	EMISSIONE PER COMMENTI P.E.	G.GREGORINI	F.FERRINI	V.FORLIVESI M.MATTEUCCI
3	15/11/12	VARIATO PER AGGIORNAMENTO TRACCIATO - EMISSIONE PER PERMESSI	I.BUCCA	F.FERRINI	V.FORLIVESI M.MATTEUCCI
2	15/09/08	EMISSIONE PER "PARERE DI CONFORMITA' SUL PROGETTO" D.M. 04/05/98	V. FORLIVESI	F. FERRINI	P. IORIO L. ROSSINI
1	12/09/08	EMISSIONE PER PERMESSI (MODIFICATA COPERTURA SCOLO)	S. TRUDEN	F. FERRINI	P. IORIO L. ROSSINI
0	28-05-08	EMISSIONE PER PERMESSI	S.FLORIO	F. FERRINI	P. IORIO L. ROSSINI

PROGETTISTA
Rif.TEN: 2295-307-DW-3545-01

COMMESSA
NQ/R22358

CODICE TECNICO
13247

METANODOTTO: SESTINO - MINERBIO
7° TRONCO RAVENNA (Loc.Costellocelo) - RAVENNA (Fiume Lamone)
DN 1200 mm (48''), DP75 bar

ATTR.: SCOLO BARLETI, STRADA COM.LE VIA S. CATERINA
CAVO TELEFONICO E ACQUEDOTTO HERA DN 75

DIS. N. 10-LB-10E-81710
REVISIONE 6
FG. 1 DI 1
SCALA 1:200

DOCUMENTO DI PROPRIETA' SNAM. LA SOCIETA' TUTELERA' I PROPRI DIRITTI IN SEDE CIVILE E PENALE A TERMINI DI LEGGE.