TAPPO DI CHIUSURA TERMORESTRINGENTE
PER TUBO DI PROTEZIONE

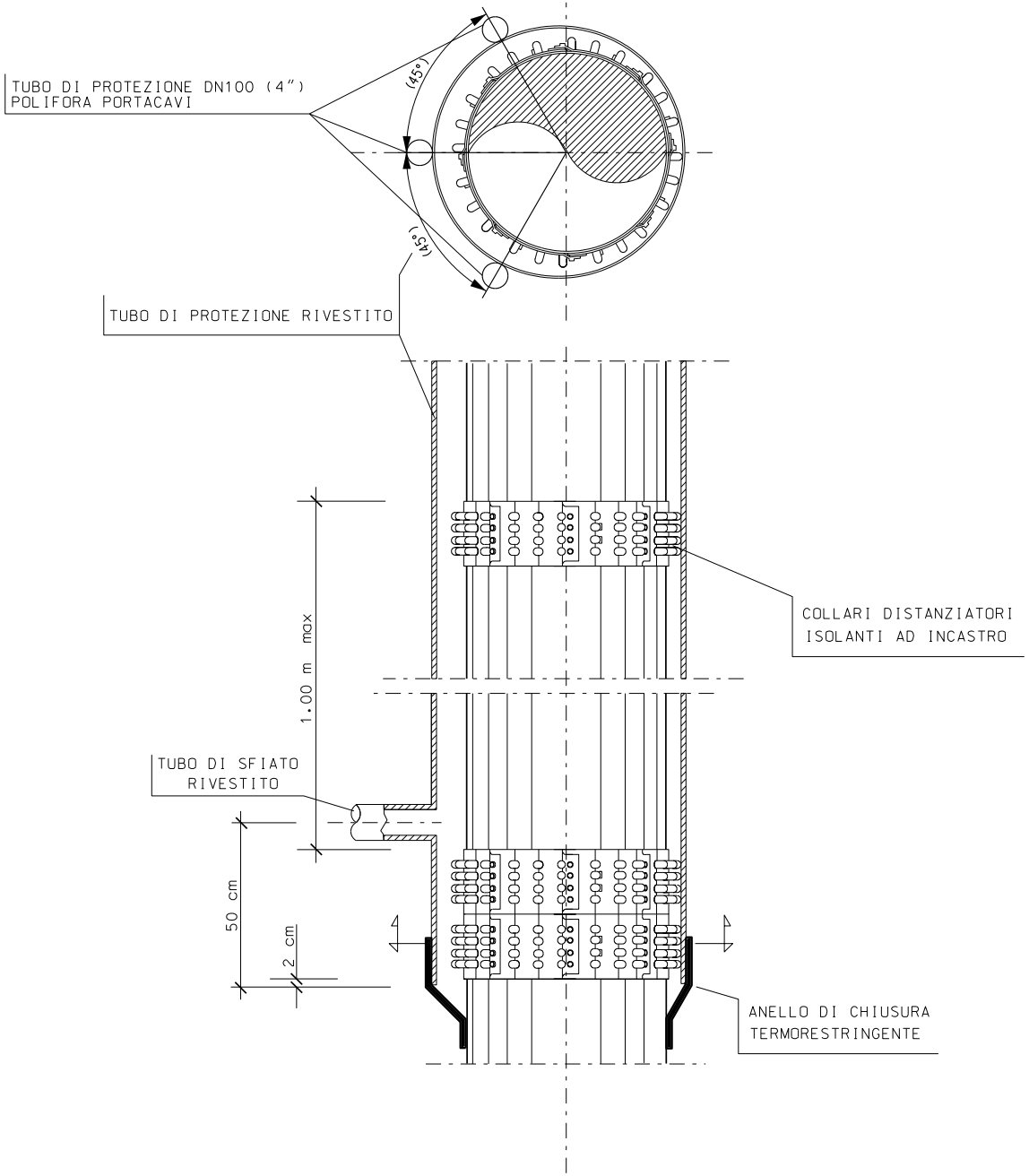
TUBO DI PROTEZIONE DN100 (4")
POLIFORA PORTACAVI
(45°)
(45°)
TUBO DI PROTEZIONE RIVESTITO
COLLARI DISTANZIATORI
ISOLANTI AD INCASTRO
1.00 m max
TUBO DI SFIATO
RIVESTITO
50 cm
2 cm
ANELLO DI CHIUSURA
TERMORESTRINGENTE

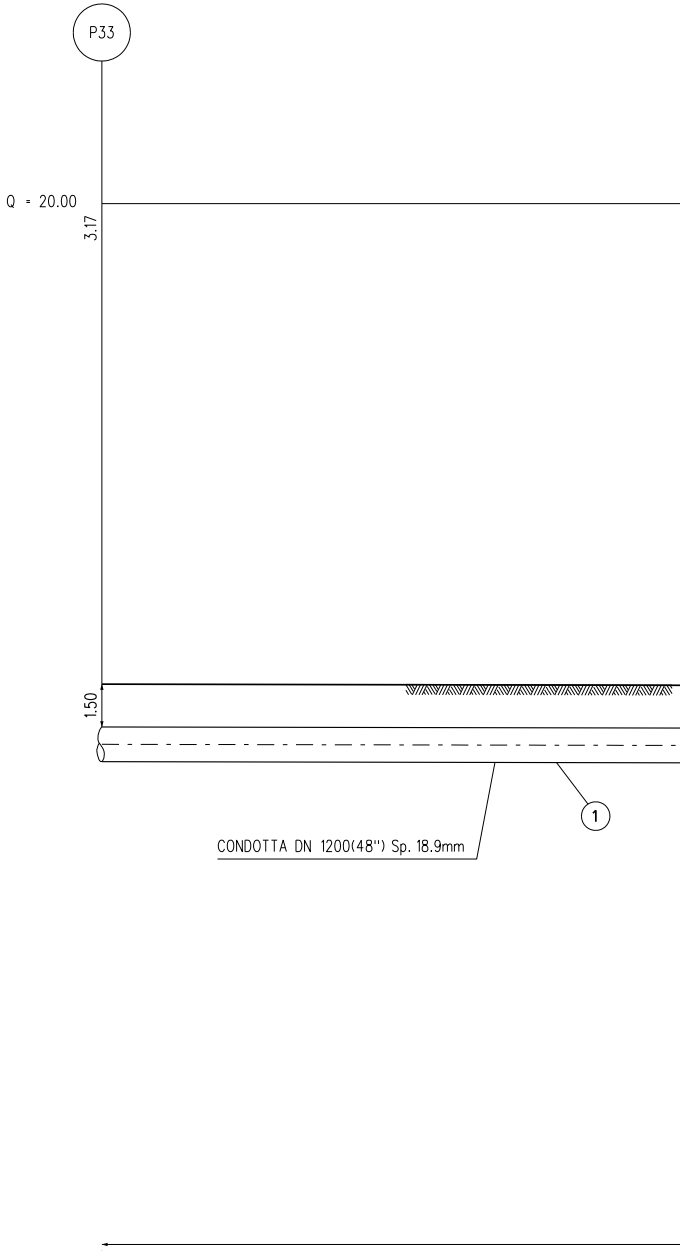
P33
Q = 20.00
3.17
1.50
1
CONDOTTA DN 1200(48") Sp. 18.9mm

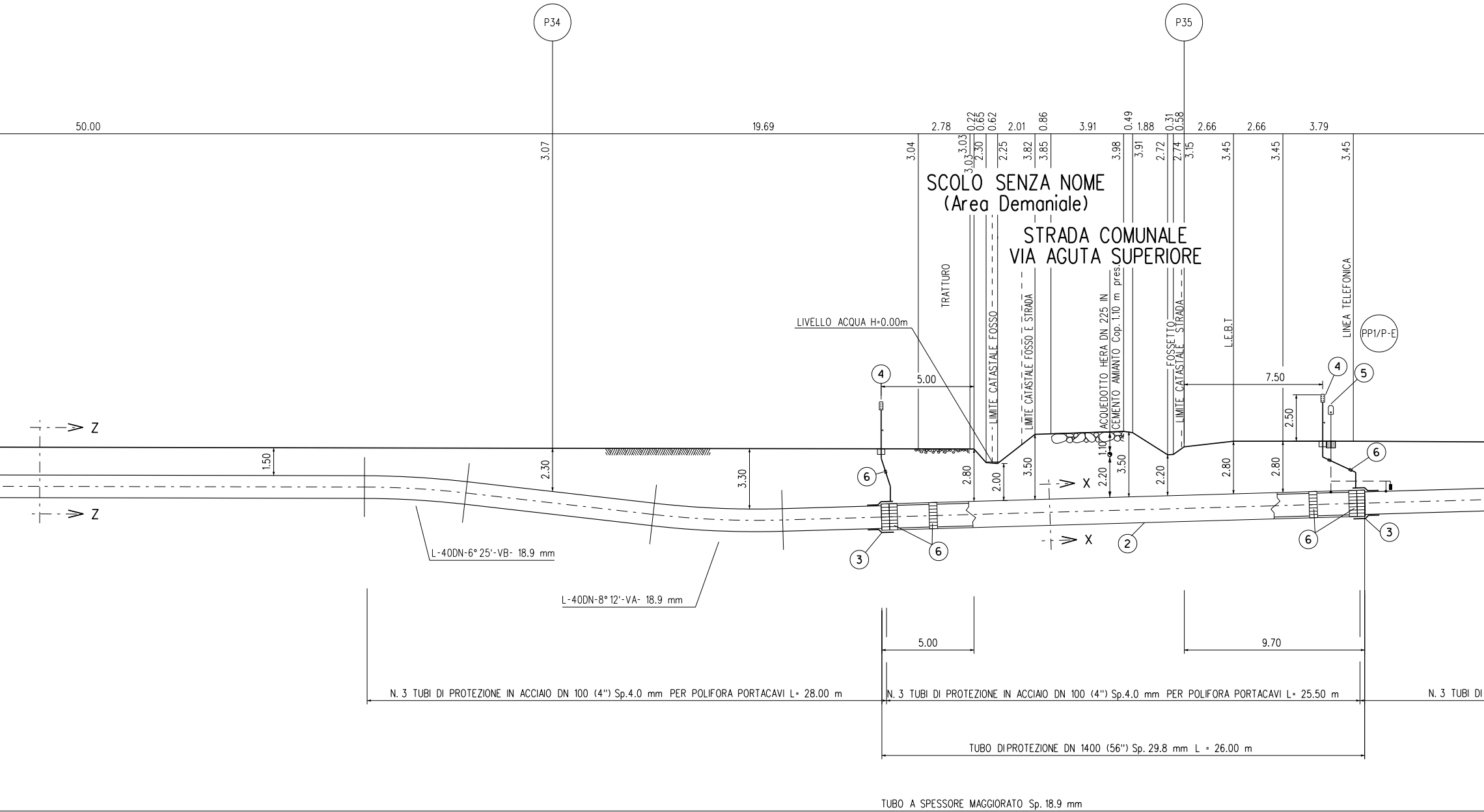
P34
P35
50.00
19.69
2.78
0.22
0.65
0.62
2.01
0.86
3.91
0.49
1.88
0.31
0.58
2.66
2.66
3.79
3.07
3.04
3.03
3.03
2.30
2.25
3.82
3.85
3.98
3.91
2.72
2.74
3.15
3.45
3.45
3.45
SCOLO SENZA NOME
(Area Demaniale)
STRADA COMUNALE
VIA AGUTA SUPERIORE
TRATTURO
LIMITE CATASTALE FOSSO
LIMITE CATASTALE FOSSO E STRADA
ACQUEDOTTO HERA DN 225 IN CEMENTO AMIANTO Cop. 1.10 m pres.
FOSSETTO
LIMITE CATASTALE STRADA
L.E.B.T
LINEA TELEFONICA
PP1/P-E
LIVELLO ACQUA H=0.00m
4
5.00
7.50
4
5
2.50
Z
Z
1.50
2.30
3.30
2.80
2.00
3.50
1.10
2.20
3.50
2.20
2.80
2.80
X
X
6
6
6
6
3
3
2
L-40DN-6°25'-VB- 18.9 mm
L-40DN-8°12'-VA- 18.9 mm
5.00
9.70
N. 3 TUBI DI PROTEZIONE IN ACCIAIO DN 100 (4") Sp.4.0 mm PER POLIFORA PORTACAVI L= 28.00 m
N. 3 TUBI DI PROTEZIONE IN ACCIAIO DN 100 (4") Sp.4.0 mm PER POLIFORA PORTACAVI L= 25.50 m
N. 3 TUBI DI
TUBO DIPROTEZIONE DN 1400 (56") Sp. 29.8 mm L = 26.00 m
TUBO A SPESSORE MAGGIORATO Sp. 18.9 mm

SEZIONE A - B scala 1:200

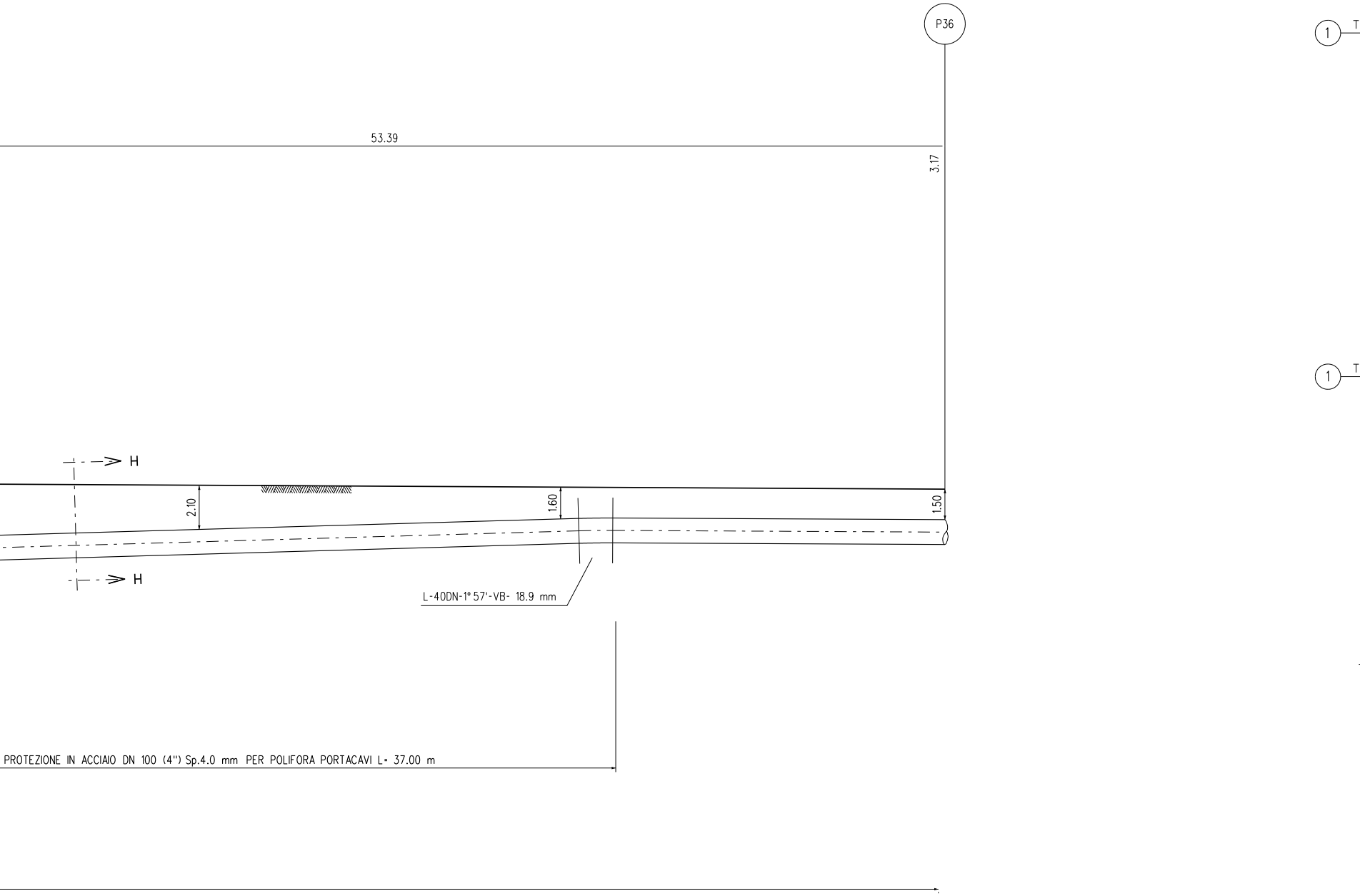
P36
53.39
3.17
1
T
1
T
H
H
2.10
1.60
1.50
L-40DN-1° 57'-VB- 18.9 mm
PROTEZIONE IN ACCIAIO DN 100 (4") Sp.4.0 mm PER POLIFORA PORTACAVI L= 37.00 m

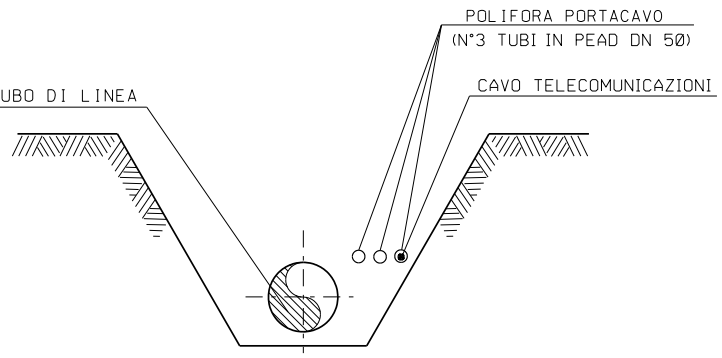
POLIFORA PORTACAVO
(N°3 TUBI IN PEAD DN 50)
CAVO TELECOMUNICAZIONI
UBO DI LINEA

SEZIONE Z-Z (SCAVO A CIELO APERTO)

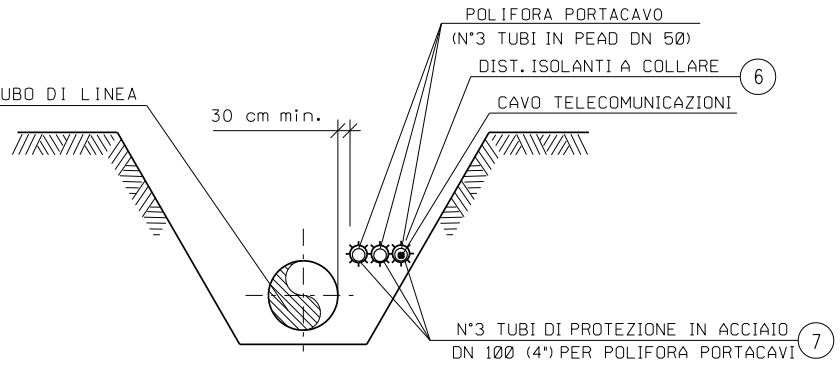
POLIFORA PORTACAVO
(N°3 TUBI IN PEAD DN 50)
DIST. ISOLANTI A COLLARE
6
CAVO TELECOMUNICAZIONI
UBO DI LINEA
30 cm min.
N°3 TUBI DI PROTEZIONE IN ACCIAIO
DN 100 (4") PER POLIFORA PORTACAVI
7

SEZIONE H-H (SCAVO A CIELO APERTO)

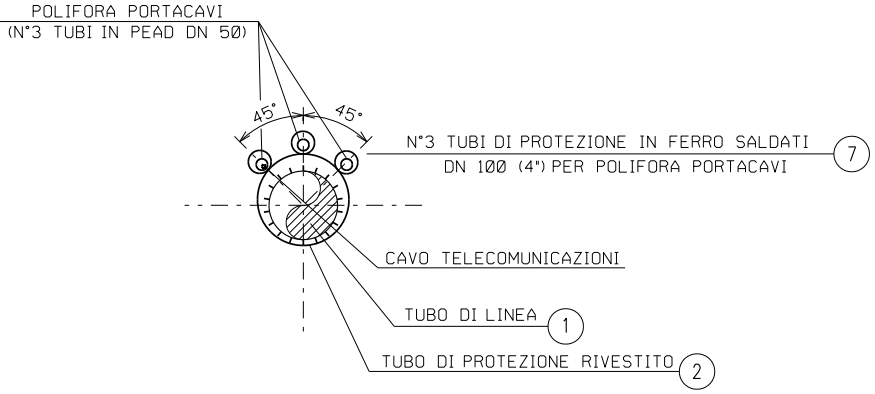
POLIFORA PORTACAVI
(N°3 TUBI IN PEAD DN 50)
45°
45°
N°3 TUBI DI PROTEZIONE IN FERRO SALDATI
DN 100 (4") PER POLIFORA PORTACAVI
7
CAVO TELECOMUNICAZIONI
TUBO DI LINEA
1
TUBO DI PROTEZIONE RIVESTITO
2

SEZIONE X-X (TRIVELLAZIONE)

TABELLA DELLE ANNOTAZIONI

①	Tubo di acciaio grado L450 MB DN 1200 (48") Di 1184.3 mm Sp. MAGGIORATO Sp. 18.9 mm costruito secondo tab. GASD A.01.01.31 u.e. rivestimento in Polietilene Sp. 3.3 mm	
②	Tubo di protezione in acciaio per gasdotti L450 MB DN 1400 (56") Sp. 29.8 mm costruito secondo tab. GASD A 01.04.01 u.e.	26.00 m
③	Anello di chiusura termorestringente DN 1200 (48") x DN 1400 (56") costruito secondo tab. GASD A 09.02.11 u.e.	n. 2
④	Apparecchiatura di sfiato e presa di segnalazione fuga gas tipo 2 costruito secondo tab. GASD A.09.06.02 u.e.	n. 2
	Tubo di sfiato in acciaio DN 80 (3") Sp. 2.9 mm costruito secondo tab. GASD A 01.03.01 u.e.	6.00 m
⑤	Punto di misura di P.C. in cassetta piantana (tab. GASD A.07.01.05), con n° 1 impianto PP1/P-E (tab. GASD B.02.08.01.04).	n. 1
⑥	Distanziatori isolanti a collare con fissaggio ad incastro	
	tubo di sfiato e spurgo DN 80 (3") anelli	n. 3
	tubo di linea DN 1200 (48") anelli	n. 29
	tubo di protezione in acciaio per polifora portacavo DN 100 (4") anelli	n. 98
⑦	Tubo di protezione in acciaio DN 100 (4") Sp. 4.0 mm per polifora portacavi	271.50 m

N.B.:
PRIMA DI PROCEDERE CON L'ESECUZIONE DEGLI SCAVI DEL METANODOTTO E' NECESSARIO ACCERTARE L'ESATTA UBICAZIONE PLANO-ALTIMETRICA DI TUTTI I SERVIZI INTERRATI INTERFERENTI

L'INDAGINE ANDRA' SVOLTA MEDIANTE L'ESECUZIONE DI SAGGI A MANO ED ALLA PRESENZA DI RAPPRESENTANTI DELL'ENTE PROPRIETARIO

DOCUMENTI DI RIFERIMENTO	N.
8° TRONCO-PLANIMETRIA CATASTALE 1:2000	10-LB-41E-81800

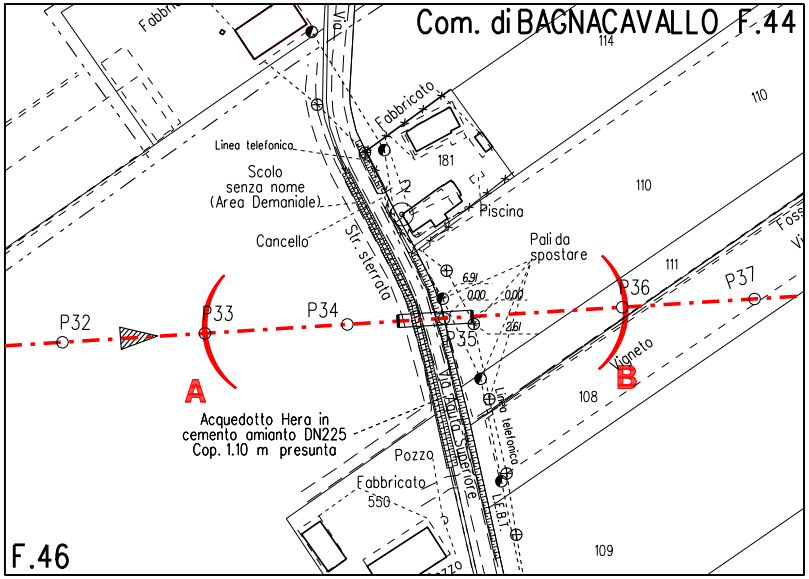
Com. di BAGNACAVALLO F.44
F.46
Fabbri
Via
114
110
110
111
Fabbricato
181
Linea telefonica
Scolo senza nome (Area Demaniale)
Piscina
Cancello
Str. sterrato
Pali da spostare
6.91
0.00
0.00
2.61
P32
P33
P34
P35
P36
P37
Fossa
A
B
Vigneto
108
Acquedotto Hera in cemento amianto DN225 Cop. 1.10 m presunta
Via Aguta Superiore
Linea telefonica
Pozzo
Fabbricato
550
L.E.B.T.
109
Pozzo

STRALCIO PLANIMETRICO 1:2000
COMUNE DI BAGNACAVALLO F.44, F.46

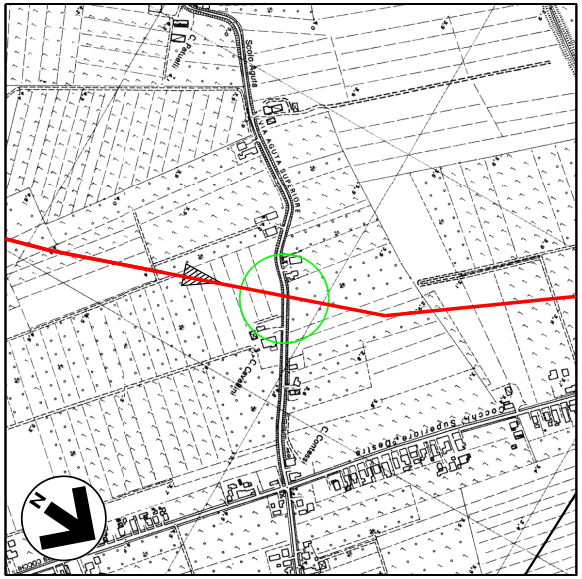
C. Patuelli
Scolo Aguta
VIA AGUTA SUPERIORE
C. Cavallini
C. Contessi
Cocchi Superiore Destra
N

COROGRAFIA 1:10000
Fogli CTR 223093, 223134

Rev.	DATA	DESCRIZIONE	ELABORATO	VERIFICATO	APPROVATO AUTORIZZATO
6	30/09/23	EMISSIONE PER VALUTAZIONE DEL PROGETTO AI SENSI DEL D.P.R. 1 AGOSTO 2011 N.151	V.PIRRERA	F.MARCHETTI	A.BRUNI G.BRIA
5	10/08/23	AGGIORNAMENTO EMISSIONE PER APPALTO	V.PIRRERA	F.MARCHETTI	A.BRUNI G.BRIA
4	01/06/23	EMISSIONE PER APPALTO	G.PADELLARO	F.MARCHETTI	A.BRUNI G.BRIA
3	29/11/13	EMISSIONE PER COMMENTI P.E.	G.GREGORINI	F.FERRINI	V.FORLIVESI M.MATTEUCCI
2	15/11/12	RIEMISSIONE PER PERMESSI	A.BRUNI	F.FERRINI	V.FORLIVESI M.MATTEUCCI
1	15/09/08	EMISSIONE PER "PARERE DI CONFORMITA' SUL PROGETTO" D.M. 04/05/98	V. FORLIVESI	F. FERRINI	P. IORIO L. ROSSINI
0	16/05/08	EMISSIONE PER PERMESSI	L.ZANNA	F. FERRINI	P. IORIO L. ROSSINI

Firmato digitalmente da

Rocco Vincenzo Monaco

CN = Monaco Rocco Vincenzo
C = IT

snam

PROGETTISTA
T.EN TECHNIP ENERGIES
techfem
Rif.TEN: 2295-308-DW-3545-03

COMMESSA
NQ R/22358/L01

CODICE TECNICO
21350

METANODOTTO: SESTINO - MINERBIO
8° TRONCO RAVENNA (Fiume Lamone) - ALFONSINE
DN 1200 mm (48"), DP75 bar

DIS. N.
10-LB-11E-81812

REVISIONE 6

ATTRAVERSAMENTO: SCOLO SENZA NOME (Area Demaniale)
STRADA COM. VIA AGUTA SUPERIORE E ACQUEDOTTO HERA

FG. 1 DI 1

SCALA 1:200

DOCUMENTO DI PROPRIETA' SNAM. LA SOCIETA' TUTELERA' I PROPRI DIRITTI IN SEDE CIVILE E PENALE A TERMINI DI LEGGE.