


















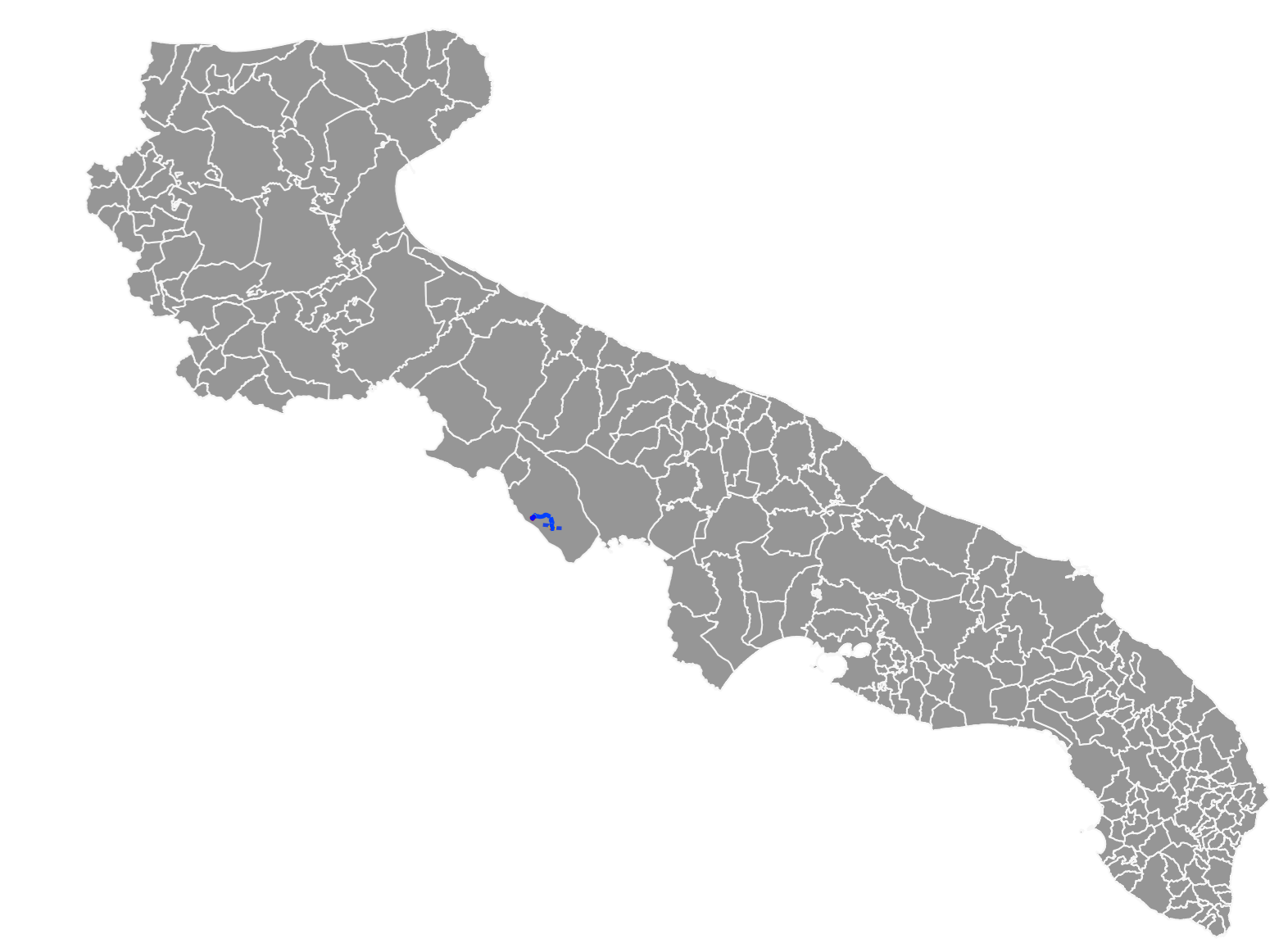
## LEGENDA

-  Reticolo Idrografico
-  Acque Pubbliche Demaniali
-  Interferenze con reticolo idrografico superficiale
-  Aree Allagabili (TR 500 anni)

SOURCE: [http://www.st.puglia.it/portale/portale\\_cartografie\\_tecniche\\_tematiche/Download/Carografie/Carografie/Foglio/finestra/zoneinfradottagidrogosidf-2018action-2](http://www.st.puglia.it/portale/portale_cartografie_tecniche_tematiche/Download/Carografie/Carografie/Foglio/finestra/zoneinfradottagidrogosidf-2018action-2)


## LAYOUT DI PROGETTO

-  Area sistema agrovoltaiico
-  Cavidotto MT interno
-  Strada accesso
-  Cavidotto MT
-  Impianto di accumulo
-  Viabilità di accesso
-  Tralicci AT da demolire
-  Nuovo Traliccio AT
-  Tratto Elettrodotta Aereo AT da Dismettere
-  Elettrodotta aereo AT esistente
-  Nuovi Raccordi Aerei AT
-  SE Terna
-  Viabilità di accesso Se Terna 36\_380



**PROGETTO PER LA REALIZZAZIONE  
DI UN PARCO AGROVOLTAIICO PER LA PRODUZIONE DI ENERGIA ELETTRICA,  
DELLE OPERE CONNESSE E DELLE INFRASTRUTTURE INDISPENSABILI**  
Località Pescarella - Comune di Gravina in Puglia (BA)

**PROGETTO DEFINITIVO** **FLX\_IDR.07**  
Aree Allagabili

**Proponente**  
 Rinnovabili Sud Due srl  
Via Della Chimica, 103 - 85100 Potenza (PZ)

Formato **AO**  
Scala **1:10.000**

**Progettista**  
Ing. Lucia Losasso  
C.da Via Napoletana snc  
86200 - Brindisi Montagna (PZ)  
P.R.C. Lucia Losasso@ingeciv.it  
P.I. 02088670761



Revisione	Descrizione	Data	Preparato	Controllato	Approvato
00	Prima emissione	25/09/2023	Ing. Lucia Losasso	Ing. Lucia Losasso	Ing. Gaetano Cirone

**SCALA 1:10.000**