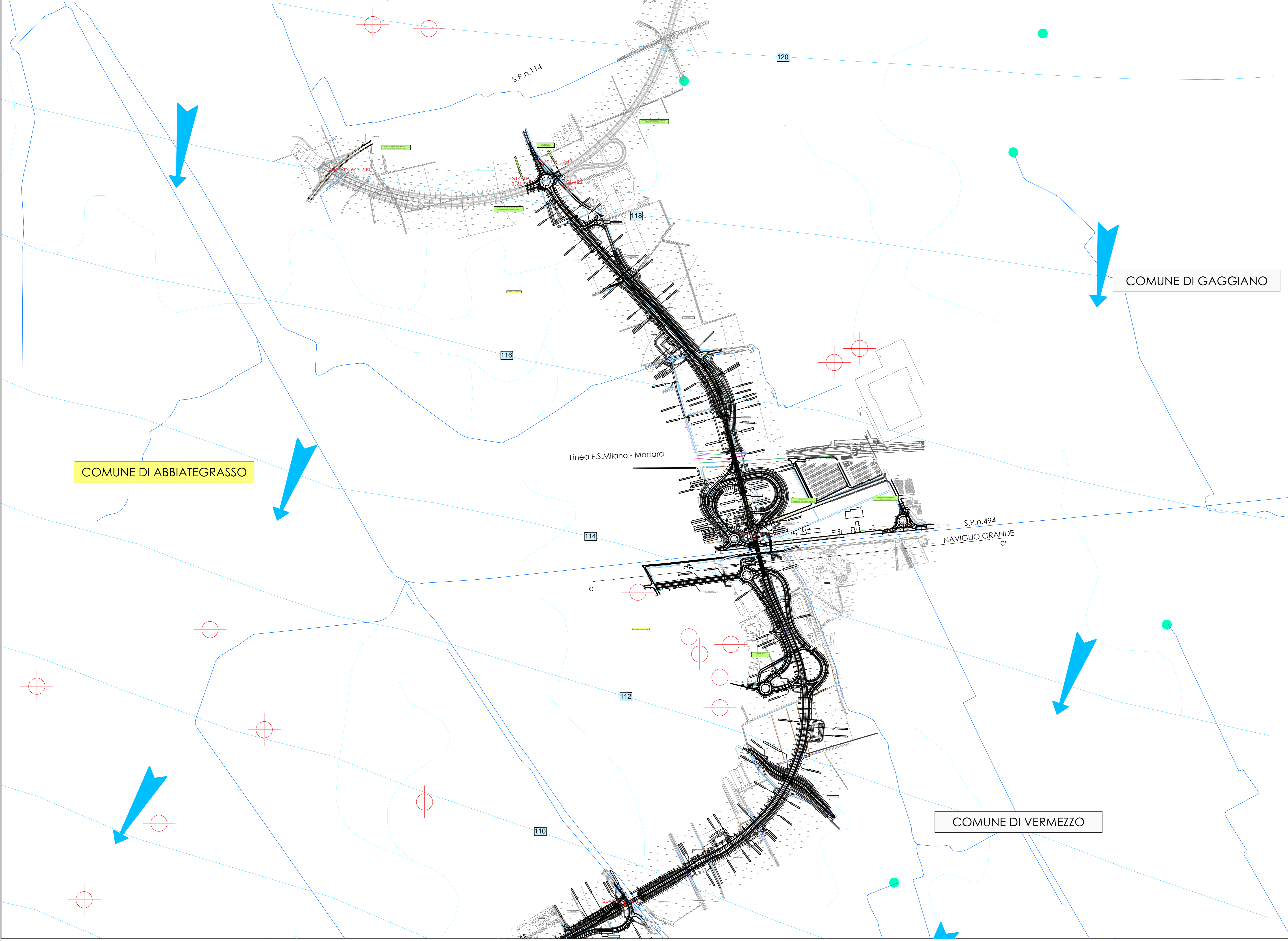



SEZIONE IDROGEOLOGICA ZONA ABBATEGRASSO
(estratta dal PGT Abbiategrasso_AILDP10.03 Sezioni idrogeologiche)



COMUNE DI ALBAIRATE

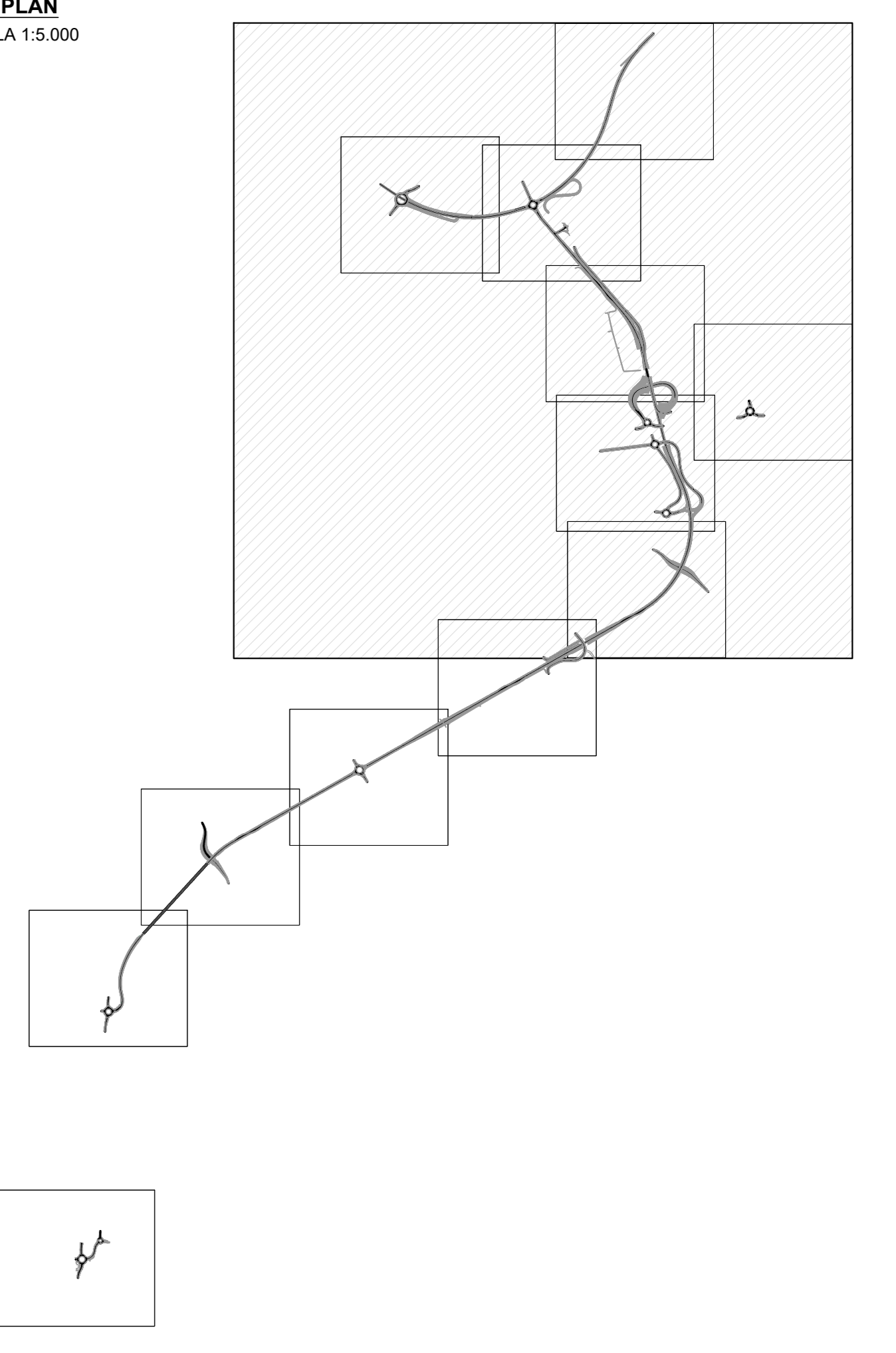
COMUNE DI CISLIANO

COMUNE DI GAGGIANO

COMUNE DI ABBATEGRASSO

COMUNE DI VERMEZZO

KEYPLAN
SCALA 1:5.000



Legenda:

- Linea isopiezometrica (Sf. Settembre 2013)
- Linea di flusso
- Pozzo pubblico o privato
- Picnometro campagna geopedica 2014 (misura soggettiva 20/11/14 (m da p.c.))
- Fontane
- Canale principale
- Corso d'acqua naturale

N.B.: PER QUANTO CONCERNE LA SOGGIACENZA DELLA FALDA SI RIMANDA AL RELATIVO CAPITOLO DELLA RELAZIONE GEOLOGICA

sondaggio	tratta	Quota da p.c. (m s.m.)	Soggiacenza da p.c. (m s.m.)	Quota piezometrica da p.c. (m s.m.)
S14-25	C	—	2,41	—
S14-26	C	—	2,93	—
S14-31	C	114,55	2,17	112,38
S14-33	C	114,94	5,29	109,65
S14-35	C	108,87	4,55	104,32
S14-36	C	107,08	5,76	101,32

Misure piezometriche effettuate nei piezometri in data 20/11/2014

ANAS S.p.A.
Direzione Progettazione e Realizzazione Lavori

LAVORI DI COLLEGAMENTO TRA LA S.S.11 A MAGENTA E LA TANGENZIALE OVEST DI MILANO
VARIANTE DI ABBATEGRASSO-VIGEVANO FINO AL PONTE SUL FIUME TICINO
1° STRALCIO DA MAGENTA A VIGEVANO - TRATTA C

PROGETTO ESECUTIVO

STUDIO CORONA	ING. RENATO DEL PRETE	ECOPLAN	GE
ING. VITTORIO BAZZI	ING. SALVO DI PRATO	ING. MARCO TULLIO	ING. GABRIELE
ING. RENATO VARI	ING. VITTORIO FERRARI	ING. GIOVANNI ARGENTI	ING. GIANFRANCO
ING. RENATO VARI	ING. VITTORIO FERRARI	ING. GIOVANNI ARGENTI	ING. GIANFRANCO

VISTO IL RESPONSABILE DEL PROCEDIMENTO: *Giuseppe Duranti*

INTEGRATORE DELLE PRESTAZIONI SPECIALISTICHE: *Giuseppe Duranti*

GEOLOGO: *Valerio*

COORDINATORE DELLA SICUREZZA IN FASE DI PROIEZIONE: *Valerio*

BA32 **B - GEOLOGIA E GEOTECNICA**
CARTA IDROGEOLOGICA - Tavole 01 DI 02

CODICE PROGETTO	NOME FILE	REVISIONE	SCALA:
13203	BA32-T00GEOGEOC01_A.dwg	A	1:5.000

C				
B				
A	EMISSIONE	OTTOBRE 2013	ING. LUGLI MONTERISI	ING. GAETANO RANIERI
REV.	DESCRIZIONE	DATA	REDATTO	VERIFICATO