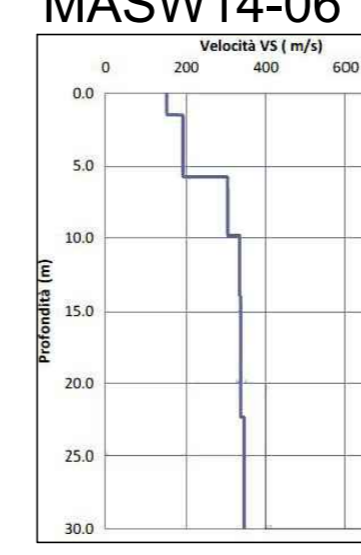
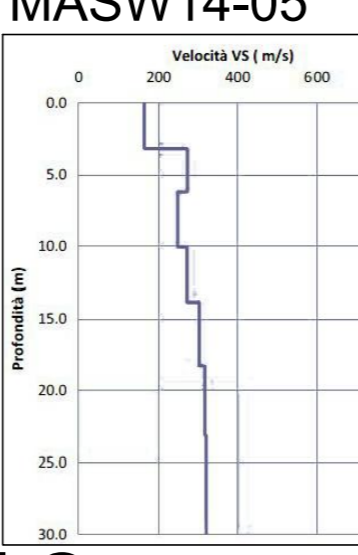
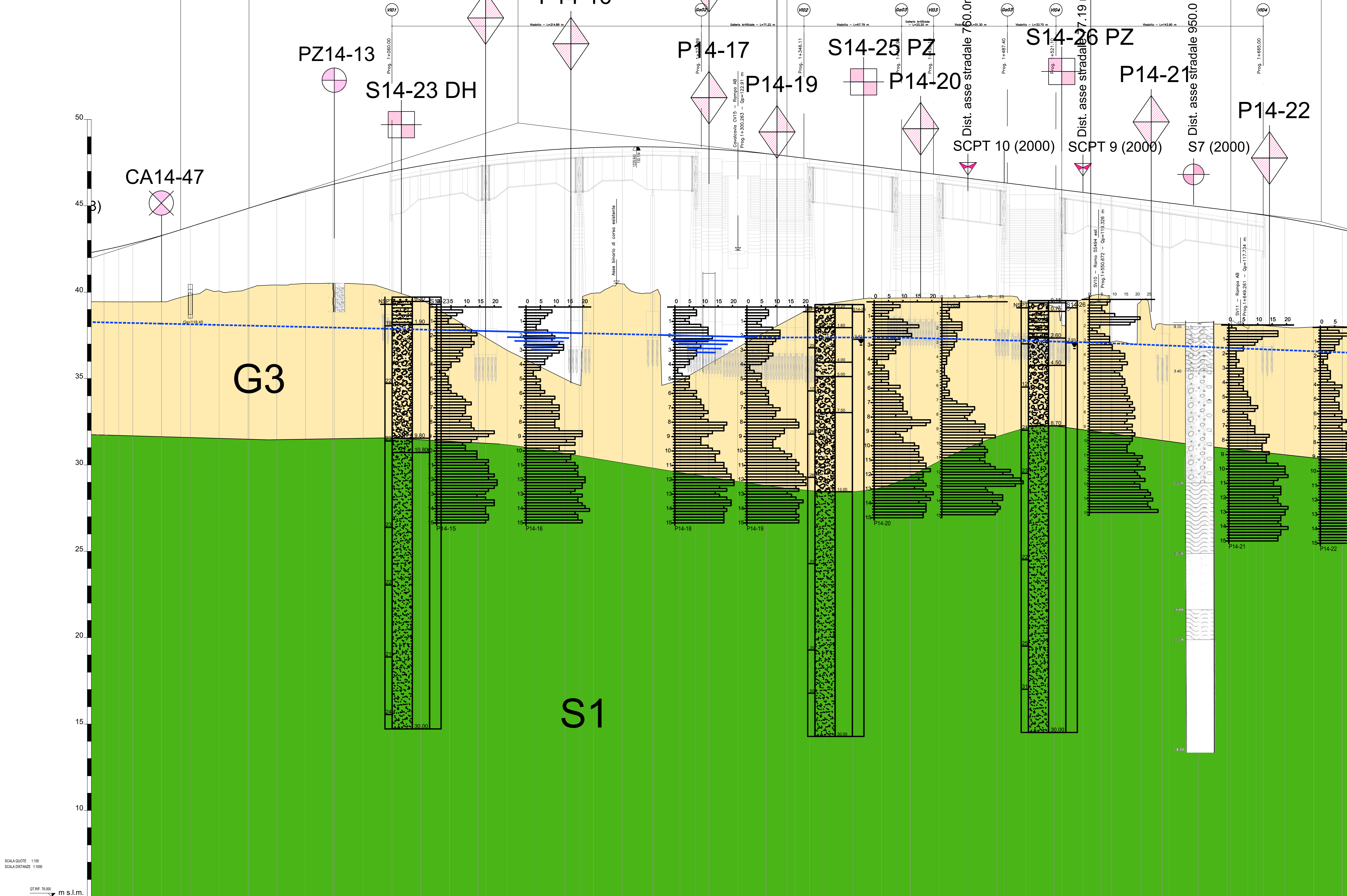


0	1000.000
1	180.700
2	3.020
3	1147.522
4	131.794

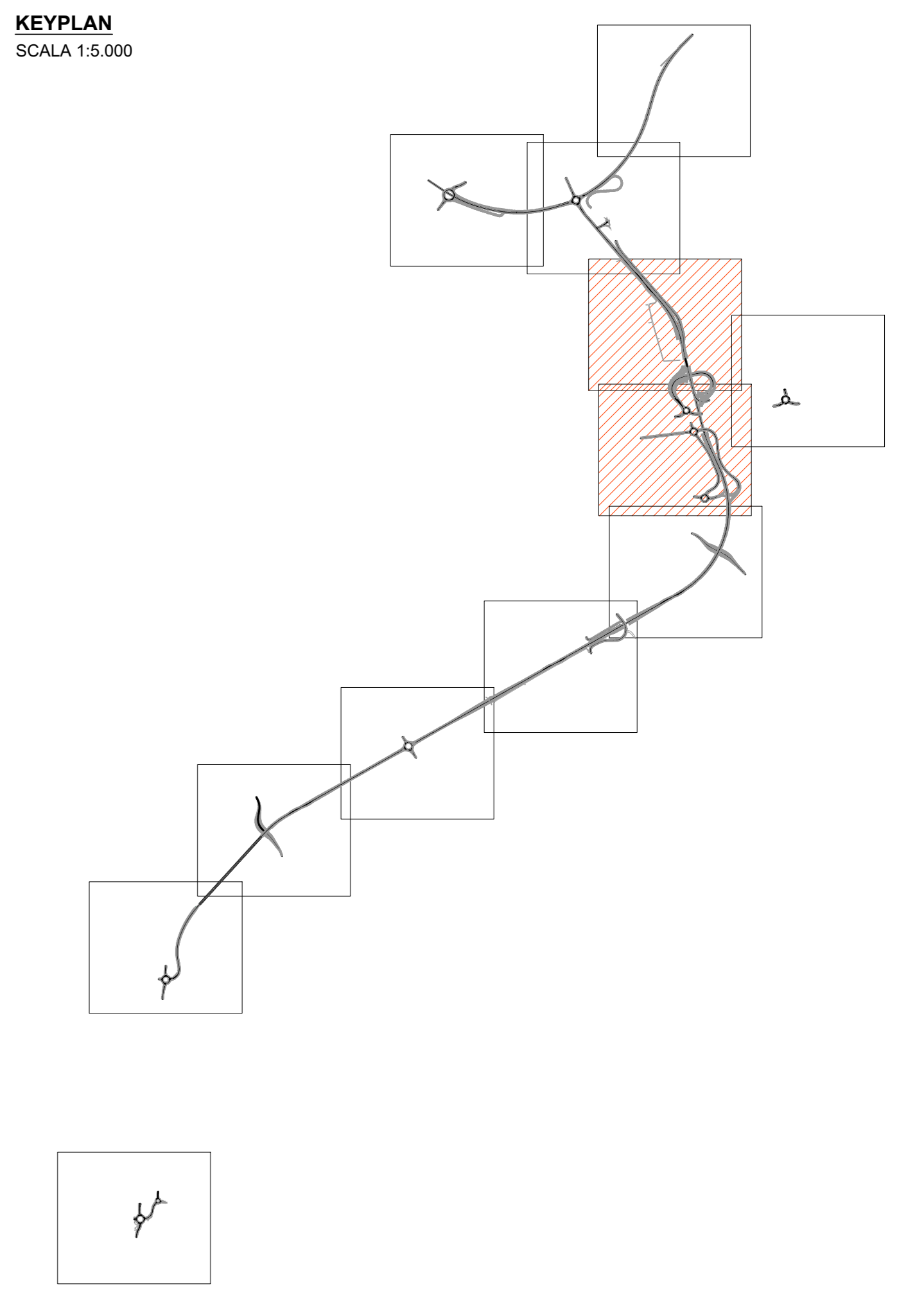


0	1000.000
1	180.700
2	3.020
3	1147.522
4	131.794



Scala quote: 1:50. Scala distanze: 1:1000. Q.T. REF. 78.000 m s.l.m.

NUMERO SEZIONI	44	44A	45	46	46A	47	48	48A	49	50	51	51A	52	53	54	54A	55	56	57	57A	58	59	60	60A	61	62	63	64	65	66	67	67A	68	68A	69	70	71	71A	72	73	73A	74	75	75A	76	77	77A	78	79	80	81	82	83	84	84A	85	86	87
DISTANZE PARZALI	10,28	6,72	20,00	13,20	6,72	20,00	20,00	19,27	20,00	16,83	20,00	20,00	20,00	20,00	20,00	20,00	20,00	20,00	5,00	15,00	20,00	20,00	10,00	8,00	20,00	21,00	18,00	11,00	9,00	20,00	20,00	14,31	5,68	10,00	10,00	20,00	20,00	10,00	10,00	20,00	20,00	5,00	15,00	20,00	5,00	15,00	12,28	7,65	20,00	15,00	5,50	5,50	20,00	20,00	20,00			
DISTANZE PROGRESSIVE	880,00	982,80	1003,00	1016,20	1022,90	1042,90	1062,90	1082,17	1102,17	1121,40	1140,63	1160,63	1180,63	1200,63	1220,63	1240,63	1260,63	1280,63	1300,63	1320,63	1340,63	1360,63	1380,63	1400,63	1420,63	1440,63	1460,63	1480,63	1500,63	1520,63	1540,63	1560,63	1580,63	1600,63	1620,63	1640,63	1660,63	1680,63	1700,63	1720,63	1740,63	1760,63	1780,63	1800,63	1820,63	1840,63	1860,63	1880,63	1900,63	1920,63	1940,63	1960,63	1980,63	2000,63				
QUOTE TERRENO	118,20	119,50	119,50	119,50	119,50	119,50	119,50	119,50	119,50	119,50	119,50	119,50	119,50	119,50	119,50	119,50	119,50	119,50	119,50	119,50	119,50	119,50	119,50	119,50	119,50	119,50	119,50	119,50	119,50	119,50	119,50	119,50	119,50	119,50	119,50	119,50	119,50	119,50	119,50	119,50	119,50	119,50	119,50	119,50	119,50	119,50	119,50	119,50	119,50	119,50	119,50	119,50	119,50	119,50	119,50			
QUOTE PROGETTO	118,20	119,50	119,50	119,50	119,50	119,50	119,50	119,50	119,50	119,50	119,50	119,50	119,50	119,50	119,50	119,50	119,50	119,50	119,50	119,50	119,50	119,50	119,50	119,50	119,50	119,50	119,50	119,50	119,50	119,50	119,50	119,50	119,50	119,50	119,50	119,50	119,50	119,50	119,50	119,50	119,50	119,50	119,50	119,50	119,50	119,50	119,50	119,50	119,50	119,50	119,50	119,50	119,50	119,50	119,50	119,50		
DIFFERENZA DI QUOTA	0,00	0,00	0,00	0,00	0,00	0,00	0,00	0,00	0,00	0,00	0,00	0,00	0,00	0,00	0,00	0,00	0,00	0,00	0,00	0,00	0,00	0,00	0,00	0,00	0,00	0,00	0,00	0,00	0,00	0,00	0,00	0,00	0,00	0,00	0,00	0,00	0,00	0,00	0,00	0,00	0,00	0,00	0,00	0,00	0,00	0,00	0,00	0,00	0,00	0,00	0,00	0,00	0,00	0,00	0,00	0,00	0,00	
ETIMOLOGICHE	1	1	1	1	1	1	1	1	1	1	1	1	1	1	1	1	1	1	1	1	1	1	1	1	1	1	1	1	1	1	1	1	1	1	1	1	1	1	1	1	1	1	1	1	1	1	1	1	1	1	1	1	1	1	1	1		



Legenda:

- Unità litografiche:**
 - Ug1 (G3): Ghiaie con sabbie / sabbie con ghiaie
 - Ug2 (S1/S2): Sabbie, Sabbie limose ghiaiose / sabbie con limo
 - Ug3 (L5): Limo sabbioso (debolmente argilloso)
- Correlazioni:**
 - Correlazione litostratigrafica
 - Correlazione litostratigrafica ipotizzata
 - Livello di falda di cantiere (lettra del 20 novembre 2014)
- Indagini disponibili:**
 - Prove penetrometriche dinamiche - campagna di indagine 2000/2008
 - Sondaggio geognostico - campagna di indagine 2000
 - Prove penetrometriche dinamiche - campagna di indagine 2014
 - Sondaggio geognostico - campagna di indagine 2014
 - Indagine sismica - campagna di indagine 2014
 - Indagine ambientale - campagna di indagine 2014
 - Pozzetto esplorativo - campagna di indagine 2014

PARAMETRI GEOTECNICI GENERALI

UNITA'	Dc (%)	γt (kN/mc)	φ°	e' (kPa)	LL (%)	cu (kPa)	E (MPa)
Ug1 (G3)	40 - 70	18,50 - 19,50	28° - 38°	---	---	---	20 - 40
Ug2 (S1/S2)	---	18,00 - 20,00	26° - 35°	---	26,00 - 36,00	---	---
Ug3 (L5)	---	18,00 - 19,00	20° - 30°	---	26,00 - 34,00	30,00	21 - 32

ANAS S.p.A. Direzione Tecnica

LAVORI DI COLLEGAMENTO TRA LA S.S.11 A MAGENTA E LA TANGENZIALE OVEST DI MILANO

VARIANTE DI ABBIATEGRASSO E ADEGUAMENTO IN SEDE DEL TRATTO ABBIATEGRASSO-VIGEVANO FINO AL PONTE SUL FIUME TICINO

1° STRALCIO DA MAGENTA A VIGEVANO - TRATTA C

PROGETTO ESECUTIVO - COD. MI608

BB04 - B - GEOLOGIA E GEOTECNICA

PROFILO GEOTECNICO ASSE PRINCIPALE - Tavola 02 Di 09

CODICE PROGETTO	NOME FILE	REVISIONE	SCALA:
BB04	BB04-PROG-GEOGETEPP02_A.dwg	A	1:1000/100

PROGETTO	LIV. PROJ.	N. PROJ.	REVISIONE
13203	E	2301	A

PROG. (LAB.)	0300	0300	0300
PROG. (LAB.)	POG	GEO	GETE

C			
B			
A	EMISSIONE	OTTOBRE 2013	ING. LUIGI MONTESELE
REV.	DESCRIZIONE	DATA	REDAITTO
1			ING. GAETANO BIANCHI
2			ING. FABRIZIO BUETTI
			VERIFICATO
			APPROVATO