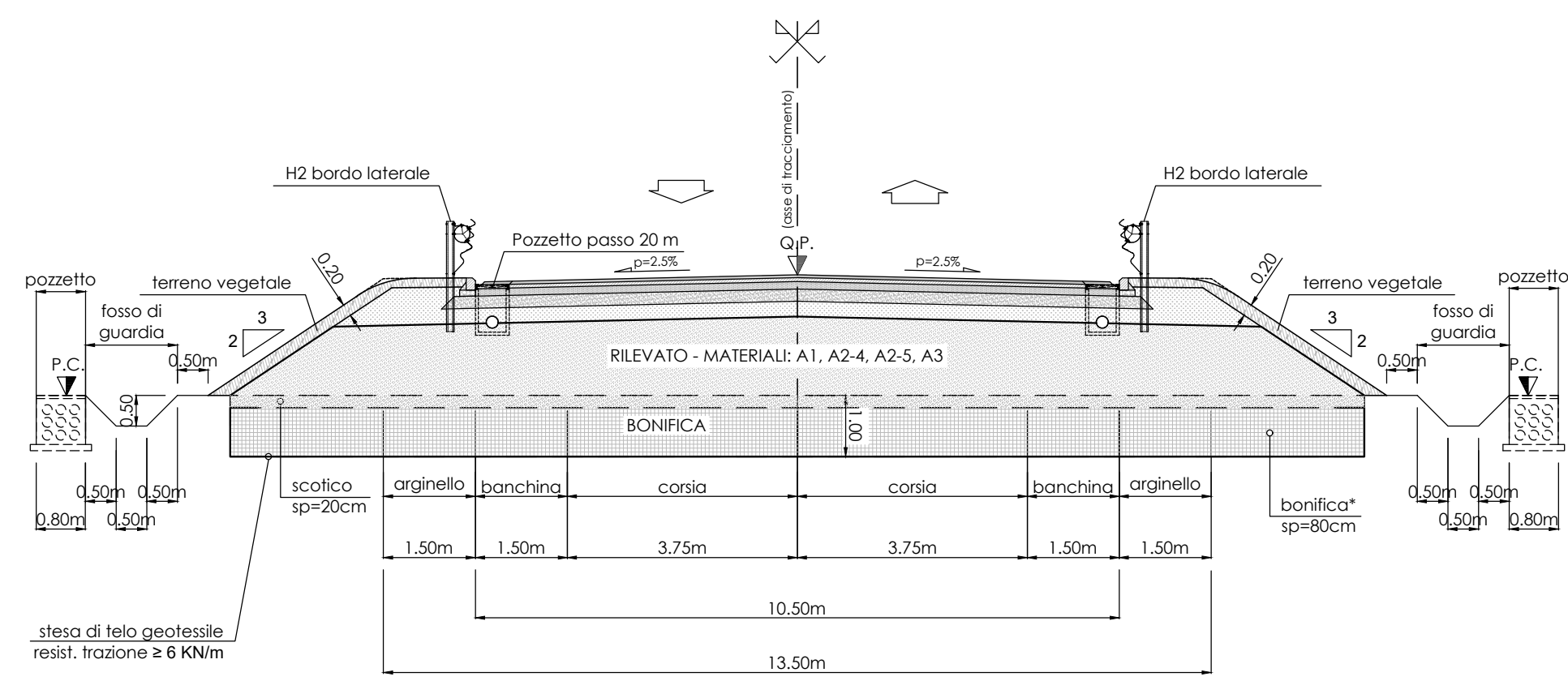
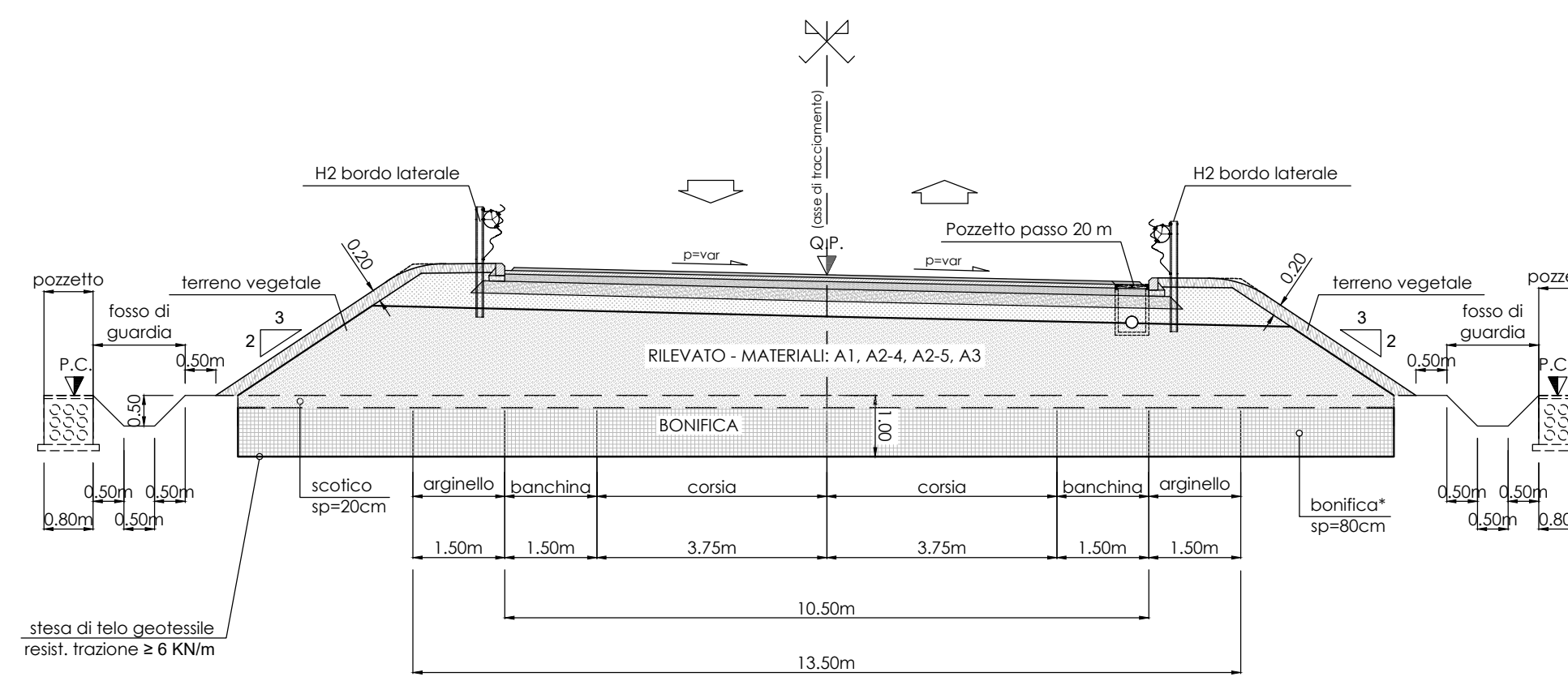


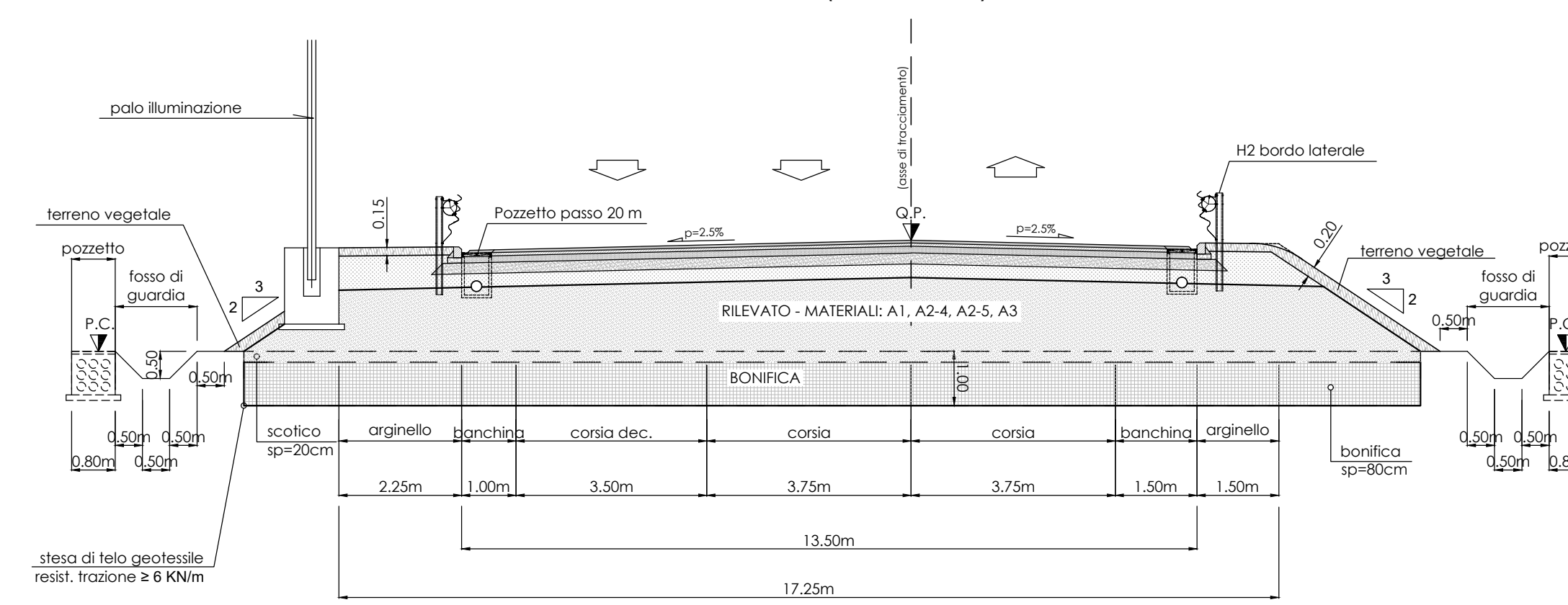
Sezione tipo in rilevato categoria "C1" extraurbane secondarie  
(Scala 1:100)



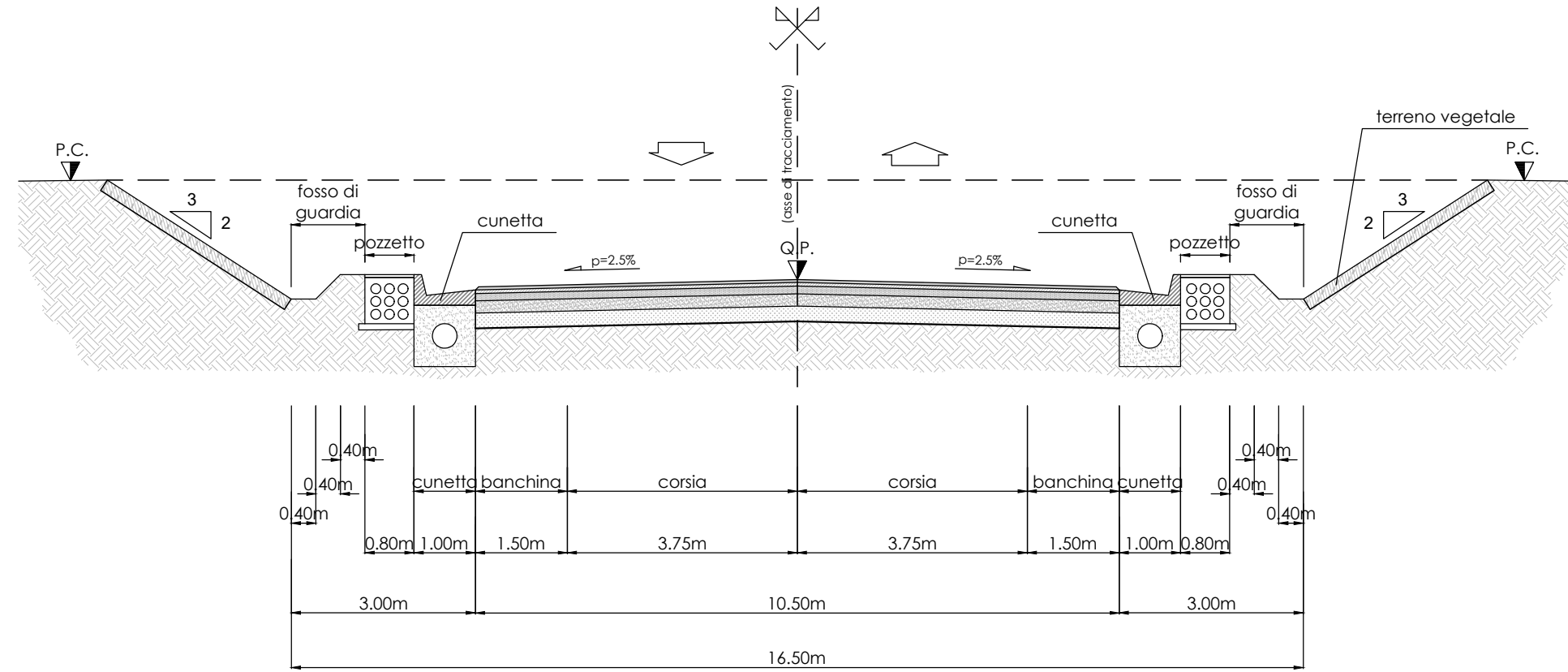
Sezione tipo in rilevato in curva categoria "C1" extraurbane secondarie  
(Scala 1:100)



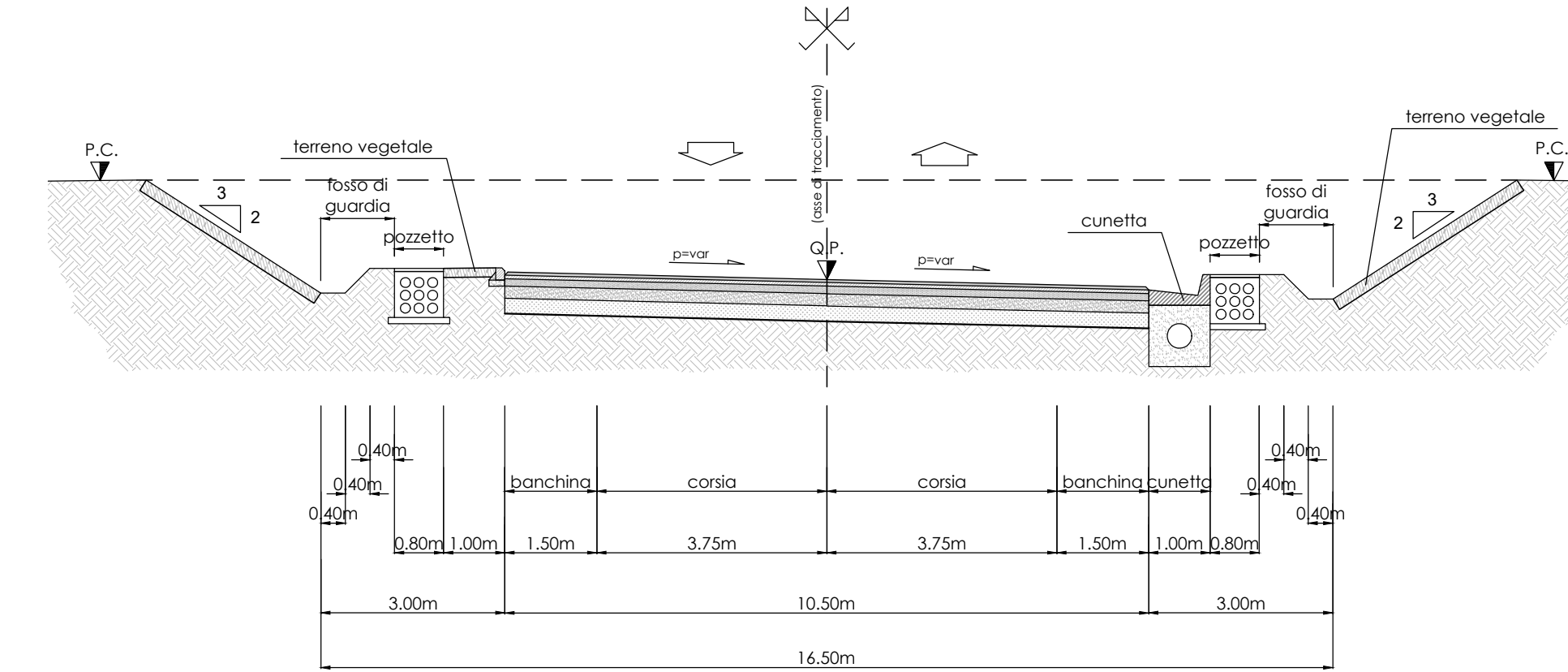
Sezione tipo in rilevato con corsia di decelerazione  
categoria "C1" extraurbane secondarie  
(Scala 1:100)



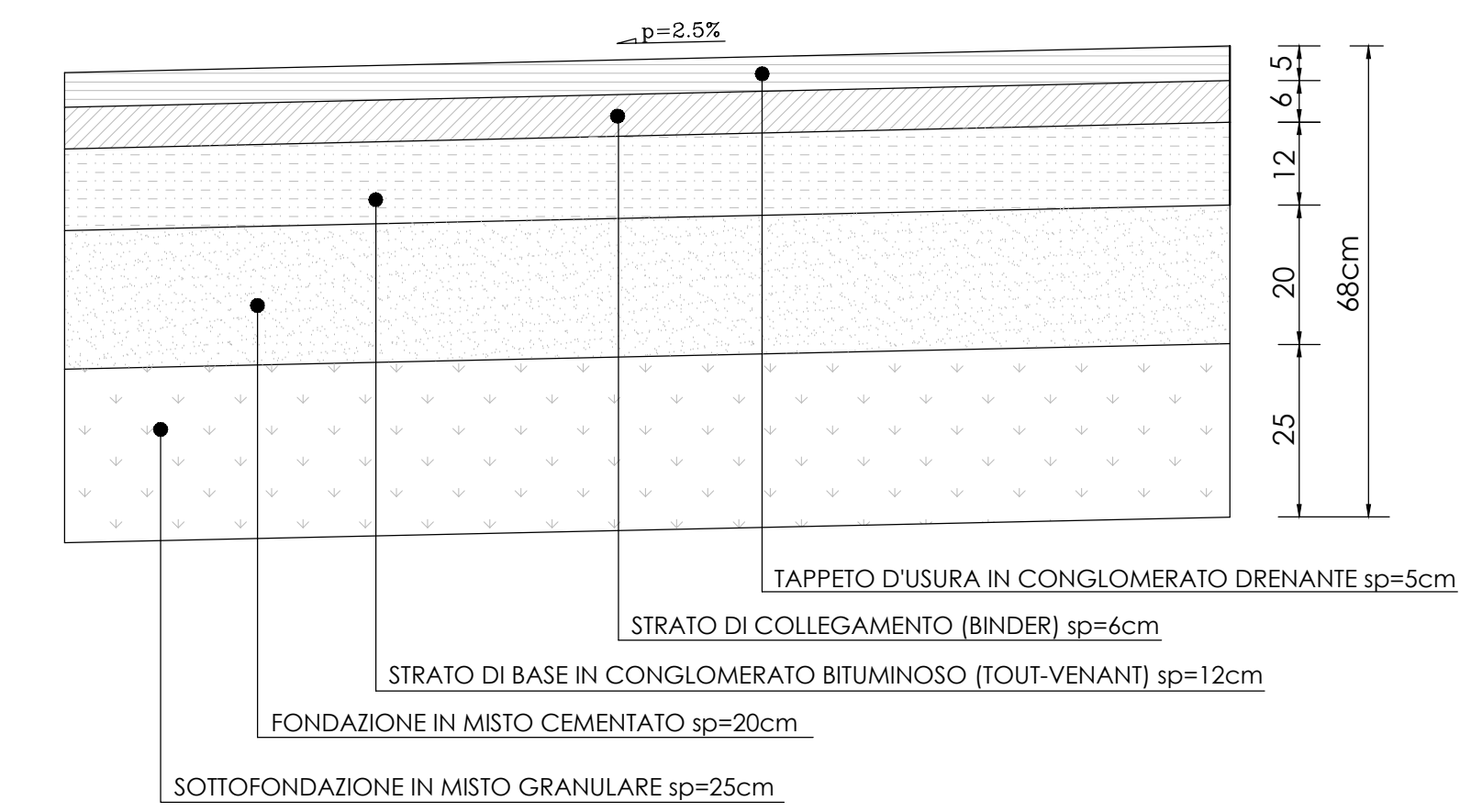
Sezione tipo in trincea categoria "C1" extraurbane secondarie  
(Scala 1:100)



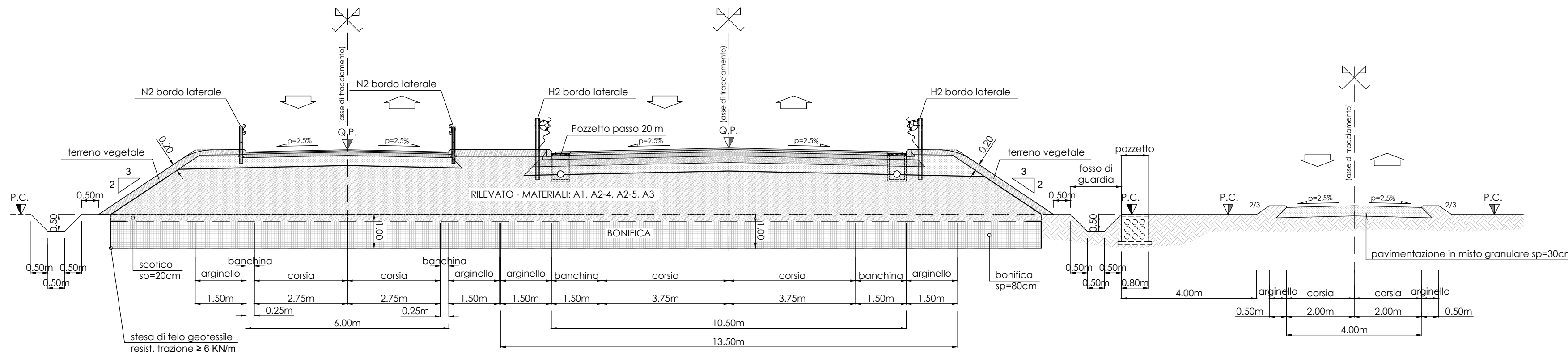
Sezione tipo in trincea in curva categoria "C1" extraurbane secondarie  
(Scala 1:100)



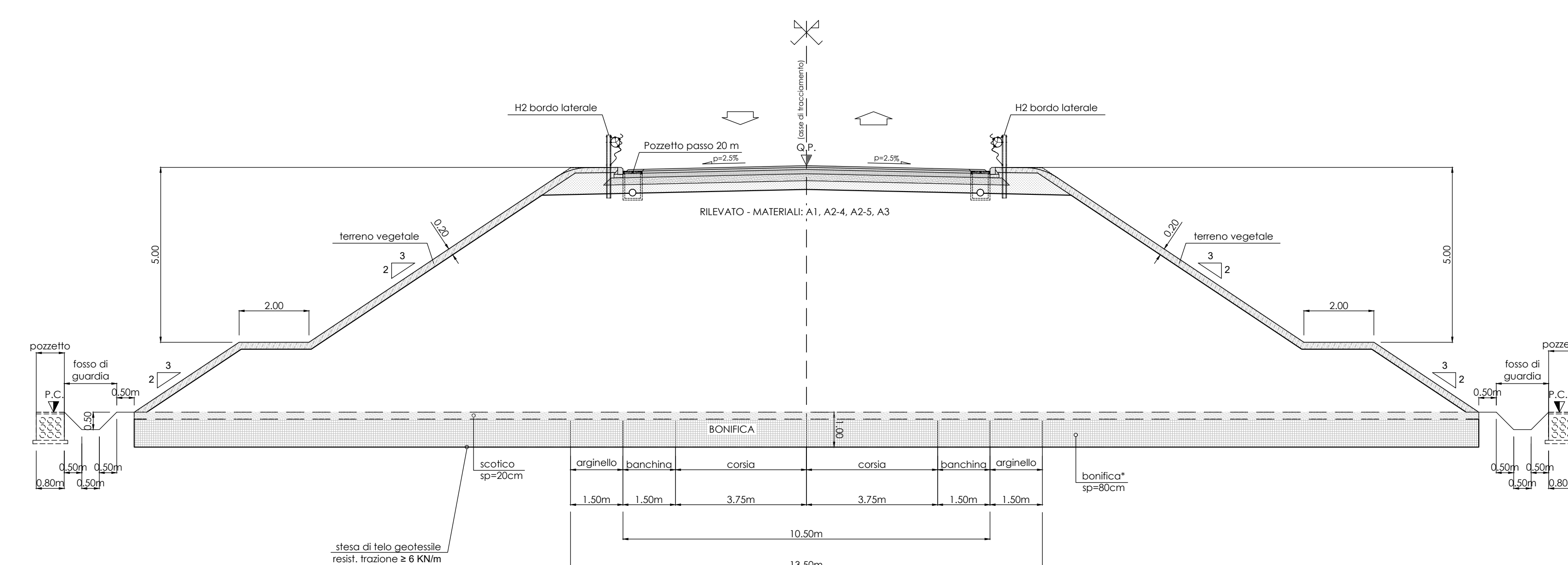
Particolare pavimentazione tracciato principali  
(Scala 1:10)



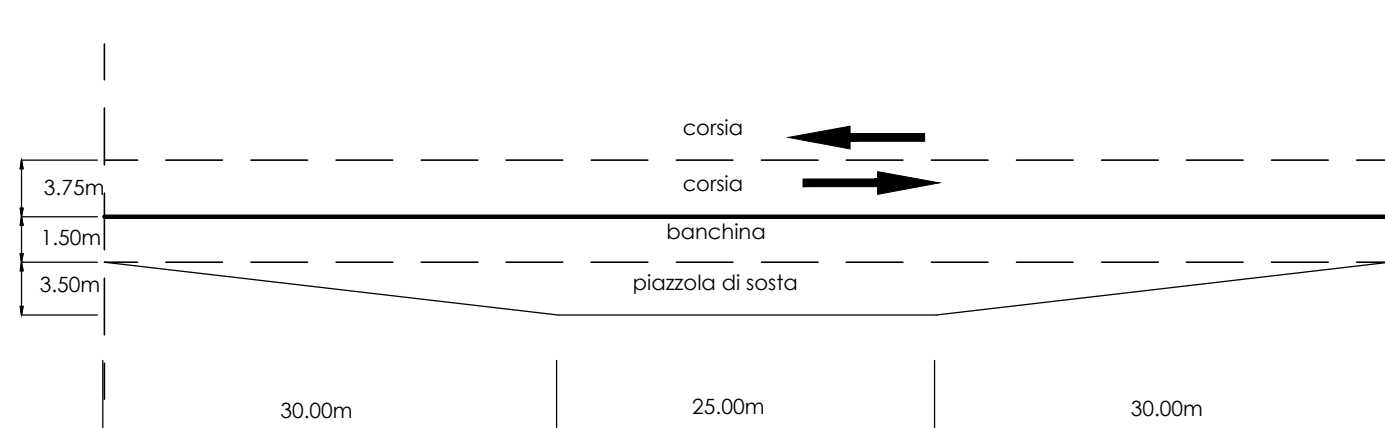
Sezione tipo in rilevato categoria "C1" extraurbane secondarie  
affiancata da viabilità minore e strada di viabilità agricola  
(Scala 1:100)



Sezione tipo in rilevato categoria "C1" extraurbane secondarie  
(Scala 1:100)



Piazzola di sosta  
(Ubicate a intervalli di circa 1.000m lungo ciascuno dei due sensi di marcia)  
(Scala 1:100)



- \* Spessore bonifica:
  - 1.80 m dalla progressiva 2+640 alla progressiva 2+740 dell'Asse Principale - 1° tratto;
  - 1.30 m dalla progressiva 4+060 alla progressiva 4+110 e dalla 4+210 alla 4+460 dell'Asse Principale - 1° tratto e trattamento di stabilizzazione granulometrica con spandimento di ghiaia e miscelazione sul fondo scavo.

Nota:  
Per le caratteristiche dei materiali e le verifiche dei rilevati e trincee si rimanda alle relazioni geotecniche di dettaglio (100GE00GETRE01\_B - 100GE00GETRE02\_B).

**ANAS S.p.A.**  
Direzione Tecnica

**LAVORI DI COLLEGAMENTO TRA LA S.S.11 A MAGENTA E LA TANGENZIALE OVEST DI MILANO**

**VARIANTE DI ABBIATEGRASSO E ADEGUAMENTO IN SEDE DEL TRATTO ABBIATEGRASSO-VIGEVANO FINO AL PONTE SUL FIUME TICINO**

**1° STRALCIO DA MAGENTA A VIGEVANO - TRATTA C**

**PROGETTO ESECUTIVO - COD. MI608**

<b>STUDIO CORONA</b>	<b>ING. RENATO DEL PRETE</b>	<b>ECOPLAN</b>	<b>EG</b>
<b>ING. RENATO VIGNI</b>	<b>ING. DANIELA DEL PRETE</b>	<b>AVV. NIKOLAJA FANTINI</b>	<b>ING. GAETANO BANER</b>
<b>ING. RENATO VIGNI</b>	<b>ING. DANIELA DEL PRETE</b>	<b>ING. GIUSEPPE BAIETTI</b>	<b>ING. GAETANO BANER</b>
<b>ING. RENATO VIGNI</b>	<b>ING. DANIELA DEL PRETE</b>	<b>ING. GIUSEPPE BAIETTI</b>	<b>ING. GAETANO BANER</b>

VISTO IL RESPONSABILE DEL PROCEDIMENTO: **Ing. Giuseppe Dario MAJGERI**

INTEGRATORE DELLE PRESTAZIONI SPECIALISTICHE: **Ing. Fabrizio BAIETTI**

IL COORDINATORE DELLA SICUREZZA IN FASE DI PROGETTAZIONE: **Prof. Ing. Carlo Luigi MONTERISI**

IL COORDINATORE DELLA SICUREZZA IN FASE DI PROGETTAZIONE: **Ing. Gianluca COCCIELLO**

**D010**

**D - PROGETTO STRADALE**  
Sezioni tipo - Tracciato principale

CODICE PROGETTO	NOME FILE	REVISIONE	SCALA:
PROGETTO	D010_012_POOPS00TRAST01_A_03_A (Sezioni tipo).dwg		
LO203	E 23.01		1:100
CODICE ELAB.	PO OPS O TR AST O 1		
C			
B			
A	EMISSIONE	Ottobre 2023	ING. MARCO LORIS
REV.	DESCRIZIONE	DATA	REDAITTO
			VERIFICATO
			APPROVATO