

LAVORI DI COLLEGAMENTO TRA LA S.S.11 A MAGENTA E LA TANGENZIALE OVEST DI MILANO


VARIANTE DI ABBiateGRASSO E ADEGUAMENTO IN SEDE DEL TRATTO ABBiateGRASSO-VIGEVANO FINO AL PONTE SUL FIUME TICINO

1° STRALCIO DA MAGENTA A VIGEVANO - TRATTA C

PROGETTO ESECUTIVO - COD. MI608

 Ing. Renato Vaira (Ordine degli Ingg. di Torino e Provincia n° 4663 W)	 Ing. Valerio Bajetti Ordine degli Ingg. di Roma e provincia n° A-26211	ING. RENATO DEL PRETE Ing. Renato Del Prete Ordine degli Ingg. di Bari e provincia n° 5073	 Arch. Nicoletta Frattini Ordine degli Arch. di Torino e provincia n° A-8433	 Ing. Gabriele Incecchi Ordine degli Ingg. di Roma e provincia n° A-12102
	 Società designata: GA&M... Prof. Ing. Matteo Ranieri Ordine degli Ingg. di Bari e provincia n° 1137	 Servizi & Engineering Trasporti Ambiente Costruzioni Prof. Ing. Luigi Monterisi Ordine degli Ingg. di Bari e provincia n° 1771	 INGEGNERIA s.r.l. Ing. Giocchino Angarano Ordine degli Ingg. di Bari e provincia n° 5970	DOTT. GEOL. DANILO GALLO Dott. Geol. Danilo Gallo Ordine dei Geologi dalla Regione Puglia n° 588

VISTO: IL RESPONSABILE DEL PROCEDIMENTO



Dott. Ing. Giuseppe Danilo MALGERI

INTEGRATORE DELLE PRESTAZIONI SPECIALISTICHE



Ing. Fabrizio BAJETTI

GEOLOGO



Prof. Ing. Geol. Luigi MONTERISI

IL COORDINATORE DELLA SICUREZZA IN FASE DI PROGETTAZIONE



Ing. Gianluca CICIRIELLO

DA048

D - PROGETTO STRADALE

DA - ASSE PRINCIPALE

ALBUM A3 - SEZIONI TRASVERSALI - 1 TRATTO

CODICE PROGETTO			NOME FILE		REVISIONE	SCALA:
PROGETTO	LIV. PROG.	N. PROG.	ALBUM A3 SEZIONI TRASVERSALI.dwg			
LO203	E	2301	CODICE ELAB. P00PS00TRASZ01		A	1:200

C					
B					
A	EMISSIONE	10	Ottobre 2023	ING. MARCO LOPES	ING. GAETANO RANIERI
REV.	DESCRIZIONE		DATA	REDATTO	VERIFICATO
					APPROVATO

Asse principale

1 tratto

SCAVI E BONIFICHE	
SCOTICO	5.978 mq
SCAVO PER BONIFICA	25.175 mq
LARGHEZZA ANTICAPILLARE	29.893 m
GEOTESSILE	32.098 m

RILEVATI	
RILEVATO	19.675 mq
TERRENO VEGETALE	7.175 m

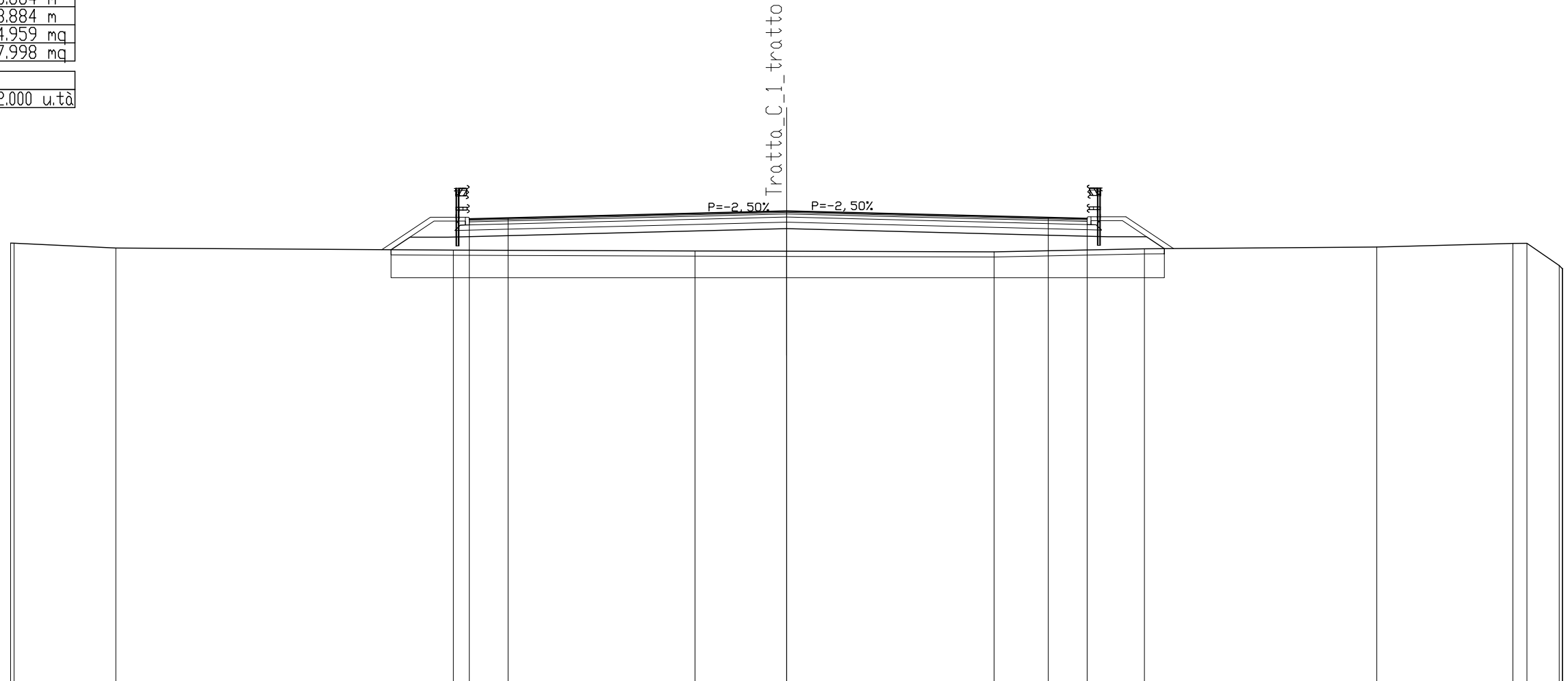
SOVRASTRUTTURA STRADALE	
STRATO DI USURA	23.884 m
STRATO DI BINDER	23.884 m
STRATO DI BASE	23.884 m
FONDAZIONE IN MISTO CEMENTATO	4.959 mq
FONDAZIONE IN MISTO GRANULARE	7.998 mq

MANUFATTI	
CORDOLO	2.000 u.tà

SEZIONE N. : 1
 QT. PROGETTO : 123.200
 DIST.PROG. : 0.000
 DIST.SUCC. : 20.000

SCALA 1:200

QT.RIF. 105.000



QUOTE TERRENO	121.96	121.77	121.69	121.66	121.65	121.62	121.74	121.81	121.95	121.96	121.10	120.98
DIST.PARZIALI TERRENO	3.94	13.04	9.35	3.54	8.02	5.81	8.99	5.26	0.54	1.25		
QUOTE PROGETTO			121.71	122.19	122.52		122.21		122.21	121.75		
DIST.PARZIALI PROGETTO			0.73	1.48	13.08	12.43	1.48	0.69				
QUOTA PIANO STRADA			122.89	122.93	123.20		122.95	122.91				
DIST. PIANO STRADA			1.50	10.77	10.12	1.50						

SCAVI E BONIFICHE	
SCOTICO	4.004 mq
SCAVO PER BONIFICA	16.083 mq
LARGHEZZA ANTICAPILLARE	20.021 m
GEOTESSILE	21.872 m

RILEVATI	
RILEVATO	8.404 mq
TERRENO VEGETALE	6.813 m

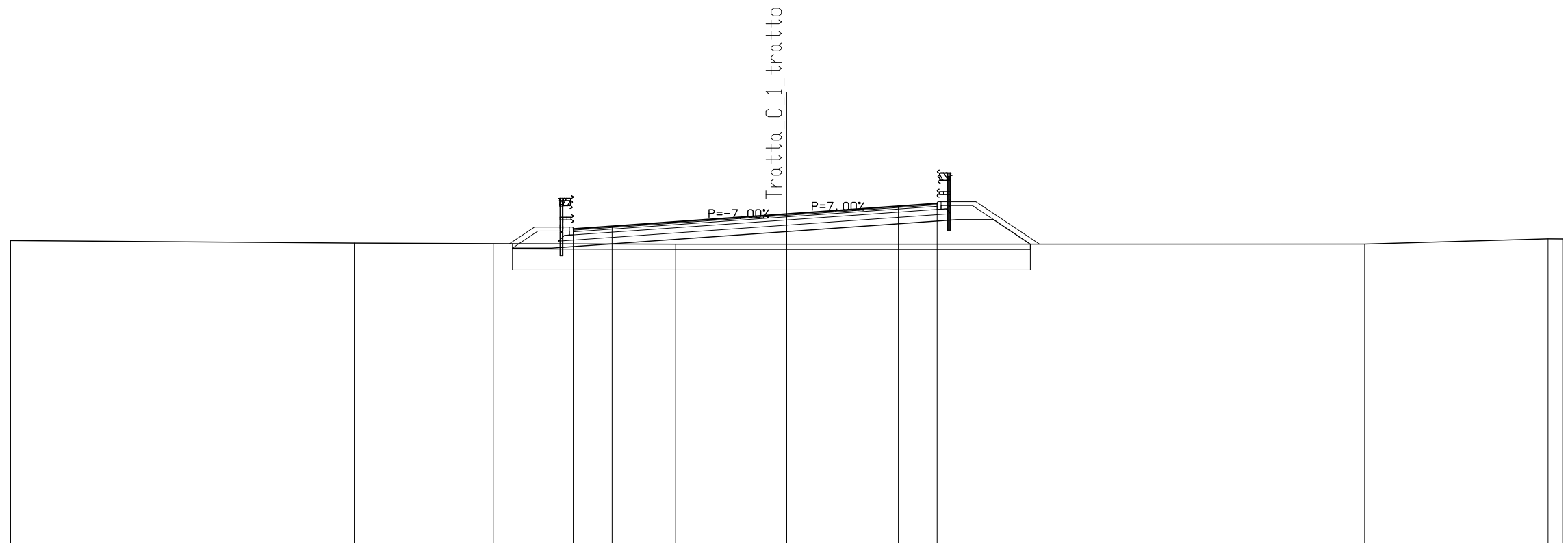
SOVRASTRUTTURA STRADALE	
STRATO DI USURA	14.066 m
STRATO DI BINDER	14.066 m
STRATO DI BASE	14.066 m
FONDAZIONE IN MISTO CEMENTATO	2.995 mq
FONDAZIONE IN MISTO GRANULARE	5.483 mq

MANUFATTI	
CORDOLO	2.000 u.tà

SEZIONE N. : 2
 QT. PROGETTO : 122.800
 DIST.PROG. : 20.000
 DIST.PREC. : 20.000
 DIST.SUCC. : 8.021

SCALA 1:200

QT.RIF. 110.000



QUOTE TERRENO	121.77	121.67	121.65	121.63	121.63	121.64	121.84	121.83
DIST.PARZIALI TERRENO	13.28	5.38	7.05	4.29	22.34	7.09	0.56	
QUOTE PROGETTO			121.48	121.48	122.12	122.58	122.58	121.63
DIST.PARZIALI PROGETTO			1.52	9.08	6.59	1.41	1.42	
QUOTA PIANO STRADA			122.22	122.33	122.80	123.10	123.21	
DIST. PIANO STRADA			1.50	6.75	4.32	1.50		

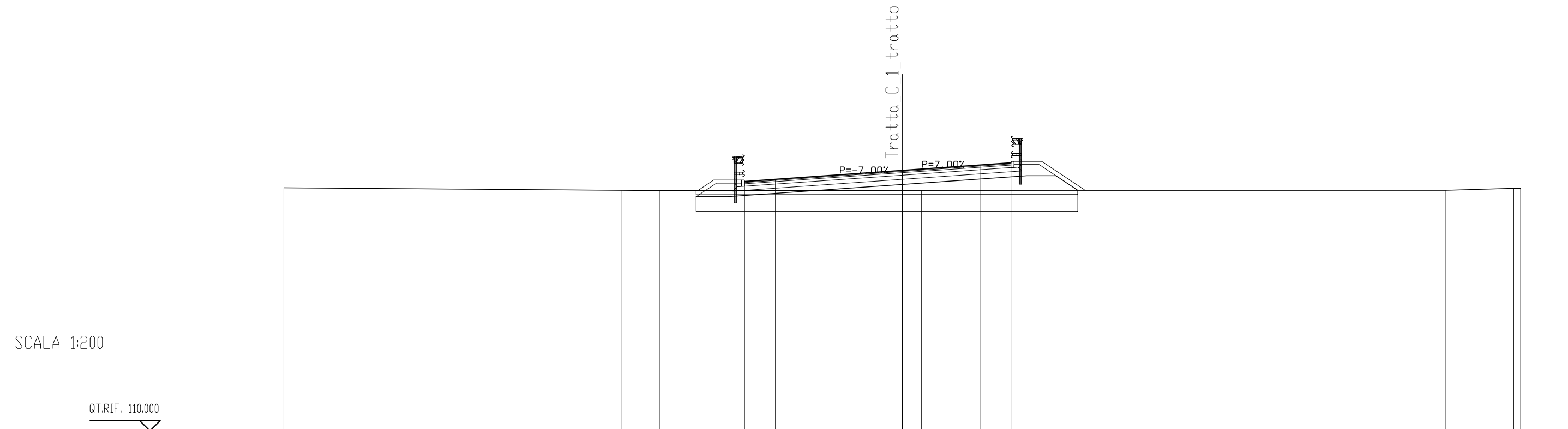
SCAVI E BONIFICHE	
SCOTICO	3.704 mq
SCAVO PER BONIFICA	15.125 mq
LARGHEZZA ANTICAPILLARE	18.519 m
GEOTESSILE	20.253 m

RILEVATI	
RILEVATO	4.984 mq
TERRENO VEGETALE	6.153 m

SOVRASTRUTTURA STRADALE	
STRATO DI USURA	12.922 m
STRATO DI BINDER	12.922 m
STRATO DI BASE	12.922 m
FONDAZIONE IN MISTO CEMENTATO	2.765 mq
FONDAZIONE IN MISTO GRANULARE	5.195 mq

MANUFATTI	
CORDOLO	2.000 u.tà

SEZIONE N. : 2A
 QT. PROGETTO : 122.640
 DIST.PROG. : 28.021
 DIST.PREC. : 8.021
 DIST.SUCC. : 11.979



QUOTE TERRENO	121.80	121.68	121.66	121.67	121.67	121.68	121.77	121.77
DIST.PARZIALI TERRENO	16.40	1.82	11.78	0.92	25.42	3.32	0.34	
QUOTE PROGETTO		121.37	121.37	121.96	122.38	122.38	121.67	
DIST.PARZIALI PROGETTO		1.52	8.49	6.04	1.41	1.06		
QUOTA PIANO STRADA		122.10	122.21	122.64	122.90	123.01		
DIST. PIANO STRADA		1.50	6.15	3.77	1.50			

SCAVI E BONIFICHE	
SCOTICO	3.160 mq
SCAVO PER BONIFICA	12.779 mq
LARGHEZZA ANTICAPILLARE	15.802 m
GEOTESSILE	17.969 m

RILEVATI	
RILEVATO	2.541 mq
TERRENO VEGETALE	5.336 m

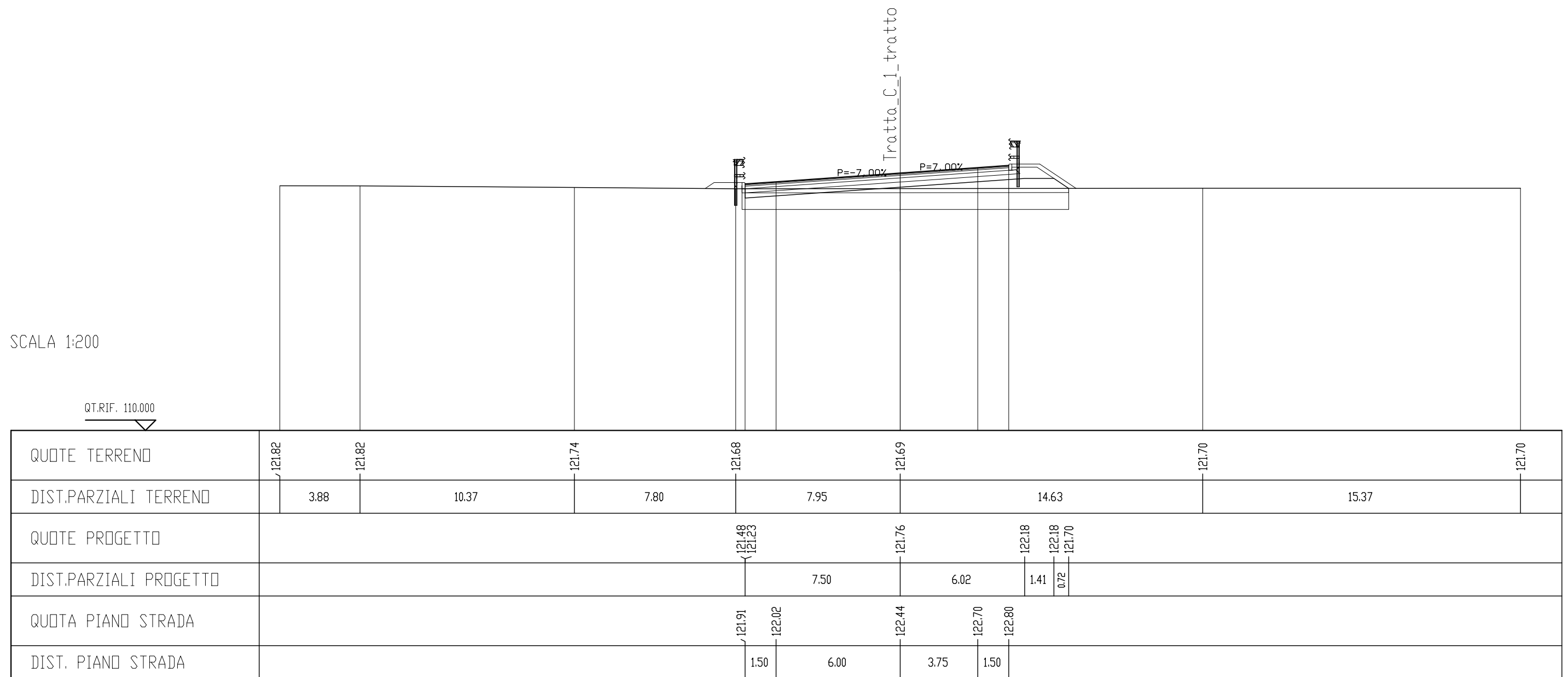
SOVRASTRUTTURA STRADALE	
STRATO DI USURA	12.750 m
STRATO DI BINDER	12.750 m
STRATO DI BASE	12.750 m
FONDAZIONE IN MISTO CEMENTATO	2.639 mq
FONDAZIONE IN MISTO GRANULARE	4.069 mq

MANUFATTI	
CORDOLO	2.000 u.tà

SEZIONE N. : 3
 QT. PROGETTO : 122.436
 DIST.PROG. : 40.000
 DIST.PREC. : 11.979
 DIST.SUCC. : 20.000

SCALA 1:200

QT.RIF. 110.000



SCAVI E BONIFICHE	
SCOTICO	2.767 mq
SCAVO PER BONIFICA	12.213 mq
LARGHEZZA ANTICAPILLARE	13.836 m
GEOTESSILE	16.064 m

RILEVATI	
RILEVATO	1.397 mq
TERRENO VEGETALE	4.972 m

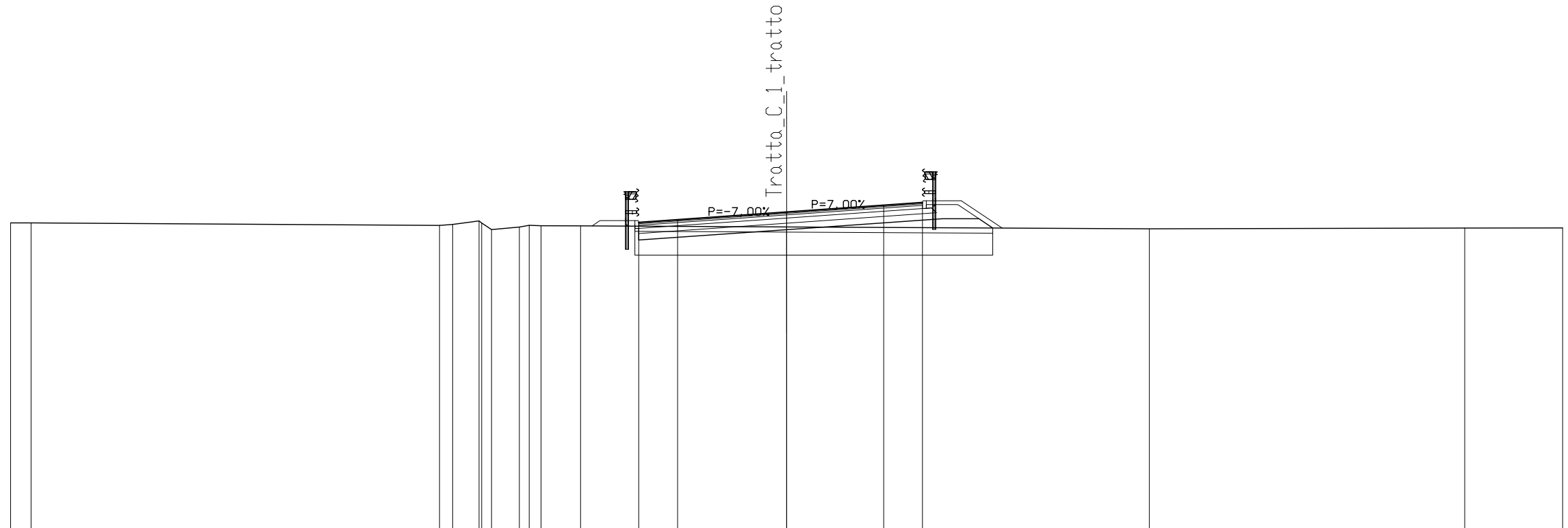
SOVRASTRUTTURA STRADALE	
STRATO DI USURA	10.966 m
STRATO DI BINDER	10.966 m
STRATO DI BASE	10.966 m
FONDAZIONE IN MISTO CEMENTATO	2.282 mq
FONDAZIONE IN MISTO GRANULARE	3.623 mq

MANUFATTI	
CORDOLO	2.000 u.tà

SEZIONE N. : 4A
 QT. PROGETTO : 122.241
 DIST.PROG. : 70.554
 DIST.PREC. : 10.554
 DIST.SUCC. : 7.467

SCALA 1:200

QT.RIF. 110.000



QUOTE TERRENO	121.82	121.82		121.73	121.76	121.90	121.57	121.66	121.71	121.71		121.67		121.59		121.62	121.63	
DIST.PARZIALI TERRENO	0.79		15.79	0.51	1.02	0.38	1.07	0.38	0.46	1.53		7.97		14.02		12.19	3.78	
QUOTE PROGETTO												121.41	121.16					
DIST.PARZIALI PROGETTO												5.72		6.02		1.41	0.54	
QUOTA PIANO STRADA												121.84	121.95		122.24		122.50	122.61
DIST. PIANO STRADA												1.50	4.22		3.75		1.50	

SCAVI E BONIFICHE	
SCOTICO	2,682 mq
SCAVO PER BONIFICA	11,860 mq
LARGHEZZA ANTICAPILLARE	13,410 m
GEOTESSILE	15,788 m

RILEVATI	
RILEVATO	1,186 mq
TERRENO VEGETALE	5,123 m

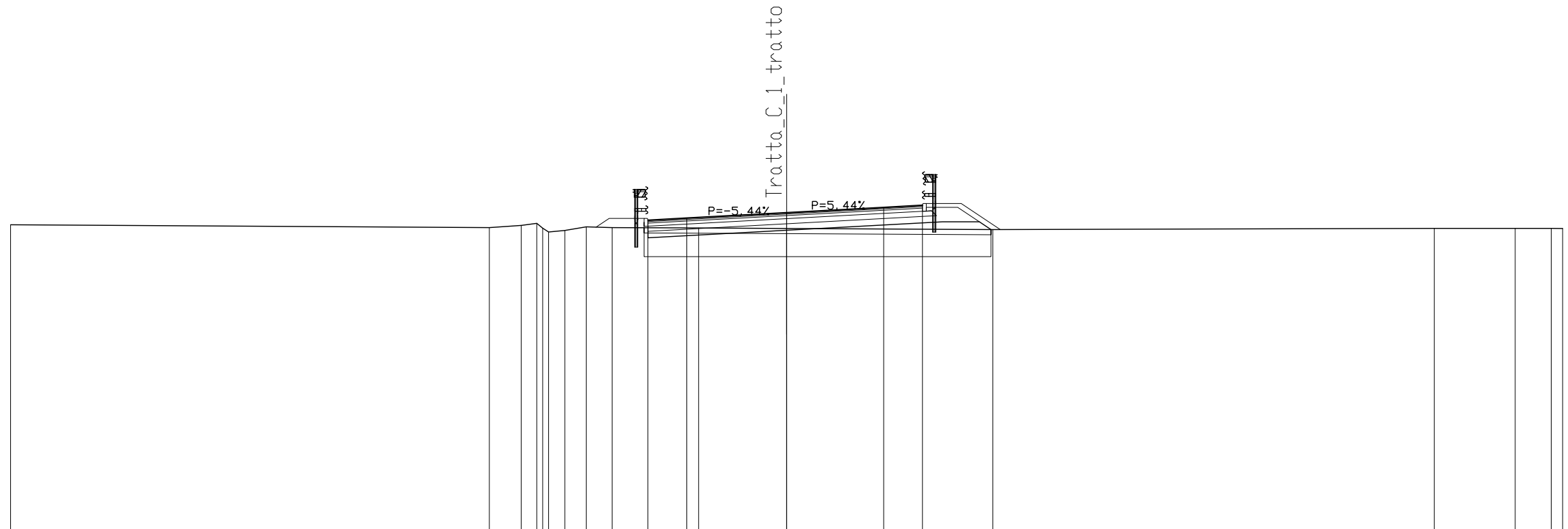
SOVRASTRUTTURA STRADALE	
STRATO DI USURA	10,611 m
STRATO DI BINDER	10,611 m
STRATO DI BASE	10,611 m
FONDAZIONE IN MISTO CEMENTATO	2,211 mq
FONDAZIONE IN MISTO GRANULARE	3,553 mq

MANUFATTI	
CORDOLO	2,000 u.tà

SEZIONE N. : 4B
 QT. PROGETTO : 122.265
 DIST.PROG. : 78.021
 DIST.PREC. : 7.467
 DIST.SUCC. : 1.979

SCALA 1:200

QT.RIF. 110.000



QUOTE TERRENO	121.80		121.69	121.77	121.85	121.82	121.58	121.72	121.69	121.67	121.66		121.61		121.66	121.66	121.65	
DIST.PARZIALI TERRENO		18.51	1.23	0.60	0.63	0.83	1.00		3.34	3.40		7.97		17.06		3.13	1.39	0.44
QUOTE PROGETTO									121.54	121.29	121.58		121.91	121.91	121.61			
DIST.PARZIALI PROGETTO										5.36		6.03		1.42	0.45			
QUOTA PIANO STRADA									121.97	122.05	122.26		122.47	122.55				
DIST. PIANO STRADA									1.50	3.86	3.75		1.50					

SCAVI E BONIFICHE	
SCOTICO	3.100 mq
SCAVO PER BONIFICA	13.819 mq
LARGHEZZA ANTICAPILLARE	15.504 m
GEOTESSILE	17.292 m

RILEVATI	
RILEVATO	1.150 mq
TERRENO VEGETALE	5.221 m

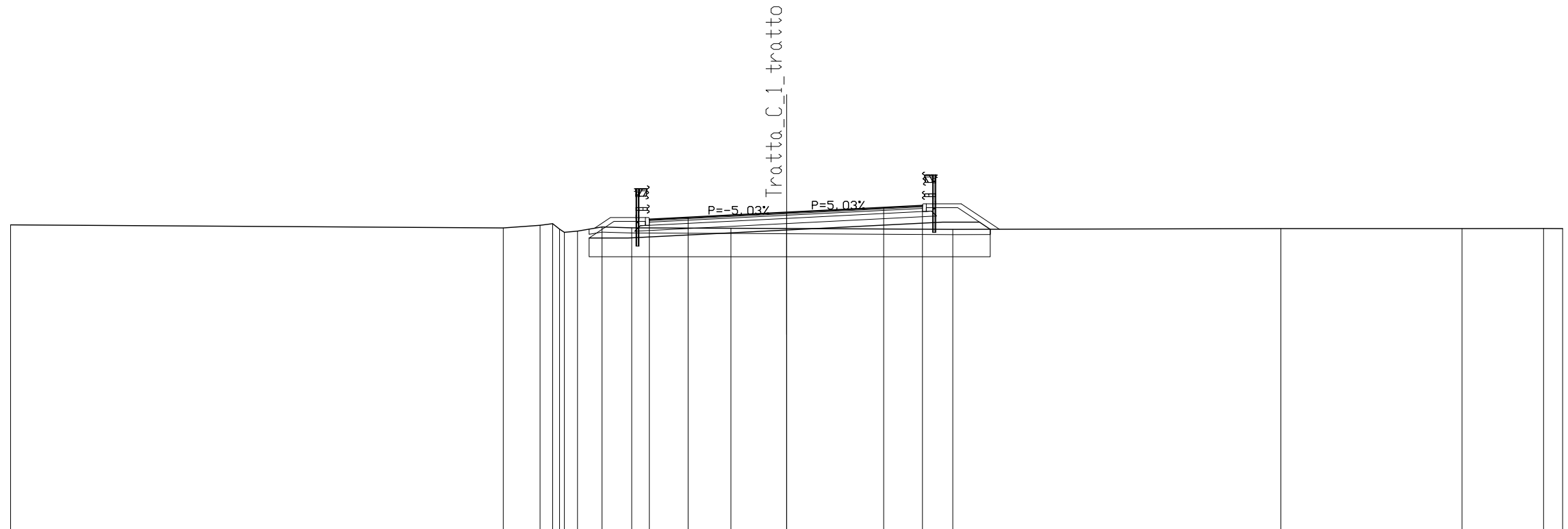
SOVRASTRUTTURA STRADALE	
STRATO DI USURA	10.559 m
STRATO DI BINDER	10.559 m
STRATO DI BASE	10.559 m
FONDAZIONE IN MISTO CEMENTATO	2.292 mq
FONDAZIONE IN MISTO GRANULARE	4.599 mq

MANUFATTI	
CORDOLO	2.000 u.tà

SEZIONE N. : 5
 QT. PROGETTO : 122.274
 DIST.PROG. : 80.000
 DIST.PREC. : 1.979
 DIST.SUCC. : 20.000

SCALA 1:200

QT.RIF. 110.000



QUOTE TERRENO	121.79	121.68	121.78	121.84	121.51	121.55	121.71	121.68	121.66	121.65	121.62	121.65	121.65	121.65	121.65	121.65	121.65	121.65
DIST.PARZIALI TERRENO	19.04	1.42	0.49	0.51	0.95	1.14	3.84	2.15	6.42	12.68	7.00	3.16	0.74					
QUOTE PROGETTO					121.29	121.29				121.59		121.90	121.90	121.62				
DIST.PARZIALI PROGETTO					1.50	6.13			6.03	1.43	0.41							
QUOTA PIANO STRADA					122.01	122.08			122.27	122.46	122.54							
DIST. PIANO STRADA					1.50	3.81			3.75	1.50								

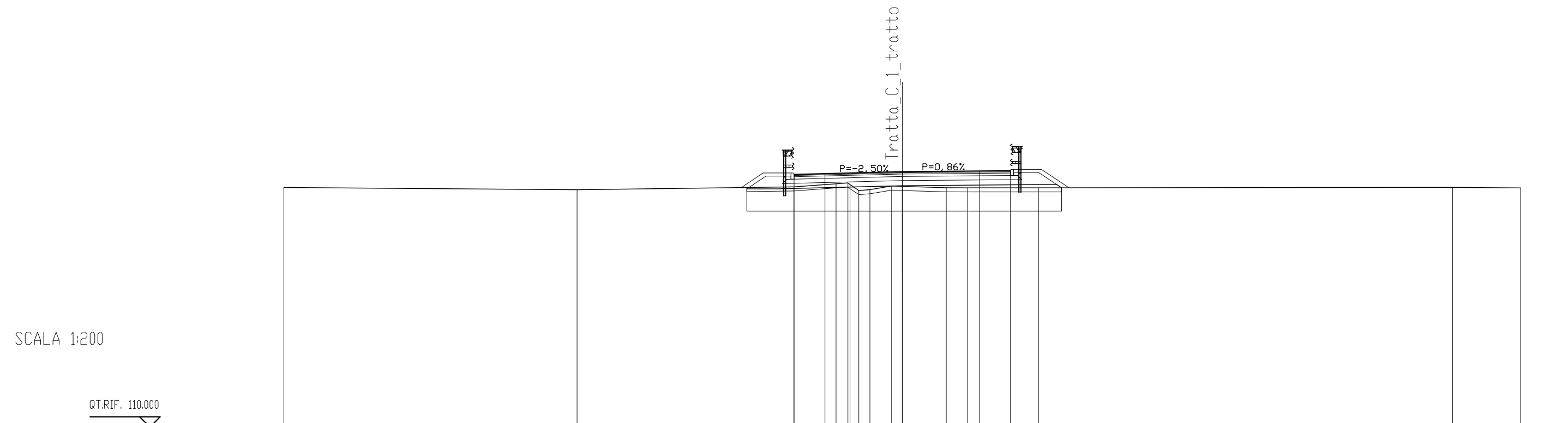
SCAVI E BONIFICHE	
SCOTICO	3,054 mq
SCAVO PER BONIFICA	14,772 mq
LARGHEZZA ANTICAPILLARE	15,272 m
GEOTESSILE	17,486 m

RILEVATI	
RILEVATO	1,104 mq
TERRENO VEGETALE	5,581 m

SOVRASTRUTTURA STRADALE	
STRATO DI USURA	10,500 m
STRATO DI BINDER	10,500 m
STRATO DI BASE	10,500 m
FONDAZIONE IN MISTO CEMENTATO	2,281 mq
FONDAZIONE IN MISTO GRANULARE	4,603 mq

MANUFATTI	
CORDOLO	2,000 u.tà

SEZIONE N. : 6
 QT. PROGETTO : 122.374
 DIST.PROG. : 100.000
 DIST.PREC. : 20.000
 DIST.SUCC. : 16.116



QUOTE TERRENO	121,61	121,50	121,64	121,79	121,83	121,46	121,51	121,69	121,67	121,60	121,60	121,60	121,62	121,59
DIST.PARZIALI TERRENO	14,22	10,52	2,04	0,58	0,43	0,54	1,06	0,51	2,14	1,04	3,44	20,09	3,30	
QUOTE PROGETTO				121,54	121,54			121,69				121,75	121,75	121,60
DIST.PARZIALI PROGETTO				1,48			6,06			6,05		1,46		
QUOTA PIANO STRADA				122,24	122,28			122,37			122,41	122,42		
DIST. PIANO STRADA				1,50			3,75			3,75		1,50		

SCALA 1:200

QT.RIF. 110.000

SCAVI E BONIFICHE	
SCOTICO	3.060 mq
SCAVO PER BONIFICA	13.593 mq
LARGHEZZA ANTICAPILLARE	15.306 m
GEOTESSILE	17.416 m

RILEVATI	
RILEVATO	1.568 mq
TERRENO VEGETALE	5.747 m

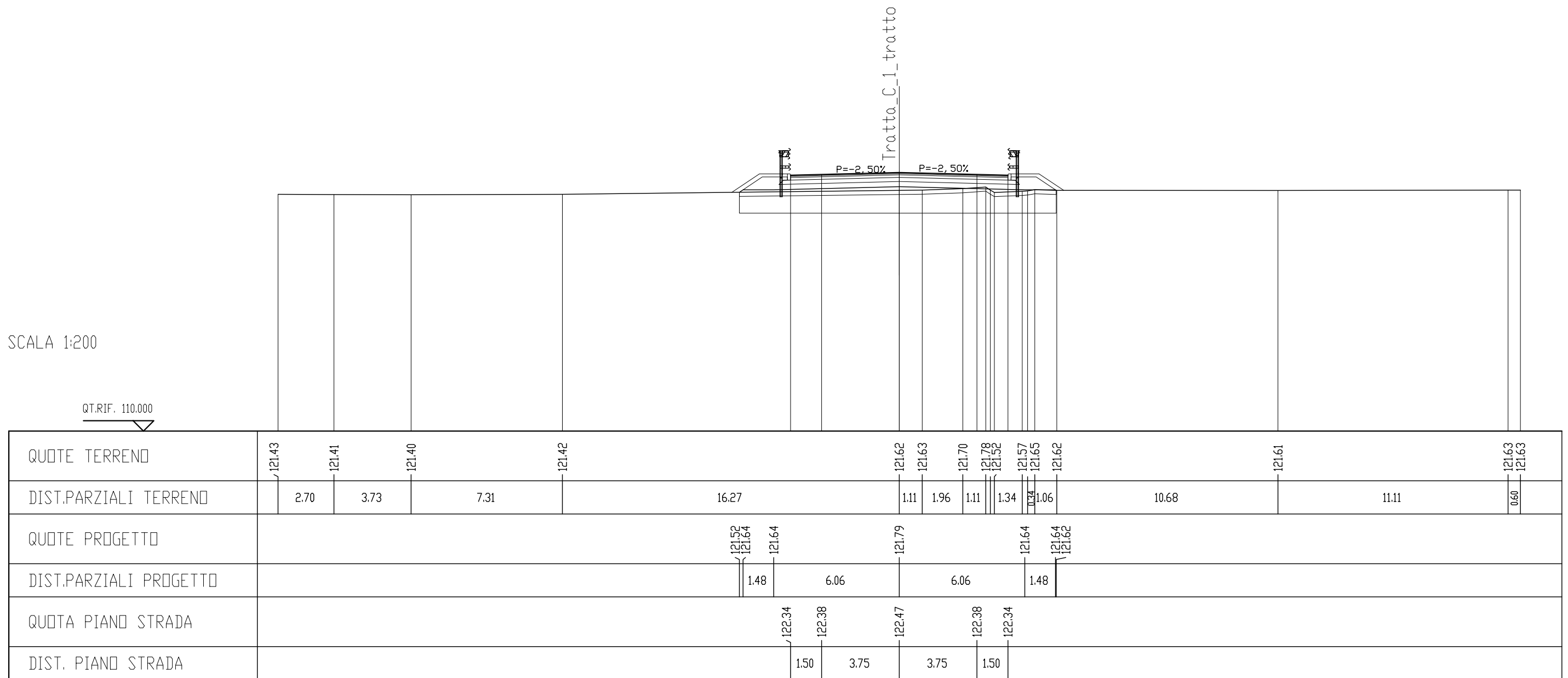
SOVRASTRUTTURA STRADALE	
STRATO DI USURA	10.500 m
STRATO DI BINDER	10.500 m
STRATO DI BASE	10.500 m
FONDAZIONE IN MISTO CEMENTATO	2.282 mq
FONDAZIONE IN MISTO GRANULARE	4.650 mq

MANUFATTI	
CORDOLO	2.000 u.tà

SEZIONE N. : 7
 QT. PROGETTO : 122.474
 DIST.PROG. : 120.000
 DIST.PREC. : 3.884
 DIST.SUCC. : 20.000

SCALA 1:200

QT.RIF. 110.000



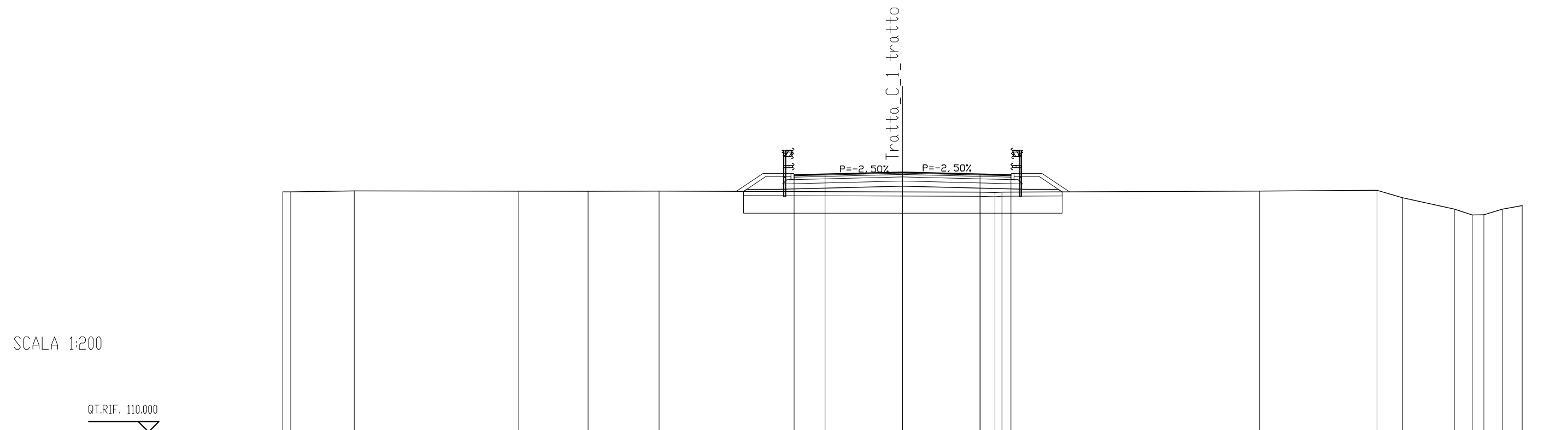
SCAVI E BONIFICHE	
SCOTICO	3.085 mq
SCAVO PER BONIFICA	12.847 mq
LARGHEZZA ANTICAPILLARE	15.422 m
GEOTESSILE	17.510 m

RILEVATI	
RILEVATO	2.786 mq
TERRENO VEGETALE	5.872 m

SOVRASTRUTTURA STRADALE	
STRATO DI USURA	10.500 m
STRATO DI BINDER	10.500 m
STRATO DI BASE	10.500 m
FONDAZIONE IN MISTO CEMENTATO	2.282 mq
FONDAZIONE IN MISTO GRANULARE	4.650 mq

MANUFATTI	
CORDOLO	2.000 u.tà

SEZIONE N. : 8
 QT. PROGETTO : 122.574
 DIST.PROG. : 140.000
 DIST.PREC. : 20.000
 DIST.SUCC. : 20.000



QUOTE TERRENO	121.62	121.62	121.67	121.66	121.65	121.66	121.62	121.61	121.59	121.61	121.66	121.69	121.34	120.79	120.50	120.51	120.78	120.96
DIST.PARZIALI TERRENO	0.39	3.07	7.96	3.36	3.44	11.79	3.75	0.72	0.34	12.48	5.68	1.23	2.51	0.87	0.56	0.89	0.96	
QUOTE PROGETTO							121.64	121.74	121.74	121.89		121.74	121.74	121.62				
DIST.PARZIALI PROGETTO							1.48	6.06	6.06	1.48								
QUOTA PIANO STRADA							122.44	122.48	122.57	122.48	122.44							
DIST. PIANO STRADA							1.50	3.75	3.75	1.50								

SCAVI E BONIFICHE	
SCOTICO	3.411 mq
SCAVO PER BONIFICA	16.674 mq
LARGHEZZA ANTICAPILLARE	17.058 m
GEOTESSILE	19.299 m

RILEVATI	
RILEVATO	10.484 mq
TERRENO VEGETALE	7.846 m

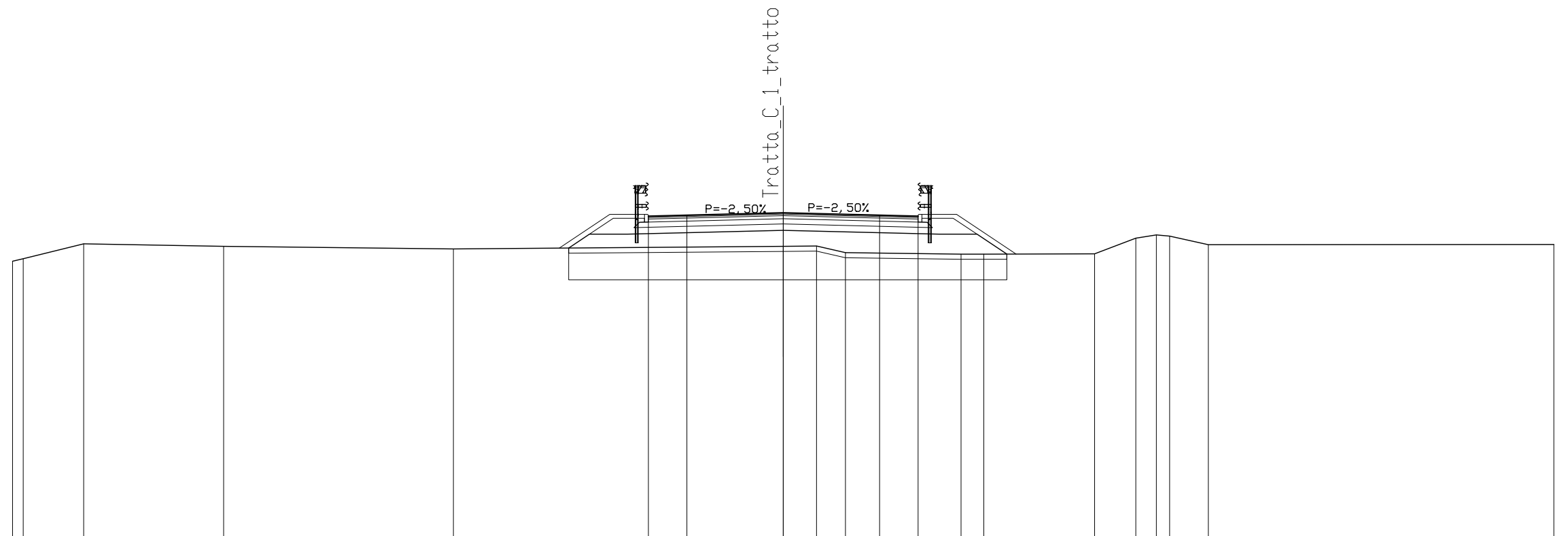
SOVRASTRUTTURA STRADALE	
STRATO DI USURA	10.500 m
STRATO DI BINDER	10.500 m
STRATO DI BASE	10.500 m
FONDAZIONE IN MISTO CEMENTATO	2.282 mq
FONDAZIONE IN MISTO GRANULARE	4.650 mq

MANUFATTI	
CORDOLO	2.000 u.tà

SEZIONE N. : 9
 QT. PROGETTO : 122.674
 DIST.PROG. : 160.000
 DIST.PREC. : 20.000
 DIST.SUCC. : 20.000

SCALA 1:200

QT.RIF. 110.000



QUOTE TERRENO	120.79	120.89	121.47	121.37	121.27	121.37	121.38	121.12	121.07	121.07	121.08	121.69	121.81	121.77	121.43	121.44
DIST.PARZIALI TERRENO	0.41	2.35	5.45	8.94	12.84	1.30	1.13	4.50	0.88	4.31	1.61	0.80	0.52	1.51	13.45	
QUOTE PROGETTO						121.30	121.84	121.84	121.99	121.84	121.84	121.07				
DIST.PARZIALI PROGETTO						0.81	1.48	6.06	6.06	1.48	1.16					
QUOTA PIANO STRADA						122.54	122.58	122.67	122.58	122.54						
DIST. PIANO STRADA						1.50	3.75	3.75	1.50							

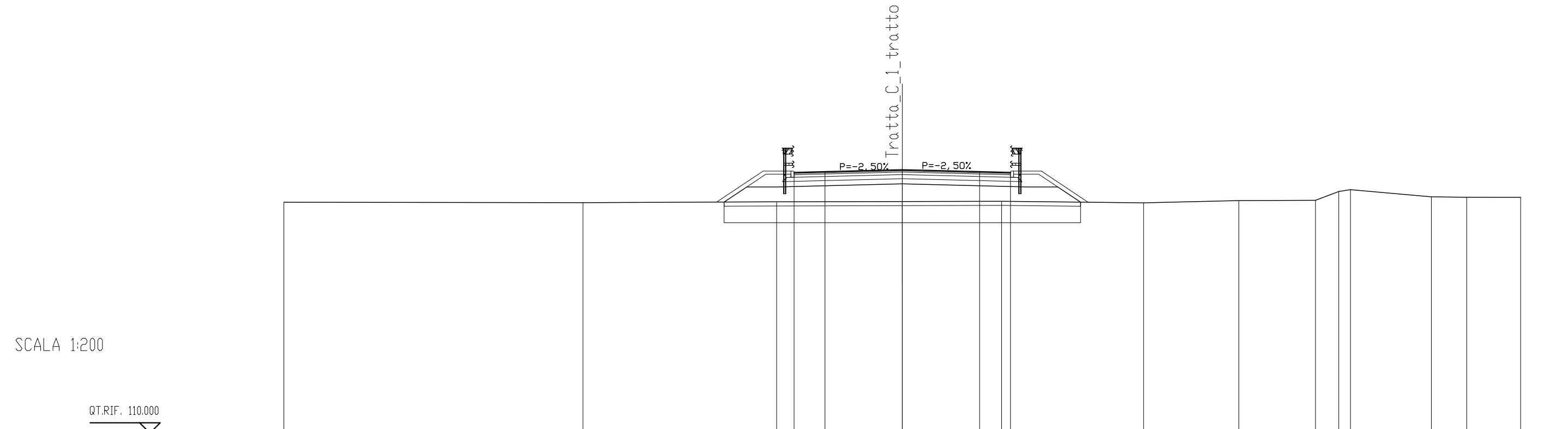
SCAVI E BONIFICHE	
SCOTICO	3.459 mq
SCAVO PER BONIFICA	14.245 mq
LARGHEZZA ANTICAPILLARE	17.293 m
GEOTESSILE	19.296 m

RILEVATI	
RILEVATO	12.423 mq
TERRENO VEGETALE	8.135 m

SOVRASTRUTTURA STRADALE	
STRATO DI USURA	10.500 m
STRATO DI BINDER	10.500 m
STRATO DI BASE	10.500 m
FONDAZIONE IN MISTO CEMENTATO	2.282 mq
FONDAZIONE IN MISTO GRANULARE	4.650 mq

MANUFATTI	
CORDOLO	2.000 u.tà

SEZIONE N. : 10
 QT. PROGETTO : 122.774
 DIST.PROG. : 180.000
 DIST.PREC. : 20.000
 DIST.SUCC. : 20.000



QUOTE TERRENO	121.20	121.18	121.22	121.24	121.25	121.17	121.28	121.29	121.72	121.81	121.46	121.44	121.44
DIST.PARZIALI TERRENO	14.51	9.40	6.09	4.82	6.88	4.62	3.72	1.13	0.56	3.93	1.71	2.62	
QUOTE PROGETTO			121.21	121.94	121.94	122.09		121.94	121.94	121.21			
DIST.PARZIALI PROGETTO			1.10	1.48	6.06	6.06	1.48	1.10					
QUOTA PIANO STRADA			122.64	122.68	122.77	122.68	122.64						
DIST. PIANO STRADA			1.50	3.75	3.75	1.50							

SCAVI E BONIFICHE	
SCOTICO	3.509 mq
SCAVO PER BONIFICA	14.490 mq
LARGHEZZA ANTICAPILLARE	17.543 m
GEOTESSILE	19.594 m

RILEVATI	
RILEVATO	14.270 mq
TERRENO VEGETALE	8.426 m

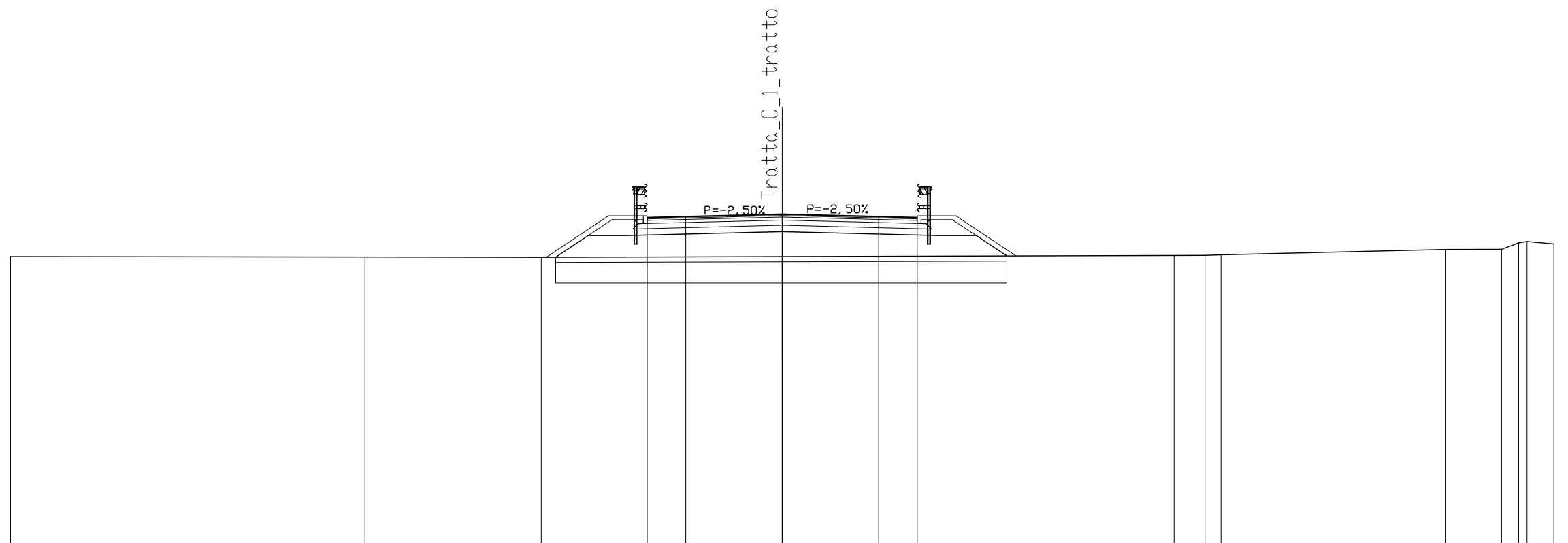
SOVRASTRUTTURA STRADALE	
STRATO DI USURA	10.500 m
STRATO DI BINDER	10.500 m
STRATO DI BASE	10.500 m
FONDAZIONE IN MISTO CEMENTATO	2.282 mq
FONDAZIONE IN MISTO GRANULARE	4.650 mq

MANUFATTI	
CORDOLO	2.000 u.tà

SEZIONE N. : 11
 QT. PROGETTO : 122.874
 DIST.PROG. : 200.000
 DIST.PREC. : 20.000
 DIST.SUCC. : 20.000

SCALA 1:200

QT.RIF. 110.000



QUOTE TERRENO	121.22	121.21	121.20	121.22	121.27	121.27	121.29	121.50	121.51	121.76	121.81	121.72
DIST.PARZIALI TERRENO	13.78	6.85	9.37	15.24	1.20	0.62	8.74	2.17	0.66	0.33	1.04	
QUOTE PROGETTO			121.20	122.04	122.04	122.19	122.04	122.04	121.25			
DIST.PARZIALI PROGETTO			1.27	1.48	6.06	6.06	1.48	1.19				
QUOTA PIANO STRADA			122.74	122.78	122.87	122.78	122.74					
DIST. PIANO STRADA			1.50	3.75	3.75	1.50						

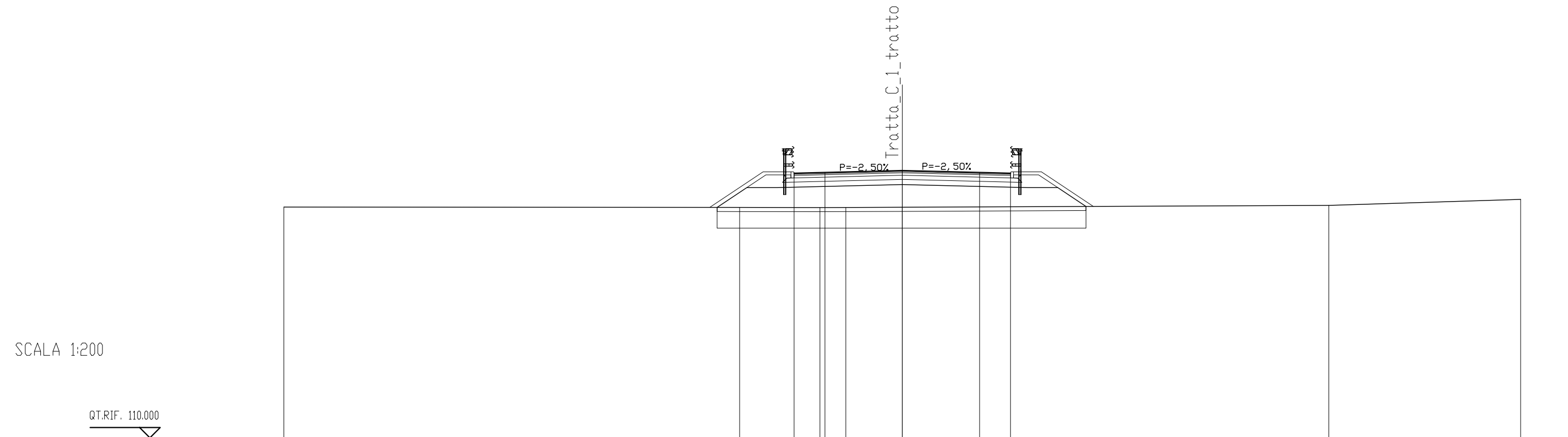
SCAVI E BONIFICHE	
SCOTICO	3,578 mq
SCAVO PER BONIFICA	14,690 mq
LARGHEZZA ANTICAPILLARE	17,895 m
GEOTESSILE	19,958 m

RILEVATI	
RILEVATO	16,552 mq
TERRENO VEGETALE	8,847 m

SOVRASTRUTTURA STRADALE	
STRATO DI USURA	10,500 m
STRATO DI BINDER	10,500 m
STRATO DI BASE	10,500 m
FONDAZIONE IN MISTO CEMENTATO	2,282 mq
FONDAZIONE IN MISTO GRANULARE	4,650 mq

MANUFATTI	
CORDOLO	2,000 u.tà

SEZIONE N. : 12
 QT. PROGETTO : 122.974
 DIST.PROG. : 220.000
 DIST.PREC. : 20.000
 DIST.SUCC. : 20.000



QUOTE TERRENO	121,20			121,18	121,18	121,18	121,19		121,28	121,57	
DIST.PARZIALI TERRENO		22,11		3,90	1,26	2,74		20,69		9,31	
QUOTE PROGETTO			121,18	122,14	122,14		122,29		122,14	122,14	121,23
DIST.PARZIALI PROGETTO			1,44	1,48		6,06		6,06	1,48	1,37	
QUOTA PIANO STRADA			122,84	122,88		122,97		122,88	122,84		
DIST. PIANO STRADA				1,50	3,75		3,75	1,50			

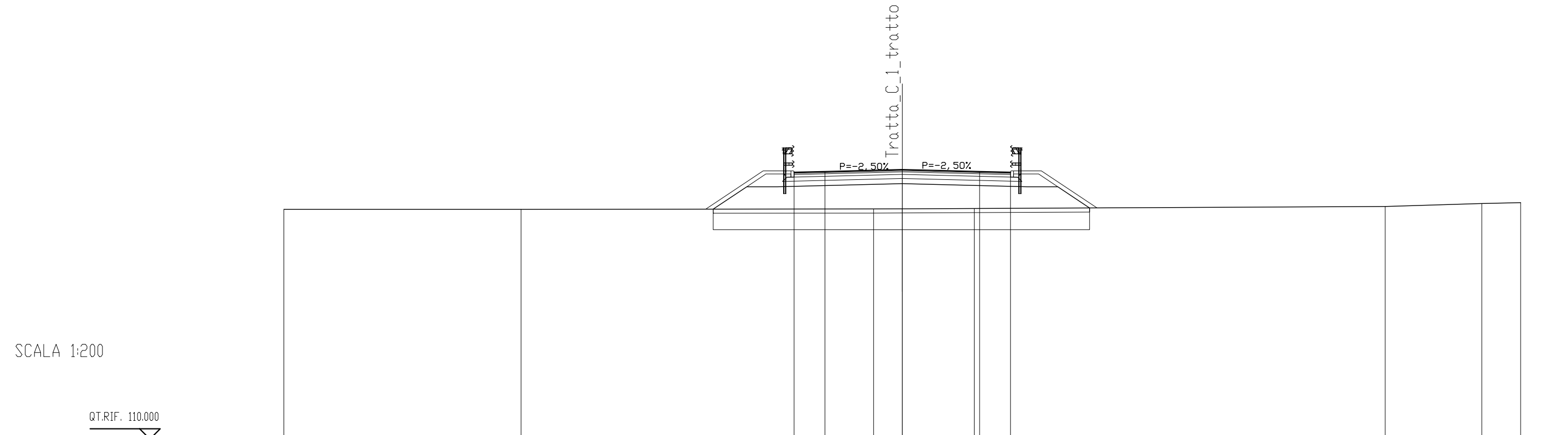
SCAVI E BONIFICHE	
SCOTICO	3,651 mq
SCAVO PER BONIFICA	14,969 mq
LARGHEZZA ANTICAPILLARE	18,257 m
GEOTESSILE	20,314 m

RILEVATI	
RILEVATO	18,690 mq
TERRENO VEGETALE	9,282 m

SOVRASTRUTTURA STRADALE	
STRATO DI USURA	10,500 m
STRATO DI BINDER	10,500 m
STRATO DI BASE	10,500 m
FONDAZIONE IN MISTO CEMENTATO	2,282 mq
FONDAZIONE IN MISTO GRANULARE	4,650 mq

MANUFATTI	
CORDOLO	2,000 u.tà

SEZIONE N. : 13
 QT. PROGETTO : 123.074
 DIST.PROG. : 240.000
 DIST.PREC. : 20.000
 DIST.SUCC. : 20.000



SCALA 1:200

QT.RIF. 110.000

QUOTE TERRENO	121.15	121.15	121.17	121.17	121.19	121.28	121.43	121.47
DIST.PARZIALI TERRENO	11.50	17.10	1.39	3.49	19.94	4.69	1.89	
QUOTE PROGETTO		121.16	122.24	122.24	122.39	122.24	122.24	121.21
DIST.PARZIALI PROGETTO		1.63	1.48	6.06	6.06	1.48	1.54	
QUOTA PIANO STRADA		122.94	122.98	123.07	122.98	122.94		
DIST. PIANO STRADA		1.50	3.75	3.75	1.50			

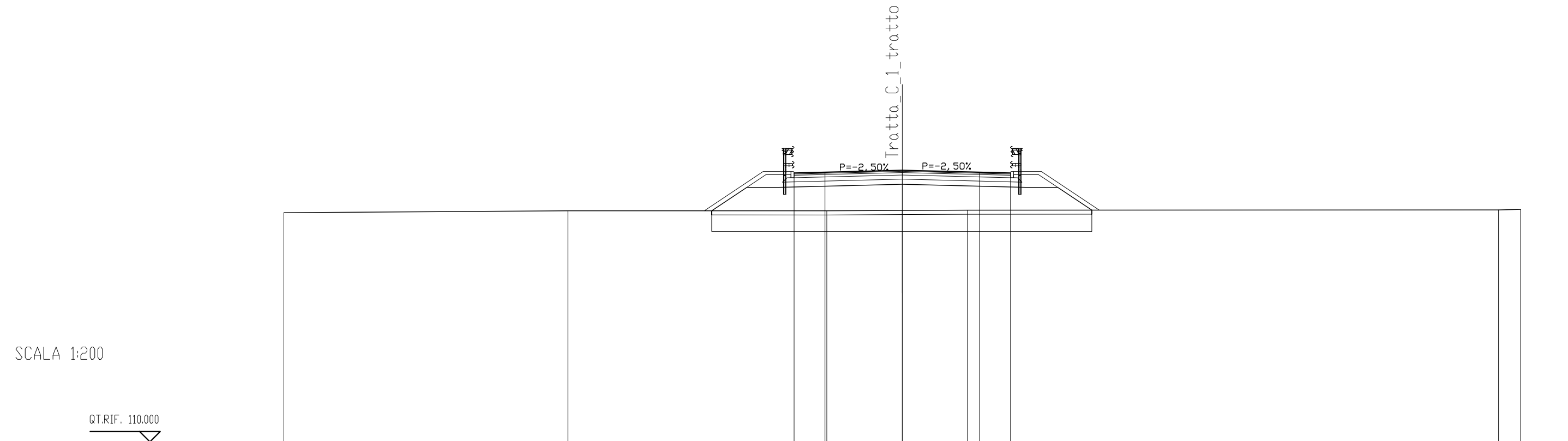
SCAVI E BONIFICHE	
SCOTICO	3,688 mq
SCAVO PER BONIFICA	15,074 mq
LARGHEZZA ANTICAPILLARE	18,439 m
GEOTESSILE	20,475 m

RILEVATI	
RILEVATO	19,668 mq
TERRENO VEGETALE	9,502 m

SOVRASTRUTTURA STRADALE	
STRATO DI USURA	10,500 m
STRATO DI BINDER	10,500 m
STRATO DI BASE	10,500 m
FONDAZIONE IN MISTO CEMENTATO	2,282 mq
FONDAZIONE IN MISTO GRANULARE	4,650 mq

MANUFATTI	
CORDOLO	2,000 u.tà

SEZIONE N. : 14
 QT. PROGETTO : 123.174
 DIST.PROG. : 260.000
 DIST.PREC. : 20.000
 DIST.SUCC. : 20.000



QUOTE TERRENO	121.12	121.21	121.21	121.21	121.23	121.24	121.25	121.28
DIST.PARZIALI TERRENO	13.78	12.56	3.66	3.16	25.77	1.07		
QUOTE PROGETTO		121.21	122.34	122.34	122.49	122.34	122.34	121.24
DIST.PARZIALI PROGETTO		1.70	1.48	6.06	6.06	1.48	1.65	
QUOTA PIANO STRADA		123.04	123.08	123.17	123.08	123.04		
DIST. PIANO STRADA		1.50	3.75	3.75	1.50			

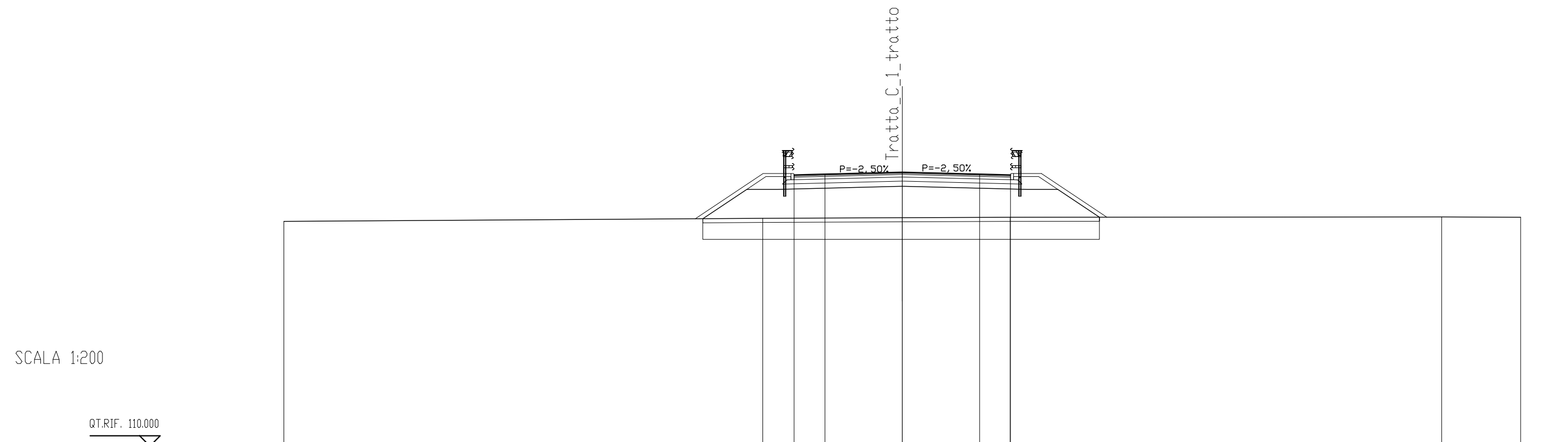
SCAVI E BONIFICHE	
SCOTICO	3,848 mq
SCAVO PER BONIFICA	16,272 mq
LARGHEZZA ANTICAPILLARE	19,241 m
GEOTESSILE	21,315 m

RILEVATI	
RILEVATO	24,520 mq
TERRENO VEGETALE	10,471 m

SOVRASTRUTTURA STRADALE	
STRATO DI USURA	10,500 m
STRATO DI BINDER	10,500 m
STRATO DI BASE	10,500 m
FONDAZIONE IN MISTO CEMENTATO	2,282 mq
FONDAZIONE IN MISTO GRANULARE	4,650 mq

MANUFATTI	
CORDOLO	2,000 u.tà

SEZIONE N. : 15
 QT. PROGETTO : 123.274
 DIST.PROG. : 280.000
 DIST.PREC. : 20.000
 DIST.SUCC. : 20.000



SCALA 1:200

QUOTE TERRENO	120,89		121,04	121,07	121,09		121,11	121,09	
DIST.PARZIALI TERRENO		23,23		6,77	5,23		20,94	3,83	
QUOTE PROGETTO			121,02	122,44	122,44	122,59	122,44	122,44	121,10
DIST.PARZIALI PROGETTO			2,13	1,48	6,06	6,06	1,48	2,02	
QUOTA PIANO STRADA			123,14	123,18	123,27	123,18	123,14		
DIST. PIANO STRADA			1,50	3,75	3,75	1,50			

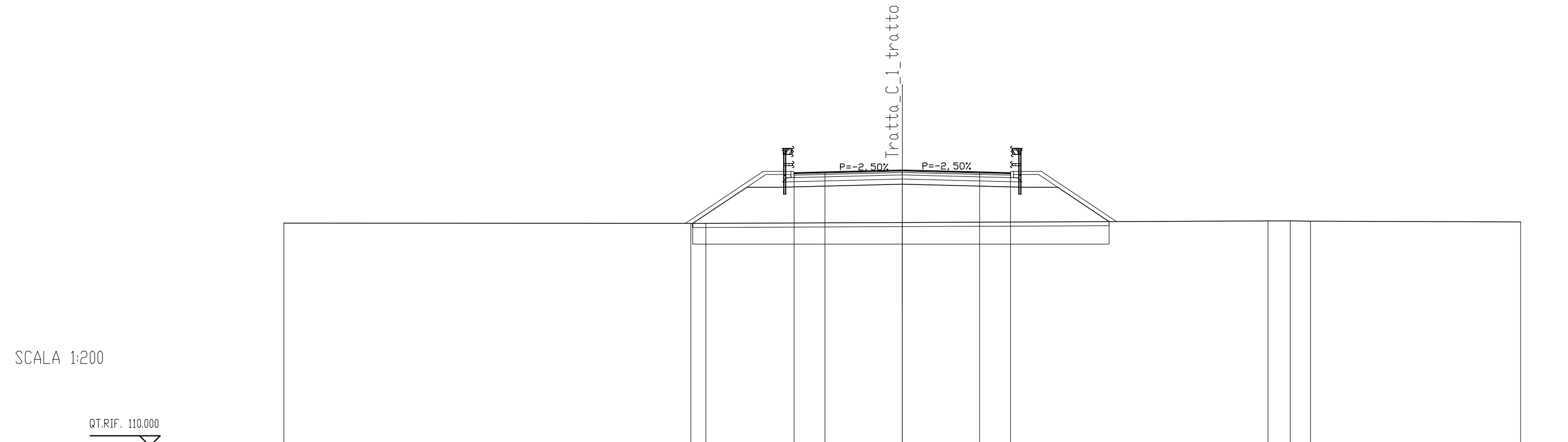
SCAVI E BONIFICHE	
SCOTICO	4.040 mq
SCAVO PER BONIFICA	17.054 mq
LARGHEZZA ANTICAPILLARE	20.204 m
GEOTESSILE	22.292 m

RILEVATI	
RILEVATO	31.015 mq
TERRENO VEGETALE	11.622 m

SOVRASTRUTTURA STRADALE	
STRATO DI USURA	10.500 m
STRATO DI BINDER	10.500 m
STRATO DI BASE	10.500 m
FONDAZIONE IN MISTO CEMENTATO	2.282 mq
FONDAZIONE IN MISTO GRANULARE	4.650 mq

MANUFATTI	
CORDOLO	2.000 u.tà

SEZIONE N. : 16
 QT. PROGETTO : 123.374
 DIST.PROG. : 300.000
 DIST.PREC. : 20.000
 DIST.SUCC. : 17.411



QUOTE TERRENO	120.81	120.79	120.80	120.84	120.92	120.92	120.90	120.87
DIST.PARZIALI TERRENO	19.74	0.73	9.53	17.74	1.08	0.98	10.20	
QUOTE PROGETTO		120.79	122.54	122.54	122.69	122.54	122.54	120.88
DIST.PARZIALI PROGETTO		2.62	1.48	6.06	6.06	1.48	2.49	
QUOTA PIANO STRADA			123.24	123.28	123.37	123.28	123.24	
DIST. PIANO STRADA			1.50	3.75	3.75	1.50		

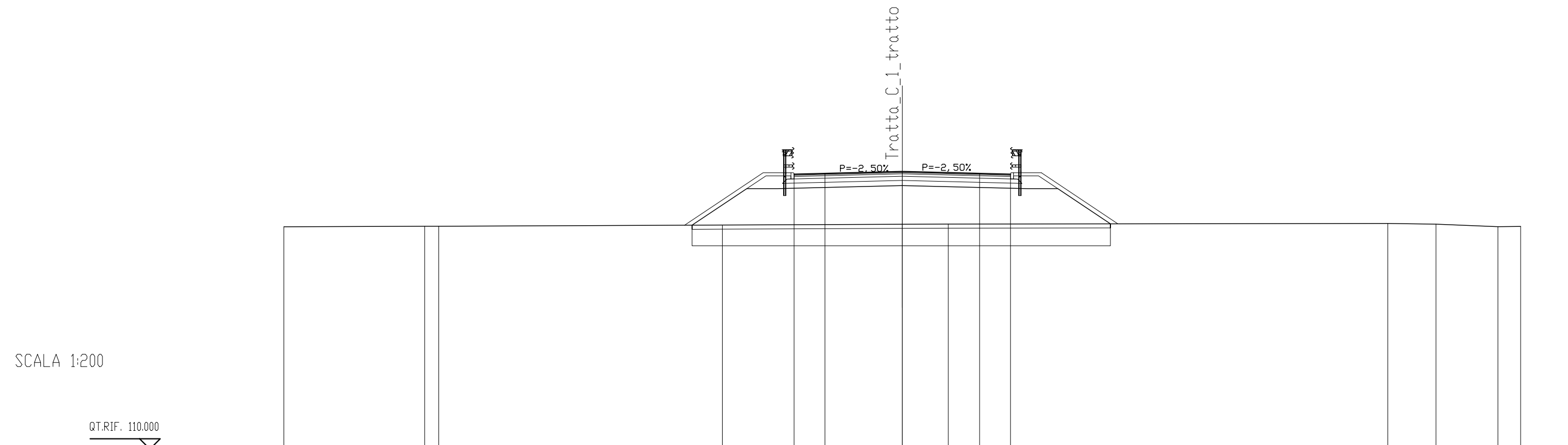
SCAVI E BONIFICHE	
SCOTICO	4.060 mq
SCAVO PER BONIFICA	17.033 mq
LARGHEZZA ANTICAPILLARE	20.296 m
GEOTESSILE	22.361 m

RILEVATI	
RILEVATO	31.498 mq
TERRENO VEGETALE	11.738 m

SOVRASTRUTTURA STRADALE	
STRATO DI USURA	10.500 m
STRATO DI BINDER	10.500 m
STRATO DI BASE	10.500 m
FONDAZIONE IN MISTO CEMENTATO	2.282 mq
FONDAZIONE IN MISTO GRANULARE	4.650 mq

MANUFATTI	
CORDOLO	2.000 u.tà

SEZIONE N. : 16A
 QT. PROGETTO : 123.462
 DIST.PROG. : 317.411
 DIST.PREC. : 17.411
 DIST.SUCC. : 2.589



QUOTE TERRENO	120.78	120.81	120.81	120.87	120.91	120.92	120.94	120.91	120.78	120.80
DIST.PARZIALI TERRENO	6.83	0.68	13.76	8.73	2.23	21.32	2.34	3.00	1.10	
QUOTE PROGETTO				120.86	122.63	122.63	122.78	122.63	122.63	120.93
DIST.PARZIALI PROGETTO				2.65	1.48	6.06	6.06	1.48	2.55	
QUOTA PIANO STRADA				123.33	123.37	123.46	123.37	123.33		
DIST. PIANO STRADA				1.50	3.75	3.75	1.50			

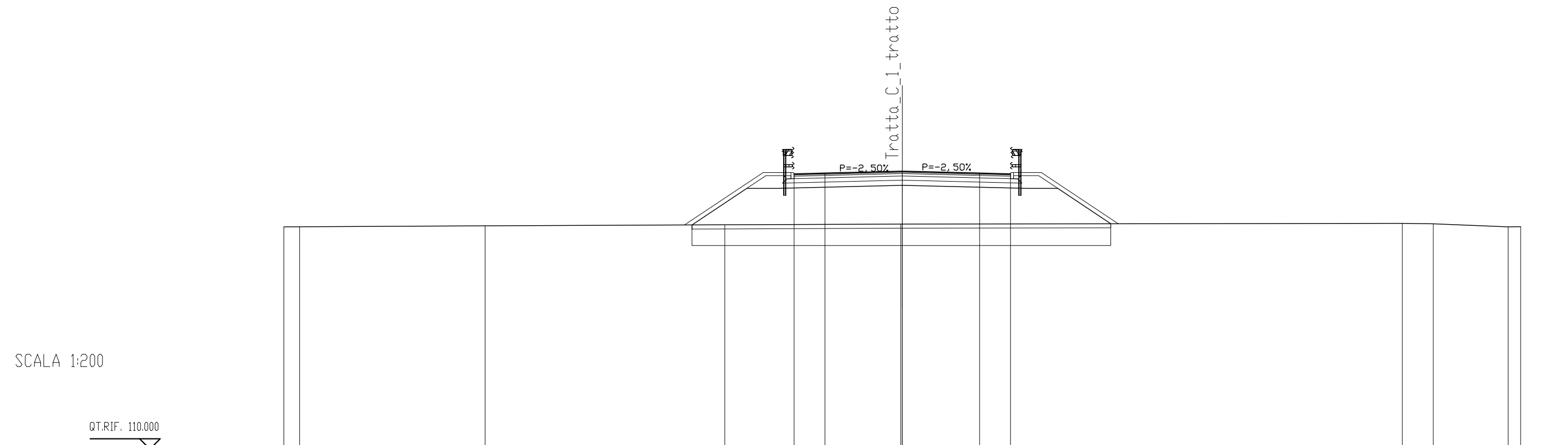
SCAVI E BONIFICHE	
SCOTICO	4.063 mq
SCAVO PER BONIFICA	16.998 mq
LARGHEZZA ANTICAPILLARE	20.314 m
GEOTESSILE	22.372 m

RILEVATI	
RILEVATO	31.613 mq
TERRENO VEGETALE	11.760 m

SOVRASTRUTTURA STRADALE	
STRATO DI USURA	10.500 m
STRATO DI BINDER	10.500 m
STRATO DI BASE	10.500 m
FONDAZIONE IN MISTO CEMENTATO	2.282 mq
FONDAZIONE IN MISTO GRANULARE	4.650 mq

MANUFATTI	
CORDOLO	2.000 u.tà

SEZIONE N. : 17
 QT. PROGETTO : 123.474
 DIST.PROG. : 320.000
 DIST.PREC. : 2.589
 DIST.SUCC. : 20.000



SCALA 1:200

QUOTE TERRENO	120.78	120.78	120.83	120.88	120.92	120.92	120.95	120.93	120.78	120.78
DIST.PARZIALI TERRENO	0.76	9.00	11.63	8.54	24.26	1.50	3.63	0.61		
QUOTE PROGETTO				120.87	122.64	122.64	122.79	122.64	122.64	120.93
DIST.PARZIALI PROGETTO				2.66	1.48	6.06	6.06	1.48	2.57	
QUOTA PIANO STRADA				123.34	123.38	123.47	123.38	123.34		
DIST. PIANO STRADA				1.50	3.75	3.75	1.50			

SCAVI E BONIFICHE	
SCOTICO	4.152 mq
SCAVO PER BONIFICA	17.915 mq
LARGHEZZA ANTICAPILLARE	20.761 m
GEOTESSILE	22.787 m

RILEVATI	
RILEVATO	33.783 mq
TERRENO VEGETALE	12.301 m

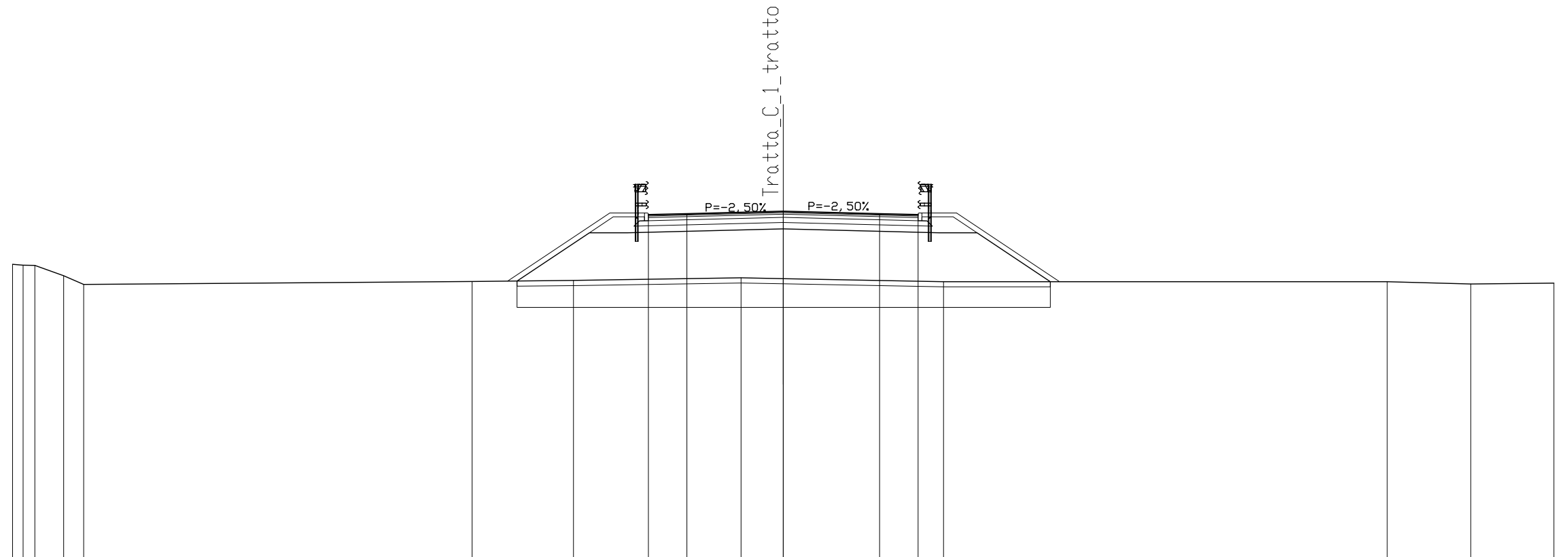
SOVRASTRUTTURA STRADALE	
STRATO DI USURA	10.500 m
STRATO DI BINDER	10.500 m
STRATO DI BASE	10.500 m
FONDAZIONE IN MISTO CEMENTATO	2.282 mq
FONDAZIONE IN MISTO GRANULARE	4.652 mq

MANUFATTI	
CORDOLO	2.000 u.tà

SEZIONE N. : 18
 QT. PROGETTO : 123.549
 DIST.PROG. : 340.000
 DIST.PREC. : 20.000
 DIST.SUCC. : 20.000

SCALA 1:200

QT.RIF. 110.000



QUOTE TERRENO	121.49	121.45	121.44	121.04	120.71	120.82	120.86	120.96	120.93	120.81	120.81	120.72	120.76
DIST.PARZIALI TERRENO	0.41	0.46	1.12	0.78	15.12	3.94	6.53	1.64	6.24	17.27	3.25	3.24	
QUOTE PROGETTO						120.84	122.72	122.72	122.87	122.72	122.72	120.81	
DIST.PARZIALI PROGETTO						2.82	1.48	6.06	6.06	1.48	2.86		
QUOTA PIANO STRADA							123.42	123.46	123.55	123.46	123.42		
DIST. PIANO STRADA							1.50	3.75	3.75	1.50			

SCAVI E BONIFICHE	
SCOTICO	4.392 mq
SCAVO PER BONIFICA	34.540 mq
LARGHEZZA ANTICAPILLARE	21.963 m
GEOTESSILE	23.013 m

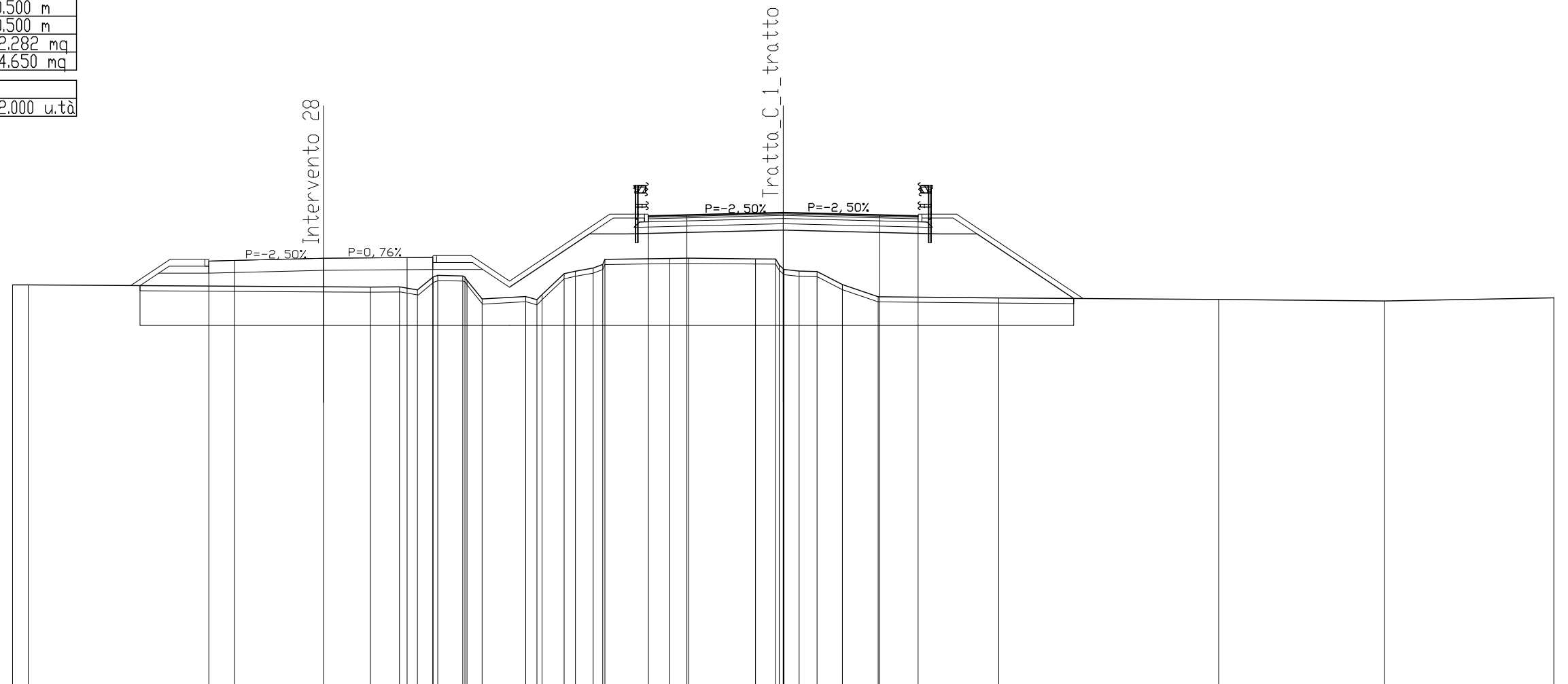
RILEVATI	
RILEVATO	32.252 mq
TERRENO VEGETALE	13.310 m

SOVRASTRUTTURA STRADALE	
STRATO DI USURA	10.500 m
STRATO DI BINDER	10.500 m
STRATO DI BASE	10.500 m
FONDAZIONE IN MISTO CEMENTATO	2.282 mq
FONDAZIONE IN MISTO GRANULARE	4.650 mq

MANUFATTI	
CORDOLO	2.000 u.tà

SEZIONE N. : 7
 QT. PROGETTO : 121.672
 DIST.PROG. : 92.377

SEZIONE N. : 22
 QT. PROGETTO : 123.449
 DIST.PROG. : 420.000
 DIST.PREC. : 2.589
 DIST.SUCC. : 20.000



SCALA 1:200

QT.RIF. 105.000

QUOTE TERRENO	120.63	120.63				120.55	120.56	120.44	120.94	120.98	120.09	120.18	120.26	121.07	121.29	121.63	121.66	121.67	121.65	121.64	121.17	121.15	120.65	120.17	120.13	120.07	120.01	120.13
DIST.PARZIALI TERRENO	0.61		13.32			1.13	0.70	0.61	0.97	0.59	1.70	0.43	0.86	0.44	0.69	0.37	2.53	0.74	2.59	0.79	0.59	0.70	0.98	1.39	4.70	8.56	6.45	6.60
QUOTE PROGETTO		120.60	121.09	121.09	121.20		121.23	121.23	121.23	121.23	120.54	120.54	122.62	122.62			122.77			122.77				122.62	122.62	120.11		
DIST.PARZIALI PROGETTO		0.73	1.95	4.47		4.25	1.95	1.04	3.11	1.48			6.06				6.06			6.06				1.48	3.76			
QUOTA PIANO STRADA		121.56	121.59	121.67		121.70	121.70						123.32	123.35			123.45			123.35	123.32							
DIST. PIANO STRADA			1.00	3.47		3.25	1.00					8.39		1.50	3.75		3.75			1.50								

SCAVI E BONIFICHE	
SCOTICO	4.426 mq
SCAVO PER BONIFICA	36.309 mq
LARGHEZZA ANTICAPILLARE	22.129 m
GEOTESSILE	26.192 m

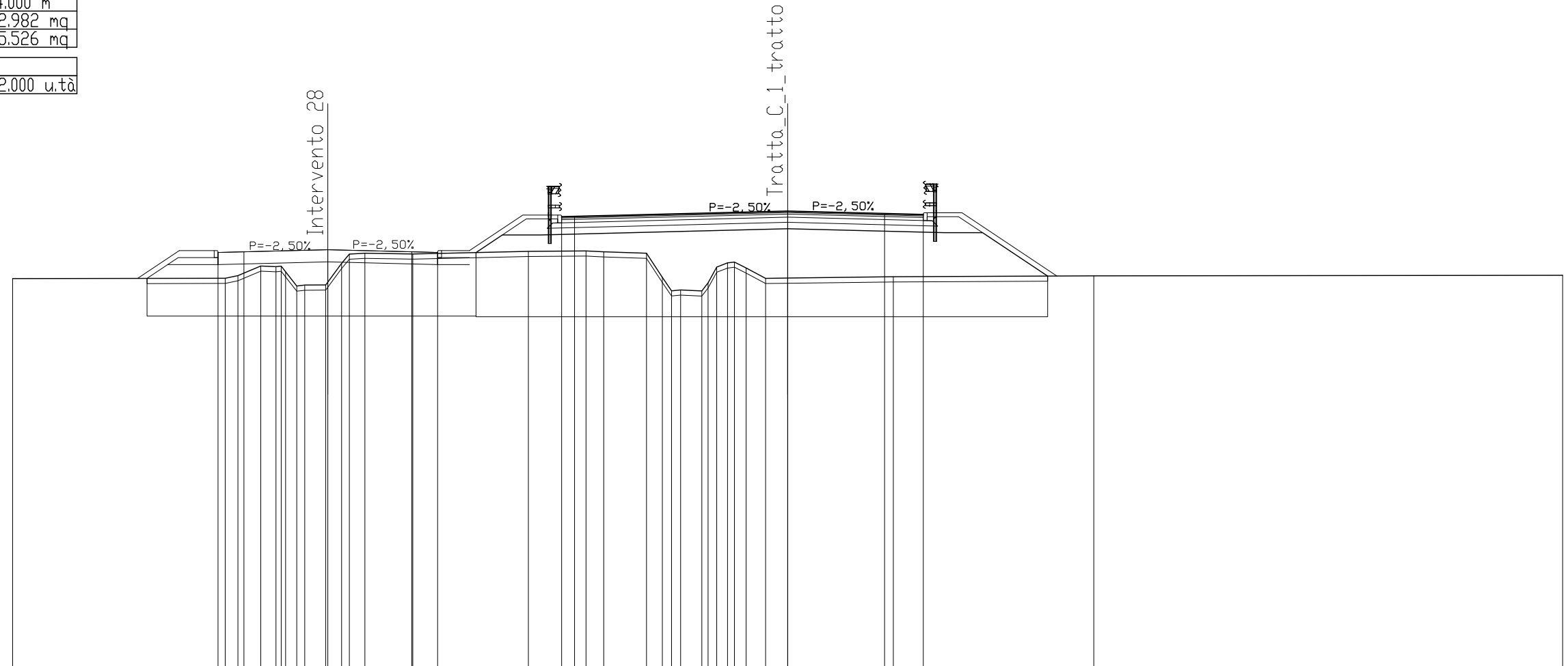
RILEVATI	
RILEVATO	29.403 mq
TERRENO VEGETALE	9.597 m

SOVRASTRUTTURA STRADALE	
STRATO DI USURA	14.000 m
STRATO DI BINDER	14.000 m
STRATO DI BASE	14.000 m
FONDAZIONE IN MISTO CEMENTATO	2.982 mq
FONDAZIONE IN MISTO GRANULARE	5.526 mq

MANUFATTI	
CORDOLO	2.000 u.tà

SEZIONE N. : 16
 QT. PROGETTO : 121.159
 DIST.PROG. : 252.028

SEZIONE N. : 29A
 QT. PROGETTO : 122.650
 DIST.PROG. : 579.812
 DIST.PREC. : 19.812
 DIST.SUCC. : 0.188



SCALA 1:200

QT.RIF. 105.000

QUOTE TERRENO	120.04		120.05	120.16	120.53	120.50	119.75	119.79	120.63	121.02	120.99		121.10	121.11	121.08	121.02	120.09	119.60	119.56	120.49	120.68	120.45	120.05	120.06		120.11		120.14		120.17
DIST.PARZIALI TERRENO		8.23	0.49	0.88	0.59	0.43	0.81	0.61	0.60	1.85	4.48	2.23	0.69	1.65	0.61	0.35	0.82	0.33	0.42	0.45	0.75	0.86	4.09	7.76	18.15					
QUOTE PROGETTO		120.05	120.58	120.58			120.69			120.58	120.58	121.05	121.73	121.73									121.97			121.82	121.82	120.14		
DIST.PARZIALI PROGETTO		0.80	1.95	4.25			4.25			1.23	1.02	1.48			9.56								6.06	1.48	2.52					
QUOTA PIANO STRADA			121.05	121.08			121.16			121.08	121.05			122.43	122.44								122.65		122.56	122.52				
DIST. PIANO STRADA			1.00	3.25			3.25			1.00	4.80			0.50		8.25							3.75	1.50						

SCAVI E BONIFICHE	
SCOTICO	4.333 mq
SCAVO PER BONIFICA	35.294 mq
LARGHEZZA ANTICAPILLARE	21.670 m
GEOTESSILE	25.761 m

RILEVATI	
RILEVATO	26.656 mq
TERRENO VEGETALE	8.990 m

SOVRASTRUTTURA STRADALE	
STRATO DI USURA	14.000 m
STRATO DI BINDER	14.000 m
STRATO DI BASE	14.000 m
FONDAZIONE IN MISTO CEMENTATO	2.982 mq
FONDAZIONE IN MISTO GRANULARE	5.525 mq

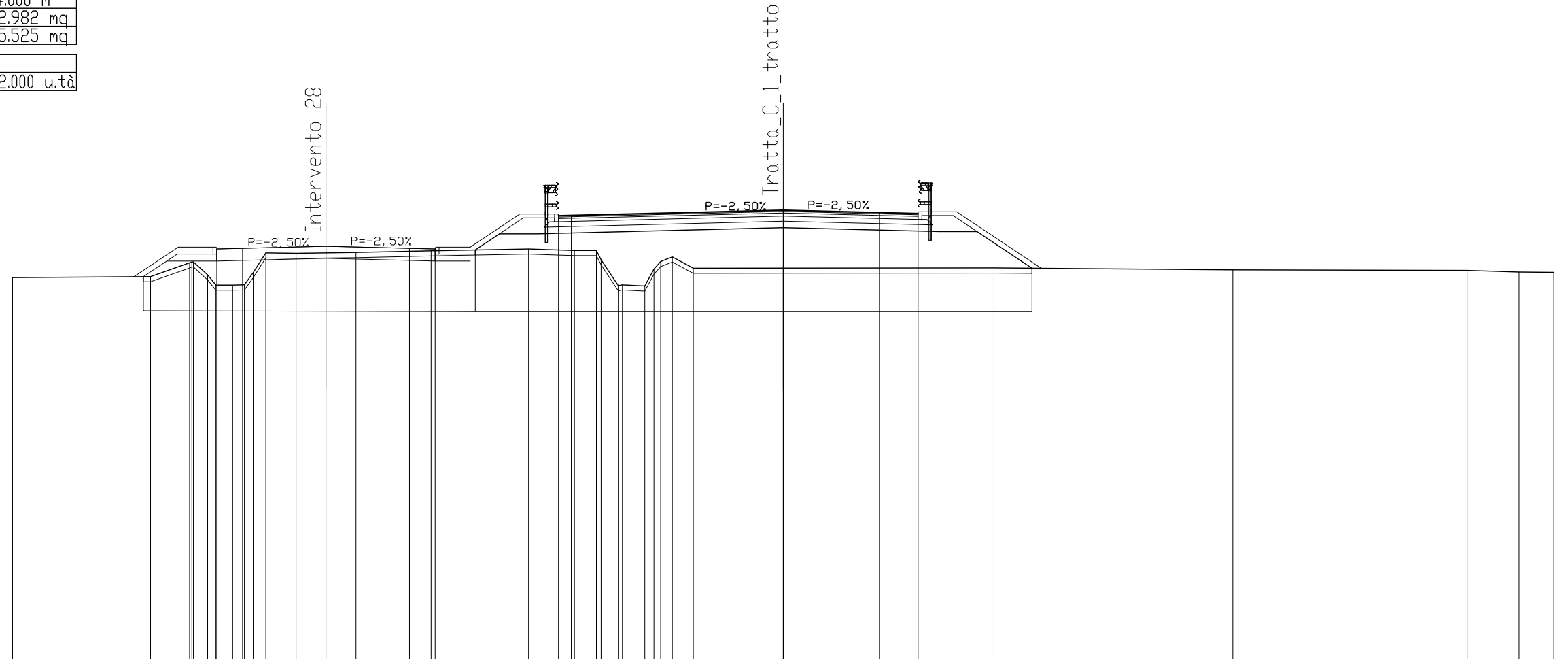
MANUFATTI	
CORDOLO	2.000 u.tà

SEZIONE N. : 18
 QT. PROGETTO : 121.146
 DIST.PROG. : 272.215

SEZIONE N. : 31
 QT. PROGETTO : 122.549
 DIST.PROG. : 600.000
 DIST.PREC. : 20.000
 DIST.SUCC. : 4.812

SCALA 1:200

QT.RIF. 105.000



QUOTE TERRENO	119.93	119.97	120.50	120.03	119.63	119.83	120.89	120.87	120.90	120.97	121.04	120.98	120.98	120.62	119.64	119.60	120.55	120.73	120.29	120.29	120.30	120.23	120.21	120.14	120.13	
DIST.PARZIALI TERRENO	5.37	1.52	0.55	0.32	0.65	0.46	0.43	1.18	2.33	2.92	3.79	1.79	0.86	0.67	0.87	0.36	0.45	0.82	3.50	8.21	9.30	9.12	2.02	1.36		
QUOTE PROGETTO		119.96	120.57	120.57				120.68		120.57	120.57	121.00	121.63	121.63					121.87		121.72	121.72	120.29			
DIST.PARZIALI PROGETTO		0.91	1.95	4.25				4.25	4.25	1.37	0.94	1.48		9.56					6.06	1.48	2.14					
QUOTA PIANO STRADA			121.04	121.06			121.15		121.06	121.04		122.33	122.34						122.55		122.45	122.42				
DIST. PIANO STRADA			1.00	3.25			3.25		1.00	4.80	0.50		8.25						3.75	1.50						

SCAVI E BONIFICHE	
SCOTICO	3.752 mq
SCAVO PER BONIFICA	25.356 mq
LARGHEZZA ANTICAPILLARE	18.765 m
GEOTESSILE	22.315 m

RILEVATI	
RILEVATO	25.836 mq
TERRENO VEGETALE	9.644 m

SOVRASTRUTTURA STRADALE	
STRATO DI USURA	10.500 m
STRATO DI BINDER	10.500 m
STRATO DI BASE	10.500 m
FONDAZIONE IN MISTO CEMENTATO	2.282 mq
FONDAZIONE IN MISTO GRANULARE	4.650 mq

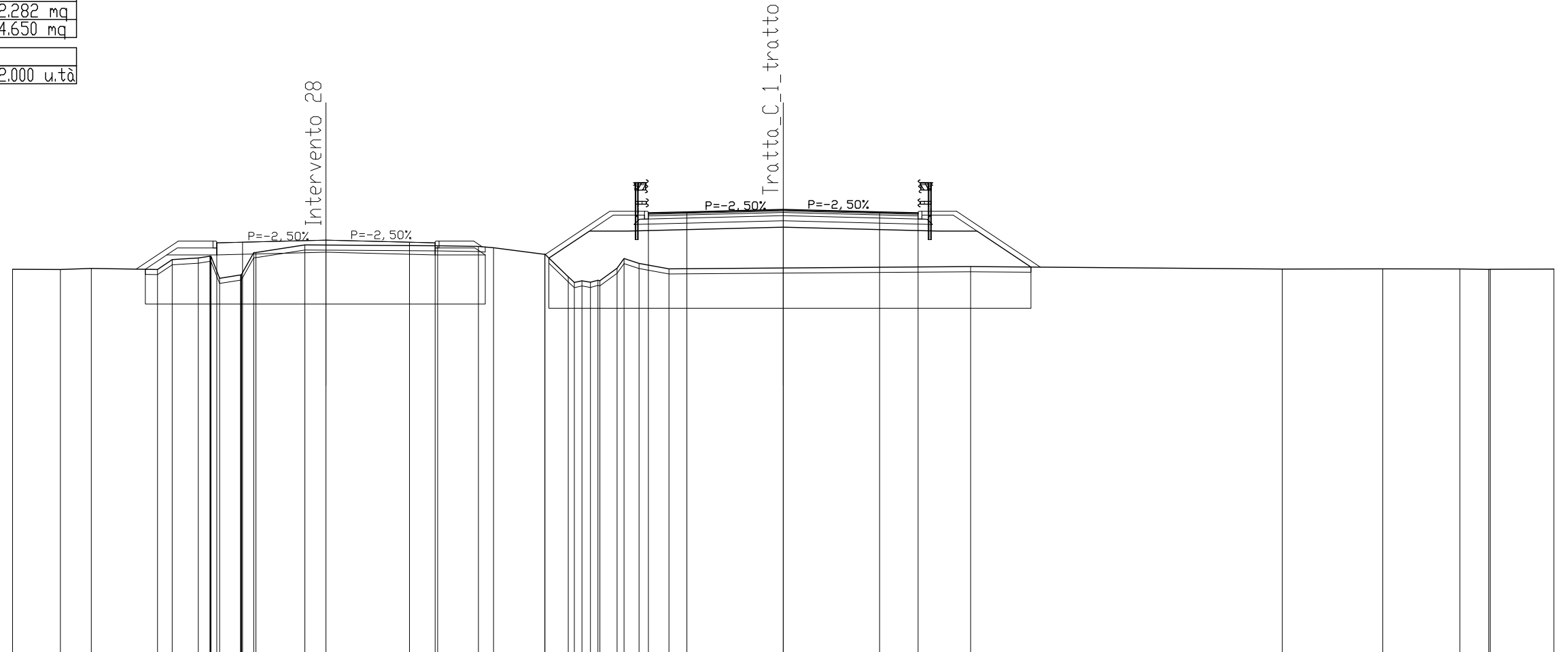
MANUFATTI	
CORDOLO	2.000 u.tà

SEZIONE N. : 23
 QT. PROGETTO : 121.115
 DIST.PROG. : 322.028

SEZIONE N. : 33A
 QT. PROGETTO : 122.300
 DIST.PROG. : 649.812
 DIST.PREC. : 9.812
 DIST.SUCC. : 10.188

SCALA 1:200

QT.RIF. 105.000



QUOTE TERRENO	119.98	119.97	120.02	119.97	120.36	120.48	119.63	119.76	120.63	120.93	120.90	120.87	120.82	120.56	120.57	119.47	119.48	119.54	120.03	120.21	120.00	120.03	120.09	119.99	120.00	119.99	119.98	119.98	119.99
DIST.PARZIALI TERRENO	1.86	1.20	2.58	0.57	1.02	0.49	0.33	0.81	0.47	1.91	5.17	1.59	0.59	2.00	0.91	0.33	0.67	0.59	1.16	4.45	7.29	12.13	3.91	3.00	1.13	2.48			
QUOTE PROGETTO				119.98	120.54	120.54		120.65		120.54	120.54	120.42	121.47	121.47					121.62		121.47	121.47	120.07						
DIST.PARZIALI PROGETTO				0.84	1.95	4.25		4.25		1.95	2.48	1.58	1.48	6.06	6.06	1.48	2.10												
QUOTA PIANO STRADA				121.01	121.03		121.12		121.03	121.01		122.17	122.21	122.30	122.21	122.17													
DIST. PIANO STRADA				1.00	3.25	3.25	1.00	8.30	1.50	3.75	3.75	1.50																	

SCAVI E BONIFICHE	
SCOTICO	4.304 mq
SCAVO PER BONIFICA	26.954 mq
LARGHEZZA ANTICAPILLARE	21.522 m
GEOTESSILE	25.062 m

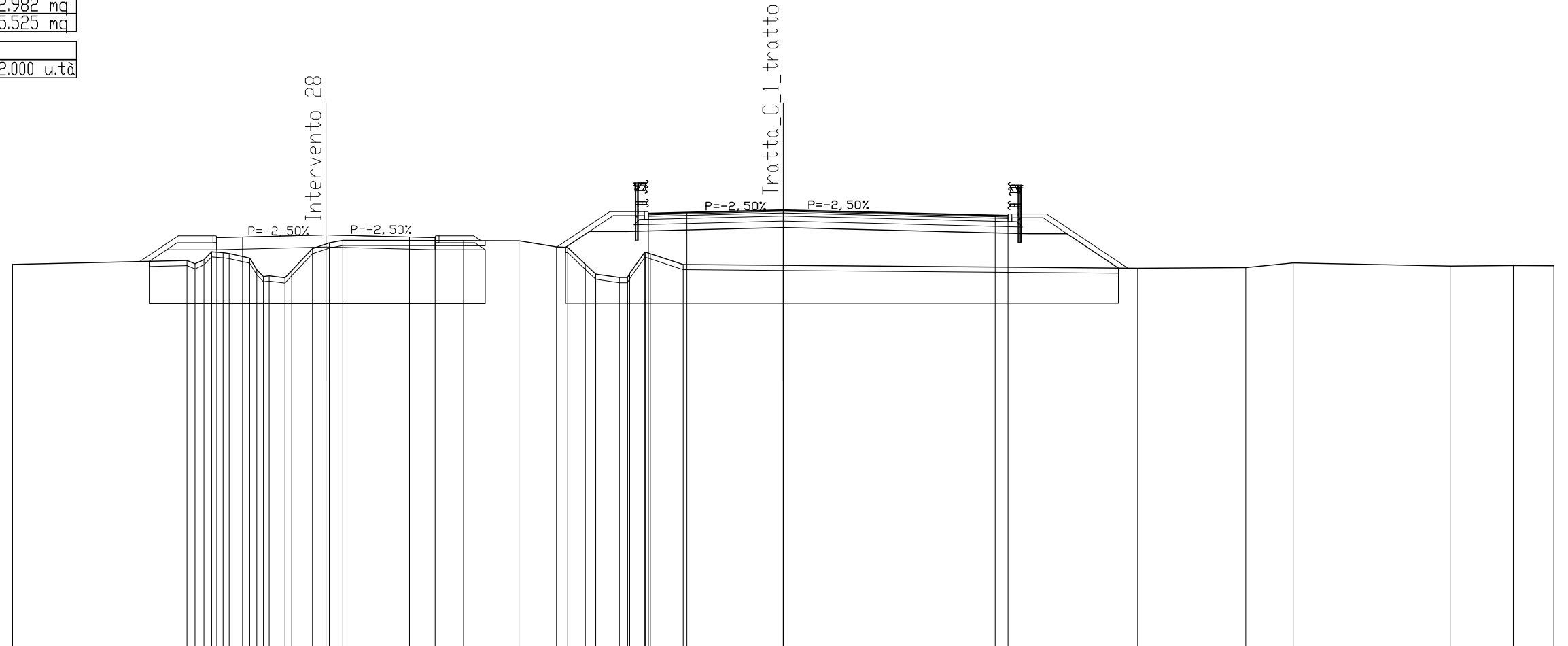
RILEVATI	
RILEVATO	27.679 mq
TERRENO VEGETALE	8.975 m

SOVRASTRUTTURA STRADALE	
STRATO DI USURA	14.000 m
STRATO DI BINDER	14.000 m
STRATO DI BASE	14.000 m
FONDAZIONE IN MISTO CEMENTATO	2.982 mq
FONDAZIONE IN MISTO GRANULARE	5.525 mq

MANUFATTI	
CORDOLO	2.000 u.tà

SEZIONE N. : 27
 QT. PROGETTO : 121.084
 DIST.PROG. : 372.215

SEZIONE N. : 36
 QT. PROGETTO : 122.049
 DIST.PROG. : 700.000
 DIST.PREC. : 20.000
 DIST.SUCC. : 4.812



SCALA 1:200

QT.RIF. 105.000

QUOTE TERRENO	119.94	120.09	120.12	120.39	120.36	120.18	119.46	119.41	119.69	120.55	120.77	120.87	120.86	120.85	120.62	120.56	120.69	119.94	119.56	119.43	120.41	120.35	119.93	119.90	119.79	119.81	120.00	119.87	119.89	119.88	
DIST.PARZIALI TERRENO	6.79	0.35	0.44	0.80	0.61	0.81	0.65	0.53	4.70	2.16	1.46	0.44	0.69	0.41	0.92	0.59	1.28	3.89	13.80	4.21	1.85	6.11	2.46	1.58							
QUOTE PROGETTO		120.05	120.51	120.51		120.61			120.51	120.51			120.60	121.22	121.22					121.22			121.37			121.13	121.13	119.79			
DIST.PARZIALI PROGETTO		0.68	1.95	4.25		4.25			1.95	3.13	0.93	1.48		6.06					9.56			1.48	2.00								
QUOTA PIANO STRADA		120.98	121.00			121.08			121.00	120.98				121.92	121.95				122.05			121.84	121.83								
DIST. PIANO STRADA			1.00	3.25		3.25			1.00				8.30		1.50	3.75			8.25			0.50									

SCAVI E BONIFICHE	
SCOTICO	4.089 mq
SCAVO PER BONIFICA	23.823 mq
LARGHEZZA ANTICAPILLARE	20.440 m
GEOTESSILE	23.839 m

RILEVATI	
RILEVATO	32.054 mq
TERRENO VEGETALE	10.437 m

SOVRASTRUTTURA STRADALE	
STRATO DI USURA	11.723 m
STRATO DI BINDER	11.723 m
STRATO DI BASE	11.723 m
FONDAZIONE IN MISTO CEMENTATO	2.525 mq
FONDAZIONE IN MISTO GRANULARE	4.901 mq

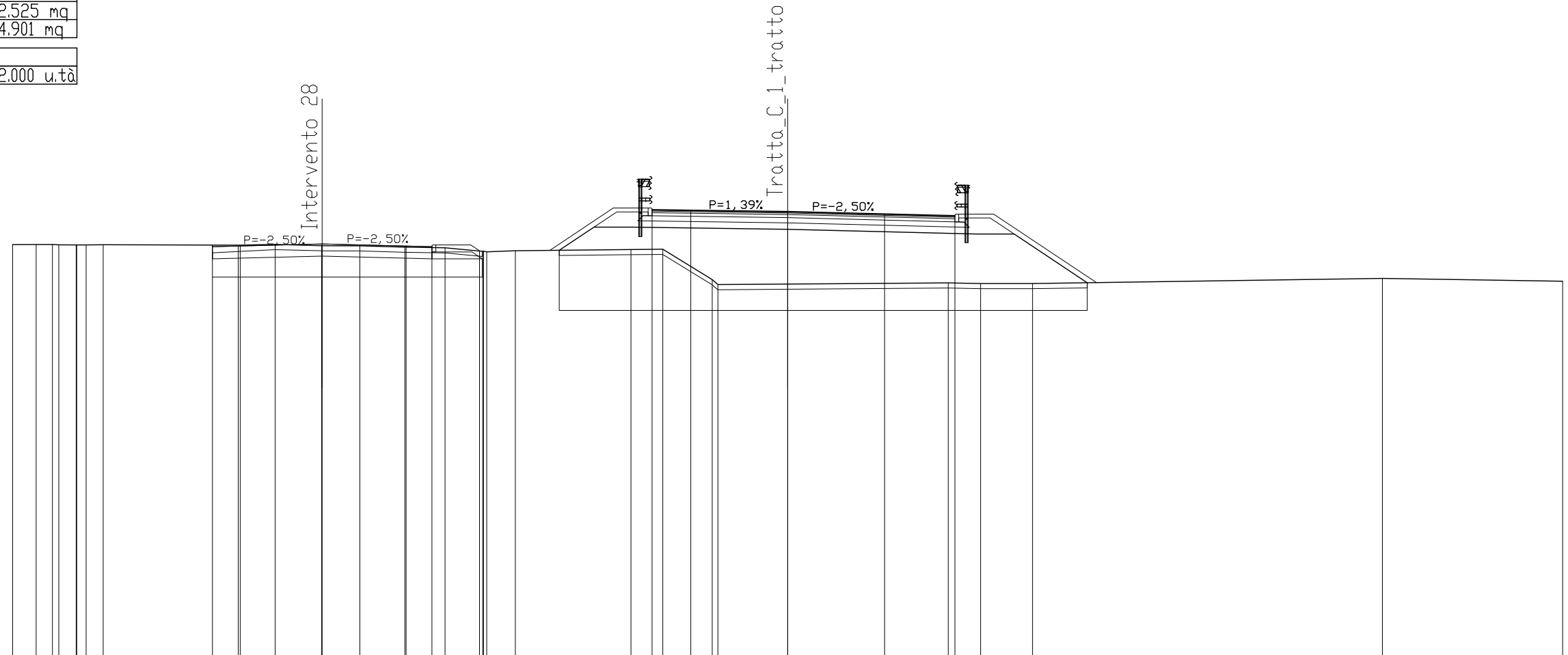
MANUFATTI	
CORDOLO	2.000 u.tà

SEZIONE N. : 37
 QT. PROGETTO : 121.009
 DIST.PROG. : 492.366

SEZIONE N. : 42
 QT. PROGETTO : 122.259
 DIST.PROG. : 820.000
 DIST.PREC. : 20.000
 DIST.SUCC. : 20.000

SCALA 1:200

QT.RIF. 105.000



QUOTE TERRENO	120.98	120.99	120.99	120.98	120.97	120.99	120.94	120.94	120.89	120.86	120.74	120.70	120.75	120.79	120.81	119.63	119.44	119.46	119.50	119.48	119.48	119.68	119.57
DIST.PARZIALI TERRENO	0.91	0.63	0.67	0.36	0.66	5.30	1.36	1.80	1.48	1.75	1.55	1.33	1.11	4.48	1.23	1.91	2.70	6.22	1.25	2.01	13.54	6.98	
QUOTE PROGETTO						120.43		120.54		120.43	120.43		120.77	121.66	121.66		121.58		121.40	121.40	119.51		
DIST.PARZIALI PROGETTO						4.25		4.25		1.95	2.98	1.34	1.45	6.04		7.28		1.48	2.83				
QUOTA PIANO STRADA						120.90	120.93	121.01		120.93	120.90		122.33	122.31	122.26		122.17	122.10					
DIST. PIANO STRADA						1.00	3.25	3.25		1.00	8.52		1.50	3.75	3.75		2.72						

SCAVI E BONIFICHE	
SCOTICO	4.413 mq
SCAVO PER BONIFICA	25.338 mq
LARGHEZZA ANTICAPILLARE	22.069 m
GEOTESSILE	25.731 m

RILEVATI	
RILEVATO	44.097 mq
TERRENO VEGETALE	11.518 m

SOVRASTRUTTURA STRADALE	
STRATO DI USURA	12.354 m
STRATO DI BINDER	12.354 m
STRATO DI BASE	12.354 m
FONDAZIONE IN MISTO CEMENTATO	2.651 mq
FONDAZIONE IN MISTO GRANULARE	5.044 mq

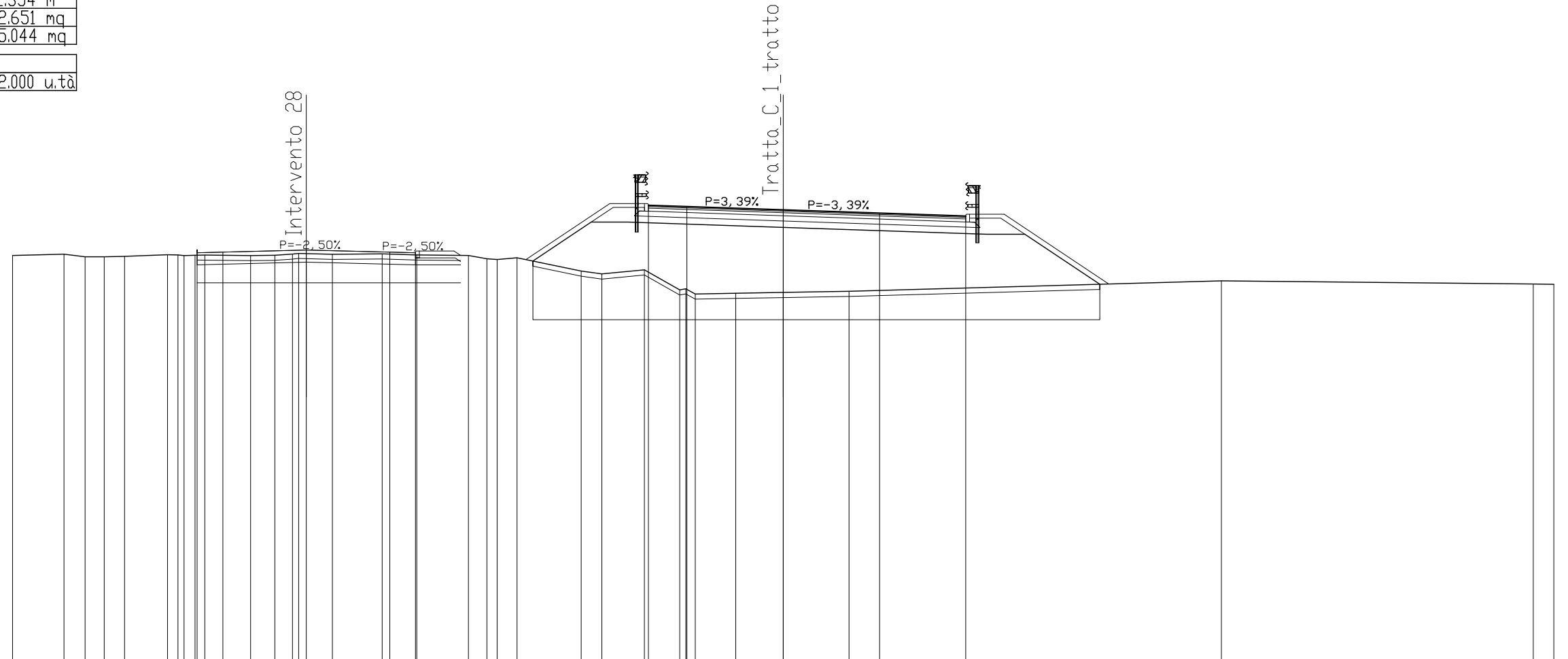
MANUFATTI	
CORDOLO	2.000 u.tà

SEZIONE N. : 38
 QT. PROGETTO : 120.997
 DIST.PROG. : 512.566

SEZIONE N. : 43
 QT. PROGETTO : 122.559
 DIST.PROG. : 840.000
 DIST.PREC. : 20.000
 DIST.SUCC. : 20.000

SCALA 1:200

QT.RIF. 105.000



QUOTE TERRENO	120.79	120.84	120.73	120.73	120.75	120.82	120.78	120.80	120.78	120.79	120.84	120.87	120.83	120.85	120.81	120.79	120.66	120.63	120.70	120.18	120.07	120.23	119.45	119.29	119.32	119.35	119.39	119.80	119.68	119.66	
DIST.PARZIALI TERRENO	2.00	0.82	0.75	0.79	1.67	0.41	0.43	0.38	1.78	0.95	0.69	1.31	1.94	1.35	2.01	0.72	0.90	0.77	2.50	0.81	1.66	1.37	0.37	1.58	1.85	2.56	14.50	12.14	0.80		
QUOTE PROGETTO						120.42					120.53				120.42	120.42			120.57	122.08	122.08					121.88			121.61	121.61	119.67
DIST.PARZIALI PROGETTO									4.25				4.25	1.76		2.81			2.27	1.44		6.04				7.92			1.49	2.92	
QUOTA PIANO STRADA						120.89	120.92				121.00			120.92	120.89				122.74	122.69		122.56			122.43		122.32				
DIST. PIANO STRADA						1.00	3.25				3.25		1.00			9.07			1.50	3.75		3.75		3.35							

SCAVI E BONIFICHE	
SCOTICO	4.709 mq
SCAVO PER BONIFICA	28.648 mq
LARGHEZZA ANTICAPILLARE	23.542 m
GEOTESSILE	27.318 m

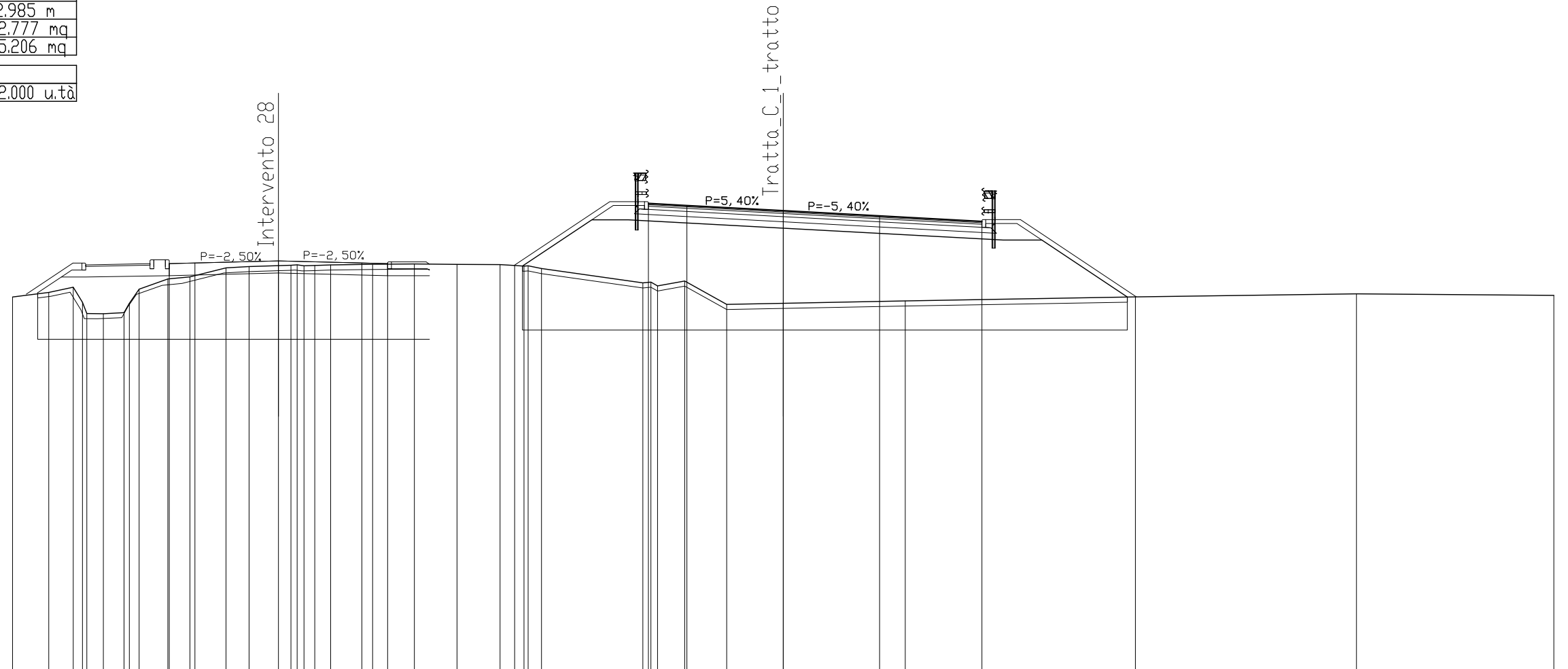
RILEVATI	
RILEVATO	52.000 mq
TERRENO VEGETALE	12.597 m

SOVRASTRUTTURA STRADALE	
STRATO DI USURA	12.985 m
STRATO DI BINDER	12.985 m
STRATO DI BASE	12.985 m
FONDAZIONE IN MISTO CEMENTATO	2.777 mq
FONDAZIONE IN MISTO GRANULARE	5.206 mq

MANUFATTI	
CORDOLO	2.000 u.tà

SEZIONE N. : 39
 QT. PROGETTO : 120.984
 DIST.PROG. : 532.861

SEZIONE N. : 44
 QT. PROGETTO : 122.939
 DIST.PROG. : 860.000
 DIST.PREC. : 20.000
 DIST.SUCC. : 10.283



SCALA 1:200

QT.RIF. 105.000

QUOTE TERRENO	119,58	119,76	119,96	118,94	118,93	118,97	119,89	120,28	120,36	120,72	120,77	120,82	120,80	120,83	120,85	120,87	120,85	120,84	120,81	120,80	120,69	120,13	120,01	120,20	119,29	119,33	119,43	119,58	119,70	119,64
DIST.PARZIALI TERRENO	1,41	0,95	0,36	0,64	0,81	0,38	1,12	0,86	1,41	0,90	1,63	0,42	0,62	1,64	1,62	1,66	1,67	0,57	0,36	0,36	0,52	3,94	1,06	1,63	2,20	4,75	8,96	8,60	7,69	
QUOTE PROGETTO	119,74	120,36	120,36					120,41				120,51			120,41	120,41		120,79			122,58	122,58			122,26			121,80	121,80	119,58
DIST.PARZIALI PROGETTO	0,92	0,95			3,25			4,25				4,25		1,63	3,62		2,70	1,42			6,03			8,56			1,51	3,33		
QUOTA PIANO STRADA		120,83						120,88	120,88	120,90		120,98			120,90	120,88					123,22	123,14		122,94		122,74		122,52		
DIST. PIANO STRADA					2,50		0,75	1,00	3,25			3,25	1,00				10,15		1,50	3,75		3,75	3,99							

SCAVI E BONIFICHE	
SCOTICO	4.880 mq
SCAVO PER BONIFICA	30.425 mq
LARGHEZZA ANTICAPILLARE	24.394 m
GEOTESSILE	28.208 m

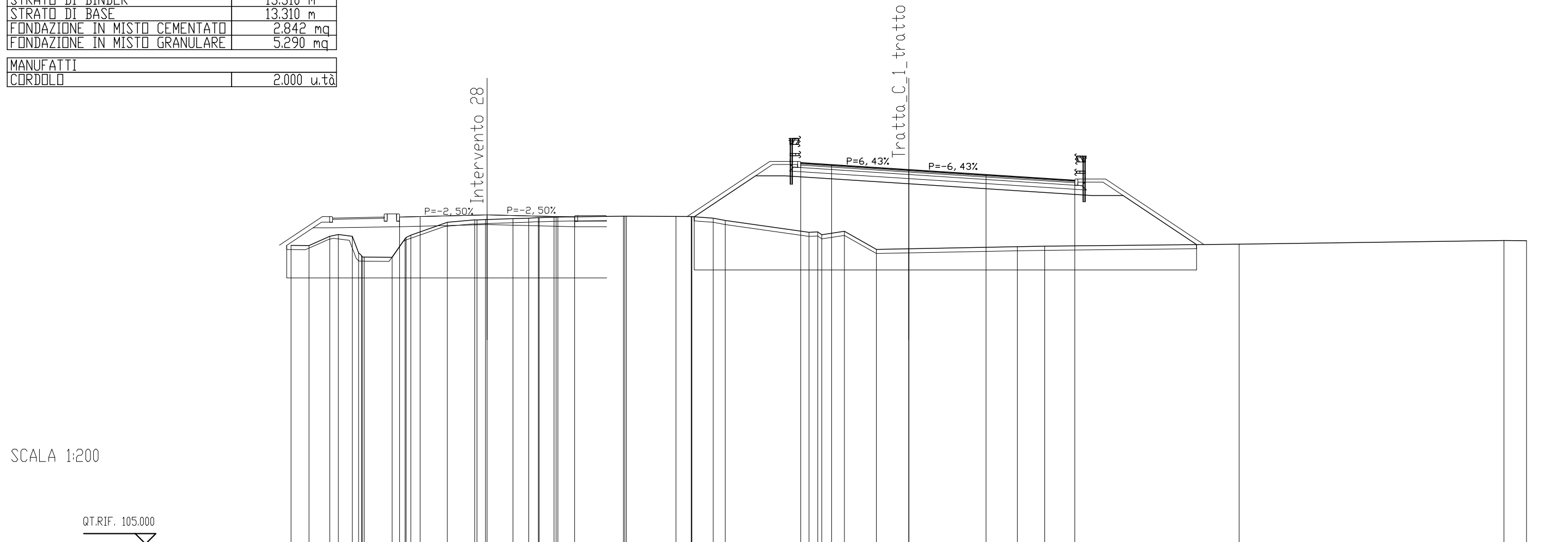
RILEVATI	
RILEVATO	56.972 mq
TERRENO VEGETALE	13.258 m

SOVRASTRUTTURA STRADALE	
STRATO DI USURA	13.310 m
STRATO DI BINDER	13.310 m
STRATO DI BASE	13.310 m
FONDAZIONE IN MISTO CEMENTATO	2.842 mq
FONDAZIONE IN MISTO GRANULARE	5.290 mq

MANUFATTI	
CORDOLO	2.000 u.tà

SEZIONE N. : 40
 QT. PROGETTO : 120.978
 DIST.PROG. : 543.338

SEZIONE N. : 44A
 QT. PROGETTO : 123.166
 DIST.PROG. : 870.283
 DIST.PREC. : 10.283
 DIST.SUCC. : 9.717



SCALA 1:200

QT.RIF. 105.000

QUOTE TERRENO	119.50	119.48	119.93	120.03	119.94	119.90	118.93	118.91	119.82	119.99	120.62	120.73	120.75	120.79	120.82	120.85	120.85	120.84	120.87	120.91	120.91	120.90	120.89	120.89	120.82	120.71	120.13	120.01	120.18	119.30	119.33	119.43	119.45	119.55	119.73	119.72
DIST.PARZIALI TERRENO	0.87	1.01	0.42	0.68	1.36	0.63	1.77	1.33	0.42	1.34	0.76	0.47	0.82	3.18	2.41	0.74	1.04	0.59	4.07	0.42	1.10	1.55	1.57	5.27	1.33	9.44	12.86	1.10								
QUOTE PROGETTO	119.50	120.35	120.35	120.40	120.40	120.51	120.40	120.40	120.88	122.87	122.87	122.49	121.91	121.91	119.53																					
DIST.PARZIALI PROGETTO	1.28	0.95	3.25	4.25	4.25	1.56	4.25	2.98	1.42	6.02	8.89	1.51	3.57																							
QUOTA PIANO STRADA	120.82	120.87	120.87	120.90	120.98	120.90	120.87	123.50	123.41	123.17	122.92	122.65																								
DIST. PIANO STRADA	2.50	0.75	1.00	3.25	3.25	1.00	10.98	1.50	3.75	3.75	4.31																									

SCAVI E BONIFICHE	
SCOTICO	5.006 mq
SCAVO PER BONIFICA	31.863 mq
LARGHEZZA ANTICAPILLARE	25.031 m
GEOTESSILE	28.868 m

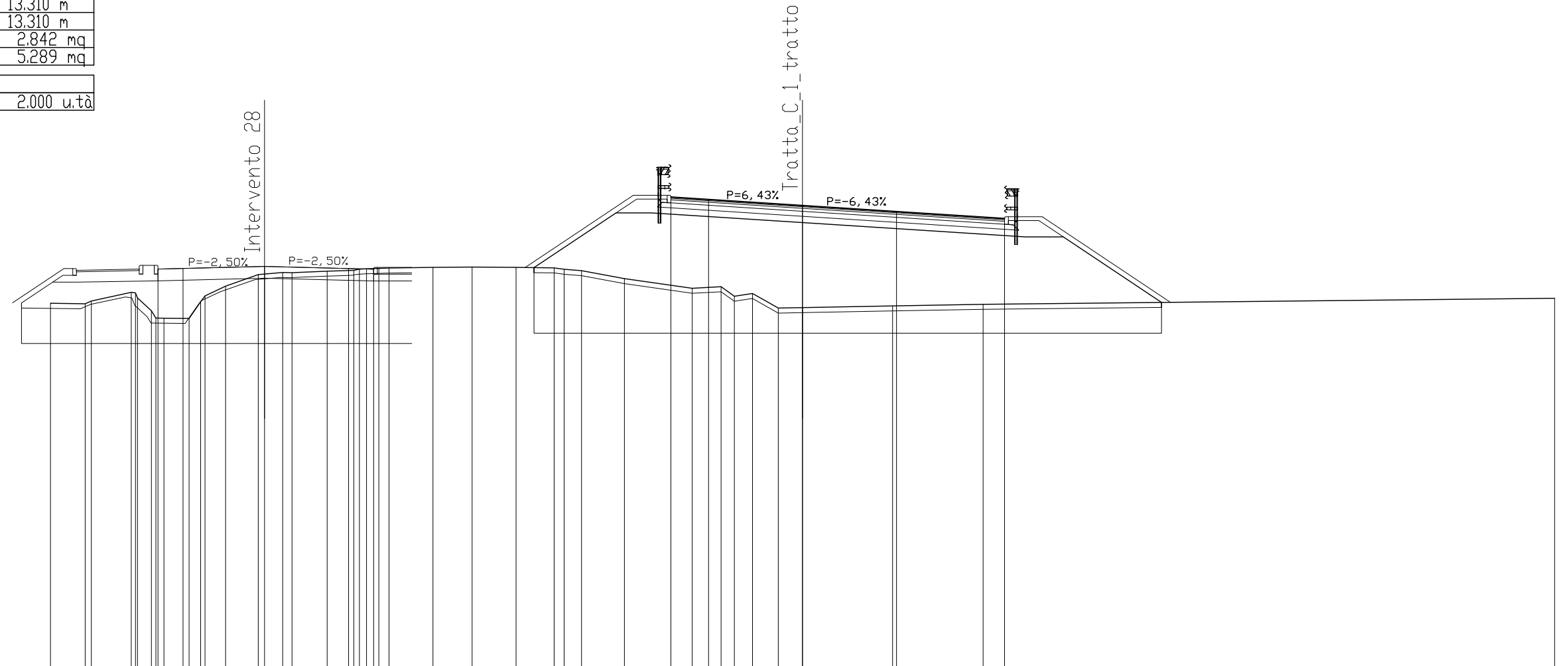
RILEVATI	
RILEVATO	62.119 mq
TERRENO VEGETALE	14.034 m

SOVRASTRUTTURA STRADALE	
STRATO DI USURA	13.310 m
STRATO DI BINDER	13.310 m
STRATO DI BASE	13.310 m
FONDAZIONE IN MISTO CEMENTATO	2.842 mq
FONDAZIONE IN MISTO GRANULARE	5.289 mq

MANUFATTI	
CORDOLO	2.000 u.tà

SEZIONE N. : 41
 QT. PROGETTO : 120.972
 DIST.PROG. : 553.259

SEZIONE N. : 45
 QT. PROGETTO : 123.399
 DIST.PROG. : 880.000
 DIST.PREC. : 9.717
 DIST.SUCC. : 20.000



SCALA 1:200

QUOTE TERRENO	119.50	119.48	119.59	119.94	119.20	118.91	118.90	119.57	119.80	120.18	120.65	120.73	120.72	120.78	120.82	120.88	120.89	120.91	120.93	120.94	120.93	120.91	120.86	120.80	120.49	120.10	120.16	119.78	119.89	119.31	119.33	119.40	119.46	119.70
DIST.PARZIALI TERRENO	1.38	1.59	0.55	0.31	1.00	0.46	0.82	1.30	0.98	0.37	1.40	1.06	0.49	0.40	0.69	1.71	2.70	1.15	0.53	0.73	1.03	0.97	3.59	3.61	22.80									
QUOTE PROGETTO	119.51	120.35	120.35	120.40	120.50	120.39	120.39	120.92	123.11	123.11	123.74	123.64	123.40	123.16	122.88	122.15	122.15	119.54																
DIST.PARZIALI PROGETTO	1.25	0.95	3.25	4.25	4.35	1.52	4.88	3.27	1.42	6.02	8.89	1.51	3.92																					
QUOTA PIANO STRADA	120.82	120.87	120.87	120.89	120.97	120.89	120.86	123.74	123.64	123.40	123.16	122.88																						
DIST. PIANO STRADA	2.50	0.75	1.00	3.25	3.35	1.00	11.86	1.50	3.75	3.75	4.31																							

SCAVI E BONIFICHE	
SCOTICO	7,043 mq
SCAVO PER BONIFICA	56,138 mq
LARGHEZZA ANTICAPILLARE	35,216 m
GEOTESSILE	38,284 m

RILEVATI	
RILEVATO	144,619 mq
TERRENO VEGETALE	26,401 m

SOVRASTRUTTURA STRADALE	
STRATO DI USURA	13,310 m
STRATO DI BINDER	13,310 m
STRATO DI BASE	13,310 m
FONDAZIONE IN MISTO CEMENTATO	2,842 mq
FONDAZIONE IN MISTO GRANULARE	5,292 mq

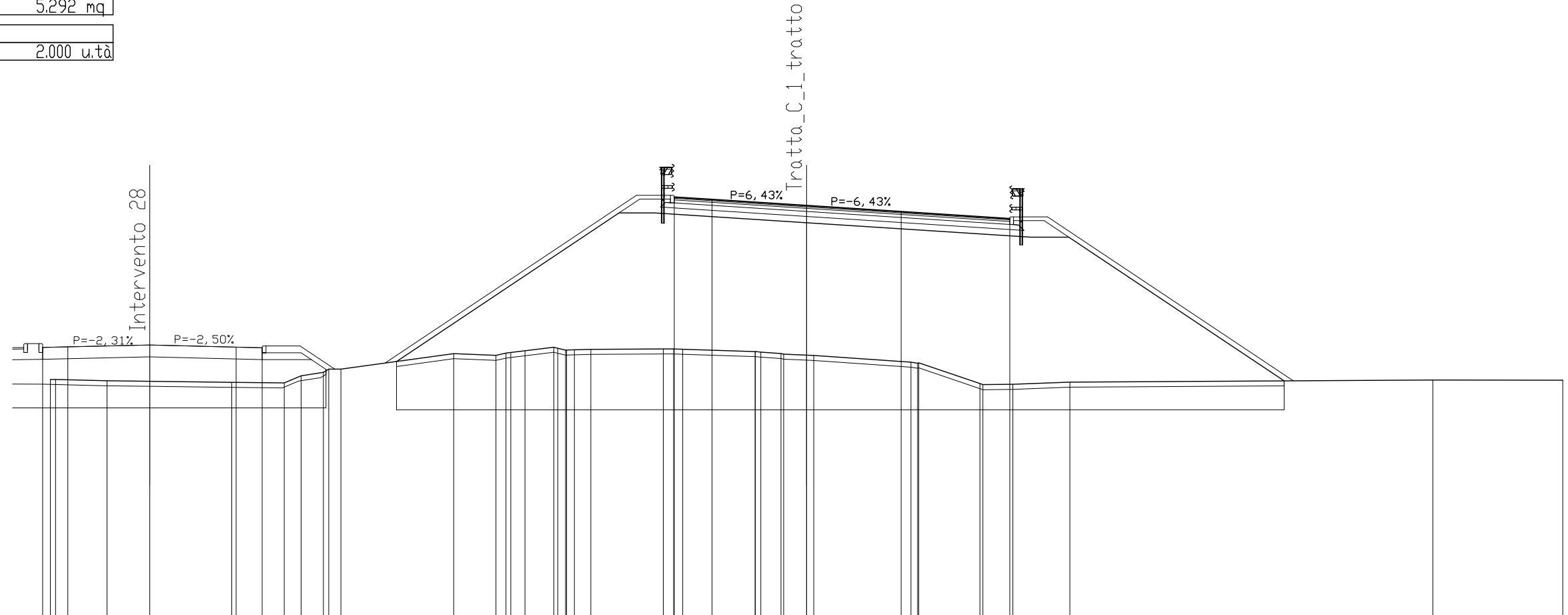
MANUFATTI	
CORDOLO	2,000 u.tà

SEZIONE N. : 48
 QT. PROGETTO : 120.906
 DIST.PROG. : 658.436

SEZIONE N. : 50
 QT. PROGETTO : 126.432
 DIST.PROG. : 980.000
 DIST.PREC. : 19.267
 DIST.SUCC. : 20.000

SCALA 1:200

QT.RIF. 110.000



QUOTE TERRENO	119,54 119,54	119,49		119,42	119,40 119,68	119,82 119,95		120,56	120,49 120,61 120,68	120,82 120,70 120,71 120,73	120,75 120,74	120,64 120,62 120,57 120,54 120,50 120,49	120,22 120,20	119,37 119,33	119,34	119,43	119,52	119,51
DIST.PARZIALI TERRENO	2,04	4,95	2,08	0,67 0,89 0,48	4,47	1,68	0,40 0,56 1,15	0,65	2,87	0,41 0,36	2,87	0,80 0,91	3,86	2,42	1,19	2,26	14,40	5,16
QUOTE PROGETTO	120,34	120,44	120,32	120,32 119,94	120,25			126,14	126,14		125,75			125,18	125,18	119,48		
DIST.PARZIALI PROGETTO	4,25	4,46	1,95	0,58	2,80		8,83	1,42	6,02		8,89		1,51	8,54				
QUOTA PIANO STRADA	120,81 120,81 120,83	120,91	120,82 120,79					126,77	126,67		126,43	126,19		125,91				
DIST. PIANO STRADA	0,75 1,00	3,25	3,43	1,03		16,35		1,50	3,75	3,75	4,31							

SCAVI E BONIFICHE	
SCOTICO	7,684 mq
SCAVO PER BONIFICA	69,883 mq
LARGHEZZA ANTICAPILLARE	38,418 m
GEOTESSILE	40,014 m

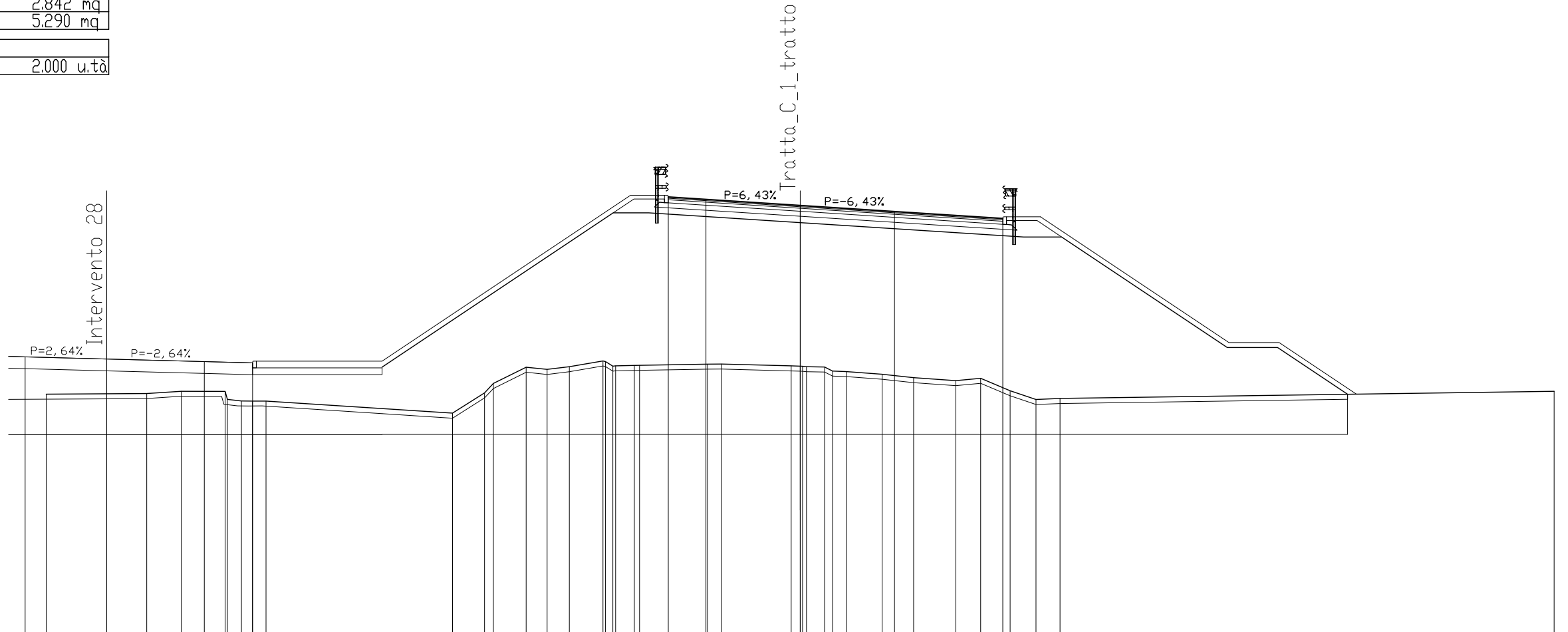
RILEVATI	
RILEVATO	175,045 mq
TERRENO VEGETALE	29,295 m

SOVRASTRUTTURA STRADALE	
STRATO DI USURA	13,310 m
STRATO DI BINDER	13,310 m
STRATO DI BASE	13,310 m
FONDAZIONE IN MISTO CEMENTATO	2,842 mq
FONDAZIONE IN MISTO GRANULARE	5,290 mq

MANUFATTI	
CORDOLO	2,000 u.tà

SEZIONE N. : 49
 QT. PROGETTO : 120.893
 DIST.PROG. : 680.006

SEZIONE N. : 51
 QT. PROGETTO : 126.997
 DIST.PROG. : 1000.000
 DIST.PREC. : 20.000
 DIST.SUCC. : 18.833



SCALA 1:200

QT.RIF. 110.000

QUOTE TERRENO	119.50	119.52	119.61	119.61	119.22	119.22		118.74	119.55	119.92	120.57	120.48	120.59	120.82	120.62	120.64	120.64	120.69	120.69	120.62	120.61	120.59	120.41	120.39	120.29	120.15	120.03	120.13	119.63	119.28	119.32		119.61	
DIST.PARZIALI TERRENO		4.00	1.38	1.74	0.56	0.44	0.54	7.42	1.27	0.35	1.30	0.84	0.88	1.34	0.74	0.74	2.70	0.56	2.77	0.36	0.72	0.55	1.42	1.25	1.68	0.99	1.17	1.03	0.96		19.66			
QUOTE PROGETTO		120.42			120.27	120.27		120.57	120.57					126.70	126.70					126.32	126.32							125.75	125.75			121.35	121.35	119.49
DIST.PARZIALI PROGETTO		4.25		5.80			5.15							9.20	1.42				6.02					8.89				1.51	6.59		2.00	2.79		
QUOTA PIANO STRADA	120.98	120.89		120.79	120.74												127.33	127.24		127.00				126.76			126.48							
DIST. PIANO STRADA		3.25	3.88	1.92				16.54									1.50	3.75		3.75				4.31										

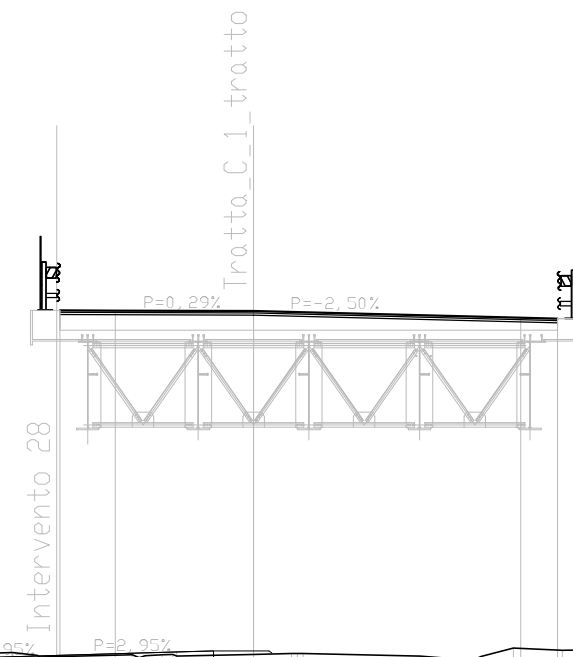
SOVRASTRUTTURA STRADALE	
STRATO DI USURA	13.492 m
STRATO DI BINDER	13.492 m

SEZIONE N. : 54 SEZIONE N. : 55
 QT. PROGETTO : 119.442 QT. PROGETTO : 128.784
 DIST. PROG. : 767.992 DIST. PROG. : 1080.000
 DIST. PREC. : 20.000
 DIST. SUCC. : 20.000

SCALA 1:200

QT. RIF. 110.000

QUOTE TERRENO	119.09	119.10	119.12	119.01	119.08	119.03	119.31	119.33	118.30	118.42	118.50	119.44	119.45	119.53	119.52	119.46	119.46	119.43	119.47	119.50	119.50	119.43	119.35	119.42	119.64	119.58	119.63	119.62	119.10	119.10	119.16
DIST. PARZIALI TERRENO	0.55	3.33	4.00	6.77	0.36	1.83	0.69	0.49	0.98	1.38	2.55	0.66	2.52	0.46	2.08	1.03	3.11	0.87	0.87	1.33	3.08	1.60	2.43	14.43							
QUOTE PROGETTO						119.26	119.00	119.31	118.83	119.30	118.97			119.10	119.10																
DIST. PARZIALI PROGETTO						2.50	0.55	4.89	4.25	1.09																					
QUOTA PIANO STRADA						119.30	119.33		119.44	128.80	128.79	119.54	119.57	128.78								128.60	128.58								
DIST. PIANO STRADA						1.09	3.81	1.50	1.66	1.00	1.09	7.24	1.00																		

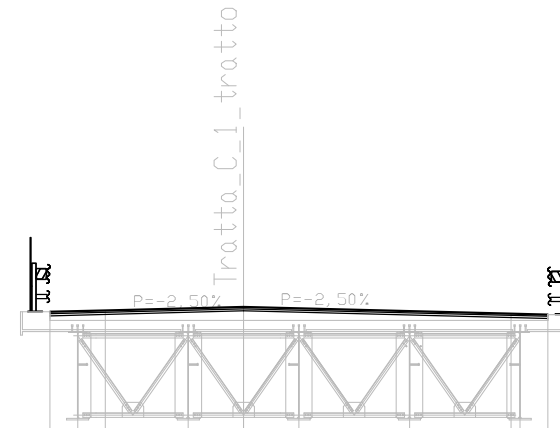


SOVRASTRUTTURA STRADALE	
STRATO DI USURA	13.500 m
STRATO DI BINDER	13.500 m

SEZIONE N. : 58
 QT. PROGETTO : 129.629
 DIST. PROG. : 1140.000
 DIST. PREC. : 15.000
 DIST. SUCC. : 20.000

SCALA 1:200

QT. RIF. 110.000



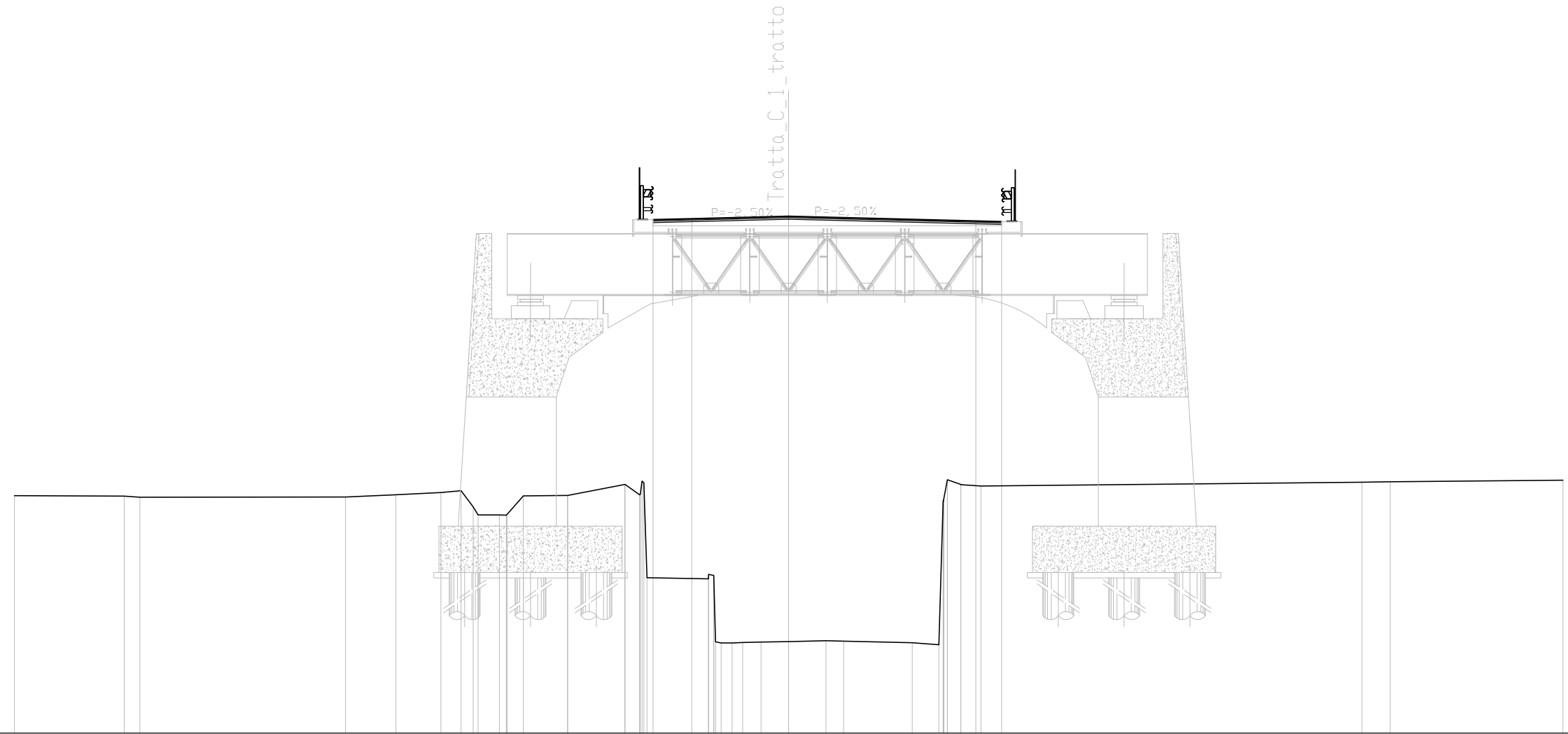
QUOTE TERRENO	119.10	119.11	119.12	119.21		118.94	118.99	119.20	118.30	118.59	119.16	119.27	119.44	119.36	117.43	117.36	115.96	115.99	115.96	115.93	115.92	115.86	119.69	119.40	119.37	119.40	119.19	119.13	119.12	119.10	119.11
DIST. PARZIALI TERRENO		3.13	0.98	3.23		8.62	0.54	0.95	0.67	0.88	1.00	2.24	0.34	0.32	2.45	0.51	0.46	1.88	1.38	1.78	1.48	0.70	0.58	0.32	2.93	2.06	2.05	2.40	6.24	7.42	
QUOTE PROGETTO																															
DIST. PARZIALI PROGETTO																															
QUOTA PIANO STRADA														129.50	129.54		129.63								129.45	129.42					
DIST. PIANO STRADA														1.50	3.75		7.25							1.00							

SOVRASTRUTTURA STRADALE	
STRATO DI USURA	13.500 m
STRATO DI BINDER	13.500 m

SEZIONE N. : VI3-P2
 QT. PROGETTO : 130.011
 DIST. PRG. : 1190.000
 DIST. PREC. : 10.000
 DIST. SUCC. : 1.998

SCALA 1:200

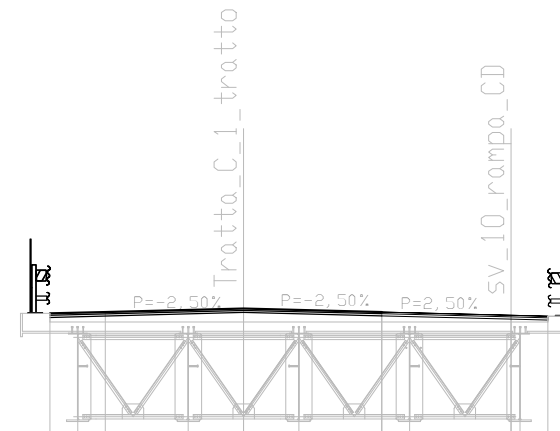
QT. RIF. 110.000



QUOTE TERRENO	119.19	119.18 119.14	119.14	119.23	119.32	119.39	118.76	118.44	119.19	119.20	119.62 119.23 116.01	2.37	115.97 113.49	113.51	113.53	113.55	113.57	113.56	2.66	113.50	113.42	119.63	119.55	119.57	119.71	119.73	119.79
DIST. PARZIALI TERRENO	4.26	0.60	7.97	1.95	1.74	0.78	0.47	0.82	0.63	1.70	2.21	0.57	2.37	0.48	0.41	0.71	0.71	1.45	0.68	2.66	1.03	0.52	0.78	14.76	1.09	6.69	
QUOTE PROGETTO																											
DIST. PARZIALI PROGETTO																											
QUOTA PIANO STRADA												129.88	129.92			130.01								129.83	129.80		
DIST. PIANO STRADA												1.50	3.75			7.25							1.00				

SOVRASTRUTTURA STRADALE	
STRATO DI USURA	9.000 m
STRATO DI BINDER	9.000 m

SEZIONE N. : 60A SEZIONE N. : 1
 QT. PROGETTO : 130.02 QT. PROGETTO : 129.839
 DIST. PROG. : 1191.998 DIST. PROG. : 0.000
 DIST. PREC. : 1.998
 DIST. SUCC. : 8.002



SCALA 1:200

QT. RIF. 110.000

QUOTE TERRENO	119.34	119.32	119.20	119.20	119.36	119.43	118.44	118.44	118.44	119.02	119.17	119.27	119.42	119.63	119.22	116.08	116.04	113.68	113.65	113.70	113.70	113.63	119.68	119.67	119.89	
DIST. PARZIALI TERRENO		4.72	1.77	4.46	3.54	1.37	0.48	1.00	0.75	1.02	2.13	1.00	0.38	2.67	1.10	0.90	0.80	1.97					2.99		24.49	
QUOTE PROGETTO																										
DIST. PARZIALI PROGETTO																										
QUOTA PIANO STRADA														129.89	129.93		130.02					129.93		129.84	129.81	
DIST. PIANO STRADA														1.50	3.75		3.75					3.50		1.00		

SOVRASTRUTTURA STRADALE	
STRATO DI USURA	8.999 m
STRATO DI BINDER	8.999 m

SEZIONE N. : 61 SEZIONE N. : 2
 QT. PROGETTO : 130.05 QT. PROGETTO : 129.870
 DIST. PRG. : 1200.000 DIST. PRG. : 7.962
 DIST. PREC. : 8.002
 DIST. SUCC. : 20.000



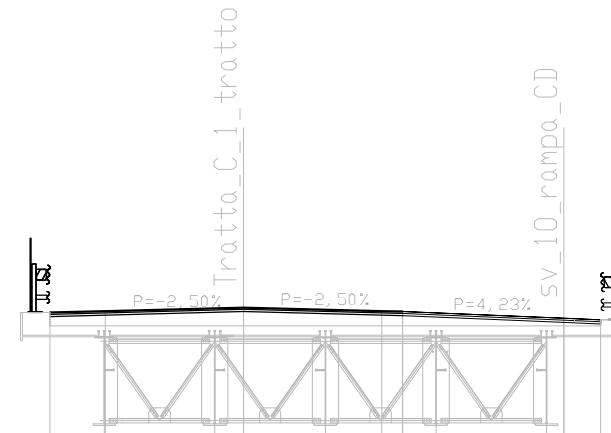
SCALA 1:200

QT. RIF. 110.000

QUOTE TERRENO	119.98	119.94	119.94	119.93	119.93	119.95	120.15	120.00	120.00	120.00	120.06
DIST. PARZIALI TERRENO	19.38	3.58	7.04	9.10	9.02	2.54	2.54	6.64			
QUOTE PROGETTO											
DIST. PARZIALI PROGETTO											
QUOTA PIANO STRADA			129.92	129.96	130.05	129.96	129.87	129.84			
DIST. PIANO STRADA			1.50	3.75	3.75	3.53	1.00				

SOVRASTRUTTURA STRADALE	
STRATO DI USURA	9.563 m
STRATO DI BINDER	9.563 m

SEZIONE N. : 62 SEZIONE N. : 3
 QT. PROGETTO : 130.090 QT. PROGETTO : 129.805
 DIST. PROG. : 1220.000 DIST. PROG. : 27.386
 DIST. PREC. : 20.000
 DIST. SUCC. : 21.000



SCALA 1:200

QT. RIF. 110.000

QUOTE TERRENO	120.49	120.51	120.53	120.55	120.53	120.59	120.59		120.58		120.57		120.33		120.04
DIST. PARZIALI TERRENO	0.97	2.56	1.23	2.85	1.27	2.71		18.41		8.05		6.90		15.05	
QUOTE PROGETTO															
DIST. PARZIALI PROGETTO															
QUOTA PIANO STRADA									129.97	130.00	130.10	130.00	129.99	129.81	129.76
DIST. PIANO STRADA									1.50	3.75	3.75	0.56	4.37	1.00	

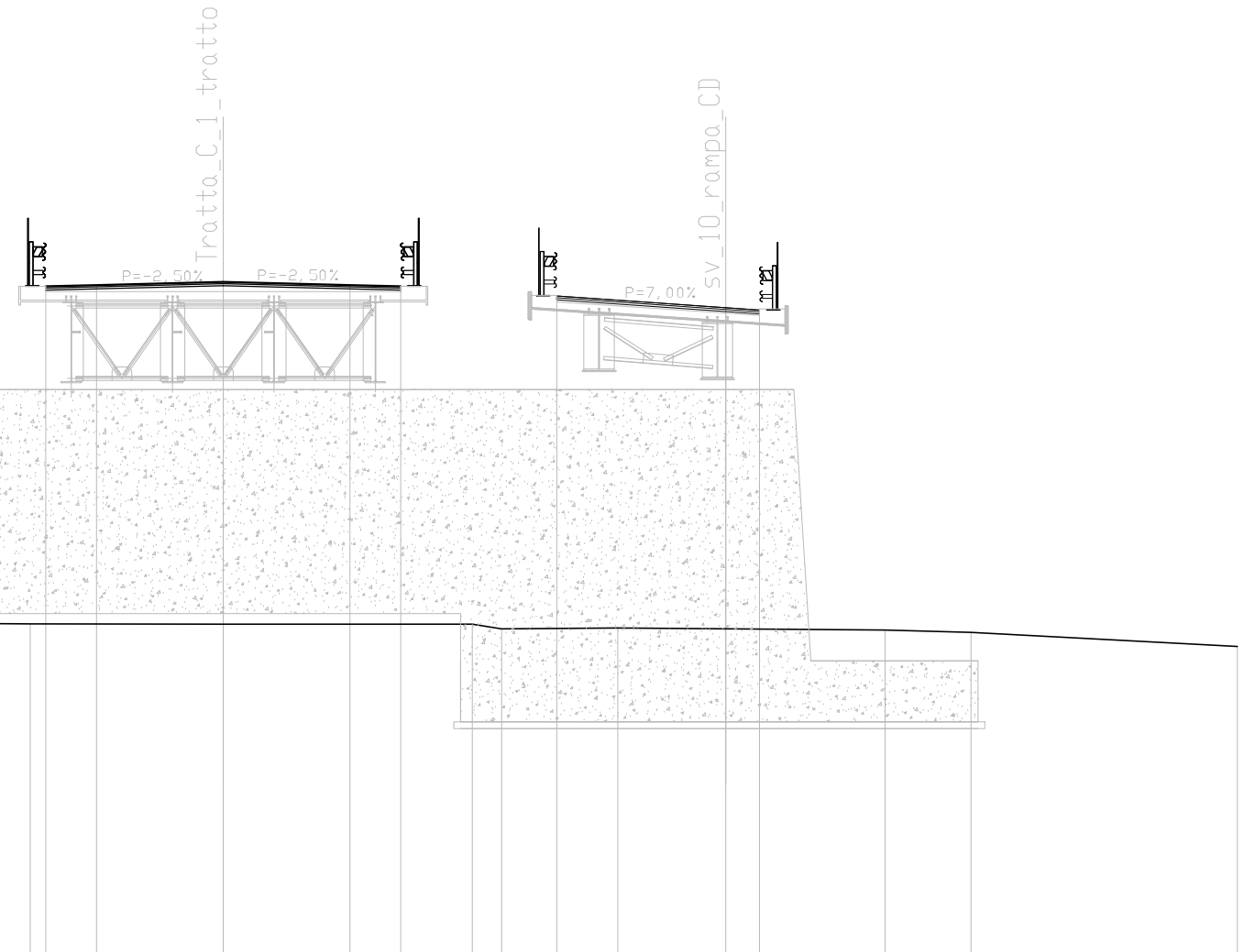
SOVRASTRUTTURA STRADALE	
STRATO DI USURA	10.500 m
STRATO DI BINDER	10.500 m

SEZIONE N. : 63 SEZIONE N. : 4
 QT. PROGETTO : 130.090 QT. PROGETTO : 129.330
 DIST. PROG. : 1241.000 DIST. PROG. : 46.811
 DIST. PREC. : 21.000
 DIST. SUCC. : 19.000

SCALA 1:200

QT. RIF. 110.000

QUOTE TERRENO	119.57		119.61	120.01	118.27	118.23	119.85		119.98	119.99	119.98		119.97		119.96	119.83	119.86		119.79	119.72		119.31
DIST. PARZIALI TERRENO		10.66	2.09	0.41	0.95	0.36	8.05		1.27	5.71		7.36		0.87	3.44		7.90		2.55		7.88	
QUOTE PROGETTO																						
DIST. PARZIALI PROGETTO																						
QUOTA PIANO STRADA									129.97	130.00	130.10		130.00	129.97		129.68			129.33	129.26		
DIST. PIANO STRADA									1.50	3.75	3.75	1.50	4.62		5.00				1.00			



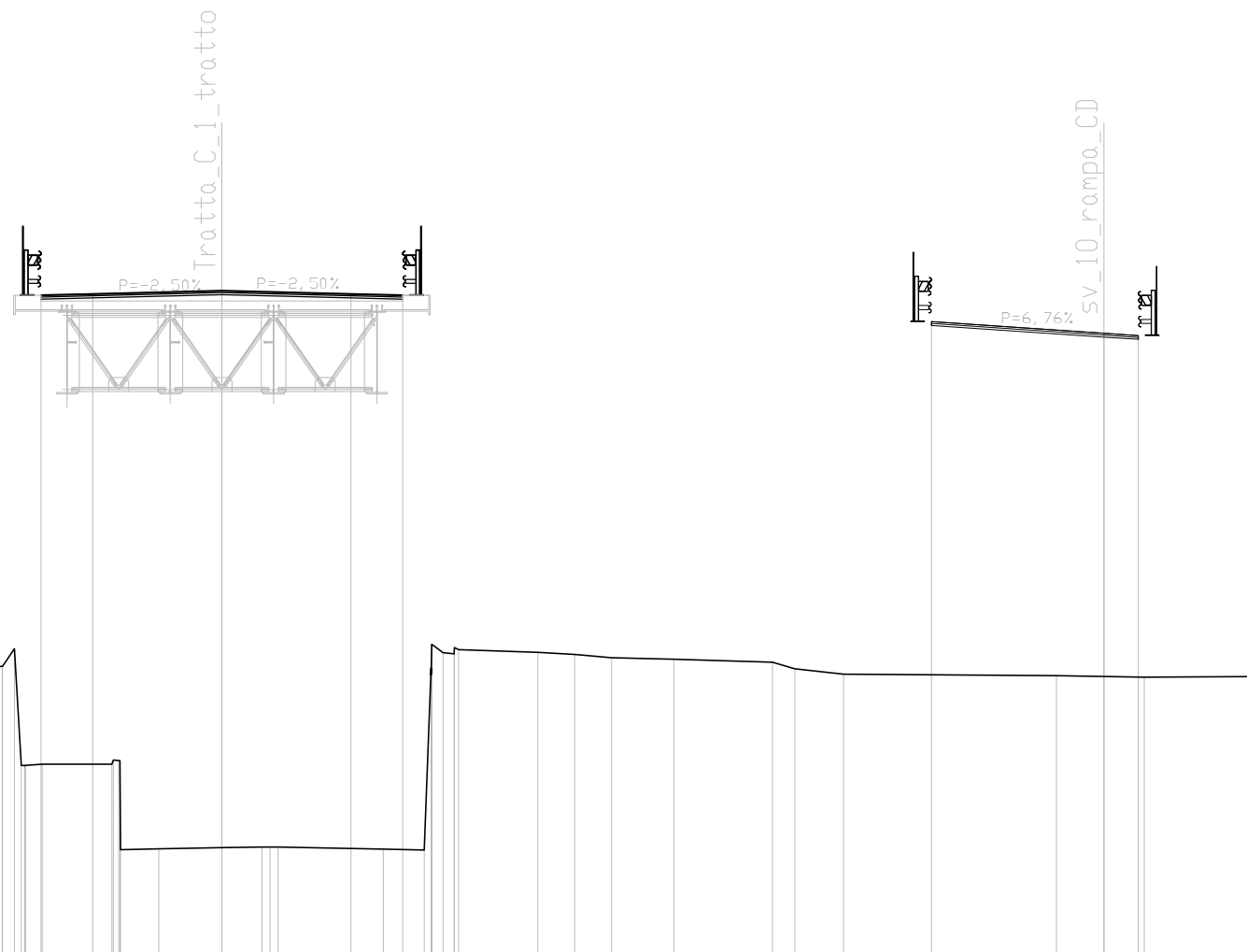
SOVRASTRUTTURA STRADALE	
STRATO DI USURA	10.500 m
STRATO DI BINDER	10.500 m

SEZIONE N. : 64 SEZIONE N. : 5
 QT. PROGETTO : 130.050 QT. PROGETTO : 128.820
 DIST. PROG. : 1260.000 DIST. PROG. : 63.510
 DIST. PREC. : 19.000
 DIST. SUCC. : 11.000

SCALA 1:200

QT. RIF. 110.000

QUOTE TERRENO	118.32	118.28	118.28	118.28	119.15	119.10	119.10	119.15	116.28	116.31	116.31	113.83	113.86	113.89	113.91	113.91	113.85	113.82	119.56	119.50	119.40	119.36	119.27	119.08	118.92	118.88	118.84	118.86
DIST. PARZIALI TERRENO	0.82	0.40	0.40	0.40	9.20	3.90	9.14	0.35	0.49	2.02	1.11	1.83	1.16	3.05	1.19	0.32	2.30	1.06	1.08	1.80	2.86	0.65	1.42	6.18	2.55	3.22		
QUOTE PROGETTO																												
DIST. PARZIALI PROGETTO																												
QUOTA PIANO STRADA									129.92	129.96		130.05		129.96	129.92										129.16		128.82	128.75
DIST. PIANO STRADA									1.50	3.75		3.75		1.50			15.36							5.00		1.00		

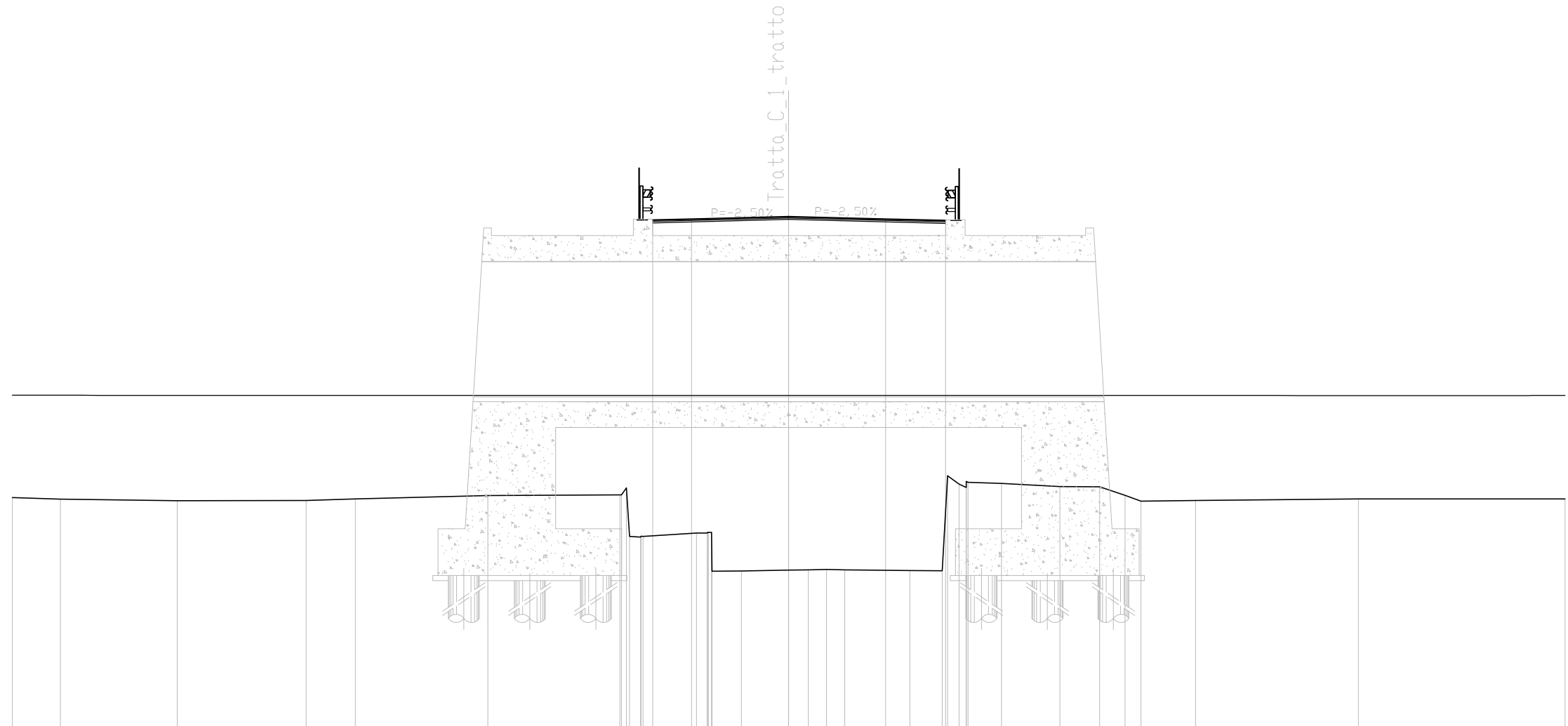


SOVRASTRUTTURA STRADALE	
STRATO DI USURA	11.312 m
STRATO DI BINDER	11.312 m

SEZIONE N. : 66
 QT. PROGETTO : 129.815
 DIST. PROG. : 1300.000
 DIST. PREC. : 20.000
 DIST. SUCC. : 20.000

SCALA 1:200

QT. RIF. 110.000



QUOTE TERRENO	118.96	118.90	118.84	118.84	118.90	119.03	119.06	117.43	117.45	117.59	117.61	116.11	116.12	116.15	116.16	116.17	116.16	116.14	116.13	119.47	119.55	119.50	119.38	119.37	119.04	118.82	118.84	118.90	118.91		
DIST. PARZIALI TERRENO	1.86	4.51	4.98	1.91	5.12	5.10	0.43	2.06	0.42	1.13	1.83	0.7	0.70	2.52	1.25	0.44	1.29	2.26	1.53	0.96	0.62	2.11	6.29	7.99							
QUOTE PROGETTO																															
DIST. PARZIALI PROGETTO																															
QUOTA PIANO STRADA								129.68	129.72					129.81					129.72	129.66											
DIST. PIANO STRADA								1.50	3.75					3.75					2.31												

SOVRASTRUTTURA STRADALE	
STRATO DI USURA	11.886 m
STRATO DI BINDER	11.886 m

SEZIONE N. : 67
 QT. PROGETTO : 129.626
 DIST. PROG. : 1320.000
 DIST. PREC. : 20.000
 DIST. SUCC. : 14.310



SCALA 1:200

QT. RIF. 110.000

QUOTE TERRENO	118.81	118.76	118.77	118.92	119.00	119.02	118.01	118.04	118.03	117.23	117.23	117.24	117.26	117.28	117.26	117.25	117.24	117.21	119.61	119.50	119.48	119.40	119.39	119.19	118.79	118.84	118.94	118.94				
DIST. PARZIALI TERRENO	4.63	7.54	5.05	3.10	3.09	0.59	0.57	1.87	0.49	0.43	0.77	1.06	1.47	2.46	0.76	0.99	0.49	0.76	1.37	2.73	0.59	1.11	3.77	11.22	1.47							
QUOTE PROGETTO																																
DIST. PARZIALI PROGETTO																																
QUOTA PIANO STRADA							129.49	129.53						129.63					129.53	129.46												
DIST. PIANO STRADA							1.50	3.75						3.75					2.89													

SOVRASTRUTTURA STRADALE	
STRATO DI USURA	10.500 m
STRATO DI BINDER	10.500 m

SEZIONE N. : 67A
 QT. PROGETTO : 129.462
 DIST. PROG. : 1334.310
 DIST. PREC. : 14.310
 DIST. SUCC. : 5.690

SCALA 1:200

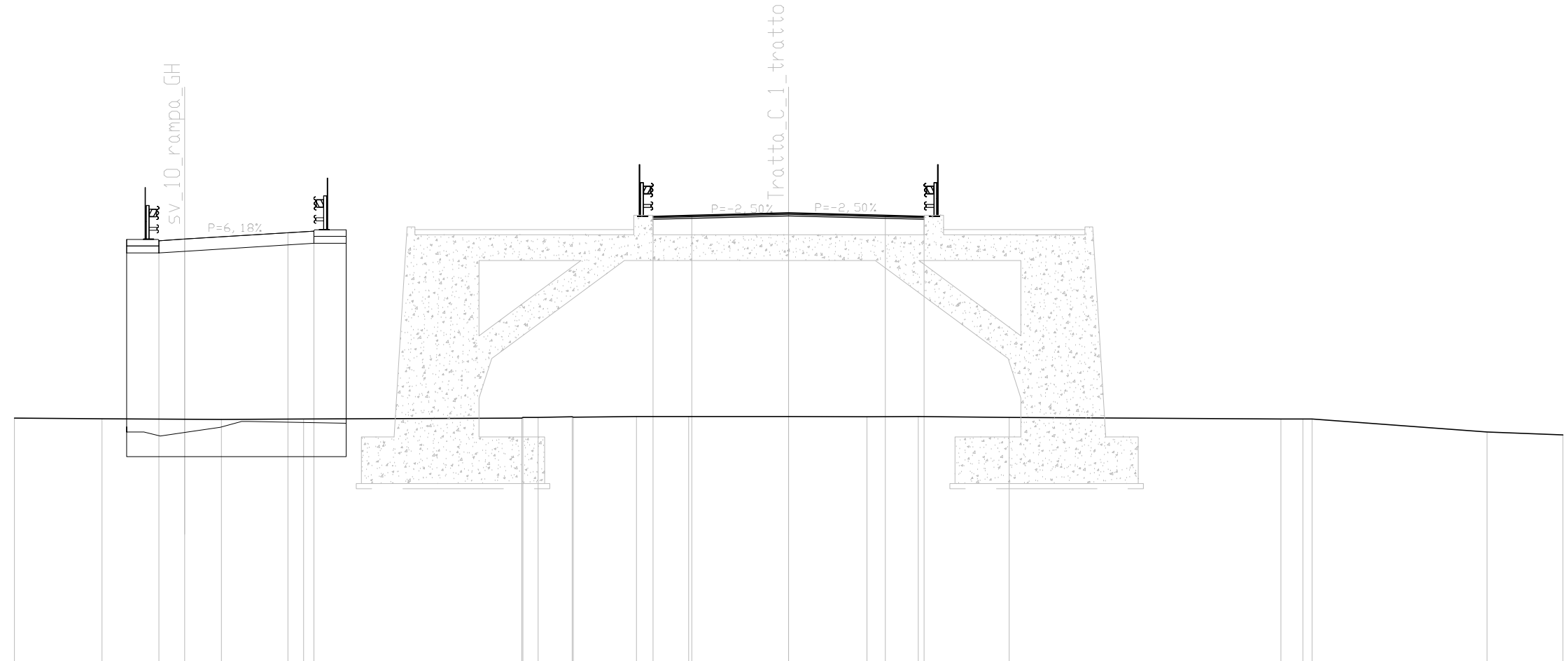
QT. RIF. 110.000

QUOTE TERRENO	118.80		118.71	118.71		118.94	118.98	118.99	118.46	118.47	118.47	118.48	118.47	117.97	118.00	118.02	118.02	118.05	118.03	119.01	117.99	117.97	118.78	119.70	119.46	119.42		119.40	119.29	118.77		118.83		118.91	118.91	
DIST. PARZIALI TERRENO		8.98		3.78		7.31		1.65	1.64	0.71	1.44	1.00	0.63	1.84	1.35	1.31	1.94	0.47	0.53	0.37	0.64	0.42	0.73	3.59		1.46	4.95		7.68		3.87					
QUOTE PROGETTO																																				
DIST. PARZIALI PROGETTO																																				
QUOTA PIANO STRADA										129.33	129.37					129.46				129.37	129.33															
DIST. PIANO STRADA										1.50	3.75					3.75				1.50																



SOVRASTRUTTURA STRADALE	
STRATO DI USURA	10.500 m
STRATO DI BINDER	10.500 m

SEZIONE N. : 6 SEZIONE N. : S2in
 QT. PROGETTO : 126.603 QT. PROGETTO : 127.549
 DIST. PRG. : 62.952 DIST. PRG. : 1490.000
 DIST. PREC. : 10.000
 DIST. SUCC. : 10.000



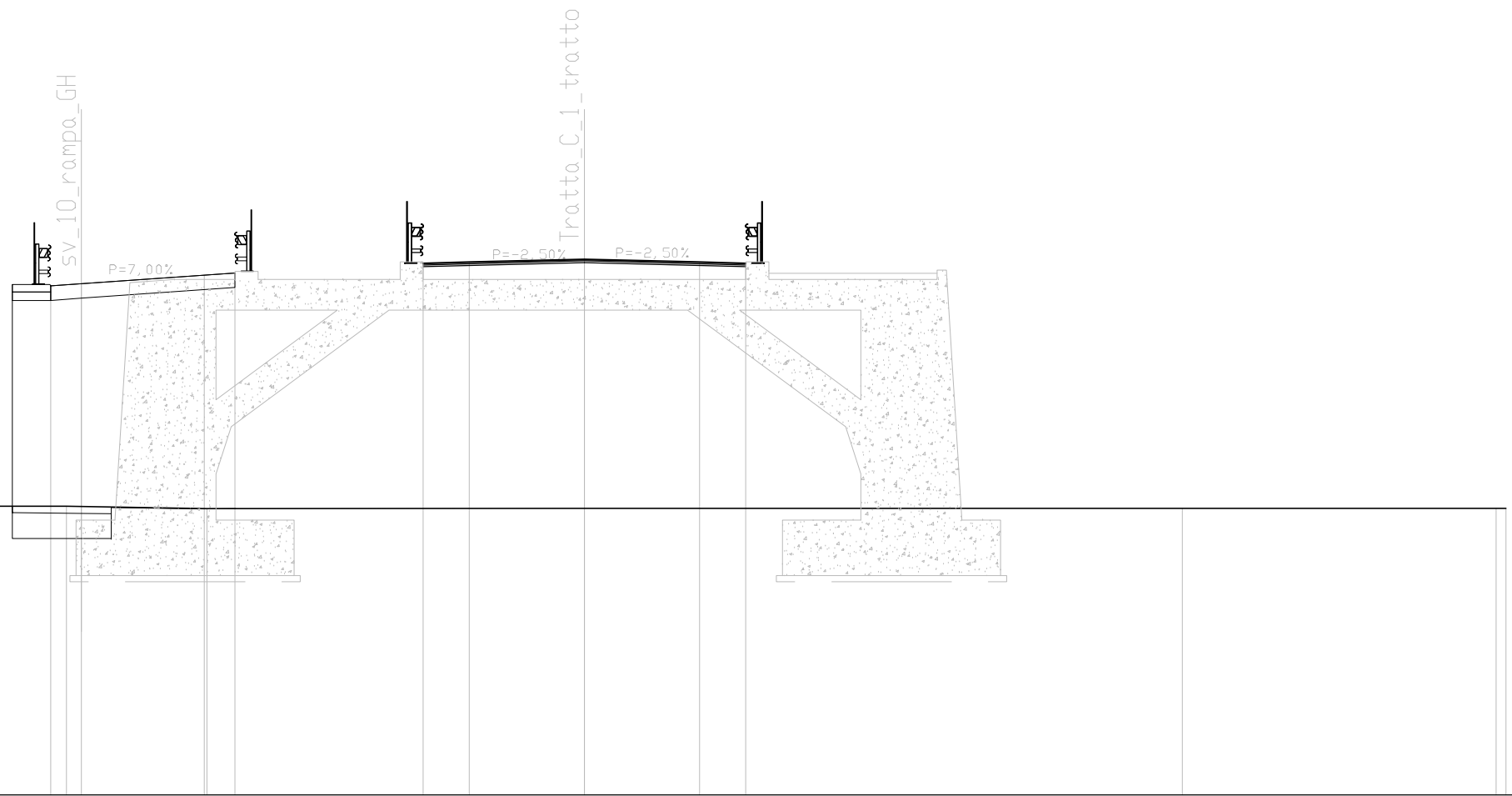
SCALA 1:200

QT. RIF. 110.000

QUOTE TERRENO	119.67	119.65	119.62	119.64		119.67	119.70	119.72	119.73	119.74	119.73	119.73	119.73	119.70		119.64	119.63	119.63	119.13	119.02
DIST. PARZIALI TERRENO	3.39	4.63	3.19		8.45	0.59	1.32	2.44	2.02	3.87	3.04	1.99	3.52	10.52	0.84	0.35	6.78		2.94	
QUOTE PROGETTO		126.07	126.07	126.13		126.44	126.44													
DIST. PARZIALI PROGETTO		1.25	1.00	5.00	1.25															
QUOTA PIANO STRADA		126.54	126.60		126.85	126.91			127.48	127.52		127.61	127.52	127.48						
DIST. PIANO STRADA		1.00	4.00	1.00		13.15			1.50	3.75		3.75	1.50							

SOVRASTRUTTURA STRADALE	
STRATO DI USURA	10.500 m
STRATO DI BINDER	10.500 m

SEZIONE N. : 5 SEZIONE N. : 76
 QT. PROGETTO : 126.630 QT. PROGETTO : 127.426
 DIST. PRG. : 49.795 DIST. PRG. : 1500.000
 DIST. PREC. : 10.000
 DIST. SUCC. : 20.000



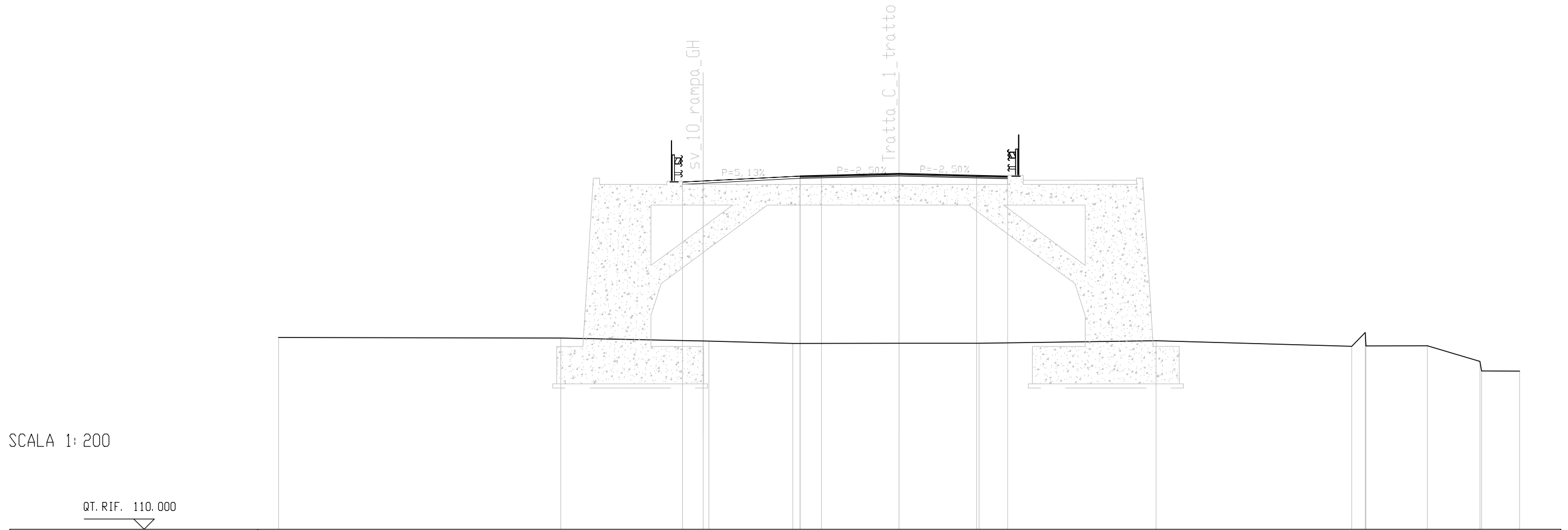
SCALA 1:200

QT. RIF. 110.000

QUOTE TERRENO	119.37	119.39	119.40	119.32	119.32	119.33	119.33
DIST. PARZIALI TERRENO	5.43	7.71	4.58	12.29	19.46	10.22	
QUOTE PROGETTO			126.09	126.09	126.16	126.51	
DIST. PARZIALI PROGETTO			1.25	1.00	5.00		
QUOTA PIANO STRADA			126.56	126.63	126.91	126.98	127.29
DIST. PIANO STRADA			1.00	4.00	1.00	6.13	1.50
							3.75
							3.75
							1.50
							127.29

SOVRASTRUTTURA STRADALE	
STRATO DI USURA	10.034 m
STRATO DI BINDER	10.034 m

SEZIONE N. : 4 SEZIONE N. : 77
 QT. PROGETTO : 126.820 QT. PROGETTO : 127.180
 DIST. PROG. : 31.427 DIST. PROG. : 1520.000
 DIST. PREC. : 20.000
 DIST. SUCC. : 5.000

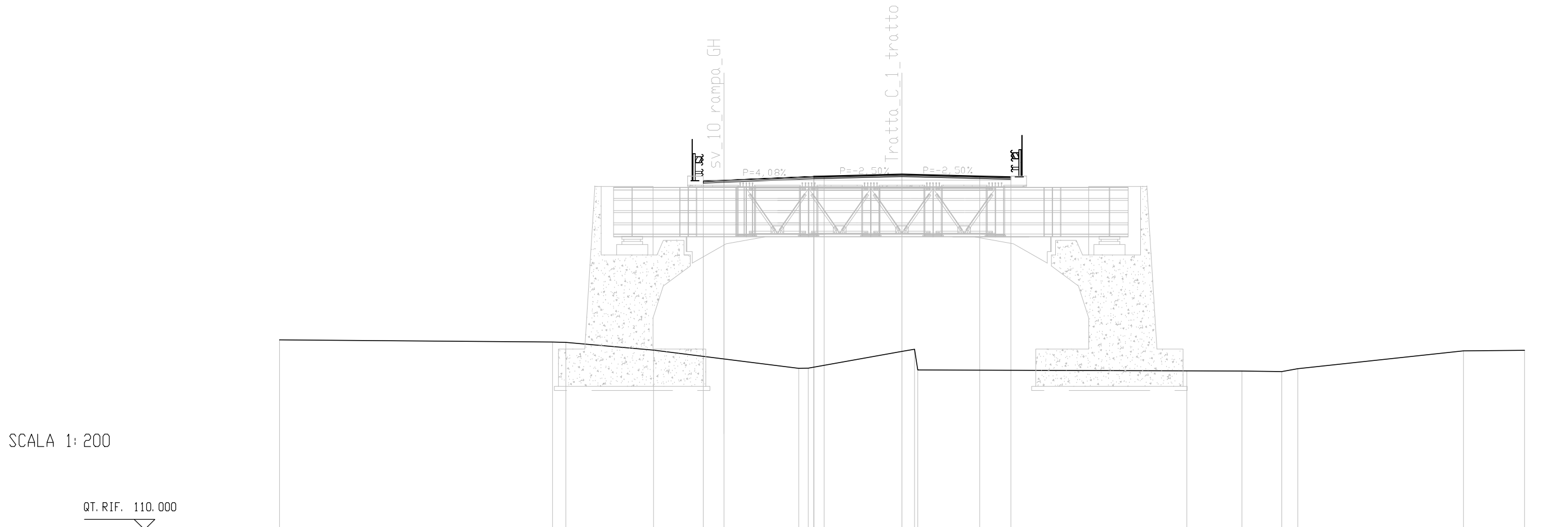


SCALA 1:200

QUOTE TERRENO	119.26	119.24	119.09	118.98	118.98	118.98	119.11	118.84	119.50	118.86	118.86	117.65	117.64
DIST. PARZIALI TERRENO		13.65	7.16	4.05	5.14	3.87	8.55	9.47	0.65	2.97	2.54	1.84	
QUOTE PROGETTO													
DIST. PARZIALI PROGETTO													
QUOTA PIANO STRADA			126.77	126.82	127.06	127.09	127.18	127.09	127.05				
DIST. PIANO STRADA			1.00	4.69	1.08	3.75	3.75	1.50					

SOVRASTRUTTURA STRADALE	
STRATO DI USURA	9.496 m
STRATO DI BINDER	9.496 m

SEZIONE N. : 3 SEZIONE N. : S2fin
 QT. PROGETTO : 126.836 QT. PROGETTO : 127.119
 DIST. PROG. : 26.698 DIST. PROG. : 1525.000
 DIST. PREC. : 5.000
 DIST. SUCC. : 15.000



QUOTE TERRENO	119.14	119.04	119.02	118.65	117.77	117.78	118.58	118.69	117.65	117.64	117.62	117.75	118.61	118.64
DIST. PARZIALI TERRENO	13.16	0.64	4.23	6.99	0.47	4.51	0.60	12.96	2.66	1.92	0.77	7.99	2.94	
QUOTE PROGETTO														
DIST. PARZIALI PROGETTO														
QUOTA PIANO STRADA				126.79	126.84	127.01	127.02	127.12	127.02	126.99				
DIST. PIANO STRADA				1.00	4.33	0.50	3.75	3.75	1.50					

SOVRASTRUTTURA STRADALE	
STRATO DI USURA	8.999 m
STRATO DI BINDER	8.999 m

SEZIONE N. : 2 SEZIONE N. : 78
 QT. PROGETTO : 126.750 QT. PROGETTO : 126.934
 DIST. PROG. : 12.176 DIST. PROG. : 1540.000
 DIST. PREC. : 15.000
 DIST. SUCC. : 12.279



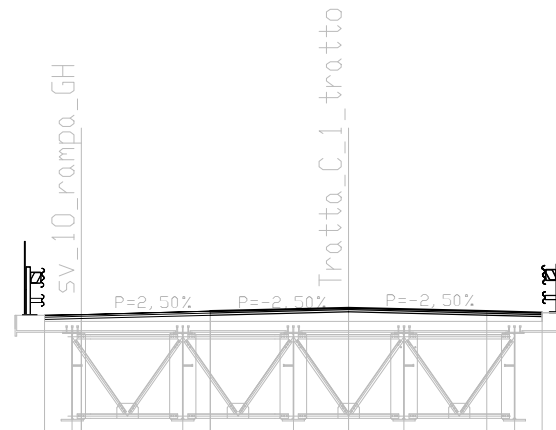
SCALA 1:200

QT. RIF. 110.000

QUOTE TERRENO	119.36			119.52			119.62		119.67
DIST. PARZIALI TERRENO		30.00				19.17		10.83	
QUOTE PROGETTO									
DIST. PARZIALI PROGETTO									
QUOTA PIANO STRADA		126.72	126.75	126.84	126.93	126.84	126.80		
DIST. PIANO STRADA		1.00	3.61	3.75	3.75	1.50			

SOVRASTRUTTURA STRADALE	
STRATO DI USURA	9.000 m
STRATO DI BINDER	9.000 m

SEZIONE N. : 1 SEZIONE N. : 78A
 QT. PROGETTO : 126.602 QT. PROGETTO : 126.783
 DIST. PROG. : 0.000 DIST. PROG. : 1552.279
 DIST. PREC. : 12.279
 DIST. SUCC. : 7.048



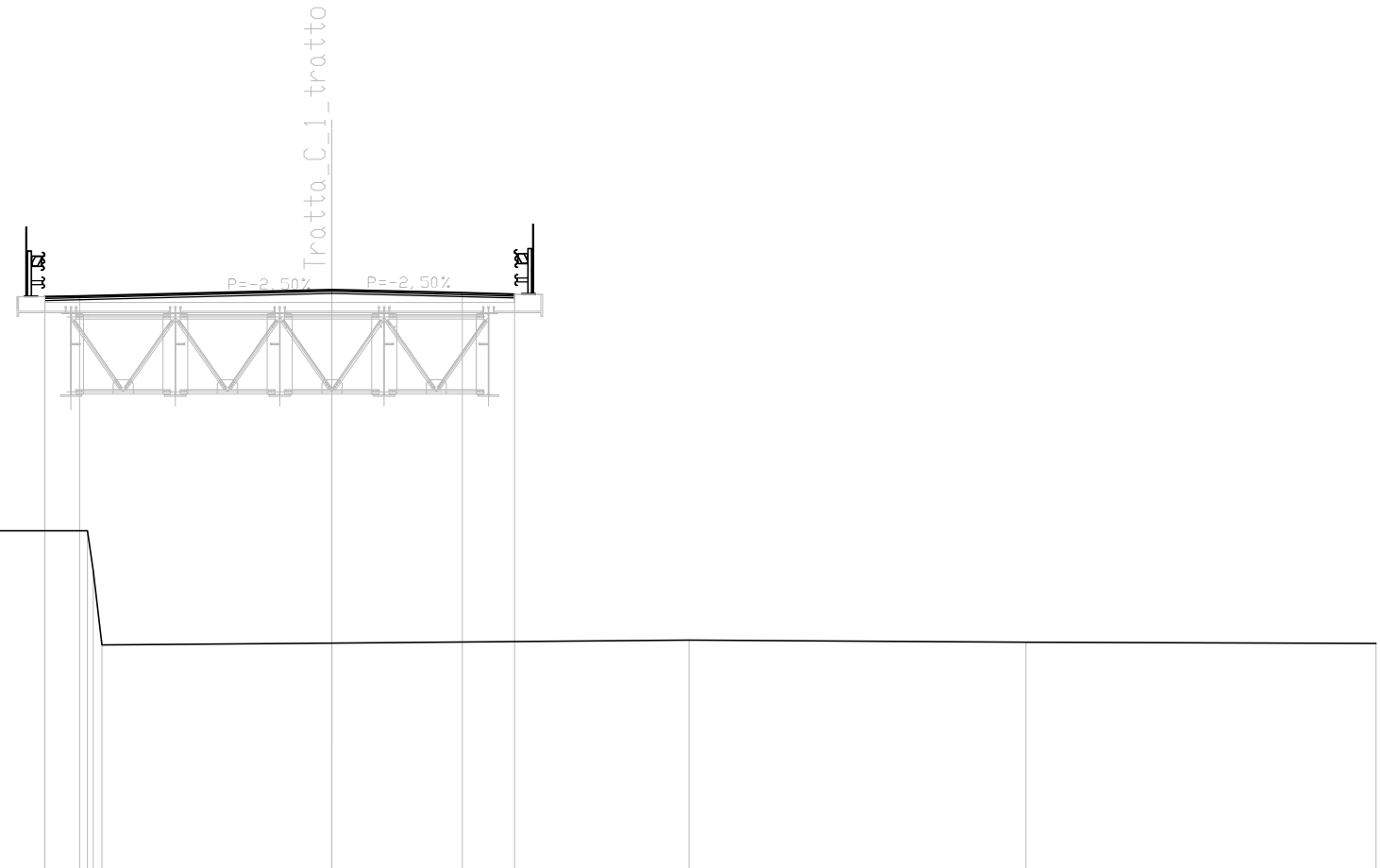
SCALA 1:200

QT. RIF. 110.000

QUOTE TERRENO	119.79	119.81	119.85	119.85	119.84	119.80	119.80	119.80	119.75	119.75
DIST. PARZIALI TERRENO	4.70	13.63	7.83	3.84	17.65	1.46	10.10	0.58		
QUOTE PROGETTO										
DIST. PARZIALI PROGETTO										
QUOTA PIANO STRADA			126.58	126.60	126.69	126.78	126.69	126.65		
DIST. PIANO STRADA			1.00	3.50	3.75	3.75	1.50			

SOVRASTRUTTURA STRADALE	
STRATO DI USURA	13.500 m
STRATO DI BINDER	13.500 m

SEZIONE N. : 78B
 QT. PROGETTO : 126.697
 DIST. PROG. : 1559.327
 DIST. PREC. : 7.048
 DIST. SUCC. : 0.673



SCALA 1:200

QT. RIF. 110.000

QUOTE TERRENO	119.77	119.76	119.74	119.74	119.74	119.77	119.77	116.48	116.54	116.63	116.57	116.53
DIST. PARZIALI TERRENO	1.25	4.96	4.00	3.39	4.51	4.86	6.60	10.27	9.67	10.06		
QUOTE PROGETTO												
DIST. PARZIALI PROGETTO												
QUOTA PIANO STRADA							126.49	126.52	126.70	126.60	126.57	
DIST. PIANO STRADA							1.00	7.25	3.75	1.50		

SOVRASTRUTTURA STRADALE	
STRATO DI USURA	13.500 m
STRATO DI BINDER	13.500 m

SEZIONE N. : 79
 QT. PROGETTO : 126.688
 DIST. PROG. : 1560.000
 DIST. PREC. : 0.673
 DIST. SUCC. : 20.000



SCALA 1:200

QT. RIF. 110.000

QUOTE TERRENO	119.75	119.74	119.74	119.74	119.76	119.77 116.45	116.55	116.62	116.55	116.51
DIST. PARZIALI TERRENO	1.15	4.47	3.79	4.11	4.43	11.63	8.45	11.51	10.03	
QUOTE PROGETTO										
DIST. PARZIALI PROGETTO										
QUOTA PIANO STRADA						126.48 126.51	126.69	126.60 126.56		
DIST. PIANO STRADA						1.00	7.25	3.75	1.50	

SOVRASTRUTTURA STRADALE	
STRATO DI USURA	13.500 m
STRATO DI BINDER	13.500 m

SEZIONE N. : 80
 QT. PROGETTO : 126.443
 DIST. PRG. : 1580.000
 DIST. PREC. : 20.000
 DIST. SUCC. : 15.000



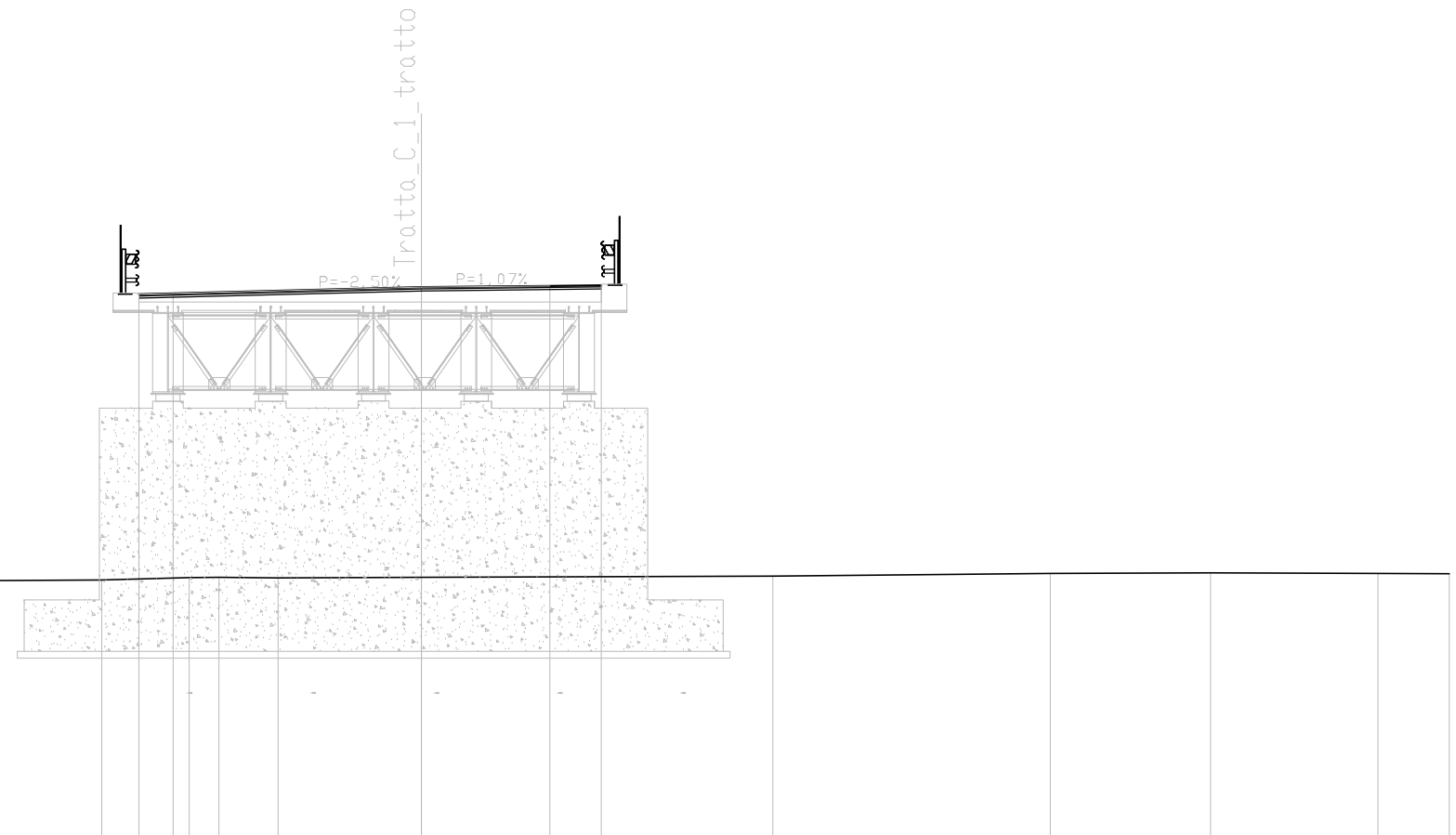
SCALA 1:200

QT. RIF. 110.000

QUOTE TERRENO	116.49	116.41	118.03	119.10	119.34	119.37	119.47	119.56	119.61	119.58
DIST. PARZIALI TERRENO	12.52	0.49	16.05	0.73	3.38	17.70	8.13	0.79		
QUOTE PROGETTO										
DIST. PARZIALI PROGETTO										
QUOTA PIANO STRADA		126.24	126.26	126.44	126.43	126.42				
DIST. PIANO STRADA		1.00	7.25	3.75	1.50					

SOVRASTRUTTURA STRADALE	
STRATO DI USURA	13.500 m
STRATO DI BINDER	13.500 m

SEZIONE N. : VI3-P3
 QT. PROGETTO : 126.258
 DIST. PROG. : 1595.000
 DIST. PREC. : 15.000
 DIST. SUCC. : 5.000



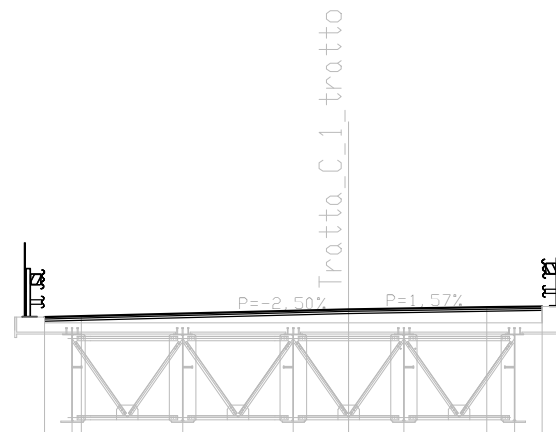
SCALA 1:200

QT. RIF. 110.000

QUOTE TERRENO	117.60		117.71	117.78	117.79	117.77	117.79		117.83		117.90	117.91	117.90	117.89
DIST. PARZIALI TERRENO		20.67	2.55	0.87	1.72	4.19	10.26	8.09	4.68	4.88	2.08			
QUOTE PROGETTO														
DIST. PARZIALI PROGETTO														
QUOTA PIANO STRADA			126.05	126.08		126.26	126.30	126.31						
DIST. PIANO STRADA			1.00	7.25	3.75	1.50								

SOVRASTRUTTURA STRADALE	
STRATO DI USURA	13.500 m
STRATO DI BINDER	13.500 m

SEZIONE N. : 81
 QT. PROGETTO : 126.197
 DIST. PRG. : 1600.000
 DIST. PREC. : 5.000
 DIST. SUCC. : 20.000



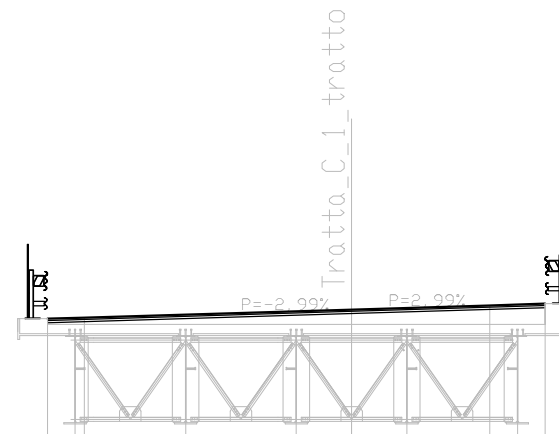
SCALA 1:200

QT. RIF. 110.000

QUOTE TERRENO	117.61	117.70	117.76	117.79	117.74	117.71	117.74	117.82	117.89	117.86
DIST. PARZIALI TERRENO	16.50	2.09	5.11	6.30	3.87	8.64	8.31	3.26	5.92	
QUOTE PROGETTO										
DIST. PARZIALI PROGETTO										
QUOTA PIANO STRADA			125.99	126.02		126.20	126.26	126.28		
DIST. PIANO STRADA			1.00	7.25		3.75	1.50			

SOVRASTRUTTURA STRADALE	
STRATO DI USURA	13.501 m
STRATO DI BINDER	13.501 m

SEZIONE N. : 82
 QT. PROGETTO : 125.951
 DIST. PROG. : 1620.000
 DIST. PREC. : 20.000
 DIST. SUCC. : 20.000



SCALA 1:200

QT. RIF. 110.000

QUOTE TERRENO	117.66	117.67	117.81	117.75	117.74	117.64	117.74	117.74
DIST. PARZIALI TERRENO		21.80	7.70	1.29	22.73	4.87	1.11	
QUOTE PROGETTO								
DIST. PARZIALI PROGETTO								
QUOTA PIANO STRADA		125.70	125.73	125.95	126.06	126.11		
DIST. PIANO STRADA		1.00	7.25	3.75	1.50			

SOVRASTRUTTURA STRADALE	
STRATO DI USURA	13.500 m
STRATO DI BINDER	13.500 m

SEZIONE N. : 83
 QT. PROGETTO : 125.705
 DIST. PROG. : 1640.000
 DIST. PREC. : 20.000
 DIST. SUCC. : 2.523



SCALA 1:200

QT. RIF. 110.000

QUOTE TERRENO	117.73	117.75	117.75	117.78	117.78	117.69	117.73
DIST. PARZIALI TERRENO	4.50	16.85	8.65	22.41	7.41		
QUOTE PROGETTO							
DIST. PARZIALI PROGETTO							
QUOTA PIANO STRADA			125.38	125.42	125.71	125.85	125.91
DIST. PIANO STRADA			1.00	7.25	3.75	1.50	

SOVRASTRUTTURA STRADALE	
STRATO DI USURA	13.500 m
STRATO DI BINDER	13.500 m

SEZIONE N. : 83A
 QT. PROGETTO : 125.674
 DIST. PROG. : 1642.523
 DIST. PREC. : 2.523
 DIST. SUCC. : 11.693



SCALA 1:200

QT. RIF. 110.000

QUOTE TERRENO	117.73	117.74	117.74	117.77	117.77	117.70	117.76
DIST. PARZIALI TERRENO	0.82	20.45	8.73	2.05	17.67	10.27	
QUOTE PROGETTO							
DIST. PARZIALI PROGETTO							
QUOTA PIANO STRADA		125.34	125.38	125.67	125.83	125.89	
DIST. PIANO STRADA		1.00	7.25	3.75	1.50		

SOVRASTRUTTURA STRADALE	
STRATO DI USURA	13.500 m
STRATO DI BINDER	13.500 m

SEZIONE N. : 83B
 QT. PROGETTO : 125.522
 DIST. PROG. : 1654,216
 DIST. PREC. : 11.693
 DIST. SUCC. : 5.784



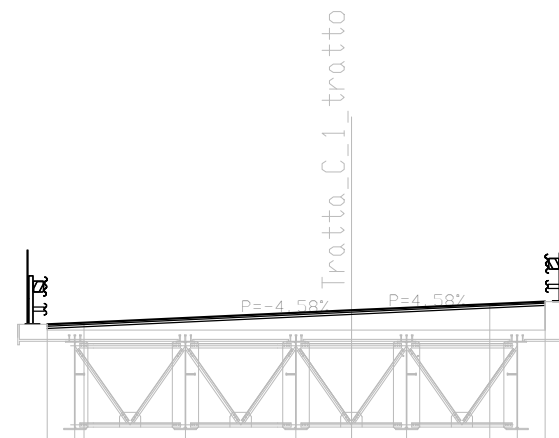
SCALA 1:200

QT. RIF. 110.000

QUOTE TERRENO	117.67	117.67	117.66	117.70	117.71	117.76	117.86
DIST. PARZIALI TERRENO	3.18	17.81	9.01	4.96	6.06	18.97	
QUOTE PROGETTO							
DIST. PARZIALI PROGETTO							
QUOTA PIANO STRADA			125.14	125.19	125.52	125.69	125.76
DIST. PIANO STRADA			1.00	7.25	3.75	1.50	

SOVRASTRUTTURA STRADALE	
STRATO DI USURA	13.508 m
STRATO DI BINDER	13.508 m

SEZIONE N. : 84
 QT. PROGETTO : 125.440
 DIST. PROG. : 1660.000
 DIST. PREC. : 5.784
 DIST. SUCC. : 5.000



SCALA 1:200

QT. RIF. 110.000

QUOTE TERRENO	117.65	117.63	117.63	117.64	117.69	117.82	117.89
DIST. PARZIALI TERRENO	16.48	4.42	3.37	5.72	15.85	14.15	
QUOTE PROGETTO							
DIST. PARZIALI PROGETTO							
QUOTA PIANO STRADA			125.06	125.11	125.44	125.61	125.68
DIST. PIANO STRADA			1.00	7.26	3.75	1.50	

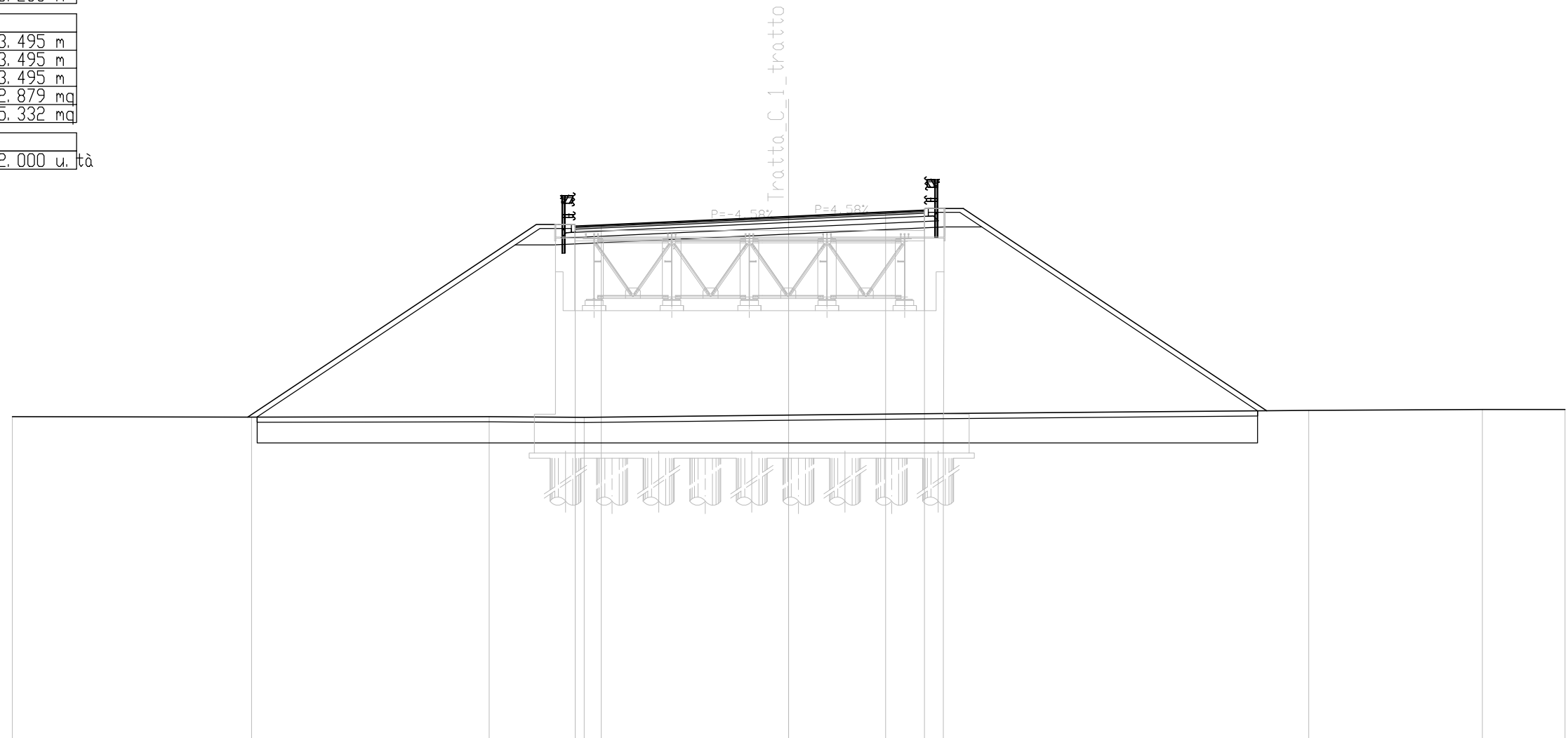
SCAVI E BONIFICHE	
SCOTICO	7.732 mq
SCAVO PER BONIFICA	34.092 mq
LARGHEZZA ANTICAPILLARE	38.658 m
GEOTESSILE	40.894 m

RILEVATI	
RILEVATO	196.563 mq
TERRENO VEGETALE	30.203 m

SOVRASTRUTTURA STRADALE	
STRATO DI USURA	13.495 m
STRATO DI BINDER	13.495 m
STRATO DI BASE	13.495 m
FONDAZIONE IN MISTO CEMENTATO	2.879 mq
FONDAZIONE IN MISTO GRANULARE	5.332 mq

MANUFATTI	
CORDOLO	2.000 u. tà

SEZIONE N. : VI3-SPB
 QT. PROGETTO : 125.366
 DIST. PROG. : 1665,000
 DIST. PREC. : 5,000
 DIST. SUCC. : 15,000



SCALA 1:200

QT. RIF. 105.000

QUOTE TERRENO	117.63	117.62	117.63	117.61	117.69	117.75	117.87	117.90	117.91
DIST. PARZIALI TERRENO		9.25	9.19	3.67	7.90	5.98	14.12	6.71	3.19
QUOTE PROGETTO		117.62	124.27	124.27	124.69	124.96	124.96	117.85	
DIST. PARZIALI PROGETTO			9.97	1.50	9.07	6.03	1.43	10.66	
QUOTA PIANO STRADA			124.99	125.03	125.37	125.54	125.61		
DIST. PIANO STRADA			1.00	7.24	3.75	1.50			

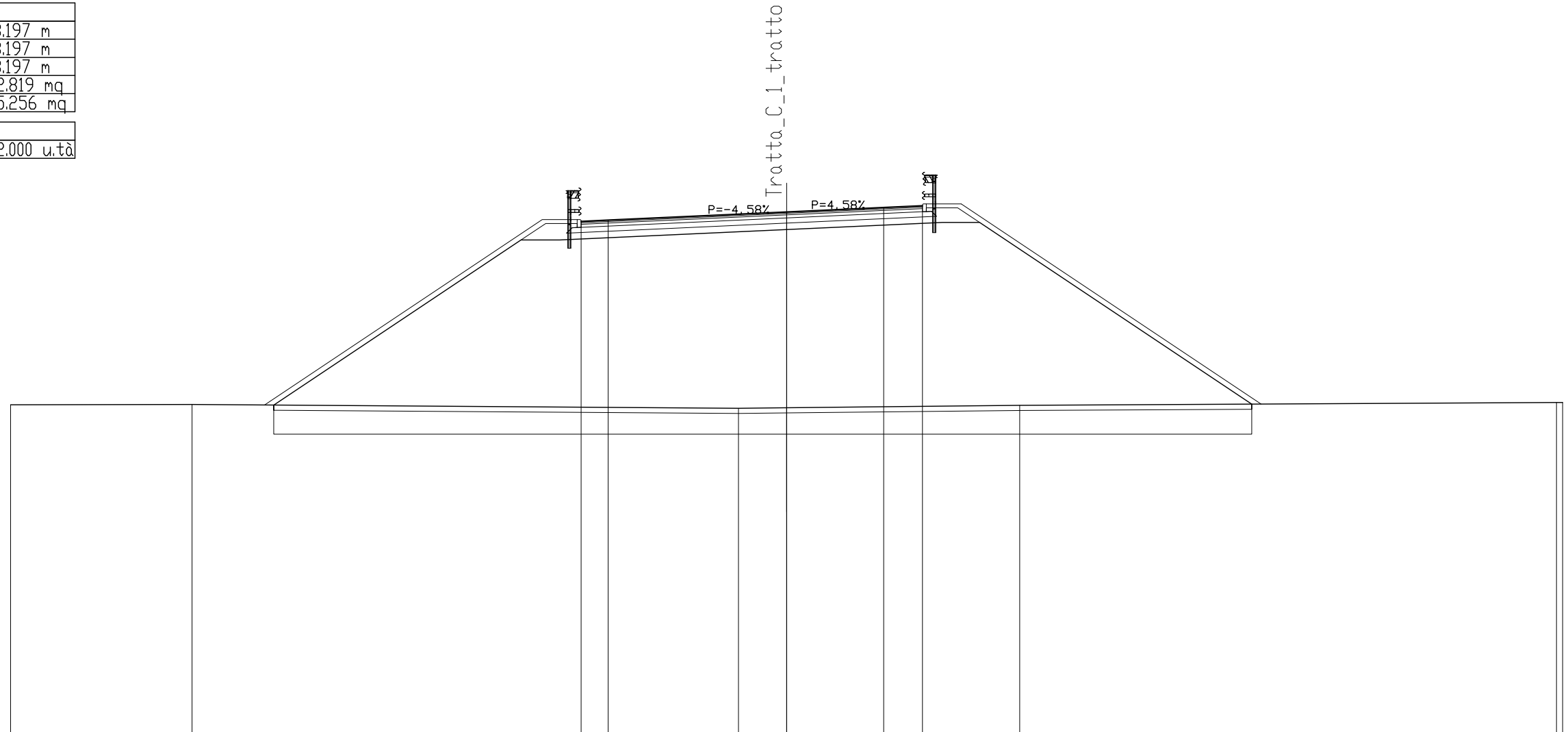
SCAVI E BONIFICHE	
SCOTICO	7.562 mq
SCAVO PER BONIFICA	33.222 mq
LARGHEZZA ANTICAPILLARE	37.808 m
GEOTESSILE	40.093 m

RILEVATI	
RILEVATO	188.523 mq
TERRENO VEGETALE	29.536 m

SOVRASTRUTTURA STRADALE	
STRATO DI USURA	13.197 m
STRATO DI BINDER	13.197 m
STRATO DI BASE	13.197 m
FONDAZIONE IN MISTO CEMENTATO	2.819 mq
FONDAZIONE IN MISTO GRANULARE	5.256 mq

MANUFATTI	
CORDOLO	2.000 u.tà

SEZIONE N. : 85
 QT. PROGETTO : 125.126
 DIST.PROG. : 1680.000
 DIST.PREC. : 15.000
 DIST.SUCC. : 20.000



SCALA 1:200

QT.RIF. 105.000

QUOTE TERRENO	117.68	117.69		117.54	117.56	117.66	117.77	117.77
DIST.PARZIALI TERRENO	7.01	21.13	1.86	9.01	20.75			
QUOTE PROGETTO		117.67	124.04	124.04	124.45	124.72	124.72	117.70
DIST.PARZIALI PROGETTO		9.56	1.50	8.77	6.03	1.43	10.52	
QUOTA PIANO STRADA			124.76	124.81	125.13	125.30	125.37	
DIST. PIANO STRADA			1.05	6.90	3.75	1.50		

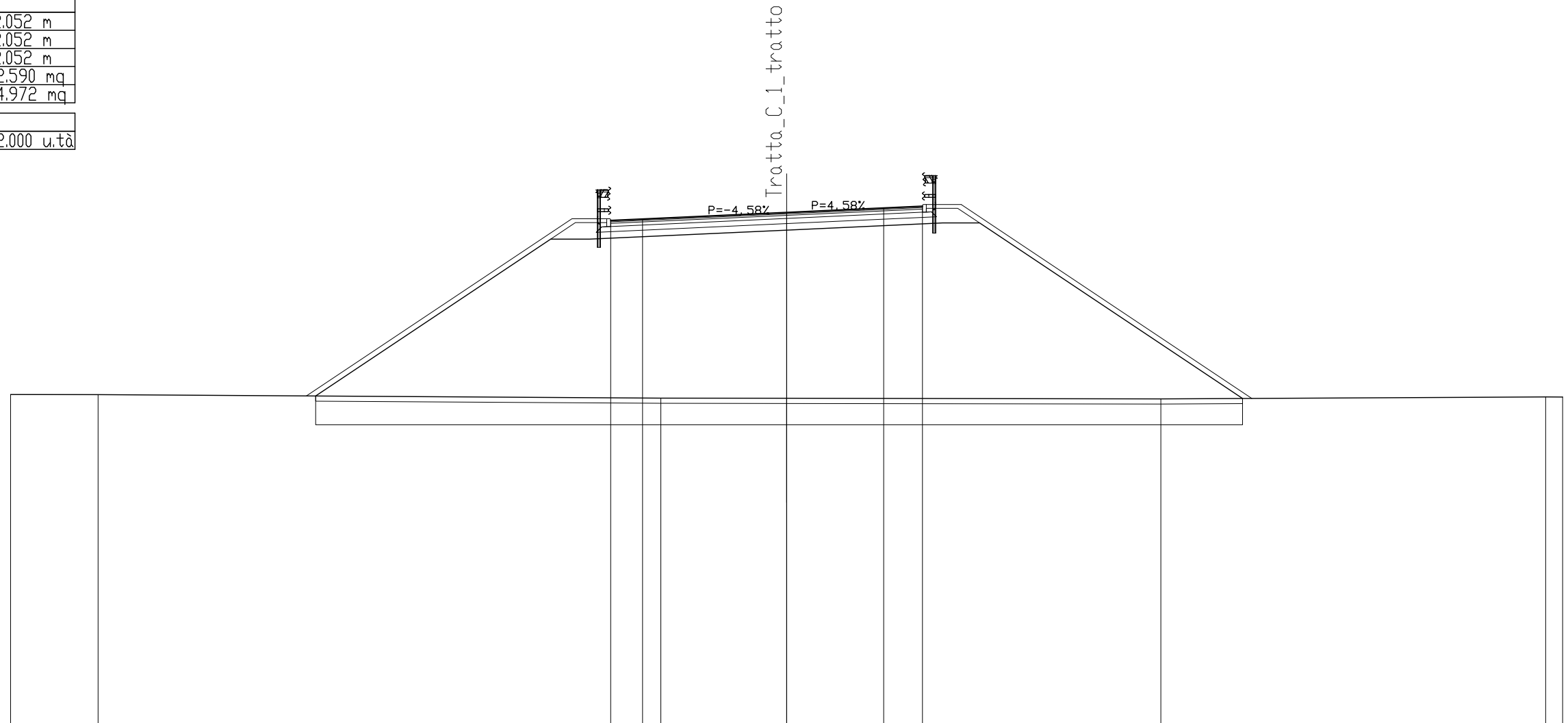
SCAVI E BONIFICHE	
SCOTICO	7.166 mq
SCAVO PER BONIFICA	29.912 mq
LARGHEZZA ANTICAPILLARE	35.834 m
GEOTESSILE	37.961 m

RILEVATI	
RILEVATO	169.407 mq
TERRENO VEGETALE	28.541 m

SOVRASTRUTTURA STRADALE	
STRATO DI USURA	12.052 m
STRATO DI BINDER	12.052 m
STRATO DI BASE	12.052 m
FONDAZIONE IN MISTO CEMENTATO	2.590 mq
FONDAZIONE IN MISTO GRANULARE	4.972 mq

MANUFATTI	
CORDOLO	2.000 u.tà

SEZIONE N. : 86
 QT. PROGETTO : 124.761
 DIST.PROG. : 1700.000
 DIST.PREC. : 20.000
 DIST.SUCC. : 20.000



QUOTE TERRENO	117.73	117.72		117.59	117.58		117.56		117.63	117.63		
DIST.PARZIALI TERRENO	3.38		21.76		4.86		14.46		14.88	0.66		
QUOTE PROGETTO		117.67		123.73	123.73		124.08		124.36	124.36		117.58
DIST.PARZIALI PROGETTO			9.09	1.50		7.62		6.03	1.43		10.17	
QUOTA PIANO STRADA				124.45	124.51		124.76		124.93	125.00		
DIST. PIANO STRADA				1.23		5.57		3.75	1.50			

QT.RIF. 105.000

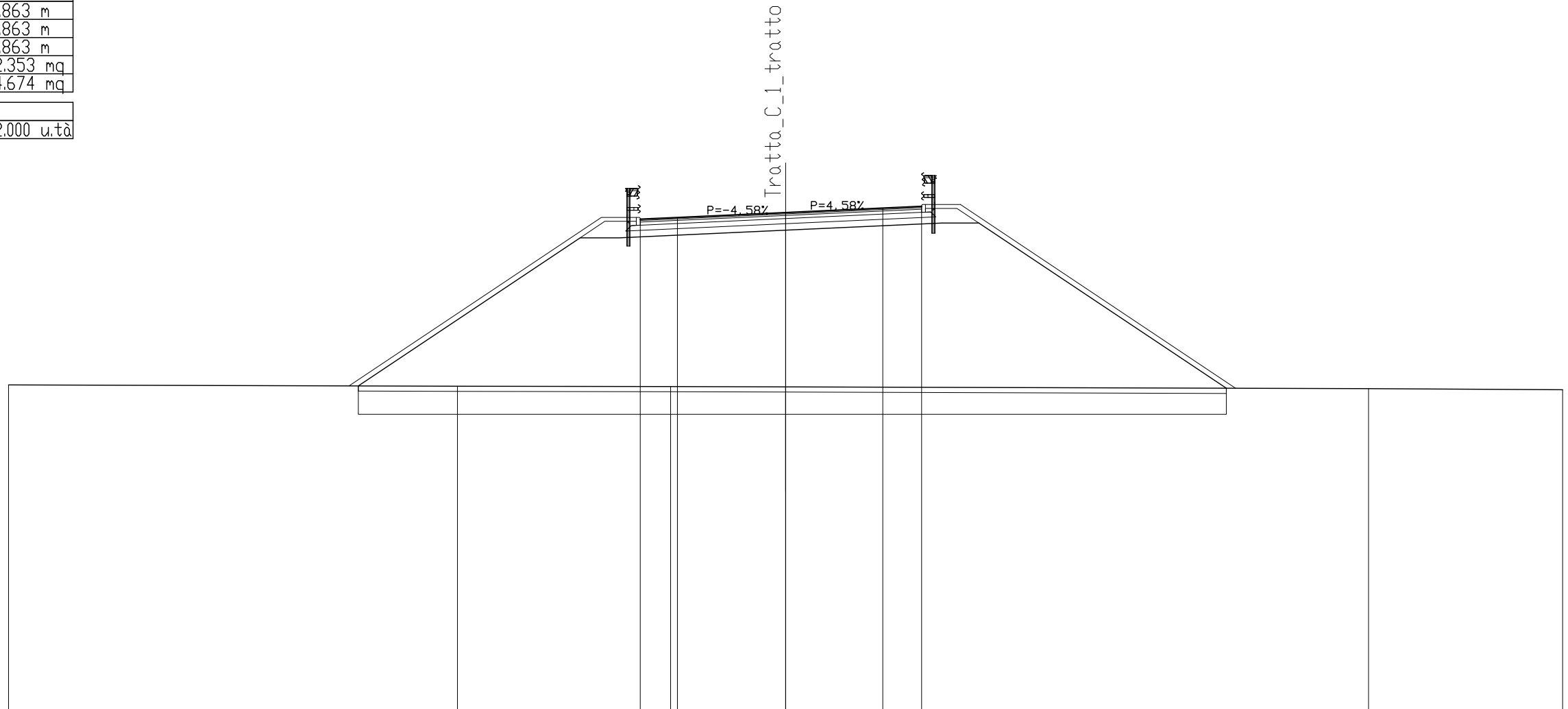
SCAVI E BONIFICHE	
SCOTICO	6.702 mq
SCAVO PER BONIFICA	28.621 mq
LARGHEZZA ANTICAPILLARE	33.509 m
GEOTESSILE	35.612 m

RILEVATI	
RILEVATO	147.735 mq
TERRENO VEGETALE	27.181 m

SOVRASTRUTTURA STRADALE	
STRATO DI USURA	10.863 m
STRATO DI BINDER	10.863 m
STRATO DI BASE	10.863 m
FONDAZIONE IN MISTO CEMENTATO	2.353 mq
FONDAZIONE IN MISTO GRANULARE	4.674 mq

MANUFATTI	
CORDOLO	2.000 u.tà

SEZIONE N. : 87
 QT. PROGETTO : 124.347
 DIST.PROG. : 1720.000
 DIST.PREC. : 20.000
 DIST.SUCC. : 3.838



SCALA 1:200

QT.RIF. 105.000

QUOTE TERRENO	117.70	117.65	117.64	117.62	117.55	117.51
DIST.PARZIALI TERRENO	17.33	8.23	4.44	22.51	7.49	
QUOTE PROGETTO	117.66	123.37	123.37	123.67	123.94	123.94
DIST.PARZIALI PROGETTO	8.56	1.50	6.44	6.03	1.43	9.55
QUOTA PIANO STRADA		124.09	124.16	124.35	124.52	124.59
DIST. PIANO STRADA		1.44	4.18	3.75	1.50	

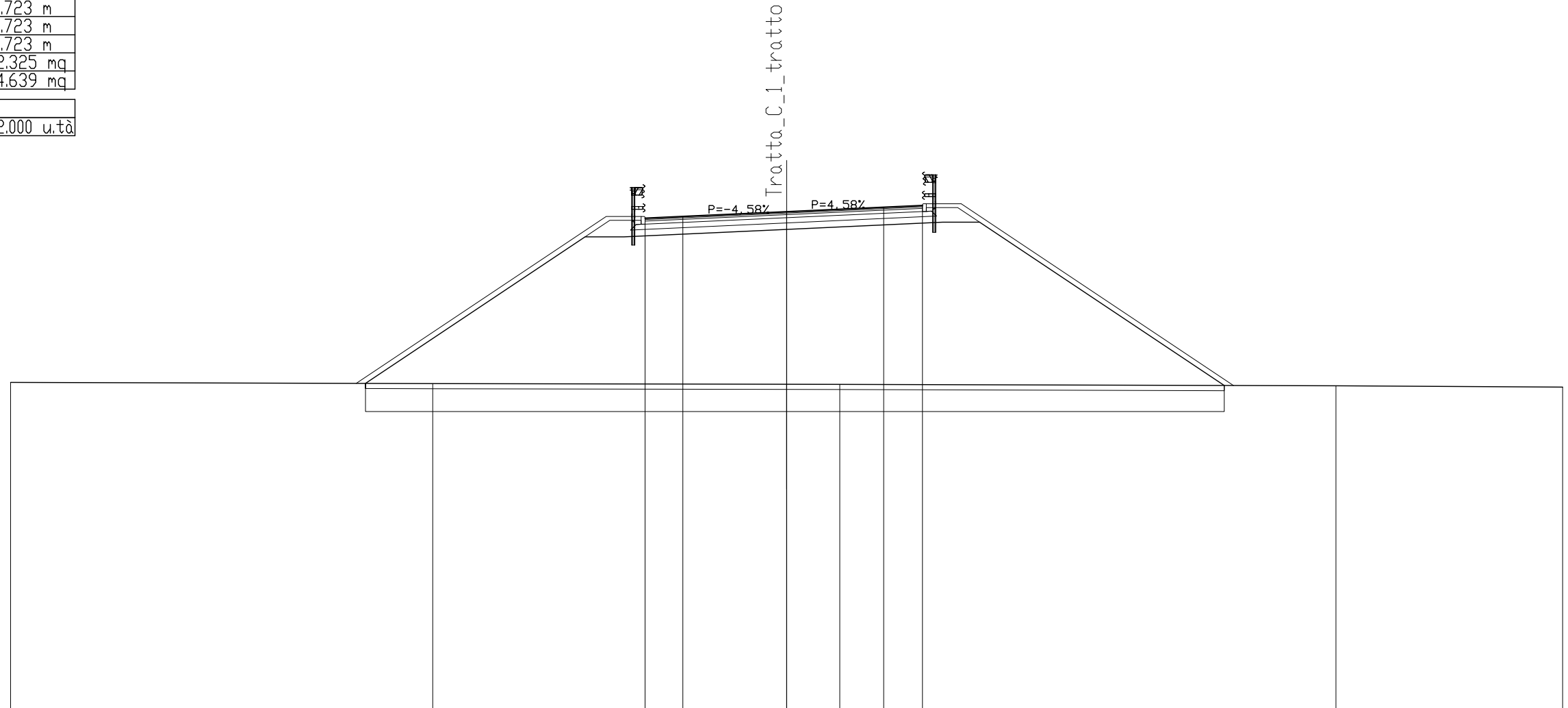
SCAVI E BONIFICHE	
SCOTICO	6.640 mq
SCAVO PER BONIFICA	28.166 mq
LARGHEZZA ANTICAPILLARE	33.198 m
GEOTESSILE	35.288 m

RILEVATI	
RILEVATO	144.968 mq
TERRENO VEGETALE	26.976 m

SOVRASTRUTTURA STRADALE	
STRATO DI USURA	10.723 m
STRATO DI BINDER	10.723 m
STRATO DI BASE	10.723 m
FONDAZIONE IN MISTO CEMENTATO	2.325 mq
FONDAZIONE IN MISTO GRANULARE	4.639 mq

MANUFATTI	
CORDOLO	2.000 u.tà

SEZIONE N. : 87A
 QT. PROGETTO : 124.262
 DIST.PROG. : 1723.838
 DIST.PREC. : 3.838
 DIST.SUCC. : 16.162



SCALA 1:200

QT.RIF. 105.000

QUOTE TERRENO	117.67	117.62	117.60	117.60	117.54	117.49
DIST.PARZIALI TERRENO	16.32	13.68	2.05	19.18	8.76	
QUOTE PROGETTO	117.63	123.29	123.29	123.58	123.86	123.86
DIST.PARZIALI PROGETTO	8.49	1.50	6.29	6.03	1.43	9.46
QUOTA PIANO STRADA		124.01	124.08	124.26	124.43	124.50
DIST. PIANO STRADA		1.46	4.01	3.75	1.50	

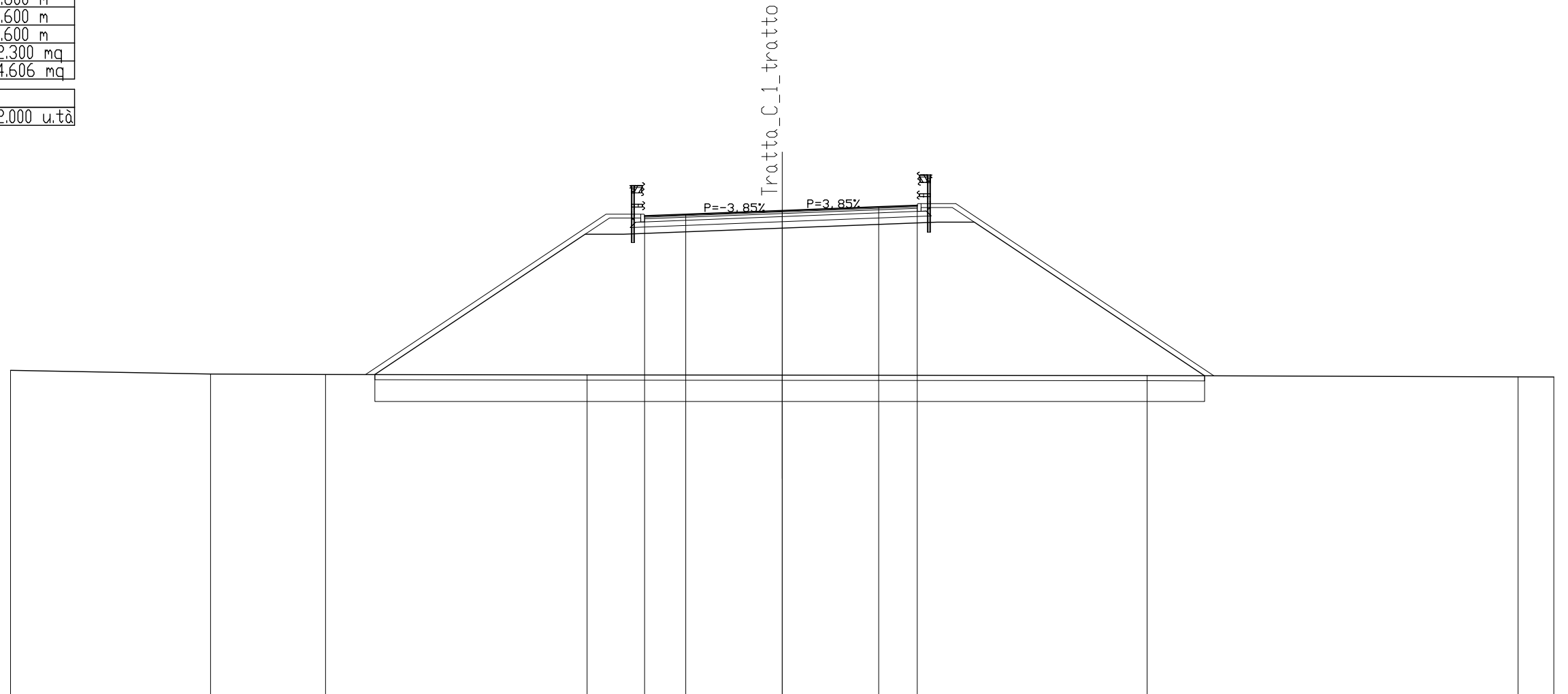
SCAVI E BONIFICHE	
SCOTICO	6,453 mq
SCAVO PER BONIFICA	26,554 mq
LARGHEZZA ANTICAPILLARE	32,258 m
GEOTESSILE	34,305 m

RILEVATI	
RILEVATO	135,432 mq
TERRENO VEGETALE	25,994 m

SOVRASTRUTTURA STRADALE	
STRATO DI USURA	10,600 m
STRATO DI BINDER	10,600 m
STRATO DI BASE	10,600 m
FONDAZIONE IN MISTO CEMENTATO	2,300 mq
FONDAZIONE IN MISTO GRANULARE	4,606 mq

MANUFATTI	
CORDOLO	2,000 u.tà

SEZIONE N. : 88
 QT. PROGETTO : 123,882
 DIST.PROG. : 1740,000
 DIST.PREC. : 16,162
 DIST.SUCC. : 20,000



SCALA 1:200

QT.RIF. 105,000

QUOTE TERRENO	117,67	117,53	117,52	117,50	117,49	117,47	117,42	117,41	
DIST.PARZIALI TERRENO	7,77	4,47	10,17	7,58	14,19	14,42	1,39		
QUOTE PROGETTO			117,51	122,96	122,96	123,20	123,43	123,43	117,46
DIST.PARZIALI PROGETTO			8,18	1,49	6,17	6,03	1,44	8,95	
QUOTA PIANO STRADA				123,68	123,74	123,88	124,03	124,08	
DIST. PIANO STRADA				1,60	3,75	3,75	1,50		

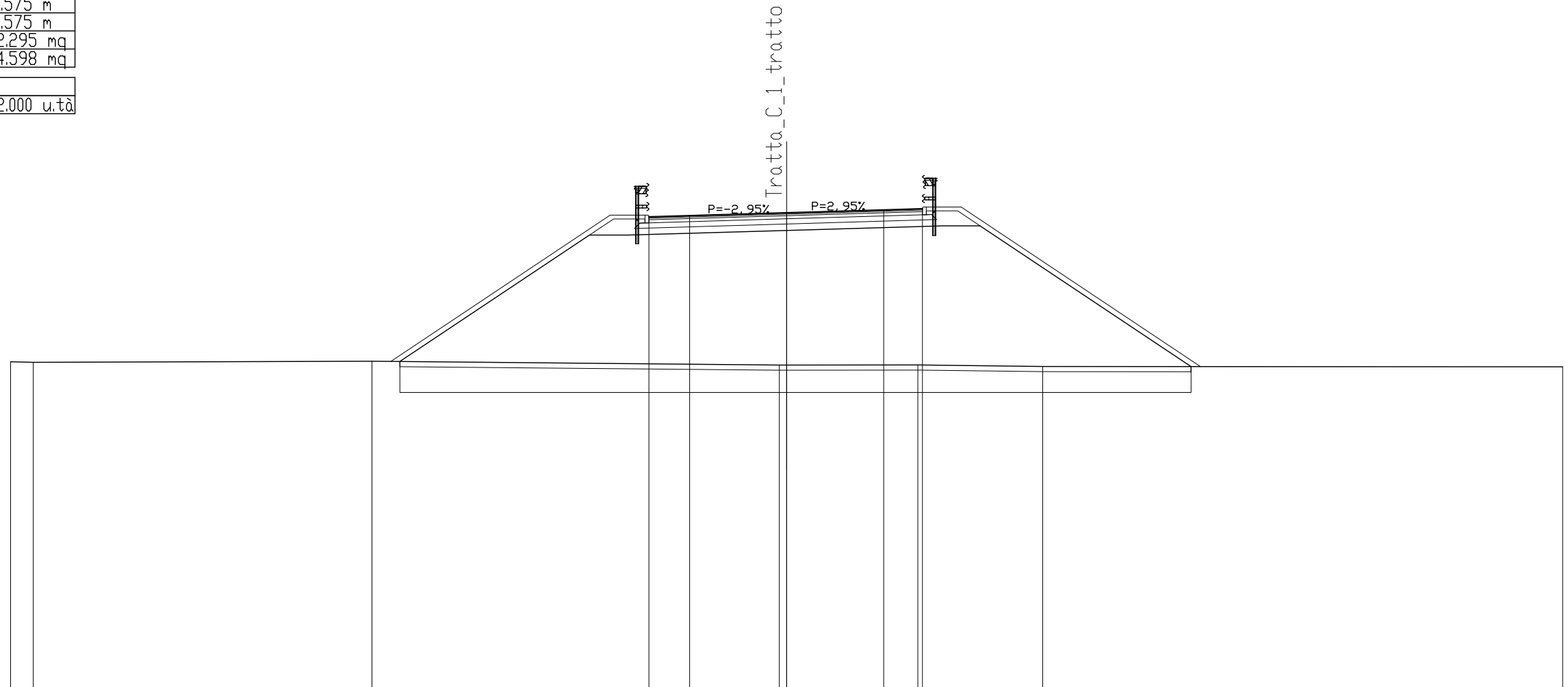
SCAVI E BONIFICHE	
SCOTICO	6.116 mq
SCAVO PER BONIFICA	26.832 mq
LARGHEZZA ANTICAPILLARE	30.586 m
GEOTESSILE	32.783 m

RILEVATI	
RILEVATO	118.646 mq
TERRENO VEGETALE	24.007 m

SOVRASTRUTTURA STRADALE	
STRATO DI USURA	10.575 m
STRATO DI BINDER	10.575 m
STRATO DI BASE	10.575 m
FONDAZIONE IN MISTO CEMENTATO	2.295 mq
FONDAZIONE IN MISTO GRANULARE	4.598 mq

MANUFATTI	
CORDOLO	2.000 u.tà

SEZIONE N. : 89
 QT. PROGETTO : 123.368
 DIST.PROG. : 1760.000
 DIST.PREC. : 20.000
 DIST.SUCC. : 8.200



SCALA 1:200

QT.RIF. 105.000

QUOTE TERRENO	117.61	117.59	117.63	117.48	117.48	117.49	117.43	117.42
DIST.PARZIALI TERRENO	0.88	13.09	15.75	5.07	4.83	20.10		
QUOTE PROGETTO		117.62	122.51	122.51	122.69	122.87	122.87	117.43
DIST.PARZIALI PROGETTO		7.32	1.49	6.14	6.04	1.44	8.16	
QUOTA PIANO STRADA		123.21	123.26	123.37	123.48	123.52		
DIST. PIANO STRADA		1.57	3.75	3.75	1.50			

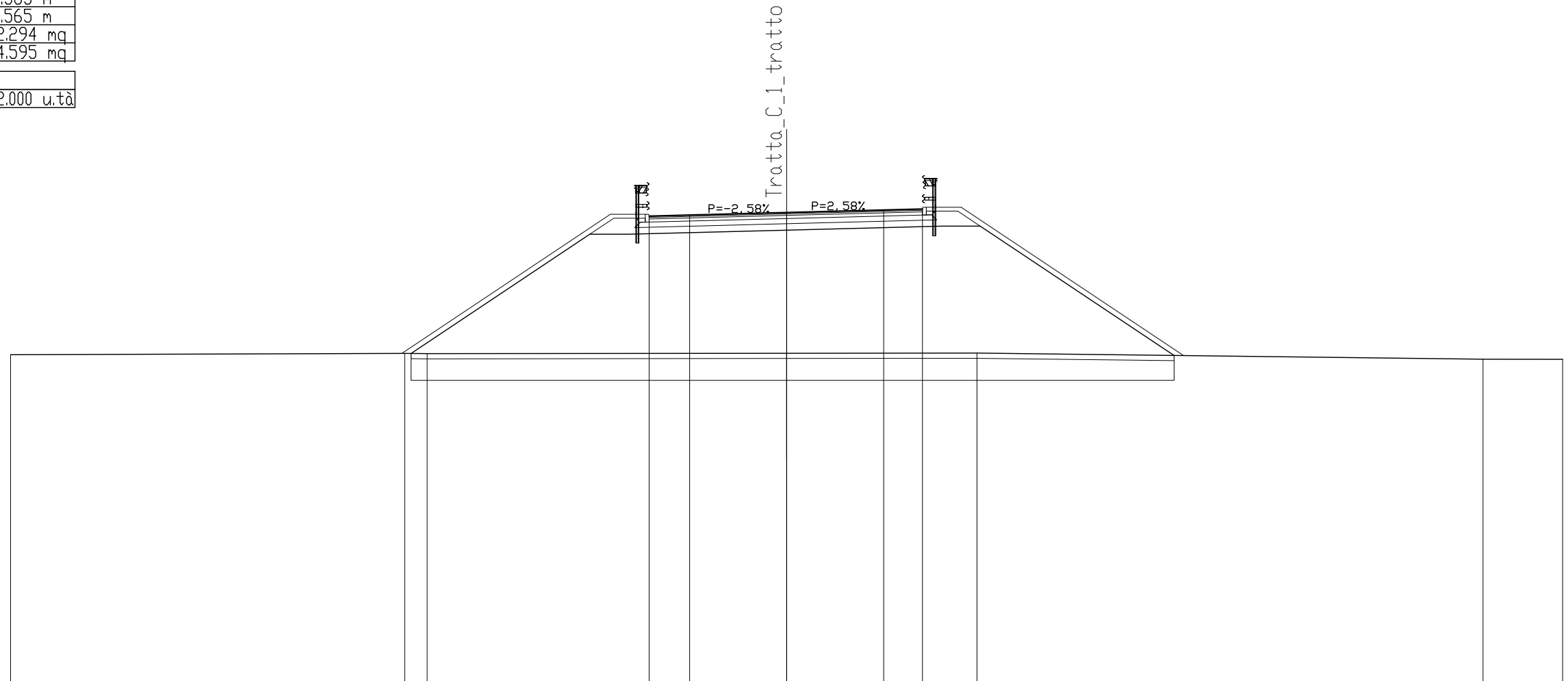
SCAVI E BONIFICHE	
SCOTICO	5,899 mq
SCAVO PER BONIFICA	24,563 mq
LARGHEZZA ANTICAPILLARE	29,499 m
GEOTESSILE	31,497 m

RILEVATI	
RILEVATO	106,156 mq
TERRENO VEGETALE	22,725 m

SOVRASTRUTTURA STRADALE	
STRATO DI USURA	10,565 m
STRATO DI BINDER	10,565 m
STRATO DI BASE	10,565 m
FONDAZIONE IN MISTO CEMENTATO	2,294 mq
FONDAZIONE IN MISTO GRANULARE	4,595 mq

MANUFATTI	
CORDOLO	2,000 u.tà

SEZIONE N. : 89A
 QT. PROGETTO : 123.142
 DIST.PROG. : 1768.200
 DIST.PREC. : 8.200
 DIST.SUCC. : 11.800



SCALA 1:200

QT.RIF. 105.000

QUOTE TERRENO	117,65	117,70	117,69	117,70	117,70	117,71	117,47	117,47
DIST.PARZIALI TERRENO	15,24	0,87	13,90	7,36	19,56	3,08		
QUOTE PROGETTO	117,70	122,30	122,30	122,46	122,62	122,62	117,62	
DIST.PARZIALI PROGETTO	6,91	1,48	6,13	6,04	1,44	7,50		
QUOTA PIANO STRADA		123,01	123,05	123,14	123,24	123,28		
DIST. PIANO STRADA		1,56	3,75	3,75	1,50			

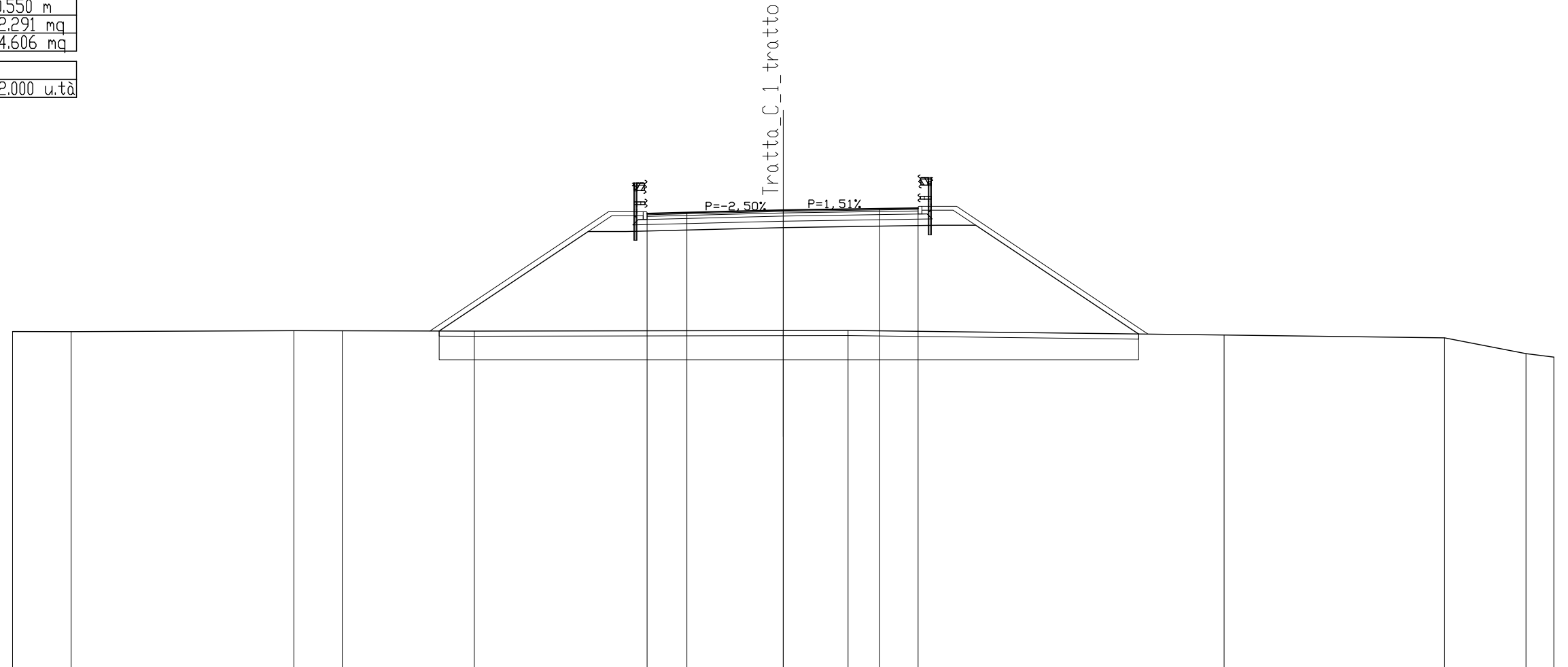
SCAVI E BONIFICHE	
SCOTICO	5.447 mq
SCAVO PER BONIFICA	24.544 mq
LARGHEZZA ANTICAPILLARE	27.232 m
GEOTESSILE	29.348 m

RILEVATI	
RILEVATO	84.710 mq
TERRENO VEGETALE	20.019 m

SOVRASTRUTTURA STRADALE	
STRATO DI USURA	10.550 m
STRATO DI BINDER	10.550 m
STRATO DI BASE	10.550 m
FONDAZIONE IN MISTO CEMENTATO	2.291 mq
FONDAZIONE IN MISTO GRANULARE	4.606 mq

MANUFATTI	
CORDOLO	2.000 u.tà

SEZIONE N. : 90
 QT. PROGETTO : 122.812
 DIST.PROG. : 1780.000
 DIST.PREC. : 11.800
 DIST.SUCC. : 20.000



SCALA 1:200

QT.RIF. 105.000

QUOTE TERRENO	118,09	118,09	118,12	118,12	118,11	118,13	118,13	117,95	117,84	117,23	117,09
DIST.PARZIALI TERRENO	2,28	8,67	1,88	5,14	12,02	2,52	14,64	8,58	3,17	1,08	
QUOTE PROGETTO					118,11	121,98	121,98	122,13	122,22	122,22	117,99
DIST.PARZIALI PROGETTO					5,80	1,48	6,11	6,04	1,45	6,34	
QUOTA PIANO STRADA						122,68	122,72	122,81	122,87	122,89	
DIST. PIANO STRADA						1,55	3,75	3,75	1,50		

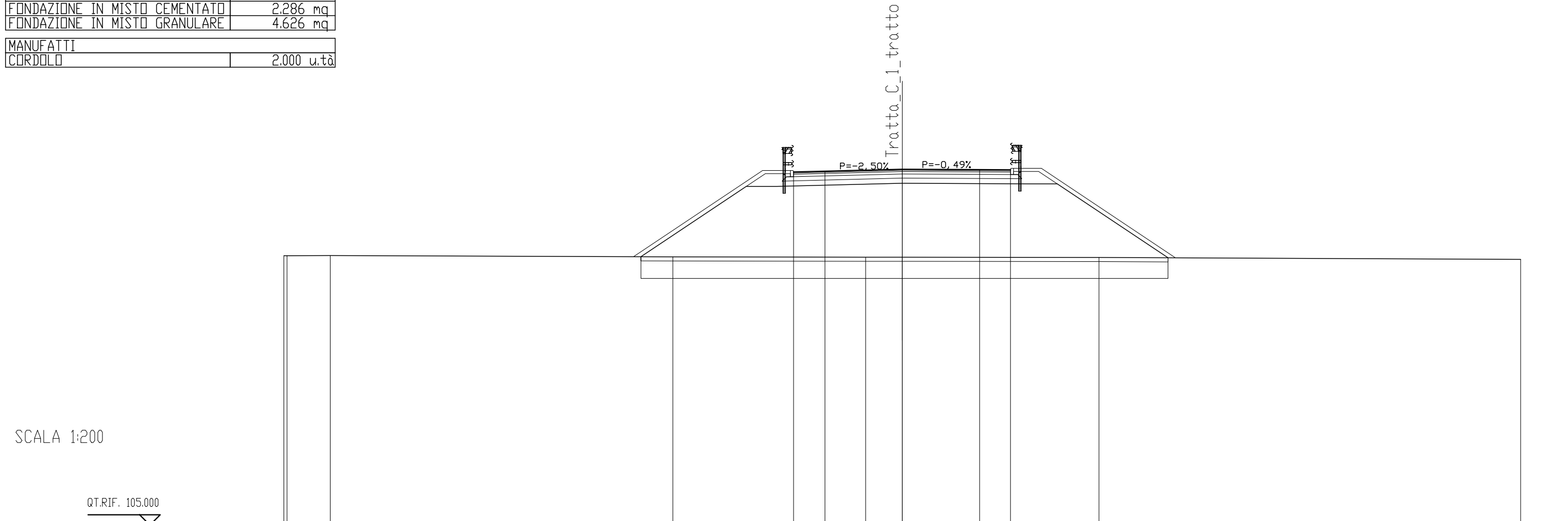
SCAVI E BONIFICHE	
SCOTICO	5.113 mq
SCAVO PER BONIFICA	21.174 mq
LARGHEZZA ANTICAPILLARE	25.569 m
GEOTESSILE	27.621 m

RILEVATI	
RILEVATO	71.565 mq
TERRENO VEGETALE	18.045 m

SOVRASTRUTTURA STRADALE	
STRATO DI USURA	10.525 m
STRATO DI BINDER	10.525 m
STRATO DI BASE	10.525 m
FONDAZIONE IN MISTO CEMENTATO	2.286 mq
FONDAZIONE IN MISTO GRANULARE	4.626 mq

MANUFATTI	
CORDOLO	2.000 u.tà

SEZIONE N. : 91
 QT. PROGETTO : 122.252
 DIST.PROG. : 1800.000
 DIST.PREC. : 20.000
 DIST.SUCC. : 20.000



SCALA 1:200

QT.RIF. 105.000

QUOTE TERRENO	118.06 118.06	118.07		118.01		117.99	117.99		117.98		117.88
DIST.PARZIALI TERRENO	2.10		16.62		9.35	1.78		9.54		20.46	
QUOTE PROGETTO				118.01	121.42	121.42		121.57	121.54	121.54	117.96
DIST.PARZIALI PROGETTO				5.11	1.48		6.09		6.05	1.47	5.37
QUOTA PIANO STRADA					122.12	122.16		122.25	122.23	122.23	
DIST. PIANO STRADA					1.53	3.75		3.75	1.50		

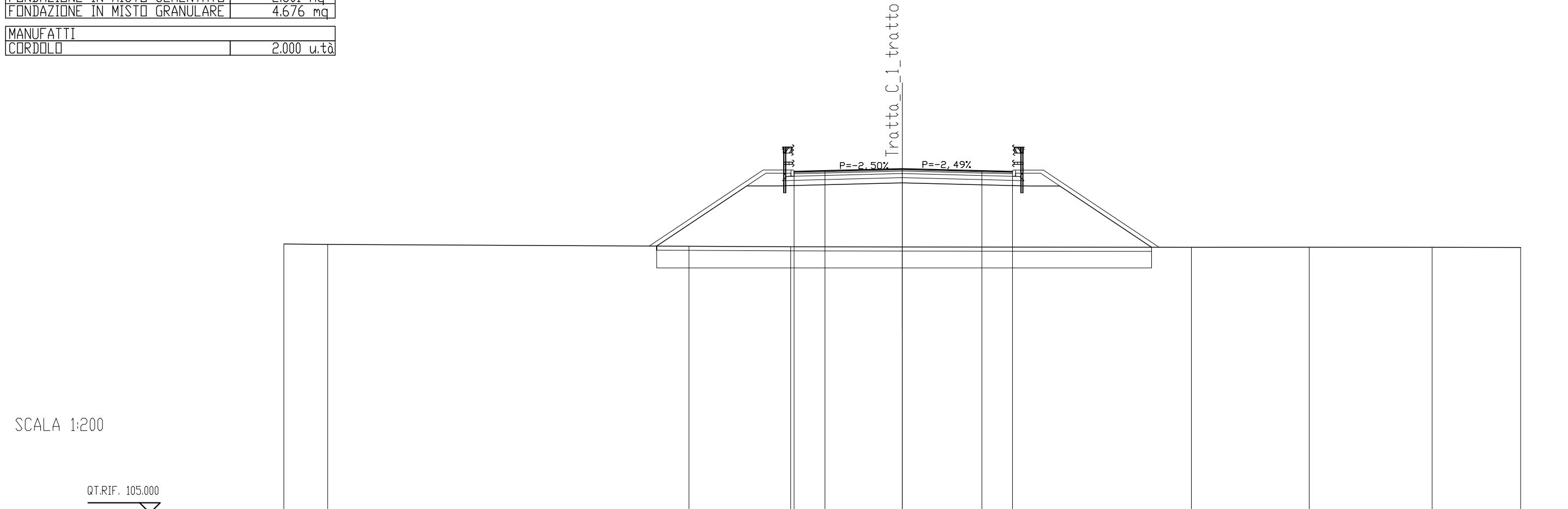
SCAVI E BONIFICHE	
SCOTICO	4.802 mq
SCAVO PER BONIFICA	19.714 mq
LARGHEZZA ANTICAPILLARE	24.011 m
GEOTESSILE	26.070 m

RILEVATI	
RILEVATO	58.818 mq
TERRENO VEGETALE	16.082 m

SOVRASTRUTTURA STRADALE	
STRATO DI USURA	10.598 m
STRATO DI BINDER	10.598 m
STRATO DI BASE	10.598 m
FONDAZIONE IN MISTO CEMENTATO	2.301 mq
FONDAZIONE IN MISTO GRANULARE	4.676 mq

MANUFATTI	
CORDOLO	2.000 u.tà

SEZIONE N. : 92
 QT. PROGETTO : 121.692
 DIST.PROG. : 1820.000
 DIST.PREC. : 20.000
 DIST.SUCC. : 20.000



QUOTE TERRENO	118.05	118.02		117.94	117.91	117.90		117.88	117.89	117.89	117.88
DIST.PARZIALI TERRENO	2.13		17.52	4.94	5.41		14.03	5.71	5.96	4.30	
QUOTE PROGETTO			117.95	120.86	120.86	121.01	120.86	120.86	117.89		
DIST.PARZIALI PROGETTO			4.37	1.48	6.06	6.16	1.48	4.46			
QUOTA PIANO STRADA			121.56	121.60	121.69	121.60	121.56				
DIST. PIANO STRADA			1.50	3.75	3.86	1.48					

SCALA 1:200

QT.RIF. 105.000

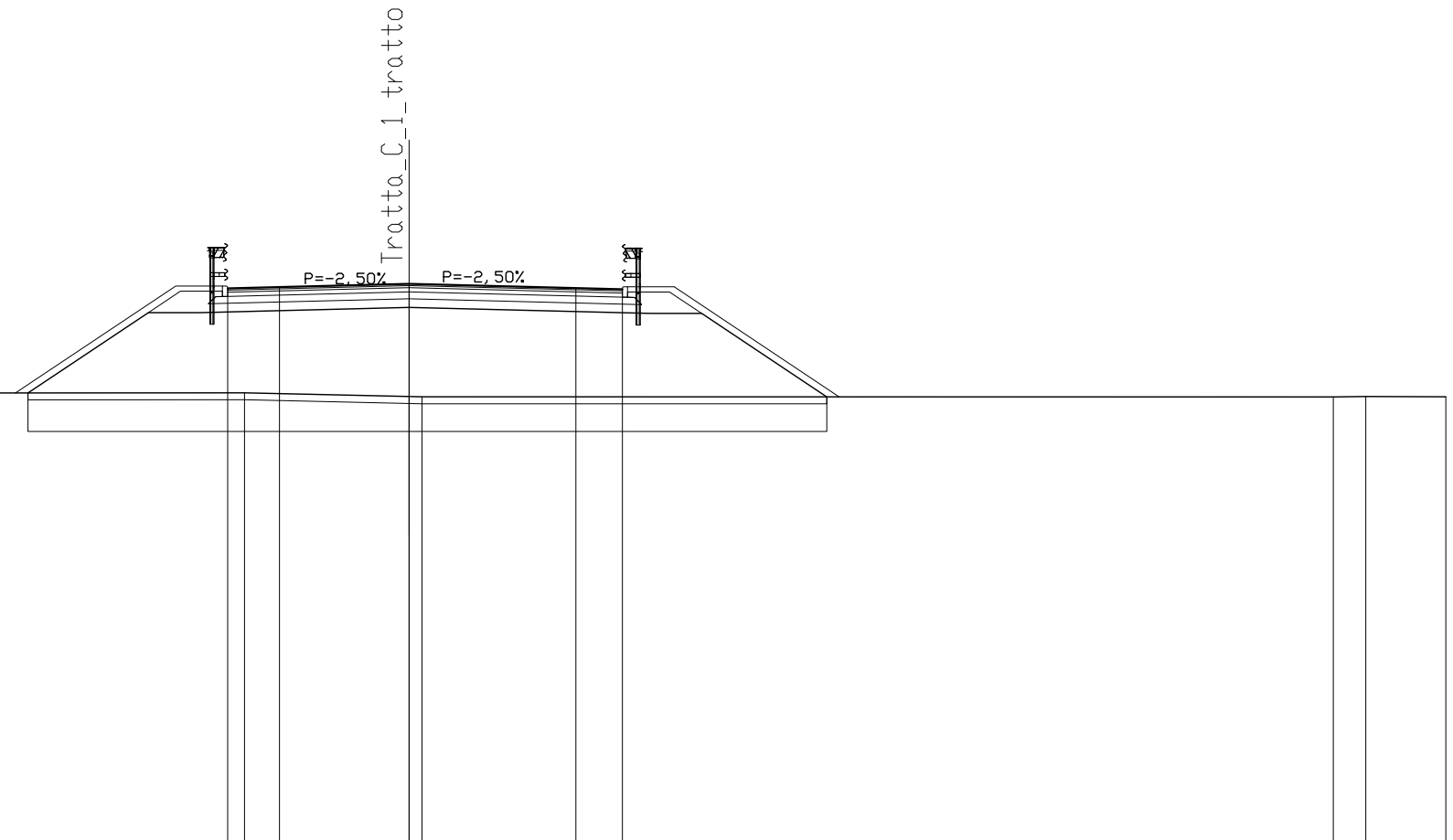
SCAVI E BONIFICHE	
SCOTICO	4,622 mq
SCAVO PER BONIFICA	19,540 mq
LARGHEZZA ANTICAPILLARE	23,117 m
GEOTESSILE	25,232 m

RILEVATI	
RILEVATO	47,696 mq
TERRENO VEGETALE	14,018 m

SOVRASTRUTTURA STRADALE	
STRATO DI USURA	11,423 m
STRATO DI BINDER	11,423 m
STRATO DI BASE	11,423 m
FONDAZIONE IN MISTO CEMENTATO	2,467 mq
FONDAZIONE IN MISTO GRANULARE	4,884 mq

MANUFATTI	
CORDOLO	2,000 u.tà

SEZIONE N. : 93
 QT. PROGETTO : 121.132
 DIST.PROG. : 1840.000
 DIST.PREC. : 20.000
 DIST.SUCC. : 6.396



SCALA 1:200

QT.RIF. 105.000

QUOTE TERRENO	118,05	117,99	117,98	117,97	117,98	117,87	117,86	117,86	117,86	117,87	117,86
DIST.PARZIALI TERRENO	6,01	0,73	2,08	16,41	4,76	0,37	26,37	0,94	2,32		
QUOTE PROGETTO		117,98	120,30	120,30	120,45	120,28	120,28	117,86			
DIST.PARZIALI PROGETTO		3,48	1,48	6,06	6,98	1,48	3,62				
QUOTA PIANO STRADA		121,00	121,04	121,13	121,01	120,98					
DIST. PIANO STRADA		1,50	3,75	4,83	1,35						

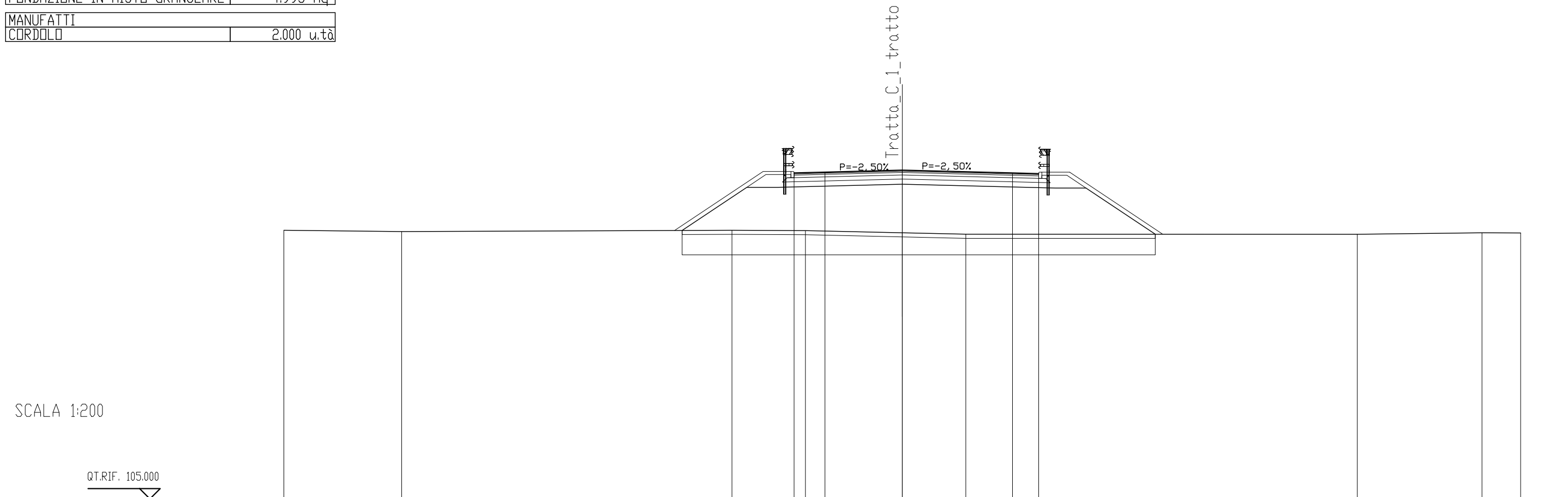
SCAVI E BONIFICHE	
SCOTICO	4.589 mq
SCAVO PER BONIFICA	20.173 mq
LARGHEZZA ANTICAPILLARE	22.953 m
GEOTESSILE	25.137 m

RILEVATI	
RILEVATO	44.112 mq
TERRENO VEGETALE	13.287 m

SOVRASTRUTTURA STRADALE	
STRATO DI USURA	11.869 m
STRATO DI BINDER	11.869 m
STRATO DI BASE	11.869 m
FONDAZIONE IN MISTO CEMENTATO	2.556 mq
FONDAZIONE IN MISTO GRANULARE	4.993 mq

MANUFATTI	
CORDOLO	2.000 u.tà

SEZIONE N. : 93A
 QT. PROGETTO : 120.953
 DIST.PROG. : 1846.396
 DIST.PREC. : 6.396
 DIST.SUCC. : 13.604



QUOTE TERRENO	118.04	117.98	118.04	118.02	117.92	117.85	117.84	117.91	117.91
DIST.PARZIALI TERRENO	5.71	16.02	3.57	4.70	3.08	18.99	6.05	1.88	
QUOTE PROGETTO			118.03	120.12	120.12	120.27	120.09	120.09	117.85
DIST.PARZIALI PROGETTO			3.14	1.48	6.06	7.43	1.48	3.36	
QUOTA PIANO STRADA			120.82	120.86	120.95	120.82	120.79		
DIST. PIANO STRADA				1.50	3.75	5.35	1.27		

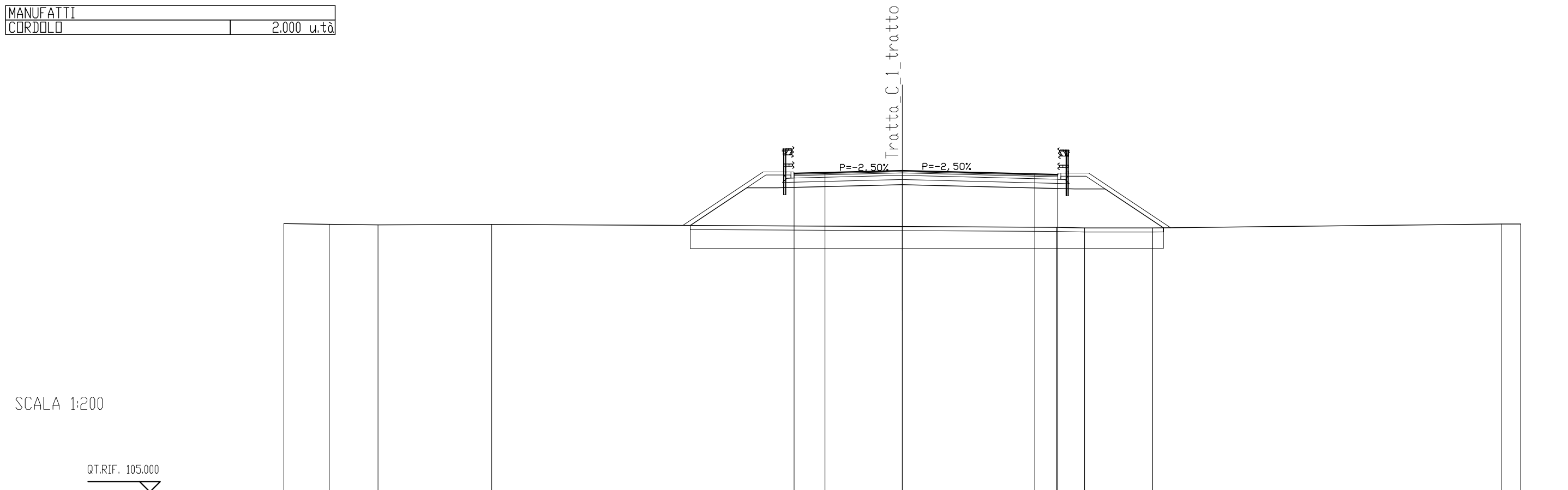
SCAVI E BONIFICHE	
SCOTICO	4.591 mq
SCAVO PER BONIFICA	19.740 mq
LARGHEZZA ANTICAPILLARE	22.952 m
GEOTESSILE	25.078 m

RILEVATI	
RILEVATO	38.802 mq
TERRENO VEGETALE	12.159 m

SOVRASTRUTTURA STRADALE	
STRATO DI USURA	12.795 m
STRATO DI BINDER	12.795 m
STRATO DI BASE	12.795 m
FONDAZIONE IN MISTO CEMENTATO	2.741 mq
FONDAZIONE IN MISTO GRANULARE	5.224 mq

MANUFATTI	
CORDOLO	2.000 u.tà

SEZIONE N. : 94
 QT. PROGETTO : 120.591
 DIST.PROG. : 1860.000
 DIST.PREC. : 13.604
 DIST.SUCC. : 1.934



QUOTE TERRENO	118.02	117.98	117.96	117.98	117.88	117.84	117.81	117.81	118.00	118.00
DIST.PARZIALI TERRENO	2.20	2.37	5.52	19.92	7.49	1.35	3.30	16.91	0.94	
QUOTE PROGETTO				117.93	119.76	119.76	119.91	119.70	119.70	117.82
DIST.PARZIALI PROGETTO				2.74	1.48	6.06	8.36	1.48	2.83	
QUOTA PIANO STRADA				120.46	120.50	120.59	120.43	120.40		
DIST. PIANO STRADA				1.50	3.75	6.43	1.12			

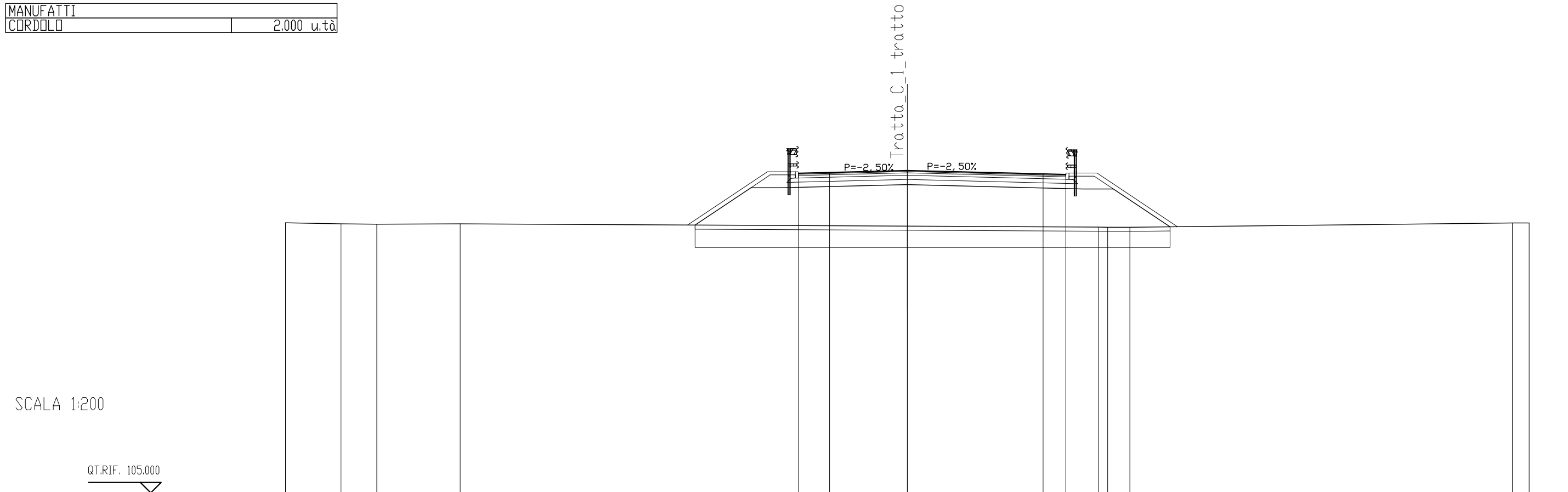
SCAVI E BONIFICHE	
SCOTICO	4.583 mq
SCAVO PER BONIFICA	18.901 mq
LARGHEZZA ANTICAPILLARE	22.916 m
GEOTESSILE	24.992 m

RILEVATI	
RILEVATO	38.168 mq
TERRENO VEGETALE	11.991 m

SOVRASTRUTTURA STRADALE	
STRATO DI USURA	12.899 m
STRATO DI BINDER	12.899 m
STRATO DI BASE	12.899 m
FONDAZIONE IN MISTO CEMENTATO	2.762 mq
FONDAZIONE IN MISTO GRANULARE	5.252 mq

MANUFATTI	
CORDOLO	2.000 u.tà

SEZIONE N. : 94A
 QT. PROGETTO : 120.542
 DIST.PROG. : 1861.934
 DIST.PREC. : 1.934
 DIST.SUCC. : 18.066



QUOTE TERRENO	118.02	117.97	117.95	117.97		117.86		117.82	117.81	117.81		118.01	118.01
DIST.PARZIALI TERRENO	2.68	1.73	4.02		21.57		9.23	0.44	1.07		18.45		0.81
QUOTE PROGETTO					117.91	119.71	119.71		119.86		119.65	119.65	117.83
DIST.PARZIALI PROGETTO					2.70	1.48	6.06		8.46		1.48	2.73	
QUOTA PIANO STRADA						120.41	120.45	120.54		120.38	120.35		
DIST. PIANO STRADA						1.50	3.75		6.55		1.10		

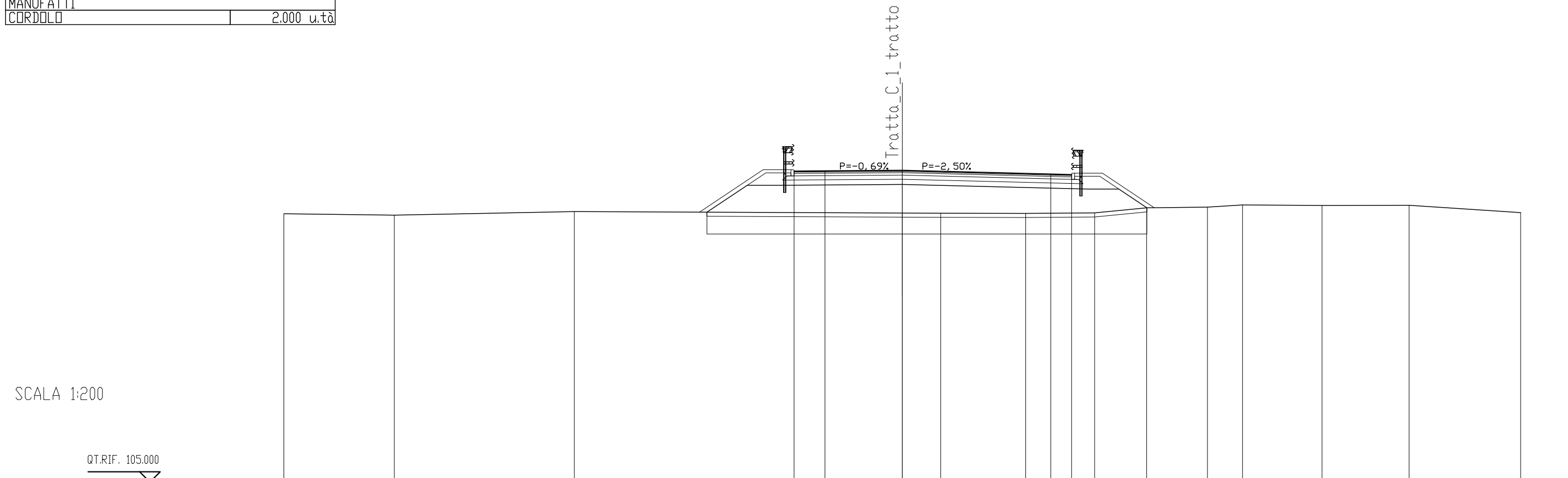
SCAVI E BONIFICHE	
SCOTICO	4.270 mq
SCAVO PER BONIFICA	17.917 mq
LARGHEZZA ANTICAPILLARE	21.348 m
GEOTESSILE	23.681 m

RILEVATI	
RILEVATO	25.375 mq
TERRENO VEGETALE	9.430 m

SOVRASTRUTTURA STRADALE	
STRATO DI USURA	13.462 m
STRATO DI BINDER	13.462 m
STRATO DI BASE	13.462 m
FONDAZIONE IN MISTO CEMENTATO	2.873 mq
FONDAZIONE IN MISTO GRANULARE	5.366 mq

MANUFATTI	
CORDOLO	2.000 u.tà

SEZIONE N. : 95
 QT. PROGETTO : 120.125
 DIST.PROG. : 1880.000
 DIST.PREC. : 18.066
 DIST.SUCC. : 20.000



SCALA 1:200

QUOTE TERRENO	118.02	117.95	118.13	118.06	118.05	118.04	118.06	118.31	118.34	118.45	118.42	118.43	118.08
DIST.PARZIALI TERRENO	5.36	8.73	15.91	1.86	4.12	3.35	2.52	2.95	1.70	3.86	4.23	5.41	
QUOTE PROGETTO				118.10	119.40	119.40	119.44	119.22	119.22	118.31			
DIST.PARZIALI PROGETTO				1.96	1.47	6.05	9.02	1.48	1.36				
QUOTA PIANO STRADA				120.09	120.10	120.12	119.94	119.92					
DIST. PIANO STRADA				1.50	3.75	7.21	1.01						

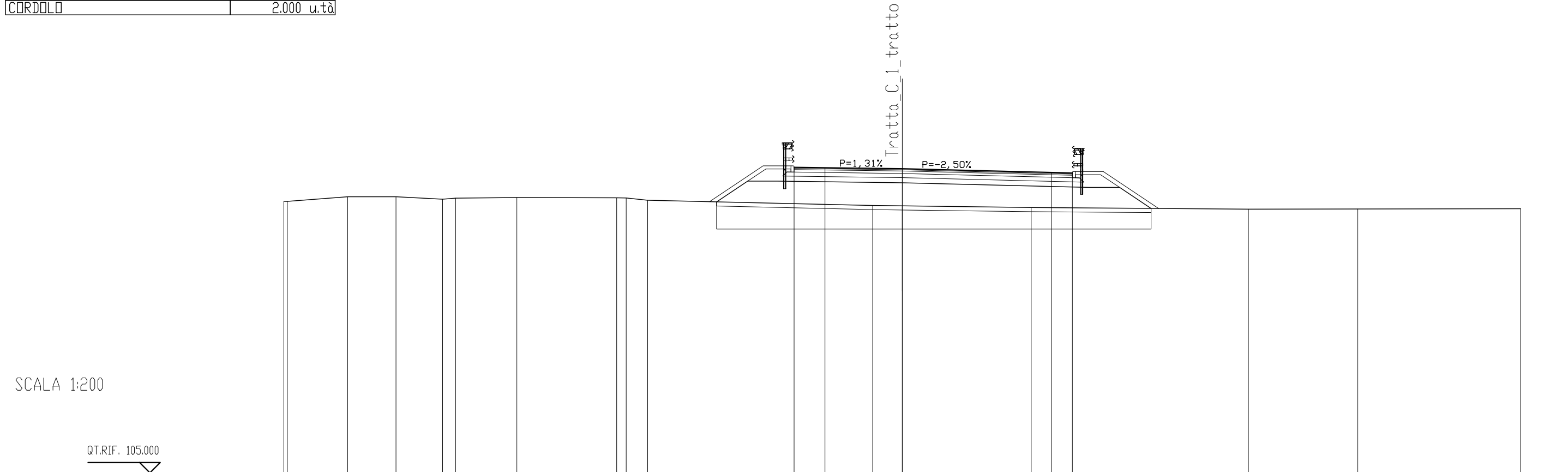
SCAVI E BONIFICHE	
SCOTICO	4.216 mq
SCAVO PER BONIFICA	19.463 mq
LARGHEZZA ANTICAPILLARE	21.077 m
GEOTESSILE	23.395 m

RILEVATI	
RILEVATO	20.868 mq
TERRENO VEGETALE	9.058 m

SOVRASTRUTTURA STRADALE	
STRATO DI USURA	13.500 m
STRATO DI BINDER	13.500 m
STRATO DI BASE	13.500 m
FONDAZIONE IN MISTO CEMENTATO	2.881 mq
FONDAZIONE IN MISTO GRANULARE	5.344 mq

MANUFATTI	
CORDOLO	2.000 u.tà

SEZIONE N. : 96
 QT. PROGETTO : 119.739
 DIST.PROG. : 1900.000
 DIST.PREC. : 20.000
 DIST.SUCC. : 20.000



QUOTE TERRENO	118.16	118.38	118.38	118.26	118.31	118.34	118.33	118.32	118.21	117.96	117.94	117.86	117.78	117.79	117.80
DIST.PARZIALI TERRENO		2.93	2.35	2.26	0.63	2.97	4.84	0.46	1.04	10.92	1.43	6.25	10.54	5.31	7.90
QUOTE PROGETTO										118.13	119.14	119.14			
DIST.PARZIALI PROGETTO										1.51	1.45	6.04	9.06	1.48	1.53
QUOTA PIANO STRADA										119.81	119.79	119.74			
DIST. PIANO STRADA										1.50	3.75	7.25	1.00		

SCAVI E BONIFICHE	
SCOTICO	4.064 mq
SCAVO PER BONIFICA	17.961 mq
LARGHEZZA ANTICAPILLARE	20.319 m
GEOTESSILE	22.460 m

RILEVATI	
RILEVATO	14.416 mq
TERRENO VEGETALE	8.161 m

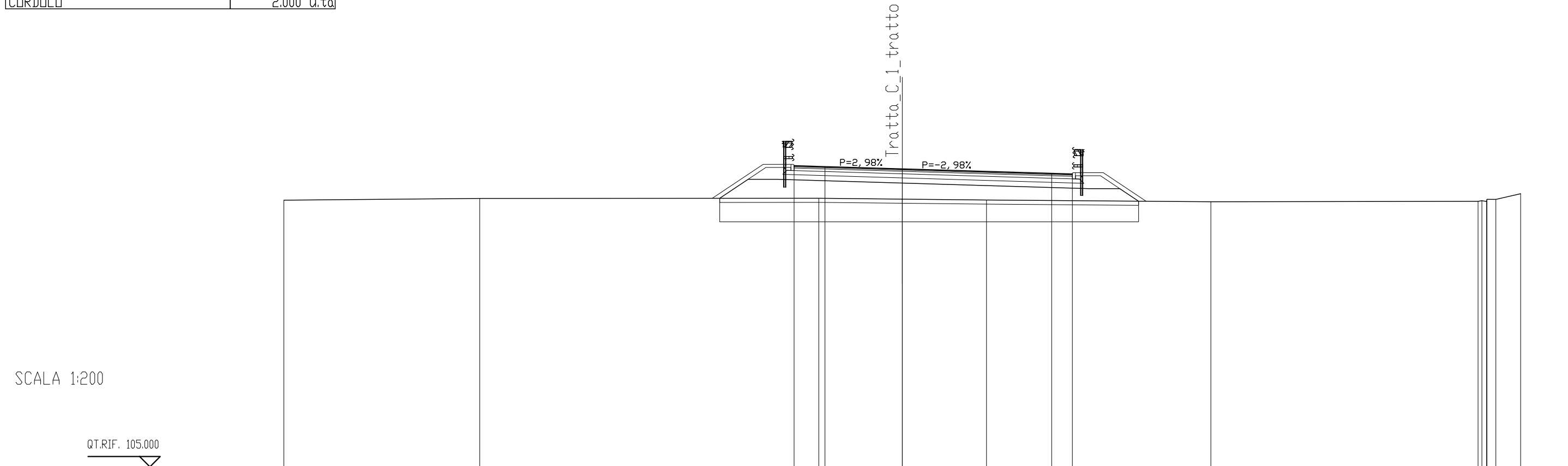
SOVRASTRUTTURA STRADALE	
STRATO DI USURA	13.501 m
STRATO DI BINDER	13.501 m
STRATO DI BASE	13.501 m
FONDAZIONE IN MISTO CEMENTATO	2.880 mq
FONDAZIONE IN MISTO GRANULARE	5.328 mq

MANUFATTI	
CORDOLO	2.000 u.tà

SEZIONE N. : 97
 QT. PROGETTO : 119.434
 DIST.PROG. : 1920.000
 DIST.PREC. : 20.000
 DIST.SUCC. : 20.000

SCALA 1:200

QT.RIF. 105.000



QUOTE TERRENO	117.92	118.01	118.02	117.98	117.93	117.85	117.87	117.96	118.24
DIST.PARZIALI TERRENO	9.50	16.44	4.05	4.09	10.88	12.96	0.43	1.20	
QUOTE PROGETTO			118.02	118.93	118.93	118.75	118.48	118.48	117.87
DIST.PARZIALI PROGETTO			1.38	1.44	6.04	9.06	1.49	0.91	
QUOTA PIANO STRADA			119.59	119.55	119.43	119.22	119.19		
DIST. PIANO STRADA			1.50	3.75	7.25	1.00			

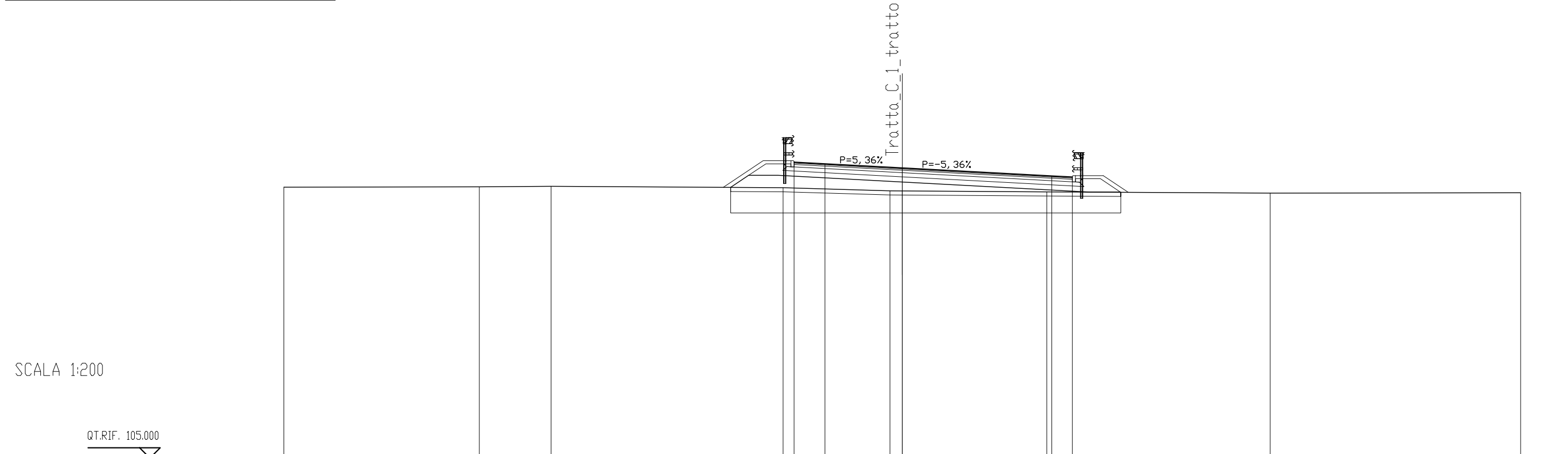
SCAVI E BONIFICHE	
SCOTICO	3.786 mq
SCAVO PER BONIFICA	16.888 mq
LARGHEZZA ANTICAPILLARE	18.929 m
GEOTESSILE	21.168 m

RILEVATI	
RILEVATO	6.228 mq
TERRENO VEGETALE	6.484 m

SOVRASTRUTTURA STRADALE	
STRATO DI USURA	13.501 m
STRATO DI BINDER	13.501 m
STRATO DI BASE	13.501 m
FONDAZIONE IN MISTO CEMENTATO	2.880 mq
FONDAZIONE IN MISTO GRANULARE	5.335 mq

MANUFATTI	
CORDOLO	2.000 u.tà

SEZIONE N. : 99
 QT. PROGETTO : 119.063
 DIST.PROG. : 1960.000
 DIST.PREC. : 20.000
 DIST.SUCC. : 1.396



QUOTE TERRENO	118.13	118.15	118.17	118.11	117.95 117.95	117.90	117.84	117.86
DIST.PARZIALI TERRENO	9.48	3.48	11.26	5.18	0.60	7.01	10.84	12.15
QUOTE PROGETTO				118.12 118.71 118.71	118.38		117.90 117.88	
DIST.PARZIALI PROGETTO				0.88 1.42	6.03	9.08	1.50	
QUOTA PIANO STRADA				119.34 119.26	119.06		118.67 118.62	
DIST. PIANO STRADA				1.50 3.75	7.25	1.00		

SCALA 1:200

QT.RIF. 105.000

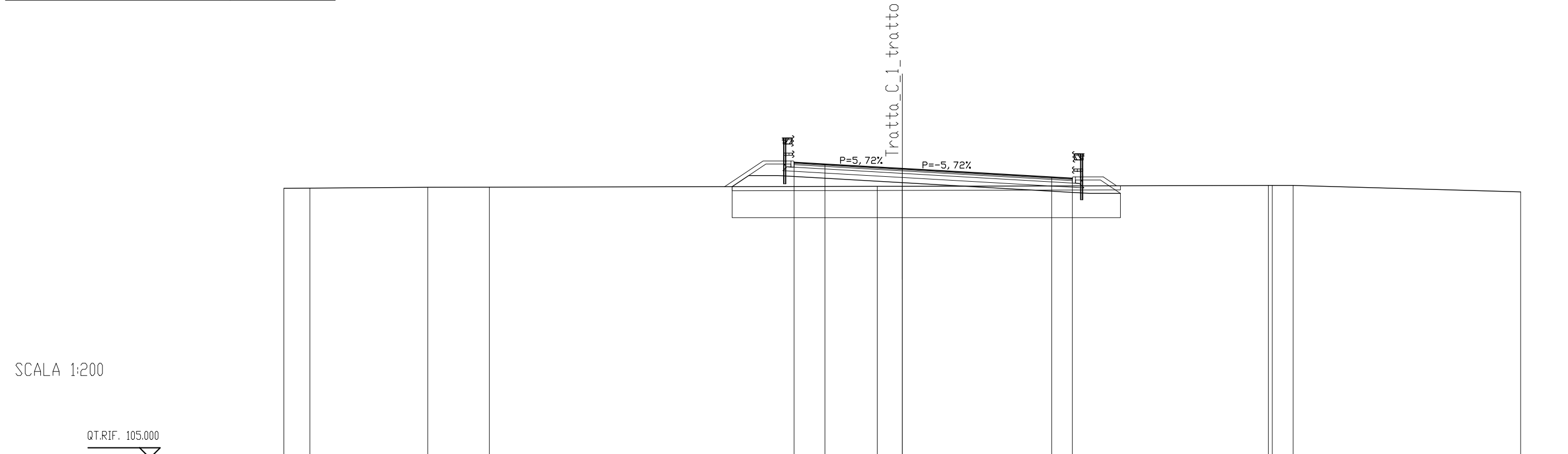
SCAVI E BONIFICHE	
SCOTICO	3.768 mq
SCAVO PER BONIFICA	24.904 mq
LARGHEZZA ANTICAPILLARE	18.840 m
GEOTESSILE	21.519 m

RILEVATI	
RILEVATO	3.388 mq
TERRENO VEGETALE	5.721 m

SOVRASTRUTTURA STRADALE	
STRATO DI USURA	13.500 m
STRATO DI BINDER	13.500 m
STRATO DI BASE	13.500 m
FONDAZIONE IN MISTO CEMENTATO	2.880 mq
FONDAZIONE IN MISTO GRANULARE	5.333 mq

MANUFATTI	
CORDOLO	2.000 u.tà

SEZIONE N. : 99B
 QT. PROGETTO : 119.032
 DIST.PROG. : 1966.101
 DIST.PREC. : 4.705
 DIST.SUCC. : 13.899



QUOTE TERRENO	118,08	118,09	118,13	118,13	118,17	118,18	118,22	118,21	117,90	
DIST.PARZIALI TERRENO	1,26	5,72	2,99	18,82	1,21	17,76	1,01	11,04		
QUOTE PROGETTO					118,16	118,70	118,70	118,35	117,83	117,83
DIST.PARZIALI PROGETTO					0,81	1,42	6,03	9,08	1,51	
QUOTA PIANO STRADA					119,33	119,25	119,03	118,62	118,56	
DIST. PIANO STRADA					1,50	3,75	7,25	1,00		

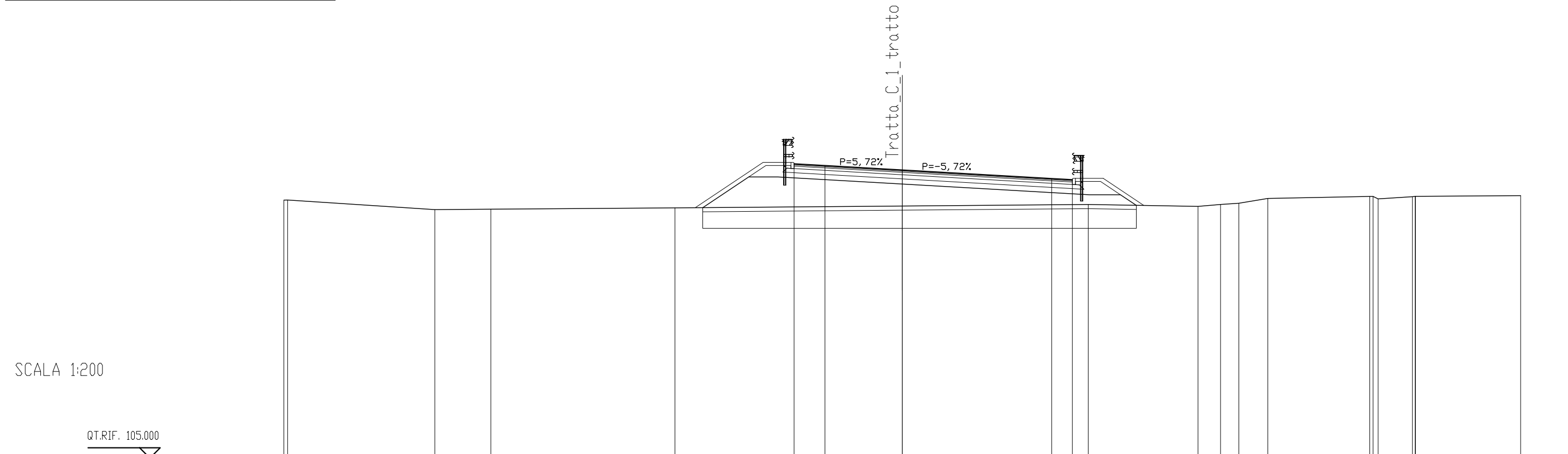
SCAVI E BONIFICHE	
SCOTICO	4.207 mq
SCAVO PER BONIFICA	18.561 mq
LARGHEZZA ANTICAPILLARE	21.033 m
GEOTESSILE	23.146 m

RILEVATI	
RILEVATO	19.227 mq
TERRENO VEGETALE	9.033 m

SOVRASTRUTTURA STRADALE	
STRATO DI USURA	13.500 m
STRATO DI BINDER	13.500 m
STRATO DI BASE	13.500 m
FONDAZIONE IN MISTO CEMENTATO	2.880 mq
FONDAZIONE IN MISTO GRANULARE	5.337 mq

MANUFATTI	
CORDOLO	2.000 u.tà

SEZIONE N. : 100
 QT. PROGETTO : 118.962
 DIST.PROG. : 1980.000
 DIST.PREC. : 13.899
 DIST.SUCC. : 20.000



SCALA 1:200

QUOTE TERRENO	117.50 117.51	117.04	117.06	117.13	117.22	117.29	117.20	117.29	117.35	117.59	117.68 117.56	117.67 117.69	117.72
DIST.PARZIALI TERRENO	7.14	2.72	8.93	11.03	9.02	5.33	1.09	0.89	1.40	4.95	1.67	5.10	
QUOTE PROGETTO				117.14	118.63	118.63	118.28	117.76	117.76	117.25			
DIST.PARZIALI PROGETTO				2.23	1.42	6.03	9.08	1.51	0.77				
QUOTA PIANO STRADA					119.26	119.18	118.96	118.55	118.49				
DIST. PIANO STRADA					1.50	3.75	7.25	1.00					

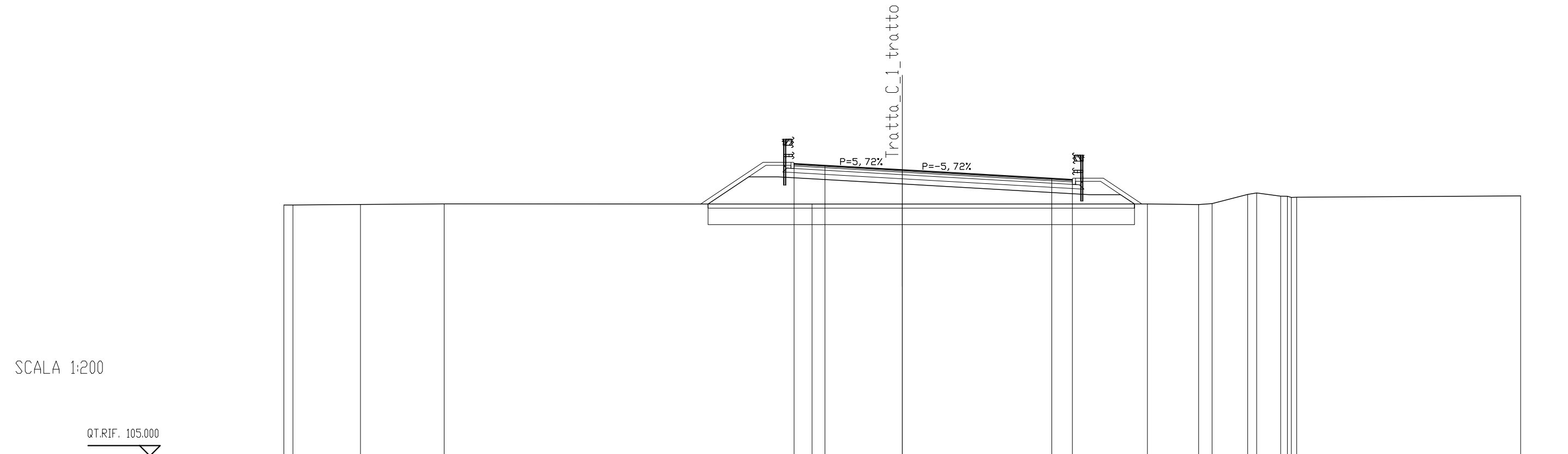
SCAVI E BONIFICHE	
SCOTICO	4.137 mq
SCAVO PER BONIFICA	16.582 mq
LARGHEZZA ANTICAPILLARE	20.688 m
GEOTESSILE	22.693 m

RILEVATI	
RILEVATO	17.383 mq
TERRENO VEGETALE	8.596 m

SOVRASTRUTTURA STRADALE	
STRATO DI USURA	13.503 m
STRATO DI BINDER	13.503 m
STRATO DI BASE	13.503 m
FONDAZIONE IN MISTO CEMENTATO	2.881 mq
FONDAZIONE IN MISTO GRANULARE	5.336 mq

MANUFATTI	
CORDOLO	2.000 u.tà

SEZIONE N. : 101
 QT. PROGETTO : 118.862
 DIST.PROG. : 2000.000
 DIST.PREC. : 20.000
 DIST.SUCC. : 1.634



QUOTE TERRENO	117.16	117.16	117.19	117.22	117.21	117.21	117.21	117.18	117.23	117.67	117.75	117.59	117.53	117.54	117.60
DIST.PARZIALI TERRENO	0.44	3.27	4.06	17.85	4.38	11.89	2.48	0.66	1.73	0.44	1.16	0.33	10.86		
QUOTE PROGETTO					117.21	118.53	118.53	118.18	117.66	117.66	117.21				
DIST.PARZIALI PROGETTO					1.97	1.42	6.03	9.08	1.51	0.68					
QUOTA PIANO STRADA					119.16	119.08	118.86	118.45	118.39						
DIST. PIANO STRADA					1.50	3.75	7.25	1.00							

SCAVI E BONIFICHE	
SCOTICO	2,634 mq
SCAVO PER BONIFICA	10,547 mq
LARGHEZZA ANTICAPILLARE	13,167 m
GEOTESSILE	14,169 m

RILEVATI	
RILEVATO	13,291 mq
TERRENO VEGETALE	4,989 m

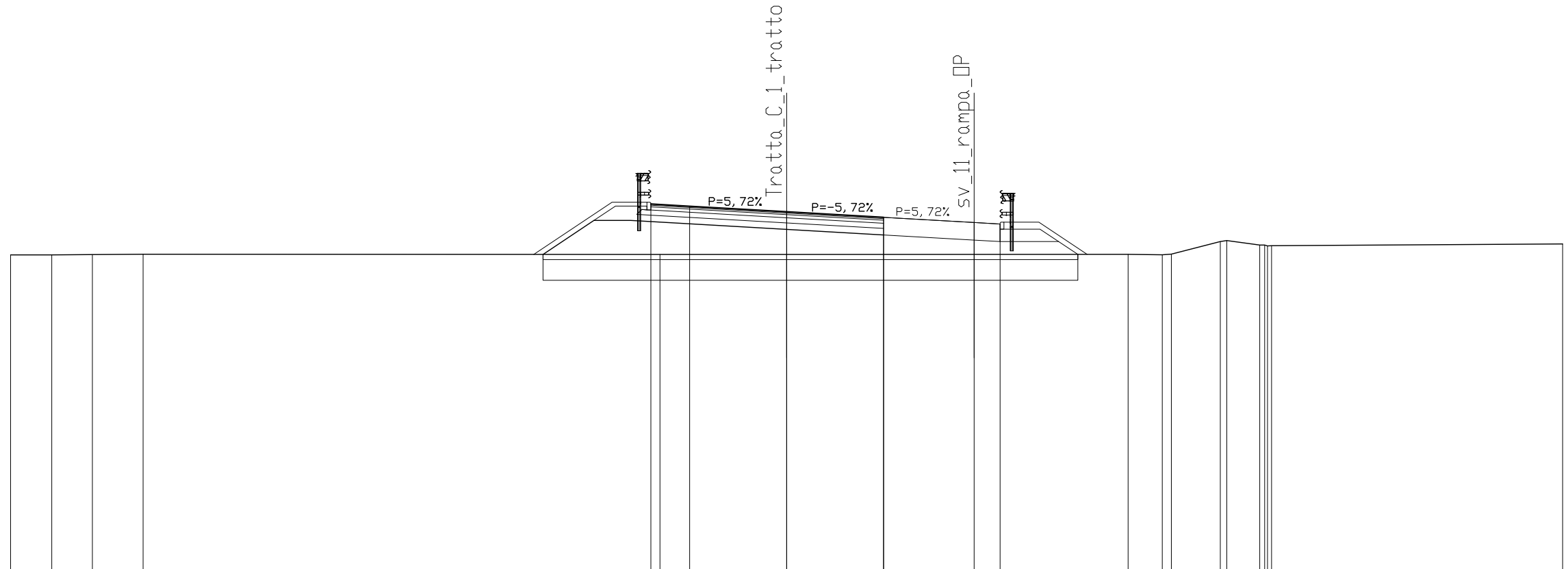
SOVRASTRUTTURA STRADALE	
STRATO DI USURA	9,000 m
STRATO DI BINDER	9,000 m
STRATO DI BASE	9,000 m
FONDAZIONE IN MISTO CEMENTATO	1,889 mq
FONDAZIONE IN MISTO GRANULARE	3,145 mq

MANUFATTI	
CORDOLO	1,000 u.tà

SEZIONE N. : 101A SEZIONE N. : 1
 QT. PROGETTO : 118.854 QT. PROGETTO : 118.440
 DIST.PROG. : 2001.634 DIST.PROG. : 0.000
 DIST.PREC. : 1.634
 DIST.SUCC. : 18.366

SCALA 1:200

QT.RIF. 105.000



QUOTE TERRENO	117,19	117,19	117,20	117,21		117,20	117,20		117,21	117,19	117,22	117,70	117,74	117,54		117,61
DIST.PARZIALI TERRENO	1,59	1,57	1,96		19,98		4,90		13,20		1,32	0,35	1,89	1,28		11,25
QUOTE PROGETTO						117,21	118,52	118,52		118,17	117,96	117,76	117,70	117,70	117,21	
DIST.PARZIALI PROGETTO						1,97	1,42		6,03		3,75	3,50	1,00	2,26	0,74	
QUOTA PIANO STRADA						119,15	119,07		118,85		118,64	118,44	118,38			
DIST. PIANO STRADA						1,50	3,75		3,75		3,50	1,00				

SCAVI E BONIFICHE	
SCOTICO	2,622 mq
SCAVO PER BONIFICA	11,128 mq
LARGHEZZA ANTICAPILLARE	13,111 m
GEOTESSILE	14,156 m

RILEVATI	
RILEVATO	13,075 mq
TERRENO VEGETALE	4,919 m

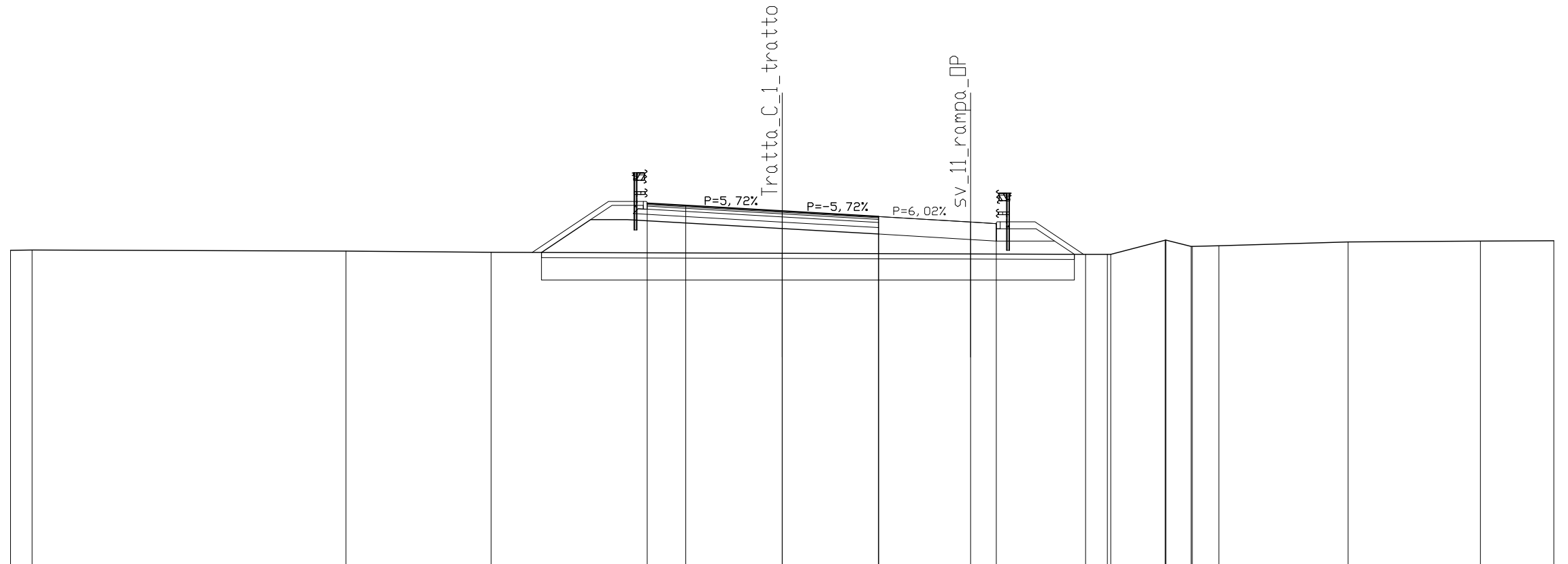
SOVRASTRUTTURA STRADALE	
STRATO DI USURA	9,000 m
STRATO DI BINDER	9,000 m
STRATO DI BASE	9,000 m
FONDAZIONE IN MISTO CEMENTATO	1,889 mq
FONDAZIONE IN MISTO GRANULARE	3,148 mq

MANUFATTI	
CORDOLO	1,000 u.tà

SEZIONE N. : 102 SEZIONE N. : 2
 QT. PROGETTO : 118.762 QT. PROGETTO : 118.333
 DIST.PROG. : 2020.000 DIST.PROG. : 18.059
 DIST.PREC. : 18.366
 DIST.SUCC. : 20.000

SCALA 1:200

QT.RIF. 105.000



QUOTE TERRENO	117,23	117,25		117,21	117,16		117,12		117,08	117,08	117,08	117,63	117,39	117,41	117,56	117,60	117,60
DIST.PARZIALI TERRENO	0,84		12,20		5,65		11,31		11,80	0,85	2,12	0,98	1,03	5,03	5,14	2,86	
QUOTE PROGETTO					117,15	118,43	118,43	118,08	117,87	117,65	117,59	117,59	117,08				
DIST.PARZIALI PROGETTO					1,91	1,42	6,03	3,75	3,58	1,00	2,26	0,77					
QUOTA PIANO STRADA					119,06	118,98	118,76	118,55	118,33	118,27							
DIST. PIANO STRADA					1,50	3,75	3,75	3,58	1,00								

SCAVI E BONIFICHE	
SCOTICO	2.794 mq
SCAVO PER BONIFICA	11.312 mq
LARGHEZZA ANTICAPILLARE	13.972 m
GEOTESSILE	14.991 m

RILEVATI	
RILEVATO	12.950 mq
TERRENO VEGETALE	4.844 m

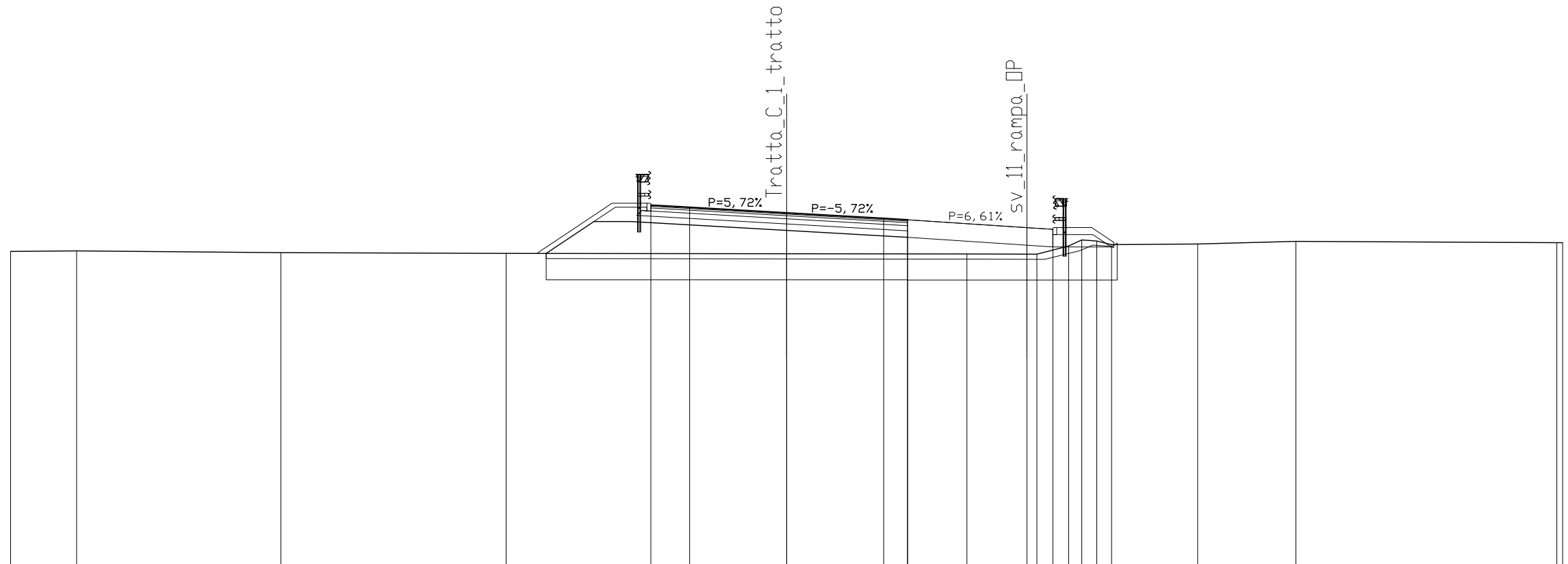
SOVRASTRUTTURA STRADALE	
STRATO DI USURA	9.925 m
STRATO DI BINDER	9.925 m
STRATO DI BASE	9.925 m
FONDAZIONE IN MISTO CEMENTATO	2.074 mq
FONDAZIONE IN MISTO GRANULARE	3.379 mq

MANUFATTI	
CORDOLO	1.000 u.tà

SEZIONE N. : 103 SEZIONE N. : 3
 QT. PROGETTO : 118.662 QT. PROGETTO : 118.090
 DIST.PROG. : 2040.000 DIST.PROG. : 37.060
 DIST.PREC. : 20.000
 DIST.SUCC. : 20.000

SCALA 1:200

QT.RIF. 105.000



QUOTE TERRENO	117.17	117.19	117.12	117.10	117.08	117.07	117.06	117.38	117.62	117.57	117.43	117.46	117.56	117.51	117.51
DIST.PARZIALI TERRENO	2.55	7.90	8.71	10.84	6.97	2.71	1.23	0.51	0.98	0.57	3.33	3.80	10.08		
QUOTE PROGETTO				117.09	118.33	118.33	117.98	117.72	117.41	117.34	117.34	117.49			
DIST.PARZIALI PROGETTO				1.85	1.42	6.03	4.67	4.62	1.00	2.26					
QUOTA PIANO STRADA				118.96	118.88	118.66	118.45	118.40	118.09	118.02					
DIST. PIANO STRADA				1.50	3.75	3.75	0.92	4.62	1.00						

SCAVI E BONIFICHE	
SCOTICO	3,673 mq
SCAVO PER BONIFICA	16,195 mq
LARGHEZZA ANTICAPILLARE	18,361 m
GEOTESSILE	19,388 m

RILEVATI	
RILEVATO	12,679 mq
TERRENO VEGETALE	5,902 m

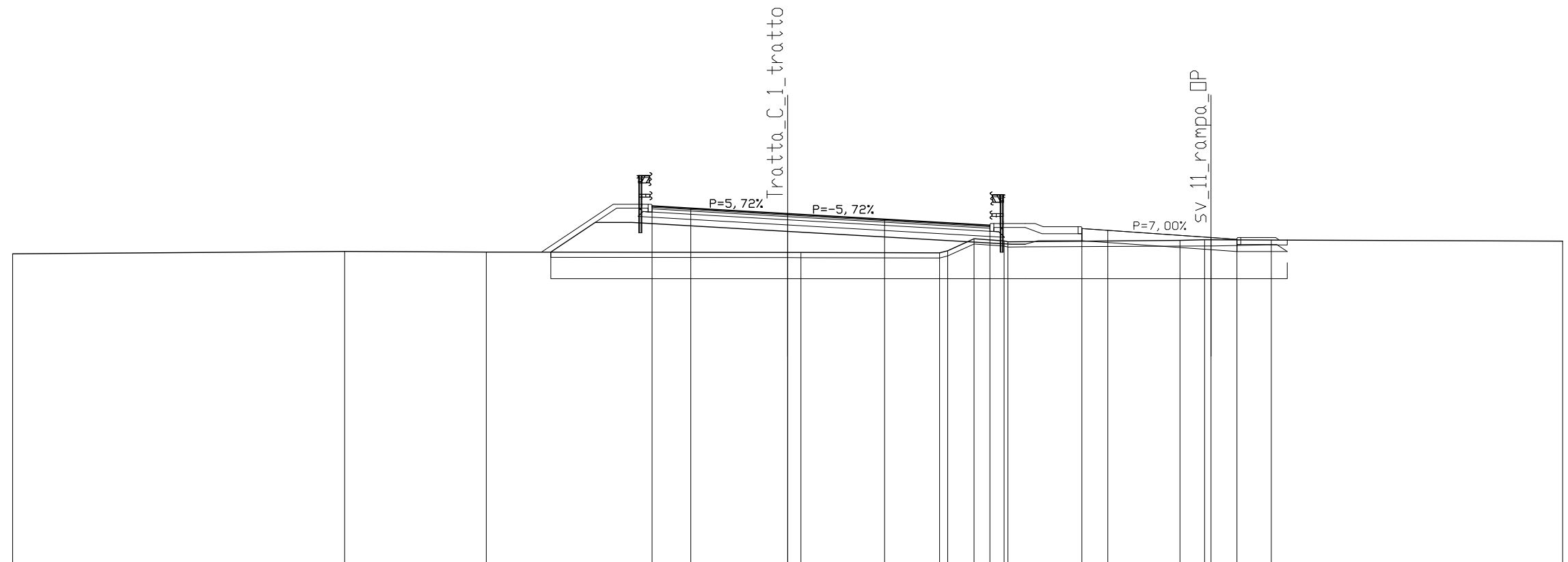
SOVRASTRUTTURA STRADALE	
STRATO DI USURA	13,080 m
STRATO DI BINDER	13,080 m
STRATO DI BASE	13,080 m
FONDAZIONE IN MISTO CEMENTATO	2,796 mq
FONDAZIONE IN MISTO GRANULARE	4,917 mq

MANUFATTI	
CORDOLO	2,000 u.tà

SEZIONE N. : 104 SEZIONE N. : 4
 QT. PROGETTO : 118,562 QT. PROGETTO : 117,643
 DIST.PROG. : 2060,000 DIST.PROG. : 54,672
 DIST.PREC. : 20,000
 DIST.SUCC. : 20,000

SCALA 1:200

QT.RIF. 105,000



QUOTE TERRENO	117,01	117,11	117,08	117,07	117,07	117,05	117,13	117,60	117,51	117,48	117,53	117,56	117,55	117,50
DIST.PARZIALI TERRENO	12,85	5,48	11,66	0,51	5,37	1,02	1,16	6,66	0,95	2,58	11,28			
QUOTE PROGETTO			117,08	118,23	118,23	117,88		117,39	117,39	117,52		117,17	117,10	117,10
DIST.PARZIALI PROGETTO			1,72	1,42	6,03	8,66	0,54	0,51	1,69	5,00	1,00	1,95		
QUOTA PIANO STRADA			118,86	118,78	118,56	118,35	118,11	117,99	117,92	117,64	117,57			
DIST. PIANO STRADA			1,50	3,75	3,75	4,08	3,56	1,00	4,00	1,00				

SCAVI E BONIFICHE	
SCOTICO	3.835 mq
SCAVO PER BONIFICA	19.368 mq
LARGHEZZA ANTICAPILLARE	19.174 m
GEOTESSILE	21.472 m

RILEVATI	
RILEVATO	9.276 mq
TERRENO VEGETALE	6.903 m

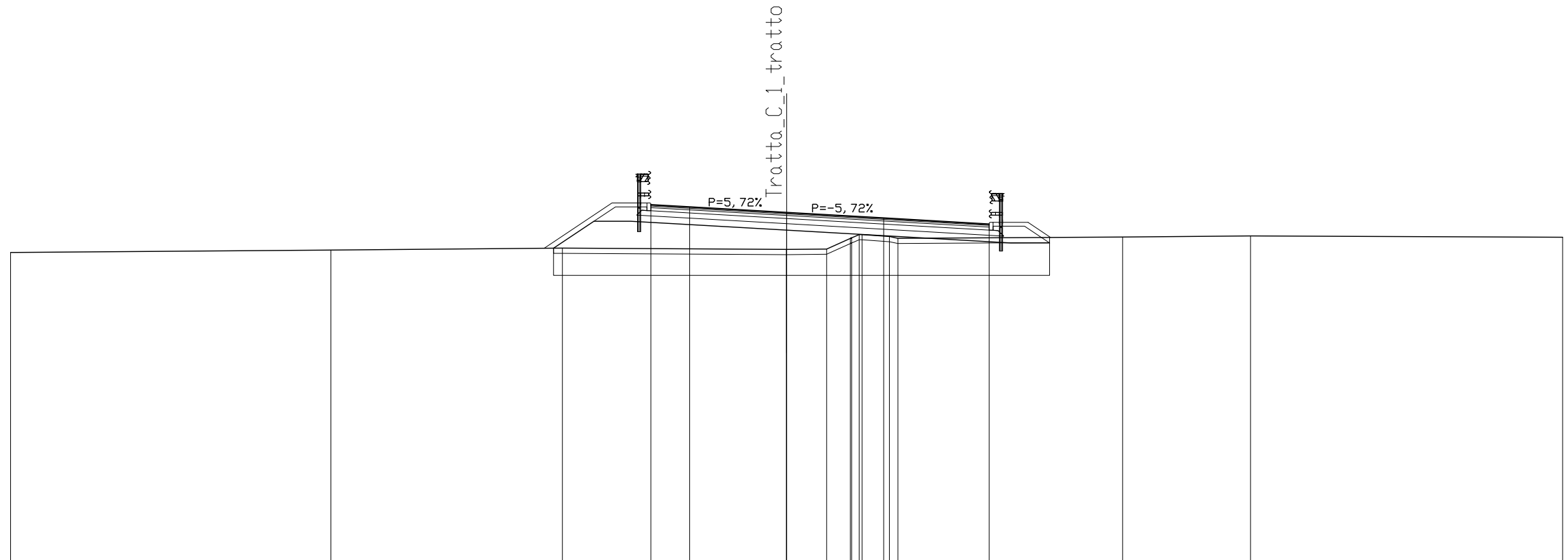
SOVRASTRUTTURA STRADALE	
STRATO DI USURA	13.080 m
STRATO DI BINDER	13.080 m
STRATO DI BASE	13.080 m
FONDAZIONE IN MISTO CEMENTATO	2.796 mq
FONDAZIONE IN MISTO GRANULARE	5.232 mq

MANUFATTI	
CORDOLO	2.000 u.tà

SEZIONE N. : 105
 QT. PROGETTO : 118.462
 DIST.PROG. : 2080.000
 DIST.PREC. : 20.000
 DIST.SUCC. : 20.000

SCALA 1:200

QT.RIF. 105.000



QUOTE TERRENO	116.92	117.01	117.09	117.04	117.04	117.05	117.46	117.54	117.47	117.52	117.56	117.51
DIST.PARZIALI TERRENO		12.38	8.95	8.66	1.55	0.91	1.05	0.33	8.69	4.94	12.07	
QUOTE PROGETTO			117.09	118.13	118.13	117.78			117.29	117.29		
DIST.PARZIALI PROGETTO			1.56	1.42	6.03		8.66		1.51			
QUOTA PIANO STRADA			118.76	118.68	118.46	118.25	118.01					
DIST. PIANO STRADA			1.50	3.75	3.75	4.08						

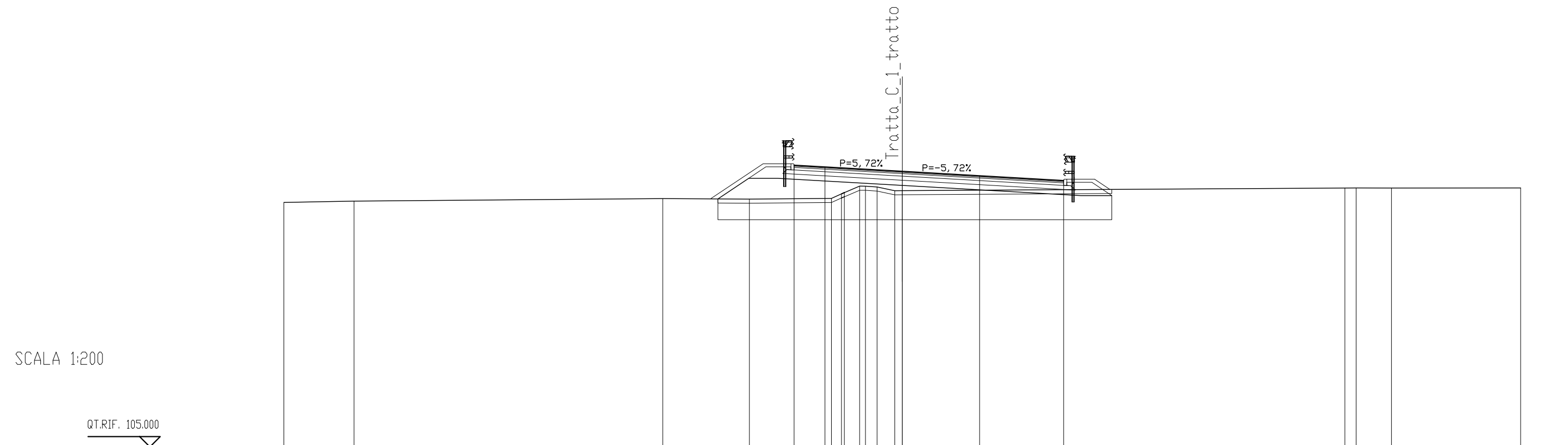
SCAVI E BONIFICHE	
SCOTICO	3.822 mq
SCAVO PER BONIFICA	21.374 mq
LARGHEZZA ANTICAPILLARE	19.111 m
GEOTESSILE	21.288 m

RILEVATI	
RILEVATO	6.113 mq
TERRENO VEGETALE	6.662 m

SOVRASTRUTTURA STRADALE	
STRATO DI USURA	13.080 m
STRATO DI BINDER	13.080 m
STRATO DI BASE	13.080 m
FONDAZIONE IN MISTO CEMENTATO	2.796 mq
FONDAZIONE IN MISTO GRANULARE	5.232 mq

MANUFATTI	
CORDOLO	2.000 u.tà

SEZIONE N. : 106
 QT. PROGETTO : 118.362
 DIST.PROG. : 2100.000
 DIST.PREC. : 20.000
 DIST.SUCC. : 20.000



QUOTE TERRENO	116.86	116.92	117.04	117.02	117.05	117.27	117.33	117.64	117.61	117.43	117.43	117.56	117.56	117.55	117.56
DIST.PARZIALI TERRENO	3.40	14.98	4.20	3.98	0.48	0.74	0.56	0.86	0.36	21.47	0.55	1.71	6.27		
QUOTE PROGETTO				117.03	118.03	118.03			117.68		117.19	117.19			
DIST.PARZIALI PROGETTO				1.50	1.42	6.03			8.66		1.51				
QUOTA PIANO STRADA					118.66	118.58		118.36	118.15		117.91				
DIST. PIANO STRADA					1.50	3.75		3.75	4.08						

SCAVI E BONIFICHE	
SCOTICO	3.196 mq
SCAVO PER BONIFICA	14.454 mq
LARGHEZZA ANTICAPILLARE	15.984 m
GEOTESSILE	18.507 m

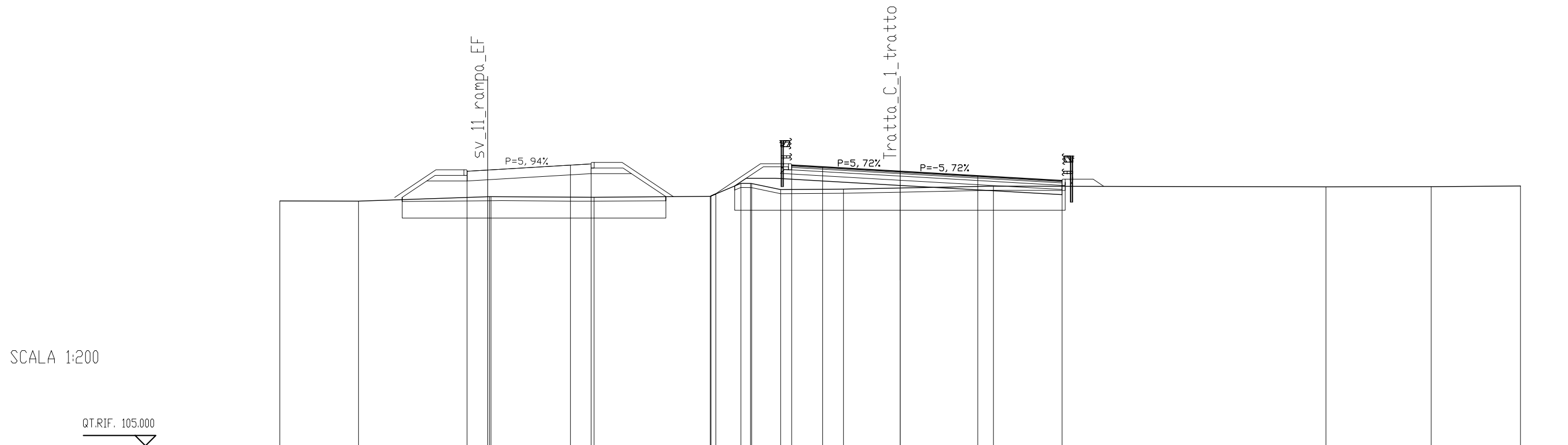
RILEVATI	
RILEVATO	2.726 mq
TERRENO VEGETALE	5.999 m

SOVRASTRUTTURA STRADALE	
STRATO DI USURA	13.080 m
STRATO DI BINDER	13.080 m
STRATO DI BASE	13.080 m
FONDAZIONE IN MISTO CEMENTATO	2.705 mq
FONDAZIONE IN MISTO GRANULARE	4.168 mq

MANUFATTI	
CORDOLO	2.000 u.tà

SEZIONE N. : 8
 QT. PROGETTO : 118.327
 DIST.PROG. : 137.073

SEZIONE N. : 107
 QT. PROGETTO : 118.262
 DIST.PROG. : 2120.000
 DIST.PREC. : 20.000
 DIST.SUCC. : 20.000



QUOTE TERRENO	116.83	116.82	117.04	117.04	117.01	117.06	117.18	117.68	117.68	117.67	117.38	117.40	117.46	117.55	117.51	117.52	117.55
DIST.PARZIALI TERRENO	3.81	6.33	4.99	5.62	1.21	0.46	1.40	3.04	2.74	4.51	16.08	5.09	4.32				
QUOTE PROGETTO		117.01	117.80	117.80	117.86	118.15	118.15	117.04	117.56	117.93	117.93	117.58	117.13				
DIST.PARZIALI PROGETTO		1.19	1.95	1.00	5.00	1.95	1.67	3.33	0.56	1.42	6.03	7.83					
QUOTA PIANO STRADA		118.27	118.33	118.56	118.62	118.56	118.48	118.26	118.05	117.81							
DIST. PIANO STRADA		1.00	4.00	1.00	9.70	1.50	3.75	3.75	4.08								

SCAVI E BONIFICHE	
SCOTICO	2.700 mq
SCAVO PER BONIFICA	25.854 mq
LARGHEZZA ANTICAPILLARE	13.505 m
GEOTESSILE	15.608 m

RILEVATI	
RILEVATO	1.466 mq
TERRENO VEGETALE	1.861 m

SOVRASTRUTTURA STRADALE	
STRATO DI USURA	13.355 m
STRATO DI BINDER	13.355 m
STRATO DI BASE	13.355 m
FONDAZIONE IN MISTO CEMENTATO	2.671 mq
FONDAZIONE IN MISTO GRANULARE	3.339 mq

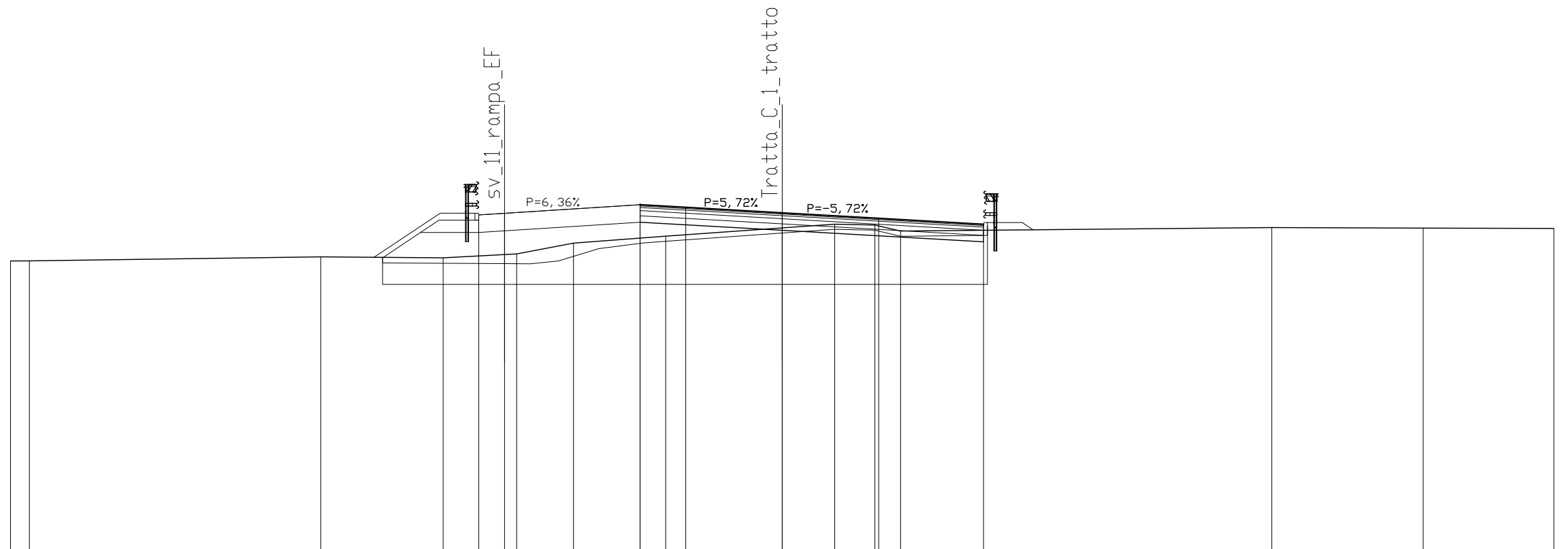
MANUFATTI	
CORDOLO	1.000 u.tà

SEZIONE N. : 7
 QT. PROGETTO : 118.142
 DIST.PROG. : 118.908

SEZIONE N. : 108
 QT. PROGETTO : 118.162
 DIST.PROG. : 2140.000
 DIST.PREC. : 20.000
 DIST.SUCC. : 20.000

SCALA 1:200

QT.RIF. 105.000



QUOTE TERRENO	116,29	116,29		116,45	116,41	116,56	116,99	117,26	117,58	117,72	117,69	117,45		117,59		117,57		117,56
DIST.PARZIALI TERRENO	0,73		11,33	4,76	2,86	2,21	3,59	4,53	2,04	1,56	1,00		14,43	5,89		5,08		
QUOTE PROGETTO				116,41	117,40	117,40	117,46		117,80		117,48					117,03		
DIST.PARZIALI PROGETTO				1,48	2,26	1,00	5,27		5,53		7,83							
QUOTA PIANO STRADA					118,08	118,14		118,48	118,38	118,16		117,95			117,71			
DIST. PIANO STRADA					1,00	5,27		1,78	3,75	3,75	4,08							

SCAVI E BONIFICHE	
SCOTICO	2.975 mq
SCAVO PER BONIFICA	12.463 mq
LARGHEZZA ANTICAPILLARE	14.882 m
GEOTESSILE	15.885 m

RILEVATI	
RILEVATO	13.194 mq
TERRENO VEGETALE	3.950 m

SOVRASTRUTTURA STRADALE	
STRATO DI USURA	11.579 m
STRATO DI BINDER	11.579 m
STRATO DI BASE	11.579 m
FONDAZIONE IN MISTO CEMENTATO	2.407 mq
FONDAZIONE IN MISTO GRANULARE	3.959 mq

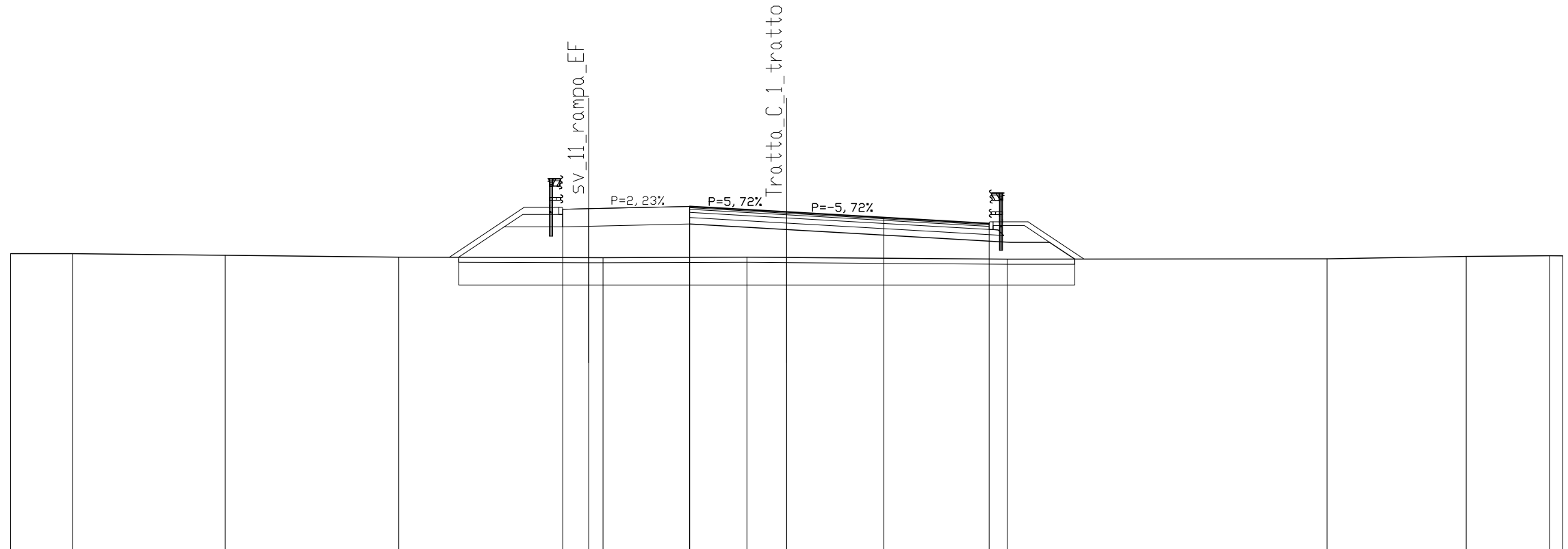
MANUFATTI	
CORDOLO	1.000 u.tà

SEZIONE N. : 6
 QT. PROGETTO : 118.189
 DIST.PROG. : 99.627

SEZIONE N. : 109
 QT. PROGETTO : 118.062
 DIST.PROG. : 2160.000
 DIST.PREC. : 20.000
 DIST.SUCC. : 20.000

SCALA 1:200

QT.RIF. 105.000



QUOTE TERRENO	116.45	116.45	116.39	116.31	116.30	116.32	116.30	116.24	116.25	116.35	116.37	116.37
DIST.PARZIALI TERRENO	2.39	5.91	6.71	7.89	5.56	1.54	8.53	12.36	5.38	3.23	0.50	
QUOTE PROGETTO				116.31	117.49	117.49	117.51	117.60	117.38	116.89	116.89	116.24
DIST.PARZIALI PROGETTO				1.76	2.26	1.00	3.91	3.75	8.66	1.51	0.97	
QUOTA PIANO STRADA				118.17	118.19	118.28	118.06	117.85	117.61			
DIST. PIANO STRADA				1.00	3.91	3.75	3.75	4.08				

SCAVI E BONIFICHE	
SCOTICO	2.865 mq
SCAVO PER BONIFICA	11.709 mq
LARGHEZZA ANTICAPILLARE	14.326 m
GEOTESSILE	15.326 m

RILEVATI	
RILEVATO	8.024 mq
TERRENO VEGETALE	3.285 m

SOVRASTRUTTURA STRADALE	
STRATO DI USURA	11.580 m
STRATO DI BINDER	11.580 m
STRATO DI BASE	11.580 m
FONDAZIONE IN MISTO CEMENTATO	2.407 mq
FONDAZIONE IN MISTO GRANULARE	3.960 mq

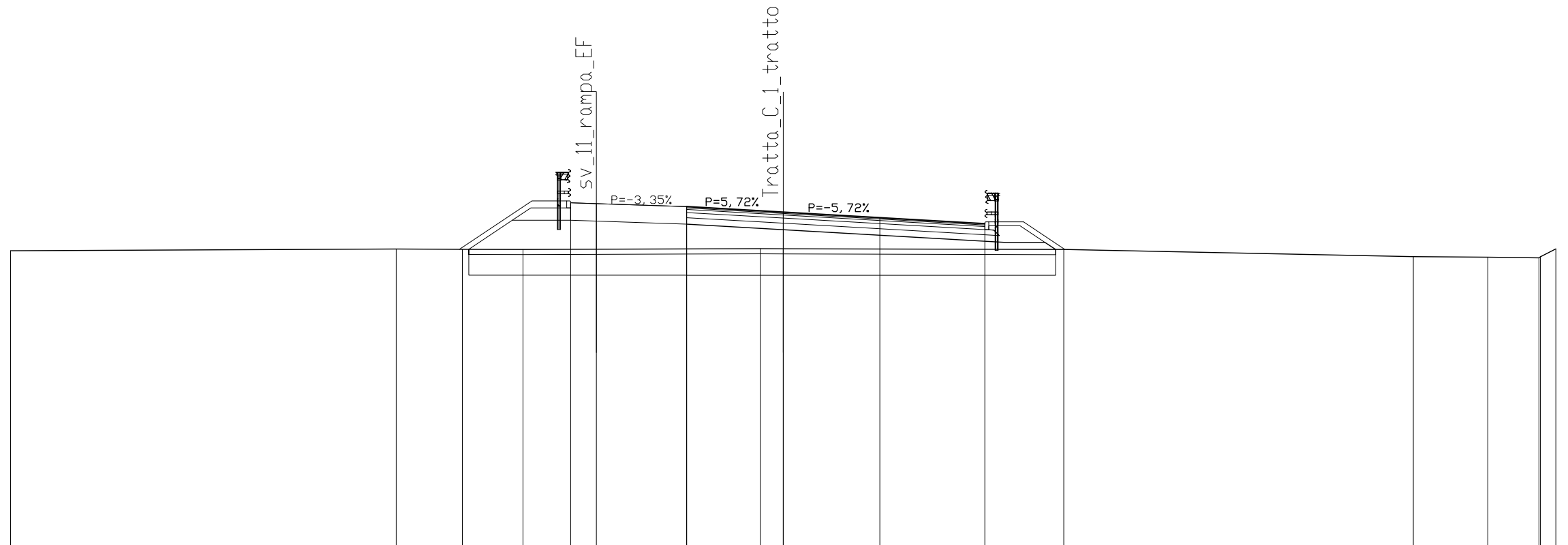
MANUFATTI	
CORDOLO	1.000 u.tà

SEZIONE N. : 5
 QT. PROGETTO : 118.294
 DIST.PROG. : 79.587

SEZIONE N. : 110
 QT. PROGETTO : 117.962
 DIST.PROG. : 2180.000
 DIST.PREC. : 20.000
 DIST.SUCC. : 5.049

SCALA 1:200

QT.RIF. 105.000



QUOTE TERRENO	116.46		116.53	116.52	116.51		116.54	116.54		116.51		116.23	116.21	116.19	116.53
DIST.PARZIALI TERRENO		14.97	2.57	2.35		9.22	0.88		10.89		13.58		2.89	1.98	0.60
QUOTE PROGETTO			116.52	117.65	117.65	117.61		117.50	117.28		116.79	116.79	116.51		
DIST.PARZIALI PROGETTO				1.69	2.26	1.00	3.51	3.75		8.66	1.51	0.41			
QUOTA PIANO STRADA				118.33	118.29		118.18	117.96	117.75		117.51				
DIST. PIANO STRADA				1.00	3.51	3.75	3.75	4.08							

SCAVI E BONIFICHE	
SCOTICO	2.873 mq
SCAVO PER BONIFICA	12.068 mq
LARGHEZZA ANTICAPILLARE	14.360 m
GEOTESSILE	15.360 m

RILEVATI	
RILEVATO	8.011 mq
TERRENO VEGETALE	3.337 m

SOVRASTRUTTURA STRADALE	
STRATO DI USURA	11.579 m
STRATO DI BINDER	11.579 m
STRATO DI BASE	11.579 m
FONDAZIONE IN MISTO CEMENTATO	2.407 mq
FONDAZIONE IN MISTO GRANULARE	3.958 mq

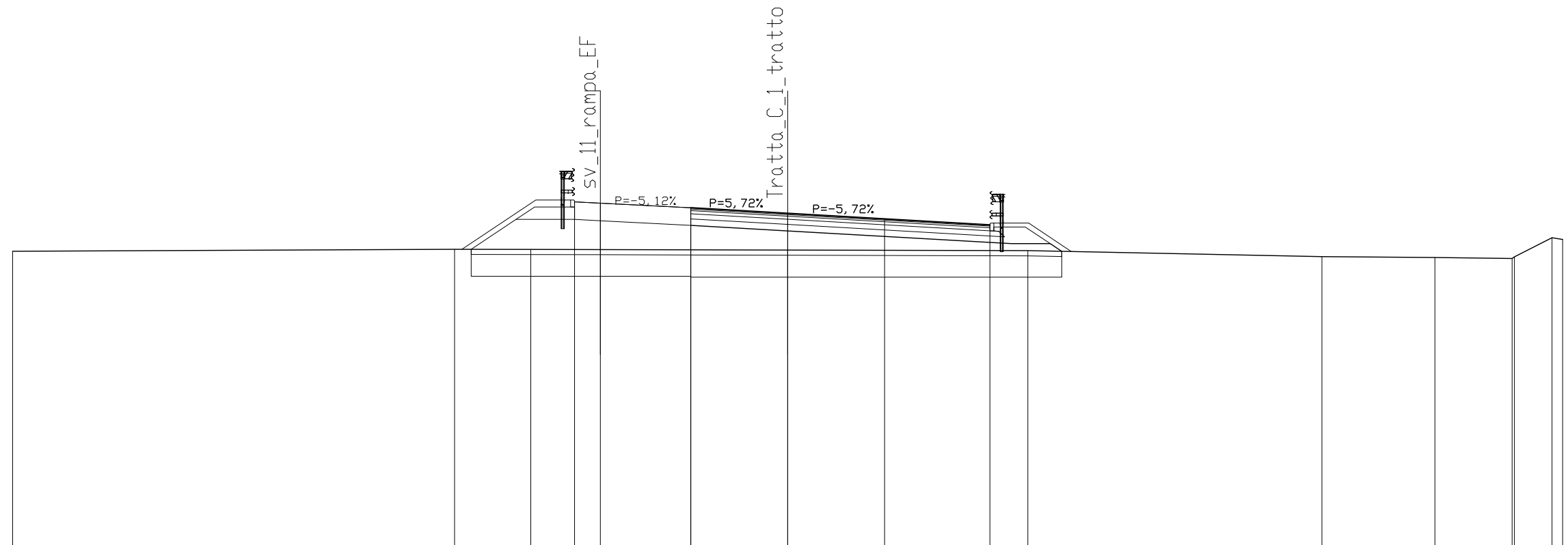
MANUFATTI	
CORDOLO	1.000 u.tà

SEZIONE N. : -
 QT. PROGETTO : 118.331
 DIST.PROG. : 74.486

SEZIONE N. : 110A
 QT. PROGETTO : 117.937
 DIST.PROG. : 2185.049
 DIST.PREC. : 5.049
 DIST.SUCC. : 14.951

SCALA 1:200

QT.RIF. 105.000



QUOTE TERRENO	116.47		116.54	116.54		116.52		116.49		116.26	116.23	116.19	116.25	116.99	116.93
DIST.PARZIALI TERRENO		17.11	2.95		9.94		9.30		11.38	4.37	2.99	1.46	0.41		
QUOTE PROGETTO			116.54	117.70	117.70	117.65		117.47		117.26		116.76	116.76	116.48	
DIST.PARZIALI PROGETTO			1.74	2.26	1.00	3.50		3.75		8.66		1.51	0.45		
QUOTA PIANO STRADA				118.38	118.33		118.15		117.94		117.72		117.49		
DIST. PIANO STRADA				1.00	3.50		3.75		3.75		4.08				

SCAVI E BONIFICHE	
SCOTICO	2.891 mq
SCAVO PER BONIFICA	12.575 mq
LARGHEZZA ANTICAPILLARE	14.455 m
GEOTESSILE	15.455 m

RILEVATI	
RILEVATO	8.504 mq
TERRENO VEGETALE	3.445 m

SOVRASTRUTTURA STRADALE	
STRATO DI USURA	11.580 m
STRATO DI BINDER	11.580 m
STRATO DI BASE	11.580 m
FONDAZIONE IN MISTO CEMENTATO	2.407 mq
FONDAZIONE IN MISTO GRANULARE	3.960 mq

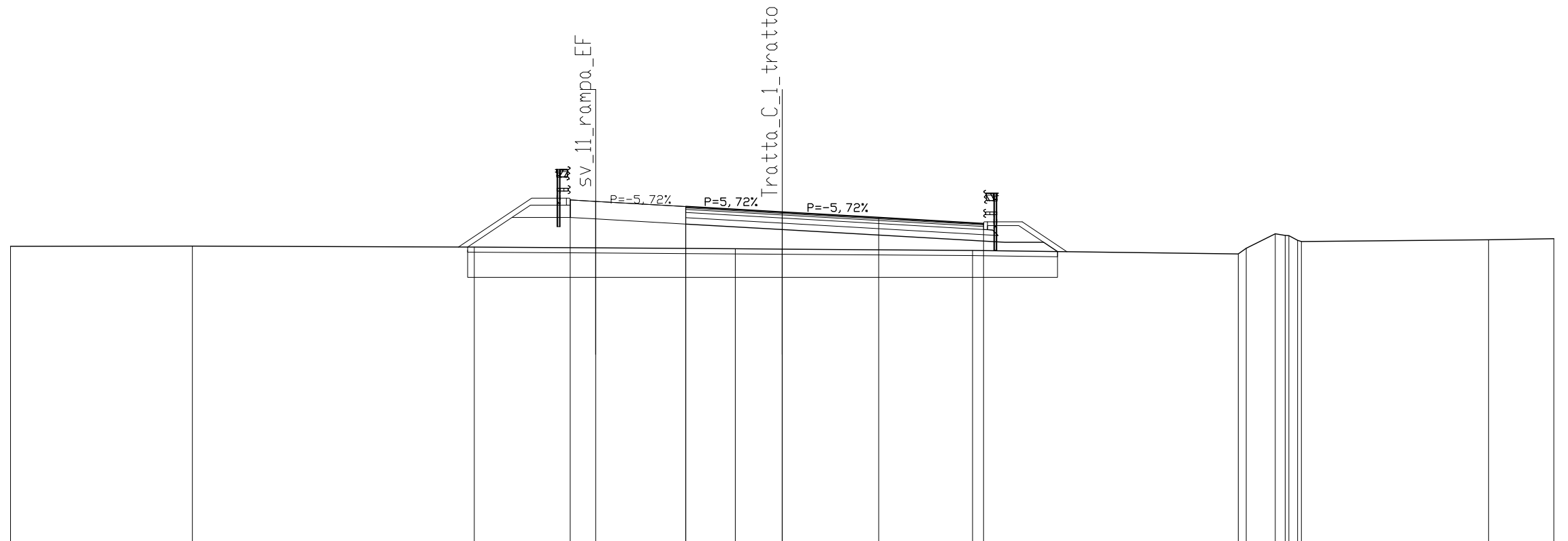
MANUFATTI	
CORDOLO	1.000 u.tà

SEZIONE N. : 3
 QT. PROGETTO : 118.238
 DIST.PROG. : 39.113

SEZIONE N. : 112
 QT. PROGETTO : 117.823
 DIST.PROG. : 2220.000
 DIST.PREC. : 20.000
 DIST.SUCC. : 20.000

SCALA 1:200

QT.RIF. 105.000



QUOTE TERRENO	116.49	116.50	116.46	116.40	116.39	116.33	116.20	116.42	116.75	116.79	
DIST.PARZIALI TERRENO	7.07	10.96	10.15	1.83	7.40	10.33	1.13	7.28	2.54		
QUOTE PROGETTO			116.46	117.61	117.61	117.56	117.36	117.14	116.65	116.65	116.29
DIST.PARZIALI PROGETTO			1.73	2.26	0.99	3.50	3.75	8.66	1.51	0.54	
QUOTA PIANO STRADA			118.29	118.24	118.04	117.82	117.61	117.38			
DIST. PIANO STRADA			0.99	3.50	3.75	3.75	4.08				

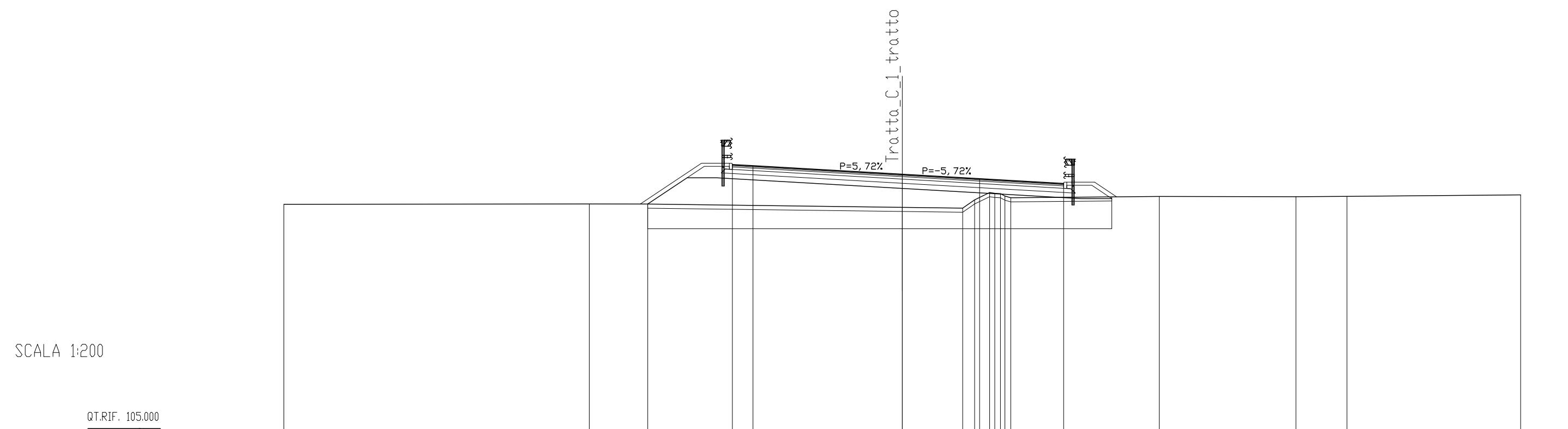
SCAVI E BONIFICHE	
SCOTICO	4.502 mq
SCAVO PER BONIFICA	23.318 mq
LARGHEZZA ANTICAPILLARE	22.517 m
GEOTESSILE	25.177 m

RILEVATI	
RILEVATO	16.380 mq
TERRENO VEGETALE	7.552 m

SOVRASTRUTTURA STRADALE	
STRATO DI USURA	16.070 m
STRATO DI BINDER	16.070 m
STRATO DI BASE	16.070 m
FONDAZIONE IN MISTO CEMENTATO	3.394 mq
FONDAZIONE IN MISTO GRANULARE	5.977 mq

MANUFATTI	
CORDOLO	2.000 u.tà

SEZIONE N. : 114
 QT. PROGETTO : 117.843
 DIST.PROG. : 2260.000
 DIST.PREC. : 1.354
 DIST.SUCC. : 20.000



QUOTE TERRENO	116.39	116.41	116.40	116.24	116.21	116.61	116.96	116.71	116.77	116.76	116.78	116.85
DIST.PARZIALI TERRENO	14.82	2.84	12.35	2.93	0.58	0.73	7.21	6.63	2.48	8.43		
QUOTE PROGETTO		116.40	117.68	117.68	117.16	116.67	116.67					
DIST.PARZIALI PROGETTO		1.91	1.42	9.02	8.66	1.51						
QUOTA PIANO STRADA		118.31	118.26	117.84	117.63	117.40						
DIST. PIANO STRADA		1.00	7.24	3.75	4.08							

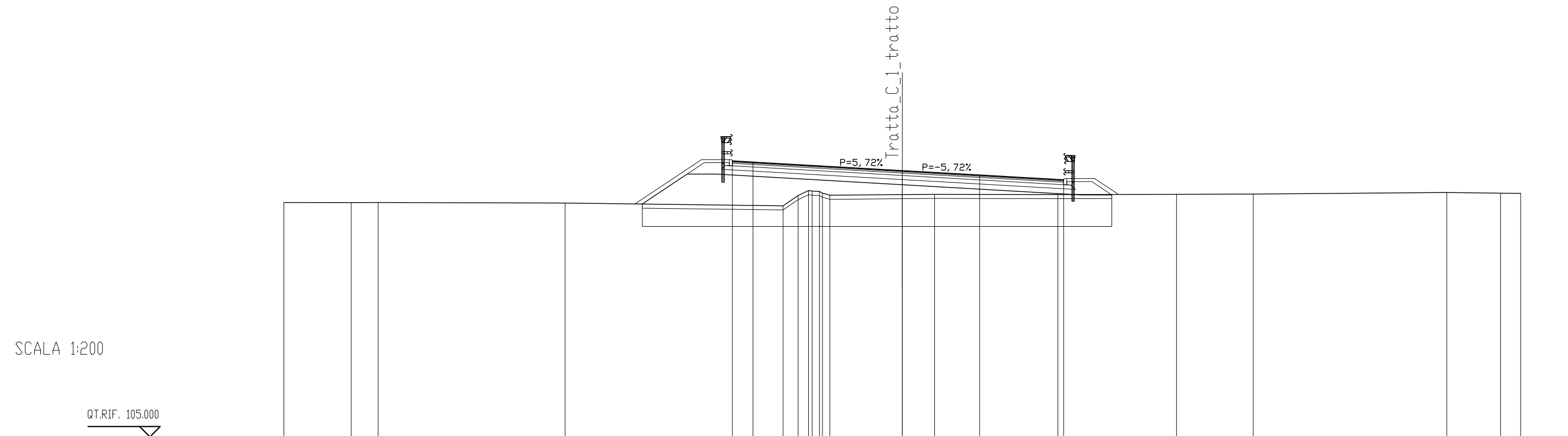
SCAVI E BONIFICHE	
SCOTICO	4.557 mq
SCAVO PER BONIFICA	27.177 mq
LARGHEZZA ANTICAPILLARE	22.780 m
GEOTESSILE	25.395 m

RILEVATI	
RILEVATO	14.113 mq
TERRENO VEGETALE	7.973 m

SOVRASTRUTTURA STRADALE	
STRATO DI USURA	16.071 m
STRATO DI BINDER	16.071 m
STRATO DI BASE	16.071 m
FONDAZIONE IN MISTO CEMENTATO	3.394 mq
FONDAZIONE IN MISTO GRANULARE	5.978 mq

MANUFATTI	
CORDOLO	2.000 u.tà

SEZIONE N. : 115
 QT. PROGETTO : 117.913
 DIST.PROG. : 2280.000
 DIST.PREC. : 20.000
 DIST.SUCC. : 5.049



QUOTE TERRENO	116.37	116.37	116.37	116.34	116.21	116.71	116.95	116.91	116.72	116.76	116.77	116.76	116.77	116.78	116.86	116.82	116.81
DIST.PARZIALI TERRENO	3.27	1.30	9.07	10.58	0.73	0.51	0.35	0.36	3.51	1.57	5.98	5.76	3.72	9.39	2.61	0.97	
QUOTE PROGETTO					116.30	117.75	117.75			117.23		116.74	116.74				
DIST.PARZIALI PROGETTO					2.18	1.42	9.02			8.66		1.51					
QUOTA PIANO STRADA					118.38	118.33				117.91	117.70	117.47					
DIST. PIANO STRADA					1.00	7.24				3.75	4.08						

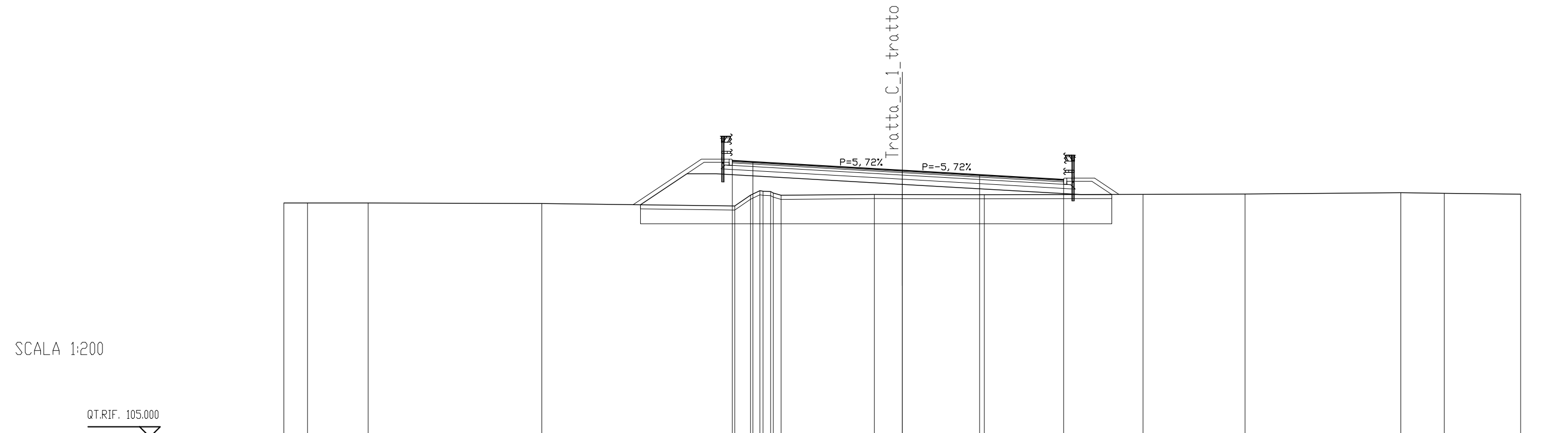
SCAVI E BONIFICHE	
SCOTICO	4,573 mq
SCAVO PER BONIFICA	25,288 mq
LARGHEZZA ANTICAPILLARE	22,864 m
GEOTESSILE	25,203 m

RILEVATI	
RILEVATO	13,484 mq
TERRENO VEGETALE	8,098 m

SOVRASTRUTTURA STRADALE	
STRATO DI USURA	16,077 m
STRATO DI BINDER	16,077 m
STRATO DI BASE	16,077 m
FONDAZIONE IN MISTO CEMENTATO	3,395 mq
FONDAZIONE IN MISTO GRANULARE	5,979 mq

MANUFATTI	
CORDOLO	2,000 u.tà

SEZIONE N. : 115A
 QT. PROGETTO : 117,937
 DIST.PROG. : 2285,049
 DIST.PREC. : 5,049
 DIST.SUCC. : 14,951



SCALA 1:200

QUOTE TERRENO	116,36	116,35	116,35		116,33		116,21	116,74	116,95	116,91	116,73		116,77	116,77	116,76		116,77	116,79	116,85	116,82	116,78	
DIST.PARZIALI TERRENO	1,15	2,94		8,42			9,36	0,77	0,45	0,37	0,38		4,52	1,36	3,98		7,70	4,95		7,56	2,11	3,70
QUOTE PROGETTO							116,27	117,77	117,77				117,26				116,76	116,76				
DIST.PARZIALI PROGETTO							2,25	1,42				9,02				8,66		1,51				
QUOTA PIANO STRADA							118,41	118,35					117,94	117,72		117,49						
DIST. PIANO STRADA							1,00				7,25		3,75		4,08							

SCAVI E BONIFICHE	
SCOTICO	4.306 mq
SCAVO PER BONIFICA	20.100 mq
LARGHEZZA ANTICAPILLARE	21.522 m
GEOTESSILE	23.924 m

RILEVATI	
RILEVATO	14.089 mq
TERRENO VEGETALE	7.525 m

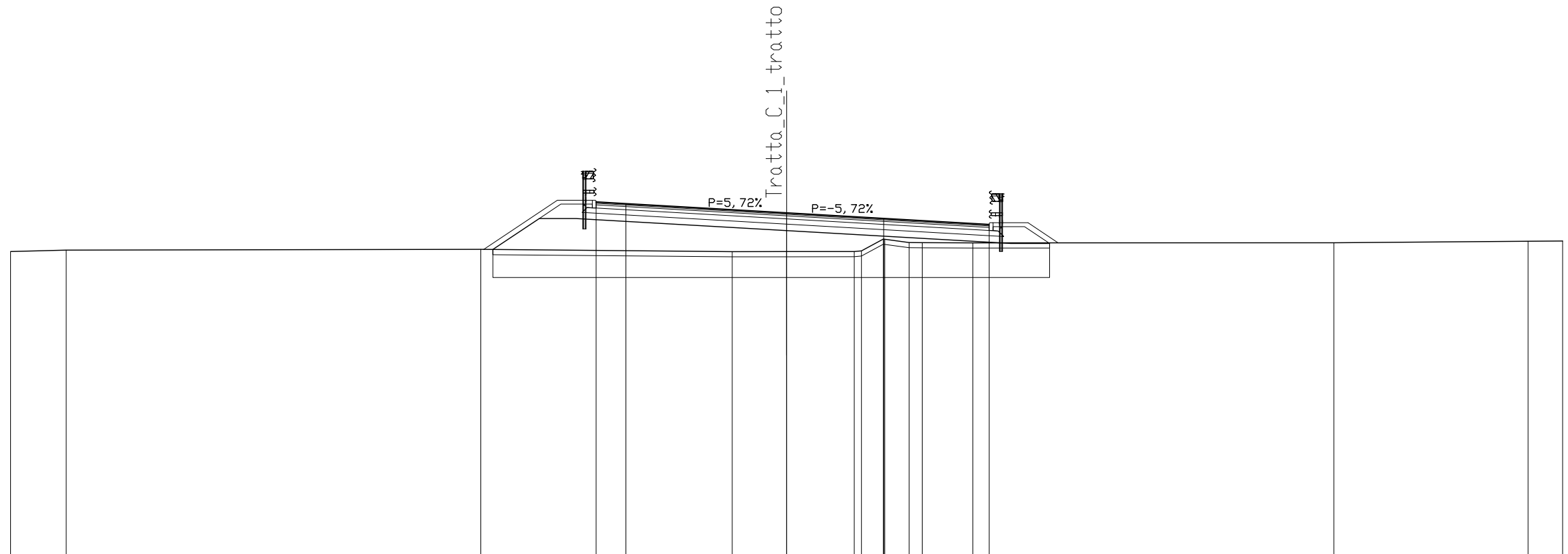
SOVRASTRUTTURA STRADALE	
STRATO DI USURA	15.195 m
STRATO DI BINDER	15.195 m
STRATO DI BASE	15.195 m
FONDAZIONE IN MISTO CEMENTATO	3.219 mq
FONDAZIONE IN MISTO GRANULARE	5.757 mq

MANUFATTI	
CORDOLO	2.000 u.tà

SEZIONE N. : 118
 QT. PROGETTO : 118.212
 DIST.PROG. : 2340.000
 DIST.PREC. : 20.000
 DIST.SUCC. : 20.000

SCALA 1:200

QT.RIF. 105.000



QUOTE TERRENO	116.72	116.78	116.80	116.72	116.72	116.72	116.75	117.21	117.07	117.06	117.06	117.12	117.13
DIST.PARZIALI TERRENO	2.15	16.03	9.72	2.10	2.61	0.84	0.94	0.50	1.96	13.96	7.51	1.33	
QUOTE PROGETTO			116.80	118.00	118.00	117.53				117.04	117.04		
DIST.PARZIALI PROGETTO			1.79	1.42	8.14		8.66		1.51				
QUOTA PIANO STRADA			118.63	118.57	118.21	118.00	117.76						
DIST. PIANO STRADA			1.15	6.21	3.75	4.08							

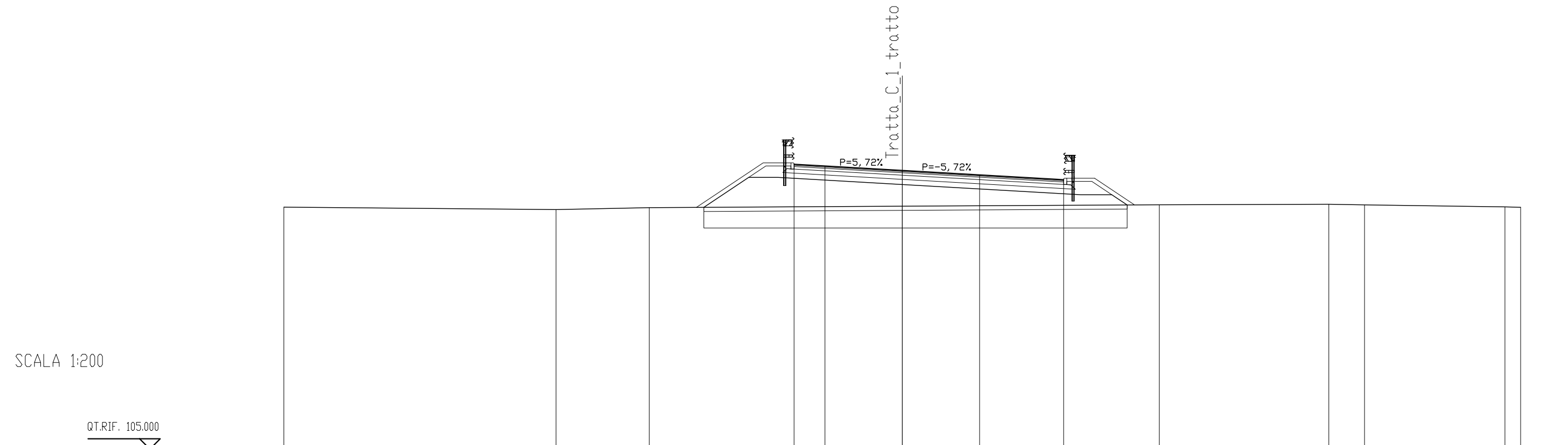
SCAVI E BONIFICHE	
SCOTICO	4.107 mq
SCAVO PER BONIFICA	17.625 mq
LARGHEZZA ANTICAPILLARE	20.534 m
GEOTESSILE	22.651 m

RILEVATI	
RILEVATO	18.808 mq
TERRENO VEGETALE	8.919 m

SOVRASTRUTTURA STRADALE	
STRATO DI USURA	13.080 m
STRATO DI BINDER	13.080 m
STRATO DI BASE	13.080 m
FONDAZIONE IN MISTO CEMENTATO	2.796 mq
FONDAZIONE IN MISTO GRANULARE	5.226 mq

MANUFATTI	
CORDOLO	2.000 u.tà

SEZIONE N. : 121
 QT. PROGETTO : 118.512
 DIST.PROG. : 2400.000
 DIST.PREC. : 20.000
 DIST.SUCC. : 20.000



QUOTE TERRENO	116.74	116.62	116.71	116.78	116.85	116.87	116.84	116.75	116.73
DIST.PARZIALI TERRENO	13.20	4.52	12.27	12.47	8.23	1.73	6.81	0.76	
QUOTE PROGETTO			116.72	118.18	118.18	117.83	117.34	117.34	116.84
DIST.PARZIALI PROGETTO			2.18	1.42	6.03	8.66	1.51	0.74	
QUOTA PIANO STRADA			118.81	118.73	118.51	118.30	118.06		
DIST. PIANO STRADA			1.50	3.75	3.75	4.08			

SCAVI E BONIFICHE	
SCOTICO	4.179 mq
SCAVO PER BONIFICA	17.794 mq
LARGHEZZA ANTICAPILLARE	20.894 m
GEOTESSILE	22.997 m

RILEVATI	
RILEVATO	21.305 mq
TERRENO VEGETALE	9.353 m

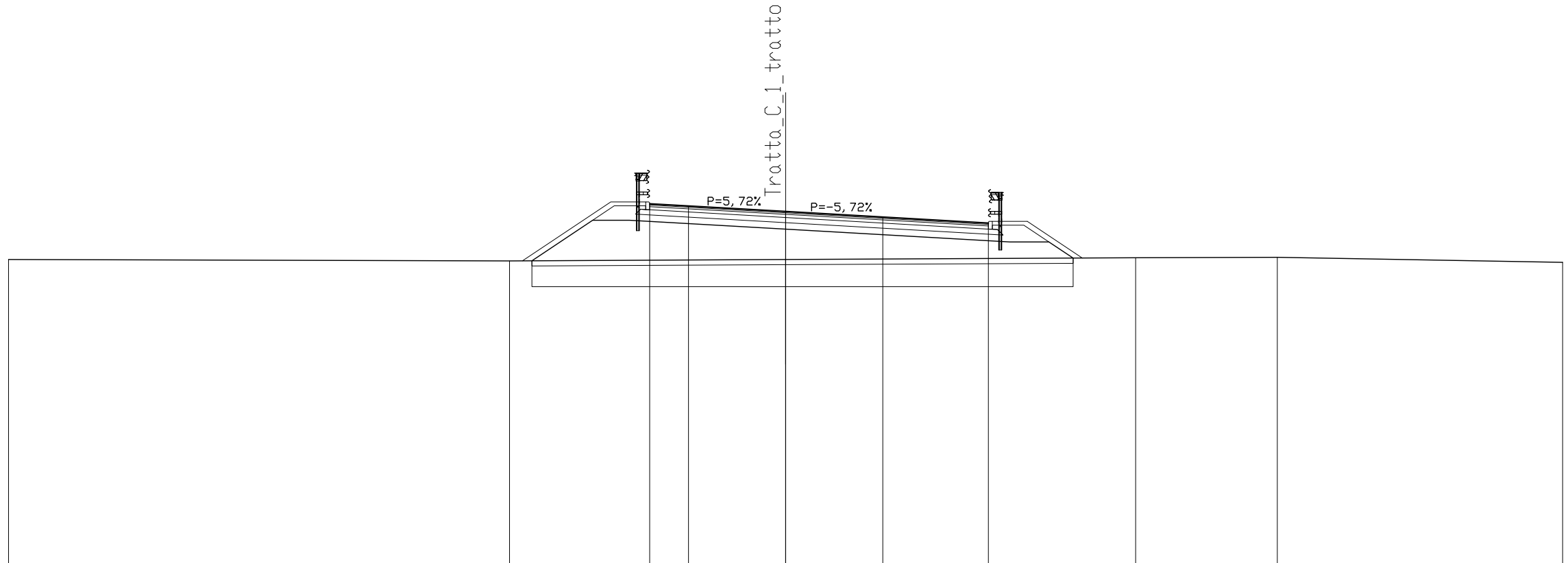
SOVRASTRUTTURA STRADALE	
STRATO DI USURA	13.080 m
STRATO DI BINDER	13.080 m
STRATO DI BASE	13.080 m
FONDAZIONE IN MISTO CEMENTATO	2.796 mq
FONDAZIONE IN MISTO GRANULARE	5.228 mq

MANUFATTI	
CORDOLO	2.000 u.tà

SEZIONE N. : 122
 QT. PROGETTO : 118.612
 DIST.PROG. : 2420.000
 DIST.PREC. : 20.000
 DIST.SUCC. : 20.000

SCALA 1:200

QT.RIF. 105.000



QUOTE TERRENO	116.76	116.71	116.76	116.83	116.84	116.65		
DIST.PARZIALI TERRENO	19.34	10.66	13.51	5.47	11.02			
QUOTE PROGETTO		116.71	118.28	118.28	117.93	117.44	117.44	116.81
DIST.PARZIALI PROGETTO		2.35	1.42	6.03	8.66	1.51	0.93	
QUOTA PIANO STRADA			118.91	118.83	118.61	118.40	118.16	
DIST. PIANO STRADA			1.50	3.75	3.75	4.08		

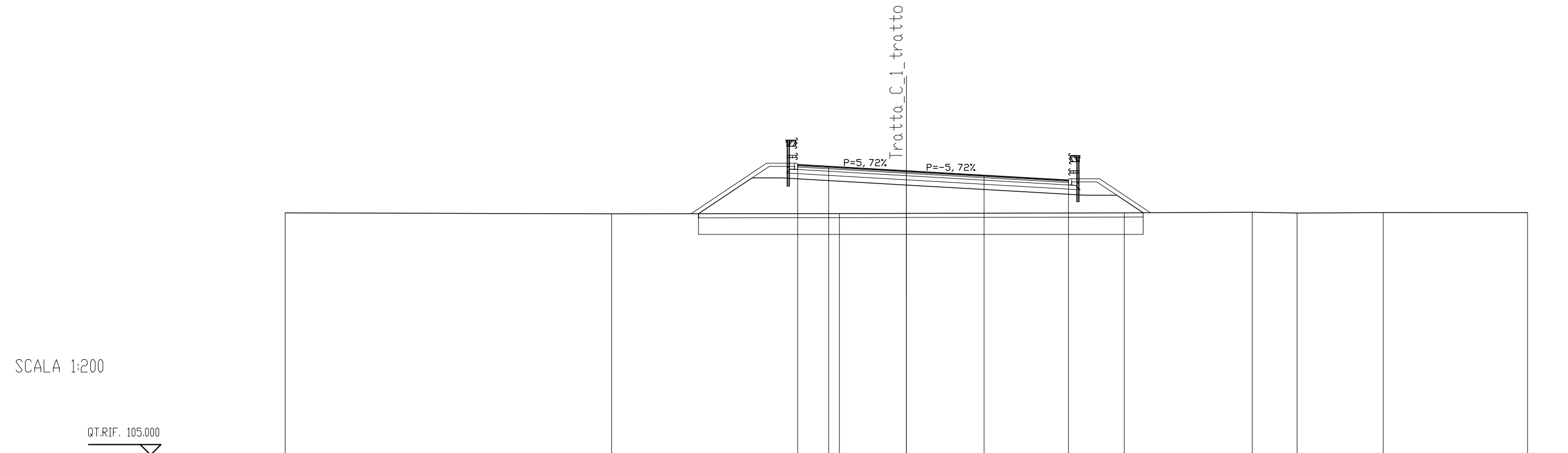
SCAVI E BONIFICHE	
SCOTICO	4.295 mq
SCAVO PER BONIFICA	17.553 mq
LARGHEZZA ANTICAPILLARE	21.474 m
GEOTESSILE	23.517 m

RILEVATI	
RILEVATO	25.486 mq
TERRENO VEGETALE	10.048 m

SOVRASTRUTTURA STRADALE	
STRATO DI USURA	13.080 m
STRATO DI BINDER	13.080 m
STRATO DI BASE	13.080 m
FONDAZIONE IN MISTO CEMENTATO	2.796 mq
FONDAZIONE IN MISTO GRANULARE	5.227 mq

MANUFATTI	
CORDOLO	2.000 u.tà

SEZIONE N. : 123
 QT. PROGETTO : 118.712
 DIST.PROG. : 2440.000
 DIST.PREC. : 20.000
 DIST.SUCC. : 12.164



QUOTE TERRENO	116.69	116.64	116.65	116.66	116.69	116.72	116.68	116.70	116.69
DIST.PARZIALI TERRENO	15.77	11.00	3.23	10.53	6.17	2.17	4.16	6.97	
QUOTE PROGETTO		116.65	118.38	118.38	118.03	117.54	117.54	116.69	
DIST.PARZIALI PROGETTO		2.59	1.42	6.03	8.66	1.51	1.27		
QUOTA PIANO STRADA			119.01	118.93	118.71	118.50	118.26		
DIST. PIANO STRADA			1.50	3.75	3.75	4.08			

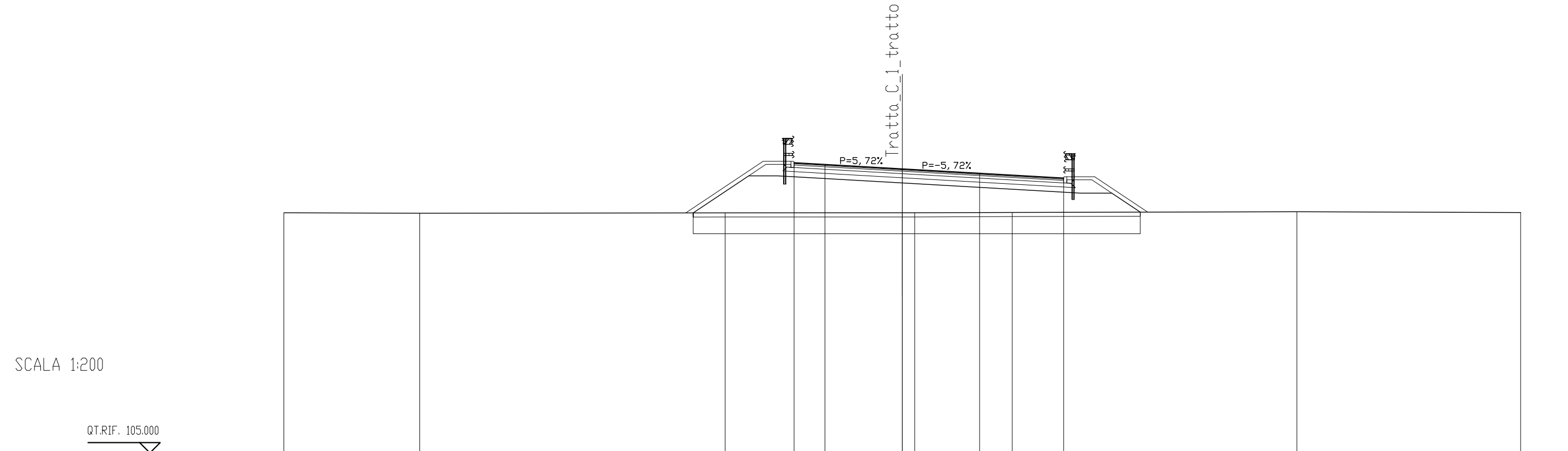
SCAVI E BONIFICHE	
SCOTICO	4.338 mq
SCAVO PER BONIFICA	17.851 mq
LARGHEZZA ANTICAPILLARE	21.687 m
GEOTESSILE	23.746 m

RILEVATI	
RILEVATO	27.069 mq
TERRENO VEGETALE	10.305 m

SOVRASTRUTTURA STRADALE	
STRATO DI USURA	13.080 m
STRATO DI BINDER	13.080 m
STRATO DI BASE	13.080 m
FONDAZIONE IN MISTO CEMENTATO	2.796 mq
FONDAZIONE IN MISTO GRANULARE	5.230 mq

MANUFATTI	
CORDOLO	2.000 u.tà

SEZIONE N. : 123A
 QT. PROGETTO : 118.773
 DIST.PROG. : 2452.164
 DIST.PREC. : 12.164
 DIST.SUCC. : 7.836



QUOTE TERRENO	116.64	116.63	116.64	116.64	116.64	116.66	116.70	116.66	
DIST.PARZIALI TERRENO	6.59	14.82	8.59	0.60	4.73	13.81	10.86		
QUOTE PROGETTO			116.64	118.44	118.44	118.09	117.60	117.60	116.68
DIST.PARZIALI PROGETTO			2.69	1.42	6.03	8.66	1.51	1.38	
QUOTA PIANO STRADA				119.07	118.99	118.77	118.56	118.32	
DIST. PIANO STRADA				1.50	3.75	3.75	4.08		

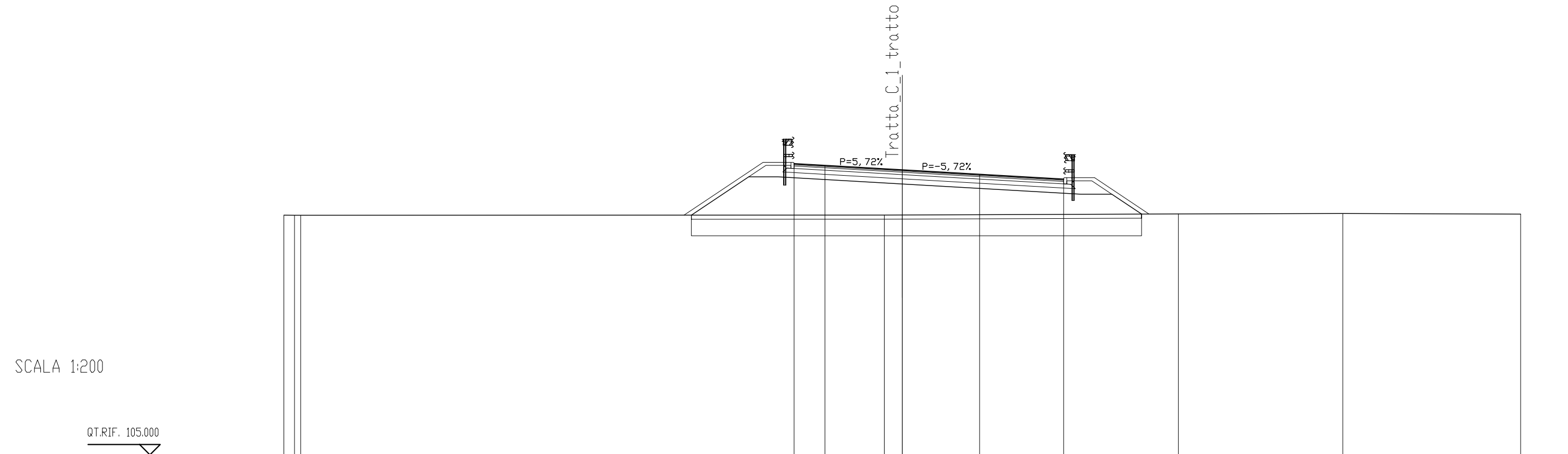
SCAVI E BONIFICHE	
SCOTICO	4.368 mq
SCAVO PER BONIFICA	17.810 mq
LARGHEZZA ANTICAPILLARE	21.840 m
GEOTESSILE	23.891 m

RILEVATI	
RILEVATO	28.259 mq
TERRENO VEGETALE	10.488 m

SOVRASTRUTTURA STRADALE	
STRATO DI USURA	13.080 m
STRATO DI BINDER	13.080 m
STRATO DI BASE	13.080 m
FONDAZIONE IN MISTO CEMENTATO	2.796 mq
FONDAZIONE IN MISTO GRANULARE	5.230 mq

MANUFATTI	
CORDOLO	2.000 u.tà

SEZIONE N. : 124
 QT. PROGETTO : 118.809
 DIST.PROG. : 2460.000
 DIST.PREC. : 7.836
 DIST.SUCC. : 20.000



QUOTE TERRENO	116.61	116.61	116.61	116.62	116.62	116.68	116.70	116.67
DIST.PARZIALI TERRENO	0.51	28.31	0.87	13.40	7.97	8.63		
QUOTE PROGETTO		116.62	118.47	118.47	118.13	117.63	117.63	116.67
DIST.PARZIALI PROGETTO		2.78	1.42	6.03	8.66	1.51	1.45	
QUOTA PIANO STRADA			119.11	119.02	118.81	118.59	118.36	
DIST. PIANO STRADA			1.50	3.75	3.75	4.08		

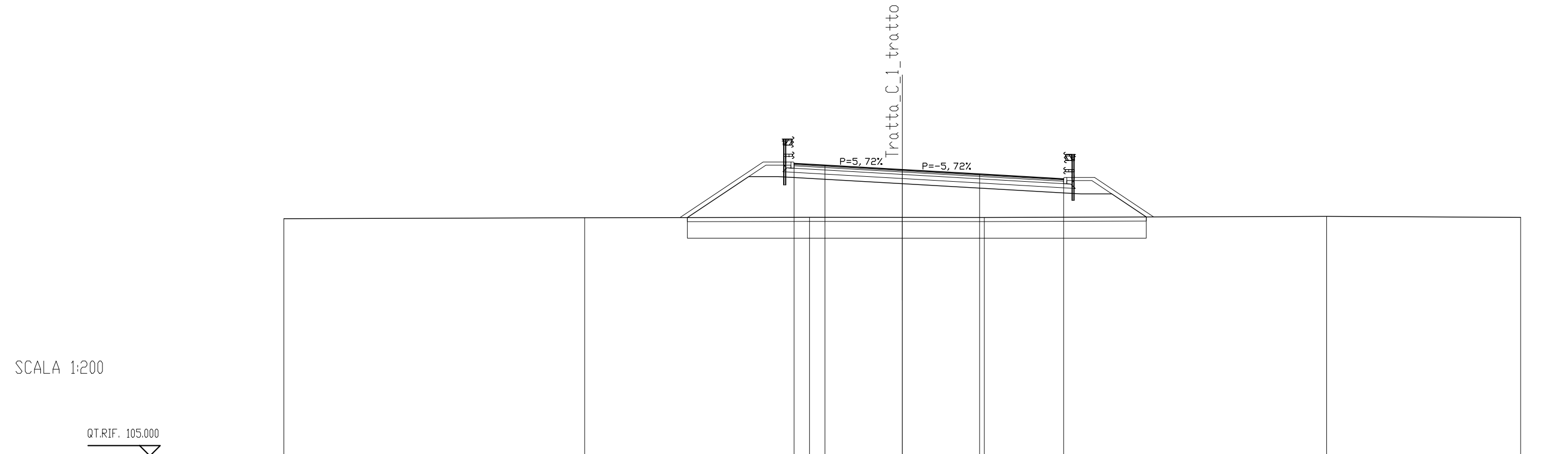
SCAVI E BONIFICHE	
SCOTICO	4.451 mq
SCAVO PER BONIFICA	18.059 mq
LARGHEZZA ANTICAPILLARE	22.261 m
GEOTESSILE	24.291 m

RILEVATI	
RILEVATO	31.213 mq
TERRENO VEGETALE	10.995 m

SOVRASTRUTTURA STRADALE	
STRATO DI USURA	13.080 m
STRATO DI BINDER	13.080 m
STRATO DI BASE	13.080 m
FONDAZIONE IN MISTO CEMENTATO	2.796 mq
FONDAZIONE IN MISTO GRANULARE	5.230 mq

MANUFATTI	
CORDOLO	2.000 u.tà

SEZIONE N. : 125
 QT. PROGETTO : 118.873
 DIST.PROG. : 2480.000
 DIST.PREC. : 20.000
 DIST.SUCC. : 20.000



QUOTE TERRENO	116.50	116.54	116.57	116.56	116.56	116.61	116.56	
DIST.PARZIALI TERRENO	14.59	10.91	4.50	3.98	16.61	9.41		
QUOTE PROGETTO		116.55	118.54	118.54	118.19	117.70	117.70	116.58
DIST.PARZIALI PROGETTO		2.98	1.42	6.03	8.66	1.51	1.67	
QUOTA PIANO STRADA			119.17	119.09	118.87	118.66	118.43	
DIST. PIANO STRADA			1.50	3.75	3.75	4.08		

SCAVI E BONIFICHE	
SCOTICO	4.686 mq
SCAVO PER BONIFICA	19.490 mq
LARGHEZZA ANTICAPILLARE	23.429 m
GEOTESSILE	25.672 m

RILEVATI	
RILEVATO	42.140 mq
TERRENO VEGETALE	12.304 m

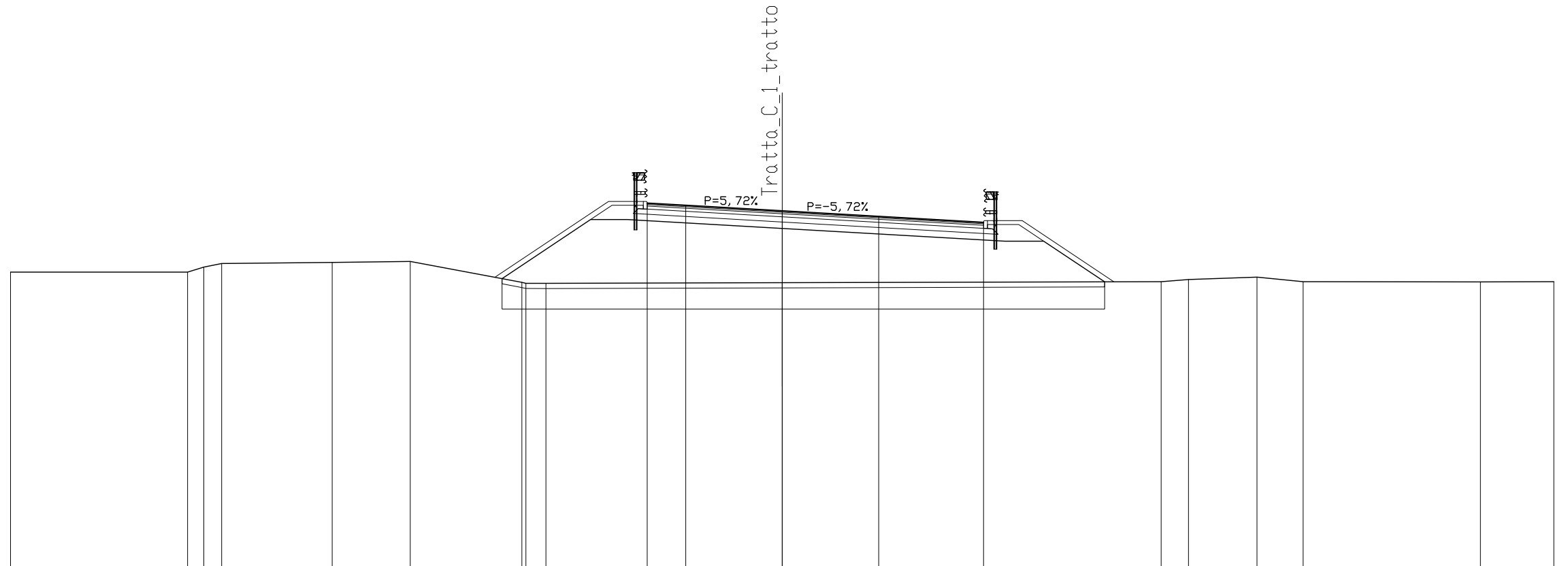
SOVRASTRUTTURA STRADALE	
STRATO DI USURA	13.080 m
STRATO DI BINDER	13.080 m
STRATO DI BASE	13.080 m
FONDAZIONE IN MISTO CEMENTATO	2.796 mq
FONDAZIONE IN MISTO GRANULARE	5.231 mq

MANUFATTI	
CORDOLO	2.000 u.tà

SEZIONE N. : 126
 QT. PROGETTO : 118.898
 DIST.PROG. : 2500.000
 DIST.PREC. : 20.000
 DIST.SUCC. : 20.000

SCALA 1:200

QT.RIF. 105.000



QUOTE TERRENO	116.52	116.52	116.71	116.85	116.90	116.93	116.12	116.08	116.08	116.11	116.15	116.23	116.33	116.15	116.14	116.15
DIST.PARZIALI TERRENO	6.88	0.63	0.69	4.30	3.04	4.34	0.78	9.19	14.73	1.06	2.66	1.80	6.89	2.86		
QUOTE PROGETTO							116.26	118.56	118.56	118.22			117.72	117.72	116.14	
DIST.PARZIALI PROGETTO							3.45	1.42	6.03	8.66	1.51	2.37				
QUOTA PIANO STRADA							119.20	119.11	118.90	118.68	118.45					
DIST. PIANO STRADA							1.50	3.75	3.75	4.08						

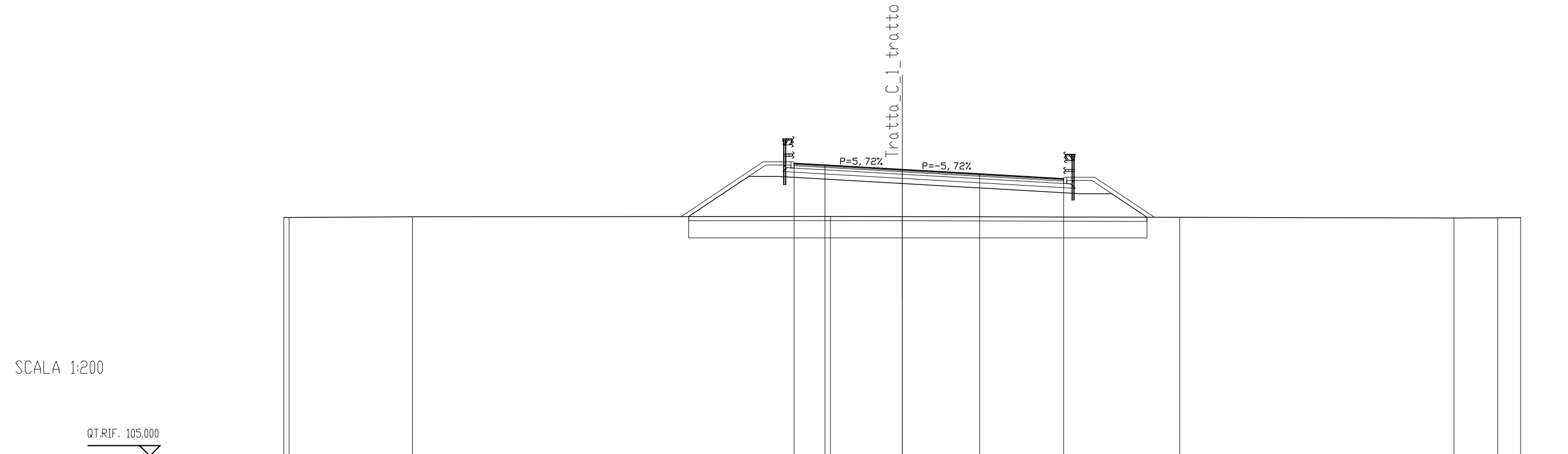
SCAVI E BONIFICHE	
SCOTICO	4.448 mq
SCAVO PER BONIFICA	18.340 mq
LARGHEZZA ANTICAPILLARE	22.236 m
GEOTESSILE	24.270 m

RILEVATI	
RILEVATO	30.780 mq
TERRENO VEGETALE	10.969 m

SOVRASTRUTTURA STRADALE	
STRATO DI USURA	13.080 m
STRATO DI BINDER	13.080 m
STRATO DI BASE	13.080 m
FONDAZIONE IN MISTO CEMENTATO	2.796 mq
FONDAZIONE IN MISTO GRANULARE	5.231 mq

MANUFATTI	
CORDOLO	2.000 u.tà

SEZIONE N. : 127
 QT. PROGETTO : 118.882
 DIST.PROG. : 2520.000
 DIST.PREC. : 20.000
 DIST.SUCC. : 20.000



QUOTE TERRENO	116.56	116.59	116.61	116.60	116.56	116.53	116.54	116.55
DIST.PARZIALI TERRENO	5.99	20.27	3.48	13.46	13.31	2.12	1.11	
QUOTE PROGETTO		116.60	118.55	118.55	118.20	117.71	117.71	116.57
DIST.PARZIALI PROGETTO		2.92	1.42	6.03	8.66	1.51	1.71	
QUOTA PIANO STRADA			119.18	119.10	118.88	118.67	118.43	
DIST. PIANO STRADA			1.50	3.75	3.75	4.08		

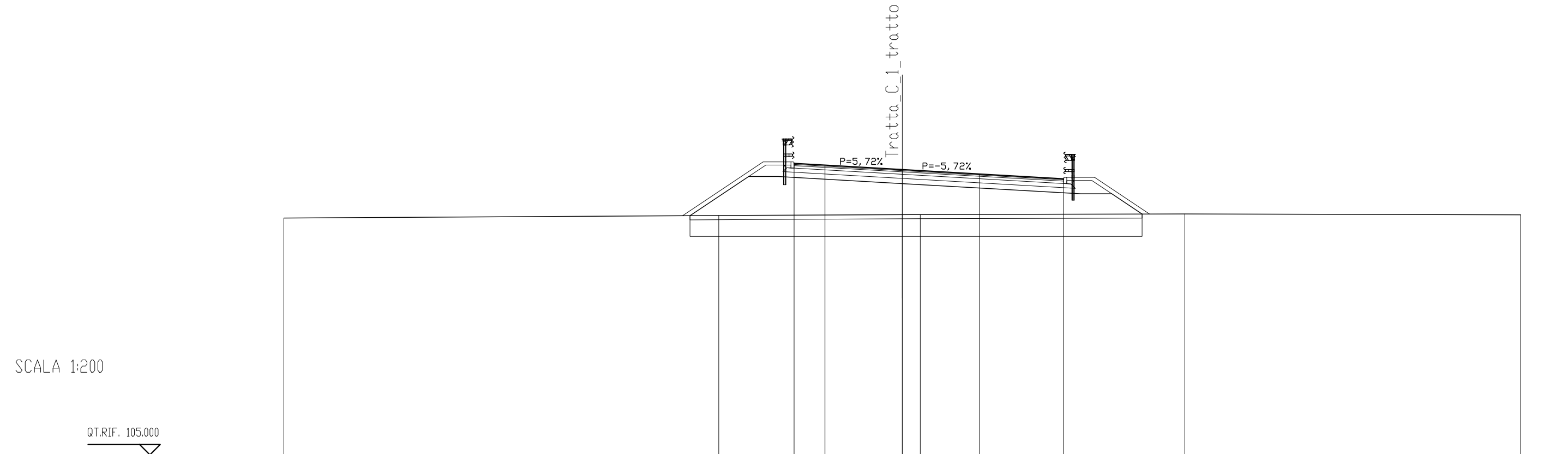
SCAVI E BONIFICHE	
SCOTICO	4.387 mq
SCAVO PER BONIFICA	18.598 mq
LARGHEZZA ANTICAPILLARE	21.934 m
GEOTESSILE	24.015 m

RILEVATI	
RILEVATO	28.569 mq
TERRENO VEGETALE	10.605 m

SOVRASTRUTTURA STRADALE	
STRATO DI USURA	13.080 m
STRATO DI BINDER	13.080 m
STRATO DI BASE	13.080 m
FONDAZIONE IN MISTO CEMENTATO	2.796 mq
FONDAZIONE IN MISTO GRANULARE	5.230 mq

MANUFATTI	
CORDOLO	2.000 u.tà

SEZIONE N. : 128
 QT. PROGETTO : 118.826
 DIST.PROG. : 2540.000
 DIST.PREC. : 20.000
 DIST.SUCC. : 12.164



QUOTE TERRENO	116.48		116.60		116.64	116.64		116.68		116.63	
DIST.PARZIALI TERRENO		21.10		8.90		0.87		12.83		16.29	
QUOTE PROGETTO			116.59	118.49	118.49		118.15		117.65	117.65	116.67
DIST.PARZIALI PROGETTO			2.85	1.42		6.03		8.66		1.51	1.47
QUOTA PIANO STRADA				119.13	119.04		118.83		118.61		118.38
DIST. PIANO STRADA				1.50	3.75		3.75		4.08		

SCAVI E BONIFICHE	
SCOTICO	4.393 mq
SCAVO PER BONIFICA	18.599 mq
LARGHEZZA ANTICAPILLARE	21.964 m
GEDTESSILE	24.043 m

RILEVATI	
RILEVATO	28.803 mq
TERRENO VEGETALE	10.641 m

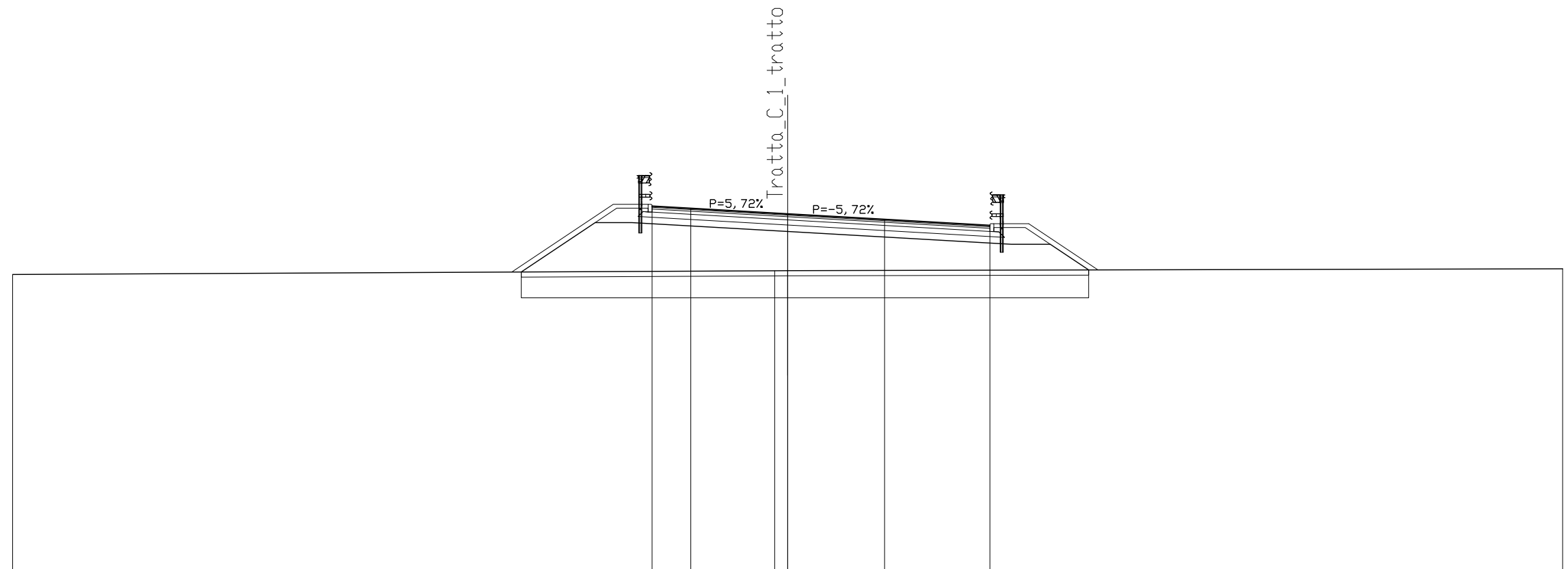
SOVRASTRUTTURA STRADALE	
STRATO DI USURA	13.080 m
STRATO DI BINDER	13.080 m
STRATO DI BASE	13.080 m
FONDAZIONE IN MISTO CEMENTATO	2.796 mq
FONDAZIONE IN MISTO GRANULARE	5.230 mq

MANUFATTI	
CORDOLO	2.000 u.tà

SEZIONE N. : 128A
 QT. PROGETTO : 118.773
 DIST.PROG. : 2552.164
 DIST.PREC. : 12.164
 DIST.SUCC. : 7.836

SCALA 1:200

QT.RIF. 105.000



QUOTE TERRENO	116.43								116.58	116.58				116.65
DIST.PARZIALI TERRENO		29.50							0.50		30.00			
QUOTE PROGETTO		116.53	118.44	118.44		118.09		117.60	117.60	116.61				
DIST.PARZIALI PROGETTO			2.86	1.42	6.03		8.66	1.51	1.49					
QUOTA PIANO STRADA				119.07	118.99	118.77	118.56	118.32						
DIST. PIANO STRADA				1.50	3.75	3.75	4.08							

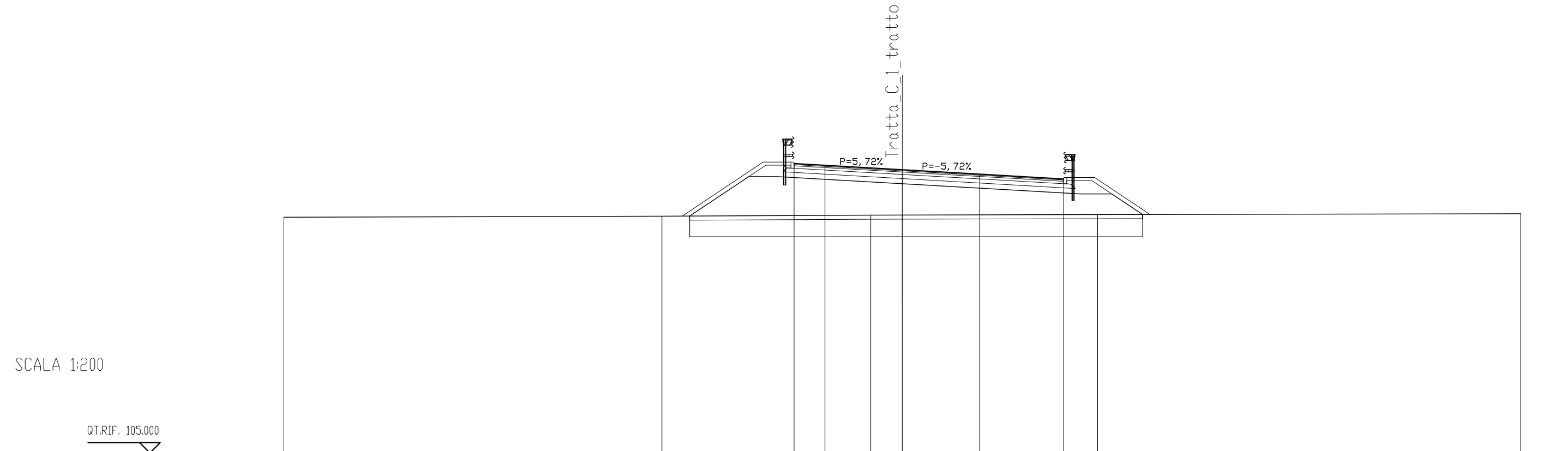
SCAVI E BONIFICHE	
SCOTICO	4.393 mq
SCAVO PER BONIFICA	18.570 mq
LARGHEZZA ANTICAPILLARE	21.970 m
GEOTESSILE	24.046 m

RILEVATI	
RILEVATO	28.832 mq
TERRENO VEGETALE	10.648 m

SOVRASTRUTTURA STRADALE	
STRATO DI USURA	13.080 m
STRATO DI BINDER	13.080 m
STRATO DI BASE	13.080 m
FONDAZIONE IN MISTO CEMENTATO	2.796 mq
FONDAZIONE IN MISTO GRANULARE	5.231 mq

MANUFATTI	
CORDOLO	2.000 u.tà

SEZIONE N. : 129
 QT. PROGETTO : 118.734
 DIST.PROG. : 2560.000
 DIST.PREC. : 7.836
 DIST.SUCC. : 20.000



QUOTE TERRENO	116.43	116.48	116.53	116.53	116.56	116.60
DIST.PARZIALI TERRENO	18.34	10.13	1.53	9.48	20.52	
QUOTE PROGETTO	116.49	118.40	118.40	118.05	117.56	117.56
DIST.PARZIALI PROGETTO	2.87	1.42	6.03	8.66	1.51	1.49
QUOTA PIANO STRADA	119.03	118.95	118.73	118.52	118.29	
DIST. PIANO STRADA	1.50	3.75	3.75	4.08		

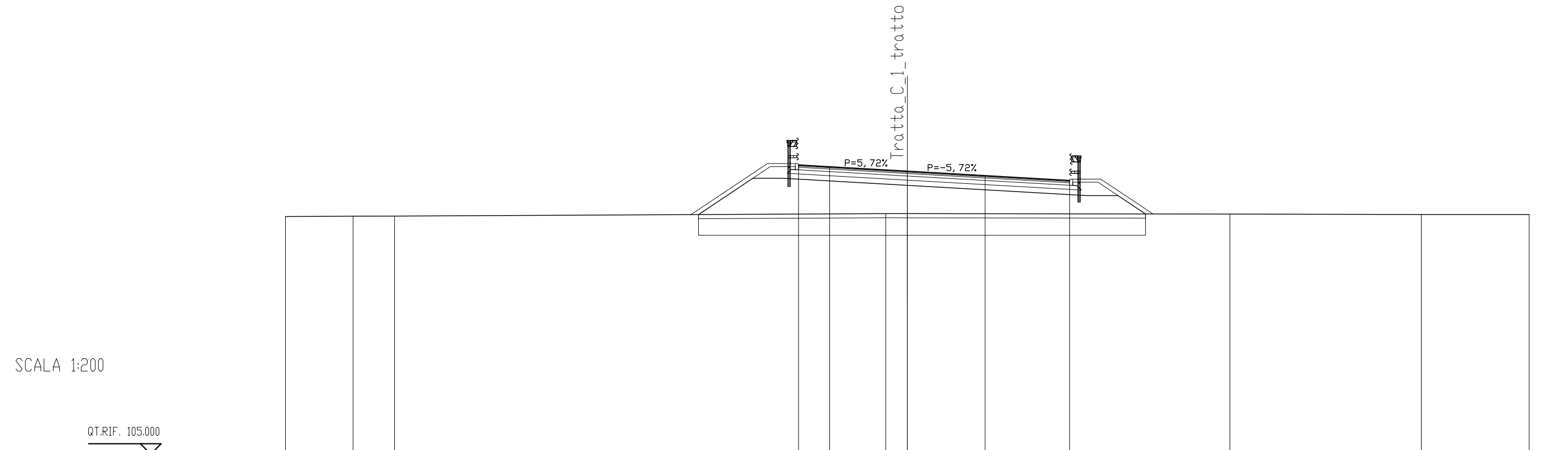
SCAVI E BONIFICHE	
SCOTICO	4.313 mq
SCAVO PER BONIFICA	17.900 mq
LARGHEZZA ANTICAPILLARE	21.567 m
GEOTESSILE	23.594 m

RILEVATI	
RILEVATO	25.709 mq
TERRENO VEGETALE	10.166 m

SOVRASTRUTTURA STRADALE	
STRATO DI USURA	13.080 m
STRATO DI BINDER	13.080 m
STRATO DI BASE	13.080 m
FONDAZIONE IN MISTO CEMENTATO	2.796 mq
FONDAZIONE IN MISTO GRANULARE	5.231 mq

MANUFATTI	
CORDOLO	2.000 u.tà

SEZIONE N. : 130
 QT. PROGETTO : 118.634
 DIST.PROG. : 2580.000
 DIST.PREC. : 20.000
 DIST.SUCC. : 20.000



QUOTE TERRENO	116.45	116.47	116.47		116.59	116.59		116.57		116.55	116.55	
DIST.PARZIALI TERRENO	3.26	2.00		23.69	1.04		15.56		9.23		5.20	
QUOTE PROGETTO				116.55	118.30	118.30		117.95		117.46	117.46	116.57
DIST.PARZIALI PROGETTO				2.63	1.42		6.03		8.66	1.51	1.33	
QUOTA PIANO STRADA				118.93	118.85		118.63		118.42	118.19		
DIST. PIANO STRADA				1.50	3.75		3.75		4.08			

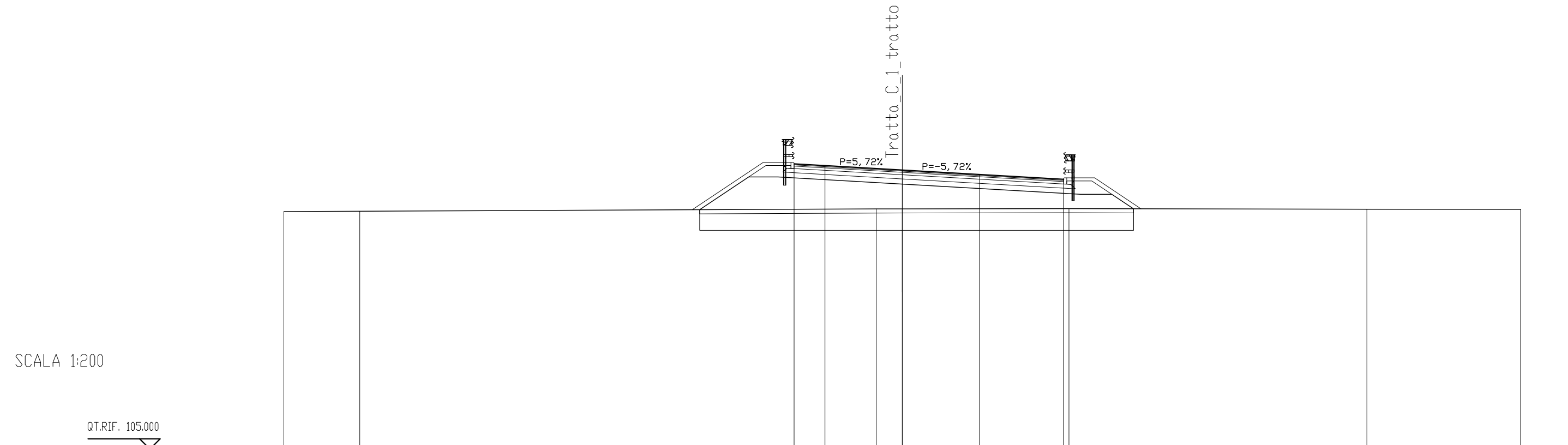
SCAVI E BONIFICHE	
SCOTICO	4.210 mq
SCAVO PER BONIFICA	17.574 mq
LARGHEZZA ANTICAPILLARE	21.047 m
GEOTESSILE	23.093 m

RILEVATI	
RILEVATO	22.114 mq
TERRENO VEGETALE	9.542 m

SOVRASTRUTTURA STRADALE	
STRATO DI USURA	13.080 m
STRATO DI BINDER	13.080 m
STRATO DI BASE	13.080 m
FONDAZIONE IN MISTO CEMENTATO	2.796 mq
FONDAZIONE IN MISTO GRANULARE	5.232 mq

MANUFATTI	
CORDOLO	2.000 u.tà

SEZIONE N. : 131
 QT. PROGETTO : 118.534
 DIST.PROG. : 2600.000
 DIST.PREC. : 20.000
 DIST.SUCC. : 20.000



QUOTE TERRENO	116.52	116.54		116.65	116.65	116.66	116.63	116.63	
DIST.PARZIALI TERRENO	3.68	25.05	1.26	8.09	14.45	7.46			
QUOTE PROGETTO			116.61	118.20	118.20	117.85	117.36	117.36	116.66
DIST.PARZIALI PROGETTO			2.38	1.42	6.03	8.66	1.51	1.05	
QUOTA PIANO STRADA			118.83	118.75	118.53	118.32	118.09		
DIST. PIANO STRADA			1.50	3.75	3.75	4.08			

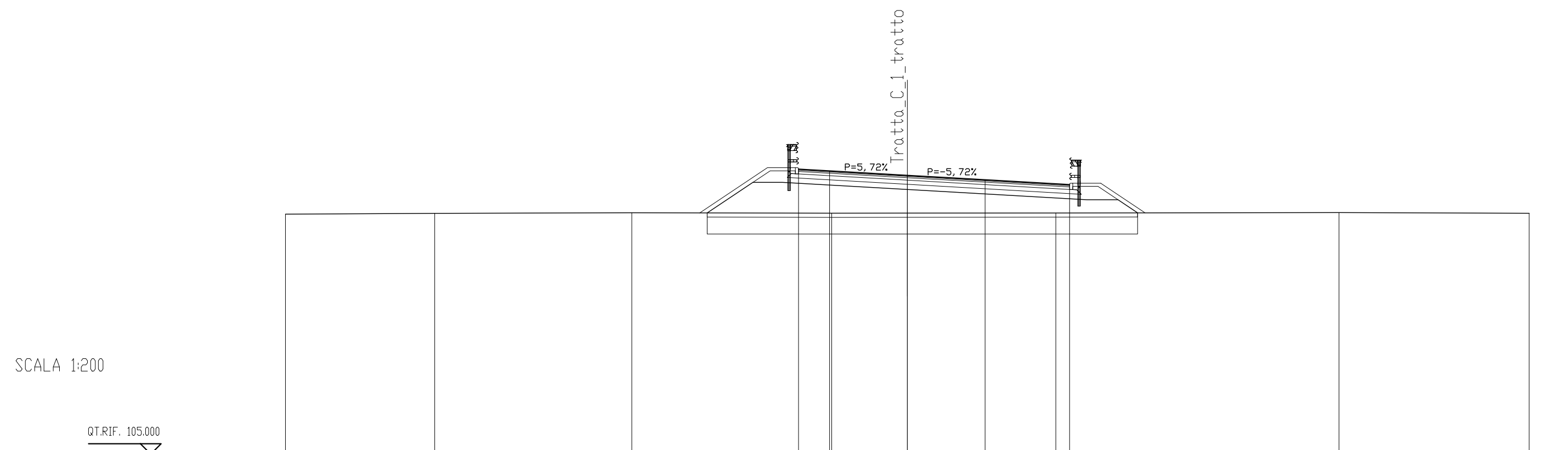
SCAVI E BONIFICHE	
SCOTICO	4.154 mq
SCAVO PER BONIFICA	16.778 mq
LARGHEZZA ANTICAPILLARE	20.766 m
GEOTESSILE	22.799 m

RILEVATI	
RILEVATO	20.589 mq
TERRENO VEGETALE	9.198 m

SOVRASTRUTTURA STRADALE	
STRATO DI USURA	13.080 m
STRATO DI BINDER	13.080 m
STRATO DI BASE	13.080 m
FONDAZIONE IN MISTO CEMENTATO	2.796 mq
FONDAZIONE IN MISTO GRANULARE	5.231 mq

MANUFATTI	
CORDOLO	2.000 u.tà

SEZIONE N. : 132
 QT. PROGETTO : 118.434
 DIST.PROG. : 2620.000
 DIST.PREC. : 20.000
 DIST.SUCC. : 20.000



SCALA 1:200

QT.RIF. 105.000

QUOTE TERRENO	116.56	116.60	116.63	116.61	116.61	116.62	116.64	116.61	
DIST.PARZIALI TERRENO	7.20	9.51	9.64	3.65	7.16	13.66	9.18		
QUOTE PROGETTO			116.63	118.10	118.10	117.75	117.26	117.26	116.63
DIST.PARZIALI PROGETTO			2.21	1.42	6.03	8.66	1.51	0.95	
QUOTA PIANO STRADA			118.73	118.65	118.43	118.22	117.99		
DIST. PIANO STRADA			1.50	3.75	3.75	4.08			

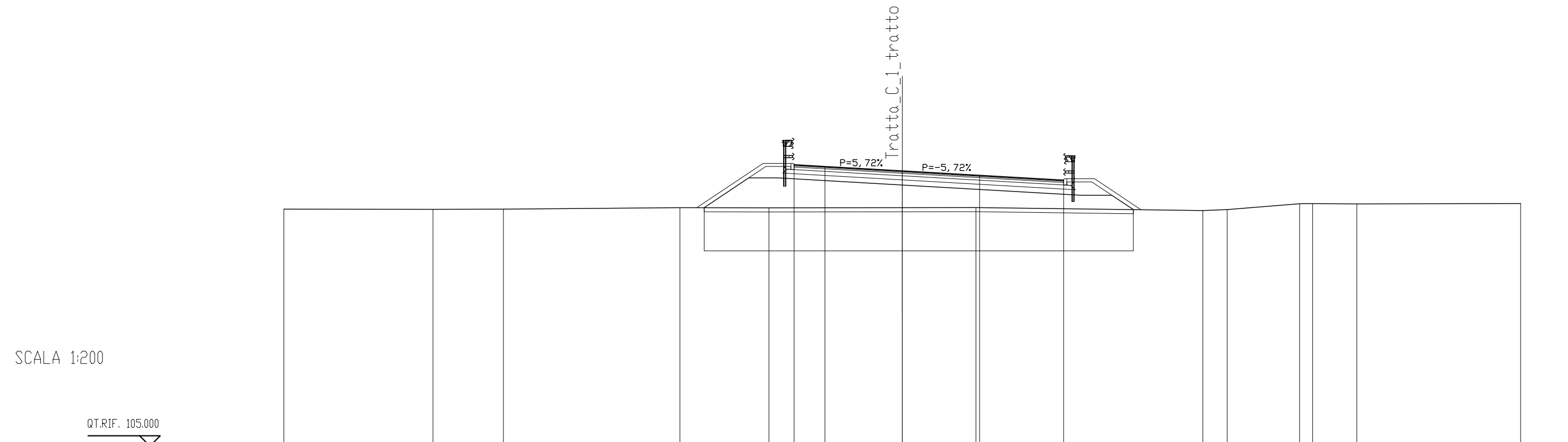
SCAVI E BONIFICHE	
SCOTICO	4.164 mq
SCAVO PER BONIFICA	39.056 mq
LARGHEZZA ANTICAPILLARE	20.819 m
GEOTESSILE	24.913 m

RILEVATI	
RILEVATO	20.168 mq
TERRENO VEGETALE	9.270 m

SOVRASTRUTTURA STRADALE	
STRATO DI USURA	13.080 m
STRATO DI BINDER	13.080 m
STRATO DI BASE	13.080 m
FONDAZIONE IN MISTO CEMENTATO	2.796 mq
FONDAZIONE IN MISTO GRANULARE	5.231 mq

MANUFATTI	
CORDOLO	2.000 u.tà

SEZIONE N. : 133
 QT. PROGETTO : 118.334
 DIST.PROG. : 2640.000
 DIST.PREC. : 20.000
 DIST.SUCC. : 20.000



QUOTE TERRENO	116.48	116.48	116.48	116.56	116.55	116.56	116.56	116.42	116.47	116.75	116.75	116.74	116.76
DIST.PARZIALI TERRENO	7.24	3.42	8.56	4.32	6.47	3.57	11.01	1.18	3.51	0.63	2.14	7.95	
QUOTE PROGETTO				116.56	118.00	118.00	117.65	117.16	117.16	116.46			
DIST.PARZIALI PROGETTO				2.16	1.42	6.03	8.66	1.51	1.04				
QUOTA PIANO STRADA				118.63	118.55	118.33	118.12	117.89					
DIST. PIANO STRADA				1.50	3.75	3.75	4.08						

SCAVI E BONIFICHE	
SCOTICO	3.374 mq
SCAVO PER BONIFICA	36.516 mq
LARGHEZZA ANTICAPILLARE	16.869 m
GEOTESSILE	21.638 m
SBANCAMENTO	51.070 mq

RILEVATI	
RILEVATO	5.377 mq
TERRENO VEGETALE	5.958 m

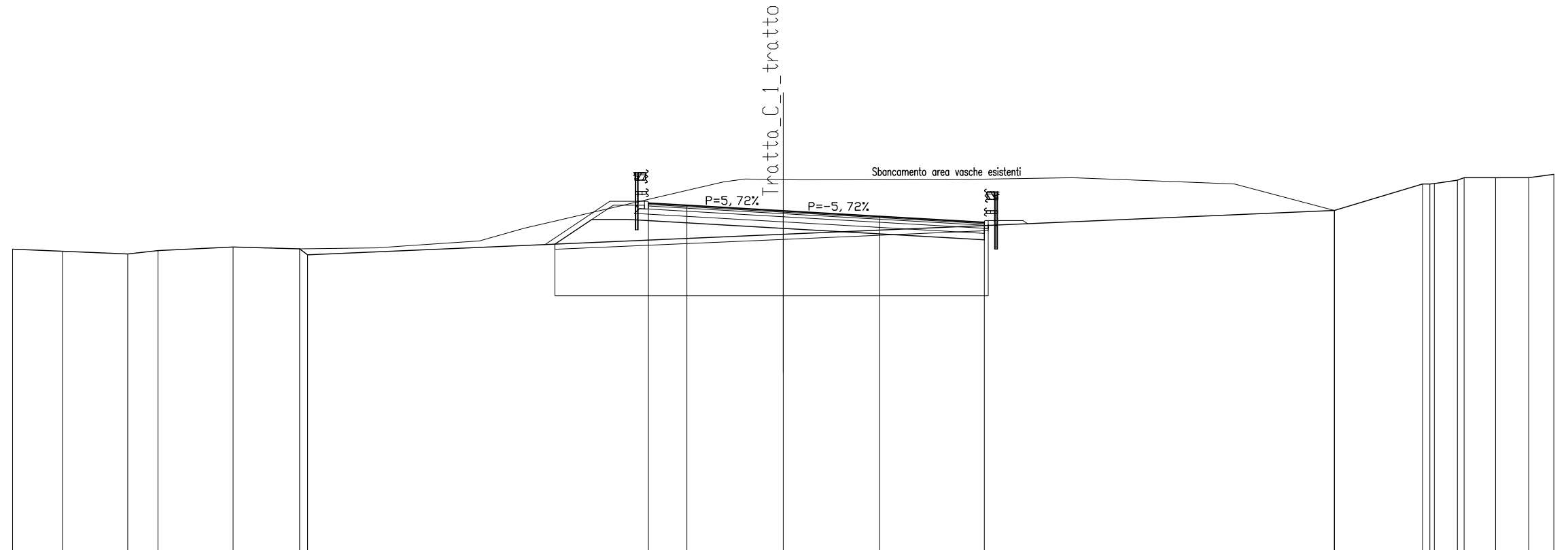
SOVRASTRUTTURA STRADALE	
STRATO DI USURA	13.080 m
STRATO DI BINDER	13.080 m
STRATO DI BASE	13.080 m
FONDAZIONE IN MISTO CEMENTATO	2.705 mq
FONDAZIONE IN MISTO GRANULARE	4.167 mq

MANUFATTI	
CORDOLO	2.000 u.tà

SEZIONE N. : 134
 QT. PROGETTO : 118.234
 DIST.PROG. : 2660.000
 DIST.PREC. : 20.000
 DIST.SUCC. : 20.000

SCALA 1:200

QT.RIF. 105.000



QUOTE TERRENO	116.74	116.66	116.56	116.69	116.83	116.76	116.52	117.32	118.25	119.28	119.30	119.43	119.53	119.53	119.53	119.65
DIST.PARZIALI TERRENO	1.94	2.54	1.17	2.93	2.59	18.52			21.46			3.43	0.90	1.22	1.29	0.98
QUOTE PROGETTO																
DIST.PARZIALI PROGETTO																
QUOTA PIANO STRADA																
DIST. PIANO STRADA																

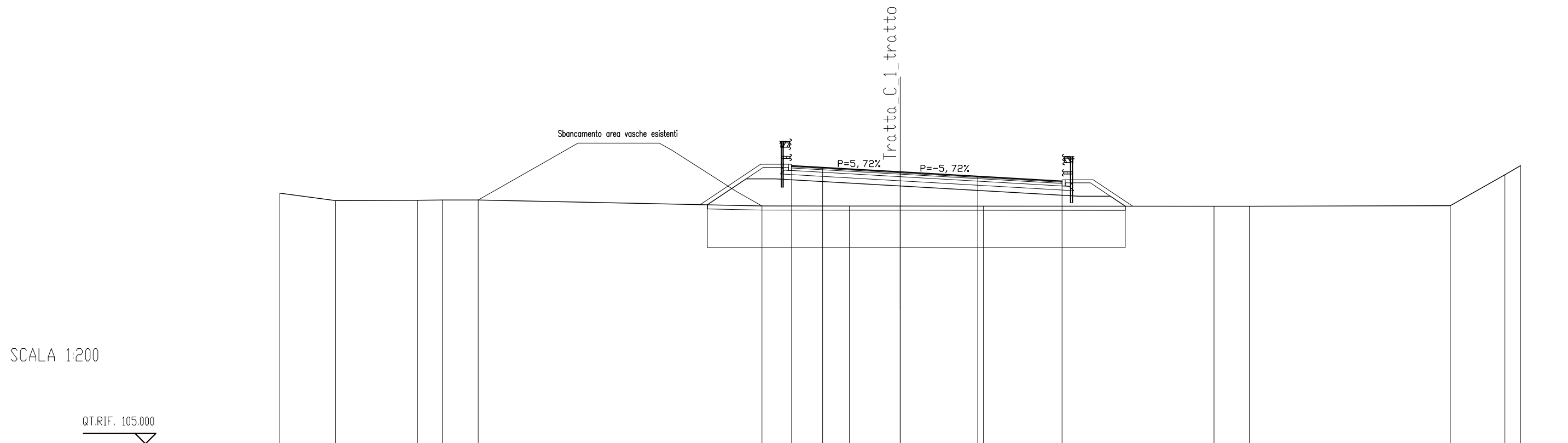
SCAVI E BONIFICHE	
SCOTICO	4.041 mq
SCAVO PER BONIFICA	36.560 mq
LARGHEZZA ANTICAPILLARE	20.208 m
GEOTESSILE	24.275 m
SBANCAMENTO	25.421 mq

RILEVATI	
RILEVATO	17.101 mq
TERRENO VEGETALE	8.517 m

SOVRASTRUTTURA STRADALE	
STRATO DI USURA	13.080 m
STRATO DI BINDER	13.080 m
STRATO DI BASE	13.080 m
FONDAZIONE IN MISTO CEMENTATO	2.796 mq
FONDAZIONE IN MISTO GRANULARE	5.231 mq

MANUFATTI	
CORDOLO	2.000 u.t.d.

SEZIONE N. : 135
 QT. PROGETTO : 118.134
 DIST.PROG. : 2680.000
 DIST.PREC. : 20.000
 DIST.SUCC. : 20.000



QUOTE TERRENO	117.11	116.75	116.76	116.78	116.78		116.49	116.49	116.48	116.48		116.48	116.48		116.50	118.00	118.44
DIST.PARZIALI TERRENO	2.70	3.97	1.20	1.72		13.72		4.23	2.45	4.03		11.14		1.71	9.71	2.64	0.76
QUOTE PROGETTO							116.55	117.80	117.80		117.45		116.96	116.96	116.48		
DIST.PARZIALI PROGETTO							1.88	1.42		6.03		8.66		1.51	0.72		
QUOTA PIANO STRADA							118.43	118.35		118.13		117.92		117.69			
DIST. PIANO STRADA								1.50	3.75	3.75		4.08					

SCAVI E BONIFICHE	
SCOTICO	3.949 mq
SCAVO PER BONIFICA	36.547 mq
LARGHEZZA ANTICAPILLARE	19.748 m
GEOTESSILE	23.852 m
SBANCAMENTO	27.534 mq

RILEVATI	
RILEVATO	13.563 mq
TERRENO VEGETALE	7.972 m

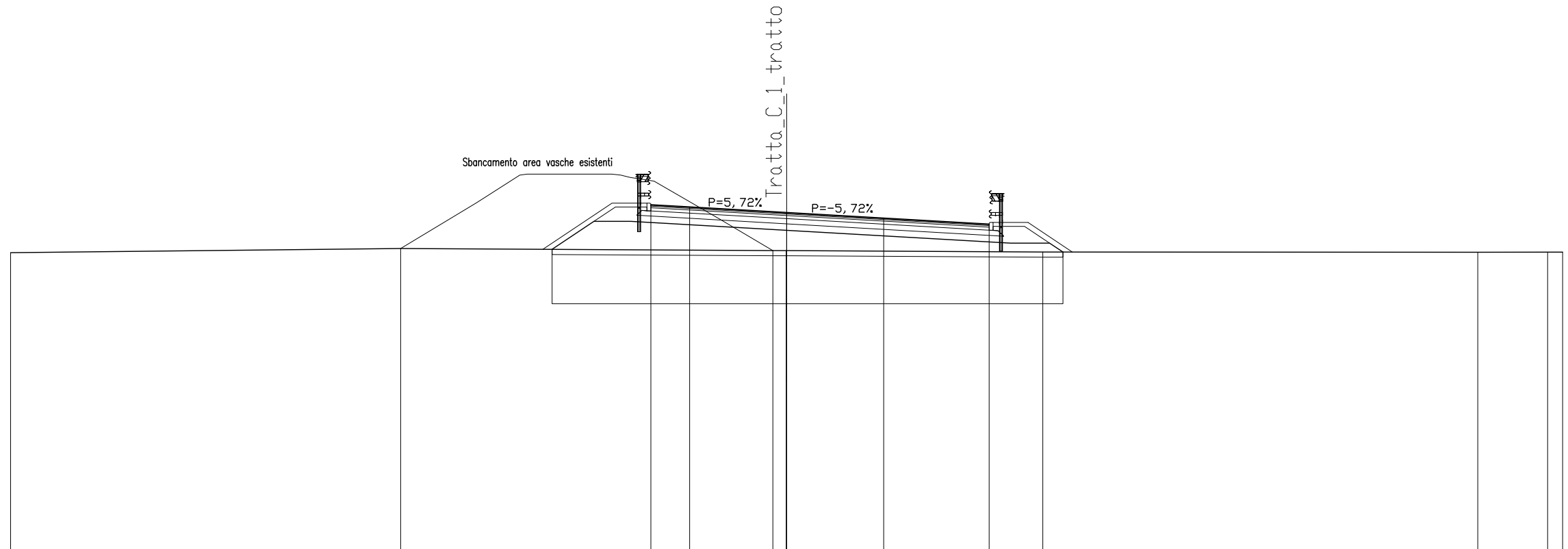
SOVRASTRUTTURA STRADALE	
STRATO DI USURA	13.080 m
STRATO DI BINDER	13.080 m
STRATO DI BASE	13.080 m
FONDAZIONE IN MISTO CEMENTATO	2.796 mq
FONDAZIONE IN MISTO GRANULARE	5.232 mq

MANUFATTI	
CORDOLO	2.000 u.tà

SEZIONE N. : 136
 QT. PROGETTO : 118.034
 DIST.PROG. : 2700.000
 DIST.PREC. : 20.000
 DIST.SUCC. : 20.000

SCALA 1:200

QT.RIF. 105.000



QUOTE TERRENO	116.49	116.65	116.57	116.57	116.51	116.50	116.51	116.51
DIST.PARZIALI TERRENO	15.08	14.39	0.52	9.90	16.82	2.70	0.58	116.51
QUOTE PROGETTO		116.62	117.70	117.70	117.35	116.86	116.86	116.51
DIST.PARZIALI PROGETTO		1.62	1.42	6.03	8.66	1.51	0.52	116.51
QUOTA PIANO STRADA		118.33	118.25	118.03	117.82	117.59		
DIST. PIANO STRADA		1.50	3.75	3.75	4.08			

SCAVI E BONIFICHE	
SCOTICO	3.740 mq
SCAVO PER BONIFICA	41.270 mq
LARGHEZZA ANTICAPILLARE	18.700 m
GEOTESSILE	23.513 m
SBANCAMENTO	63.285 mq

RILEVATI	
RILEVATO	6.569 mq
TERRENO VEGETALE	6.705 m

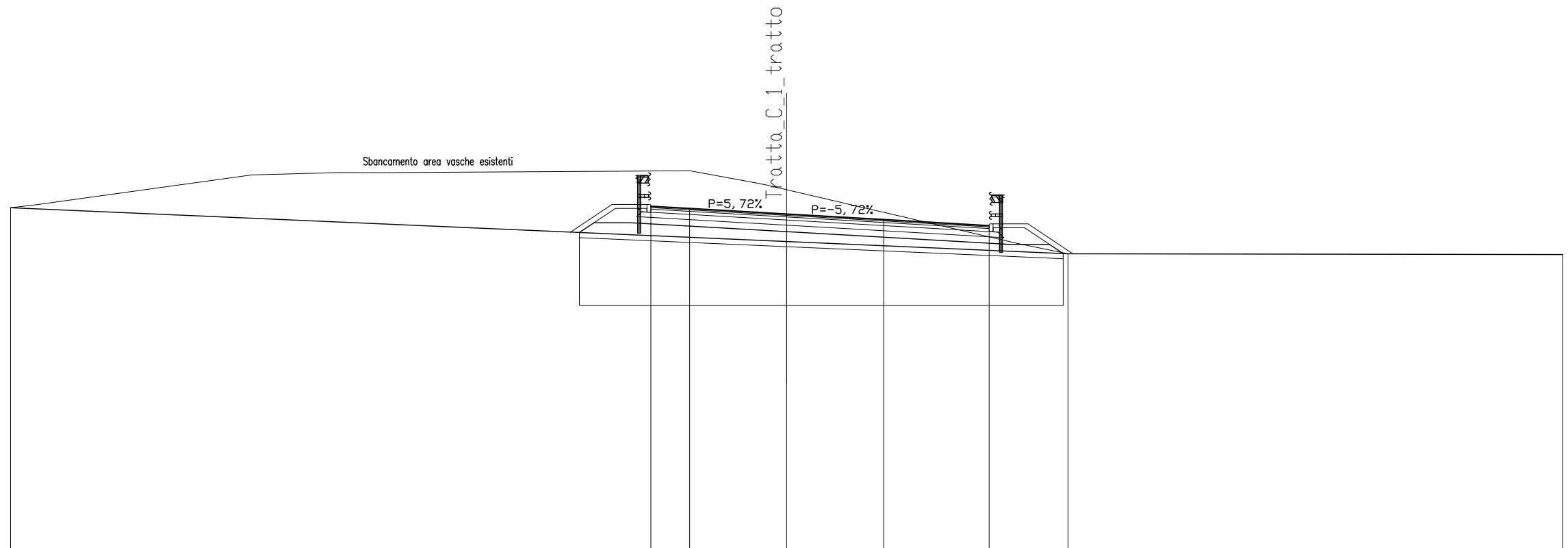
SOVRASTRUTTURA STRADALE	
STRATO DI USURA	13.080 m
STRATO DI BINDER	13.080 m
STRATO DI BASE	13.080 m
FONDAZIONE IN MISTO CEMENTATO	2.796 mq
FONDAZIONE IN MISTO GRANULARE	5.231 mq

MANUFATTI	
CORDOLO	2.000 u.tà

SEZIONE N. : 137
 QT. PROGETTO : 117.934
 DIST.PROG. : 2720.000
 DIST.PREC. : 20.000
 DIST.SUCC. : 20.000

SCALA 1:200

QT.RIF. 105.000



QUOTE TERRENO	118,18			116,87		116,40		116,37
DIST.PARZIALI TERRENO		30,00			10,88		19,12	
QUOTE PROGETTO			117,22 117,60 117,60	117,25		116,76 116,76 116,41		
DIST.PARZIALI PROGETTO			0,56 1,42	6,03	8,66	1,51 0,52		
QUOTA PIANO STRADA			118,23 118,15	117,93	117,72	117,49		
DIST. PIANO STRADA			1,50 3,75	3,75	4,08			

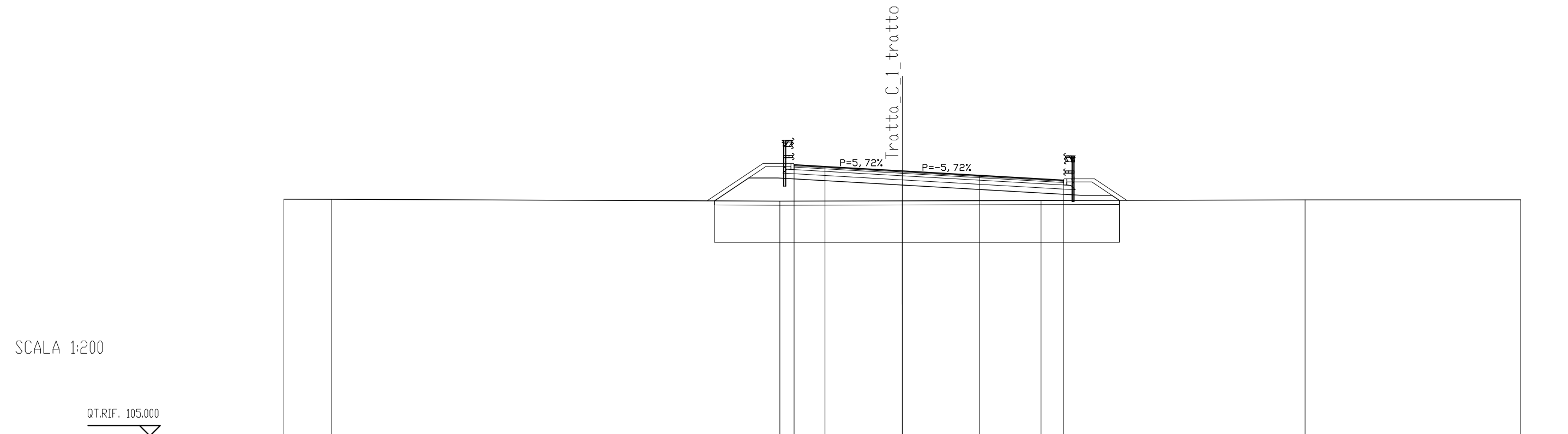
SCAVI E BONIFICHE	
SCOTICO	3.929 mq
SCAVO PER BONIFICA	35.660 mq
LARGHEZZA ANTICAPILLARE	19.644 m
GEOLESSILE	23.691 m

RILEVATI	
RILEVATO	13.017 mq
TERRENO VEGETALE	7.846 m

SOVRASTRUTTURA STRADALE	
STRATO DI USURA	13.080 m
STRATO DI BINDER	13.080 m
STRATO DI BASE	13.080 m
FONDAZIONE IN MISTO CEMENTATO	2.796 mq
FONDAZIONE IN MISTO GRANULARE	5.231 mq

MANUFATTI	
CORDOLO	2.000 u.tà

SEZIONE N. : 138
 QT. PROGETTO : 117.834
 DIST.PROG. : 2740.000
 DIST.PREC. : 20.000
 DIST.SUCC. : 20.000



QUOTE TERRENO	116.47	116.46		116.38	116.39	116.40	116.43	116.44
DIST.PARZIALI TERRENO	2.32		21.74		5.94	6.73	12.81	10.46
QUOTE PROGETTO				116.39	117.50	117.50		116.66
DIST.PARZIALI PROGETTO				1.66	1.42	6.03		8.66
QUOTA PIANO STRADA				118.13	118.05	117.83	117.62	117.39
DIST. PIANO STRADA				1.50	3.75	3.75	4.08	

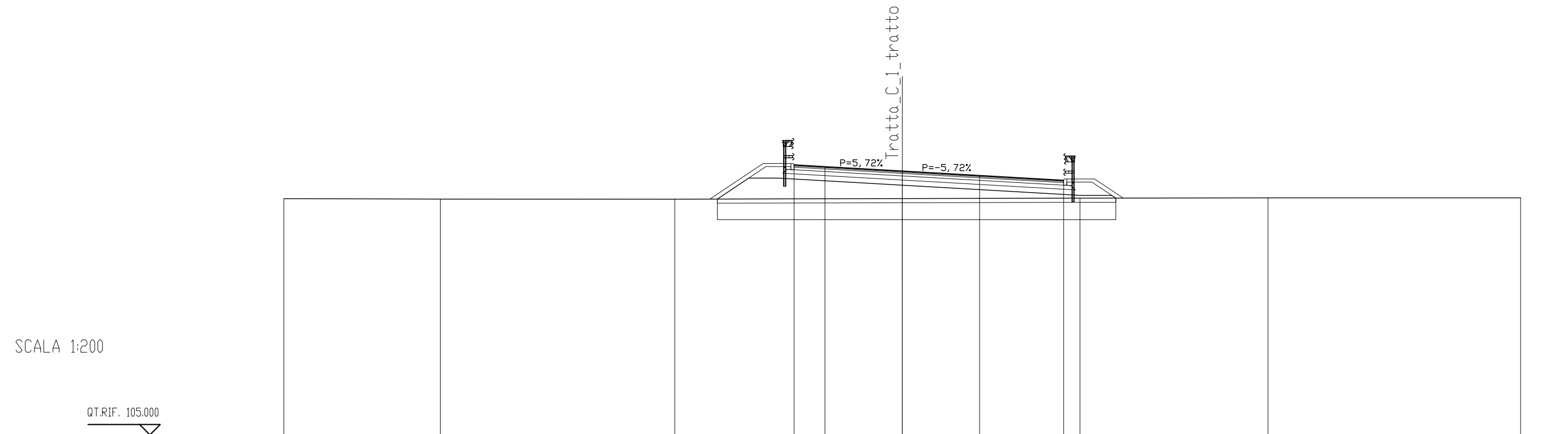
SCAVI E BONIFICHE	
SCOTICO	3.866 mq
SCAVO PER BONIFICA	15.925 mq
LARGHEZZA ANTICAPILLARE	19.331 m
GEOTESSILE	21.377 m

RILEVATI	
RILEVATO	10.801 mq
TERRENO VEGETALE	7.475 m

SOVRASTRUTTURA STRADALE	
STRATO DI USURA	13.080 m
STRATO DI BINDER	13.080 m
STRATO DI BASE	13.080 m
FONDAZIONE IN MISTO CEMENTATO	2.796 mq
FONDAZIONE IN MISTO GRANULARE	5.227 mq

MANUFATTI	
CORDOLO	2.000 u.tà

SEZIONE N. : 139
 QT. PROGETTO : 117.774
 DIST.PROG. : 2760.000
 DIST.PREC. : 20.000
 DIST.SUCC. : 9.268



QUOTE TERRENO	116.44	116.42	116.42	116.44	116.47	116.48	116.48		
DIST.PARZIALI TERRENO	7.59	11.38	11.04	8.62	9.12	12.26			
QUOTE PROGETTO			116.42	117.44	117.44	117.09	116.60	116.60	116.47
DIST.PARZIALI PROGETTO			1.52	1.42	6.03	8.66	1.51		
QUOTA PIANO STRADA			118.07	117.99	117.77	117.56	117.33		
DIST. PIANO STRADA			1.50	3.75	3.75	4.08			

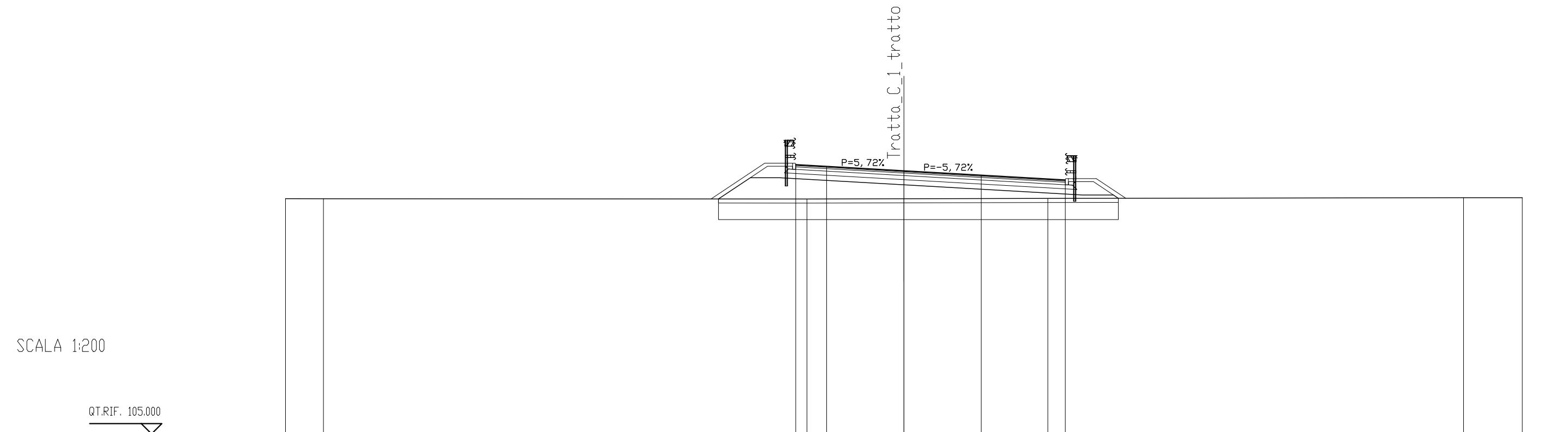
SCAVI E BONIFICHE	
SCOTICO	3.879 mq
SCAVO PER BONIFICA	15.804 mq
LARGHEZZA ANTICAPILLARE	19.395 m
GEOTESSILE	21.433 m

RILEVATI	
RILEVATO	11.306 mq
TERRENO VEGETALE	7.550 m

SOVRASTRUTTURA STRADALE	
STRATO DI USURA	13.080 m
STRATO DI BINDER	13.080 m
STRATO DI BASE	13.080 m
FONDAZIONE IN MISTO CEMENTATO	2.796 mq
FONDAZIONE IN MISTO GRANULARE	5.228 mq

MANUFATTI	
CORDOLO	2.000 u.tà

SEZIONE N. : 139A
 QT. PROGETTO : 117.774
 DIST.PROG. : 2769.268
 DIST.PREC. : 9.268
 DIST.SUCC. : 1.801



QUOTE TERRENO	116.42	116.42		116.41	116.42	116.43		116.47	116.47	
DIST.PARZIALI TERRENO	1.84	23.46		4.70	6.98	20.17		2.85		
QUOTE PROGETTO			116.41	117.44	117.44		117.09	116.60	116.60	116.44
DIST.PARZIALI PROGETTO			1.55	1.42	6.03		8.66	1.51		
QUOTA PIANO STRADA			118.07	117.99	117.77	117.56	117.33			
DIST. PIANO STRADA			1.50	3.75	3.75	4.08				

SCALA 1:200

QT.RIF. 105.000

SCAVI E BONIFICHE	
SCOTICO	3.928 mq
SCAVO PER BONIFICA	15.953 mq
LARGHEZZA ANTICAPILLARE	19.639 m
GEOTESSILE	21.674 m

RILEVATI	
RILEVATO	11.673 mq
TERRENO VEGETALE	7.592 m

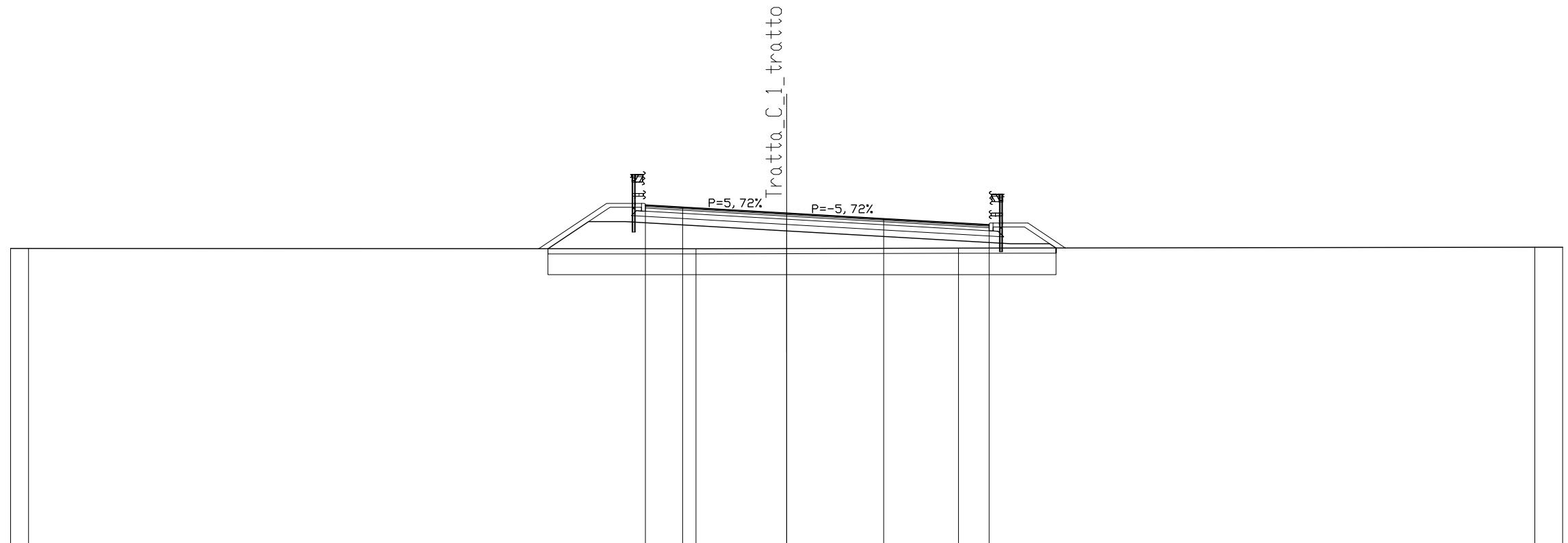
SOVRASTRUTTURA STRADALE	
STRATO DI USURA	13.290 m
STRATO DI BINDER	13.290 m
STRATO DI BASE	13.290 m
FONDAZIONE IN MISTO CEMENTATO	2.838 mq
FONDAZIONE IN MISTO GRANULARE	5.284 mq

MANUFATTI	
CORDOLO	2.000 u.tà

SEZIONE N. : 139B
 QT. PROGETTO : 117.776
 DIST.PROG. : 2771.068
 DIST.PREC. : 1.801
 DIST.SUCC. : 8.932

SCALA 1:200

QT.RIF. 105.000



QUOTE TERRENO	116.42	116.42		116.40	116.41	116.43		116.46	116.46		
DIST.PARZIALI TERRENO	0.70		25.80		3.50	6.64		22.28	1.08		
QUOTE PROGETTO				116.41	117.45	117.45		117.10	116.60	116.60	116.43
DIST.PARZIALI PROGETTO				1.57	1.42	6.24		8.66	1.51		
QUOTA PIANO STRADA				118.09	118.01	117.78	117.56	117.33			
DIST. PIANO STRADA				1.44	4.02	3.75	4.08				

SCAVI E BONIFICHE	
SCOTICO	4.121 mq
SCAVO PER BONIFICA	16.603 mq
LARGHEZZA ANTICAPILLARE	20.612 m
GEOTESSILE	22.633 m

RILEVATI	
RILEVATO	13.745 mq
TERRENO VEGETALE	7.880 m

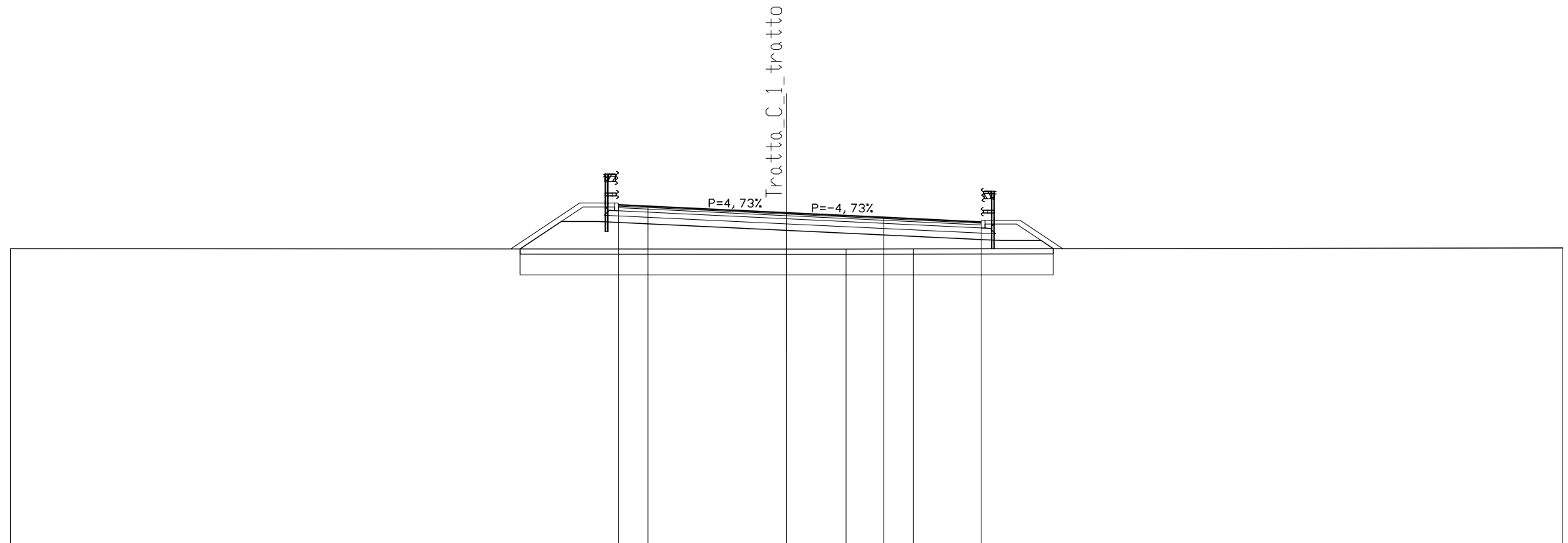
SOVRASTRUTTURA STRADALE	
STRATO DI USURA	14.021 m
STRATO DI BINDER	14.021 m
STRATO DI BASE	14.021 m
FONDAZIONE IN MISTO CEMENTATO	2.984 mq
FONDAZIONE IN MISTO GRANULARE	5.462 mq

MANUFATTI	
CORDOLO	2.000 u.tà

SEZIONE N. : 140
 QT. PROGETTO : 117.795
 DIST.PROG. : 2780.000
 DIST.PREC. : 8.932
 DIST.SUCC. : 19.268

SCALA 1:200

QT.RIF. 105.000



QUOTE TERRENO	116.41					116.39	116.39	116.40			116.44
DIST.PARZIALI TERRENO		30.00				2.30	2.60			25.11	
QUOTE PROGETTO			116.40	117.46	117.46		117.11		116.72	116.72	116.41
DIST.PARZIALI PROGETTO			1.59	1.43	7.28		8.34		1.50	0.47	
QUOTA PIANO STRADA			118.10	118.05		117.79	117.62	117.44			
DIST. PIANO STRADA			1.14	5.36		3.75	3.77				

SCAVI E BONIFICHE	
SCOTICO	4.513 mq
SCAVO PER BONIFICA	19.006 mq
LARGHEZZA ANTICAPILLARE	22.564 m
GEOTESSILE	24.605 m

RILEVATI	
RILEVATO	16.908 mq
TERRENO VEGETALE	8.337 m

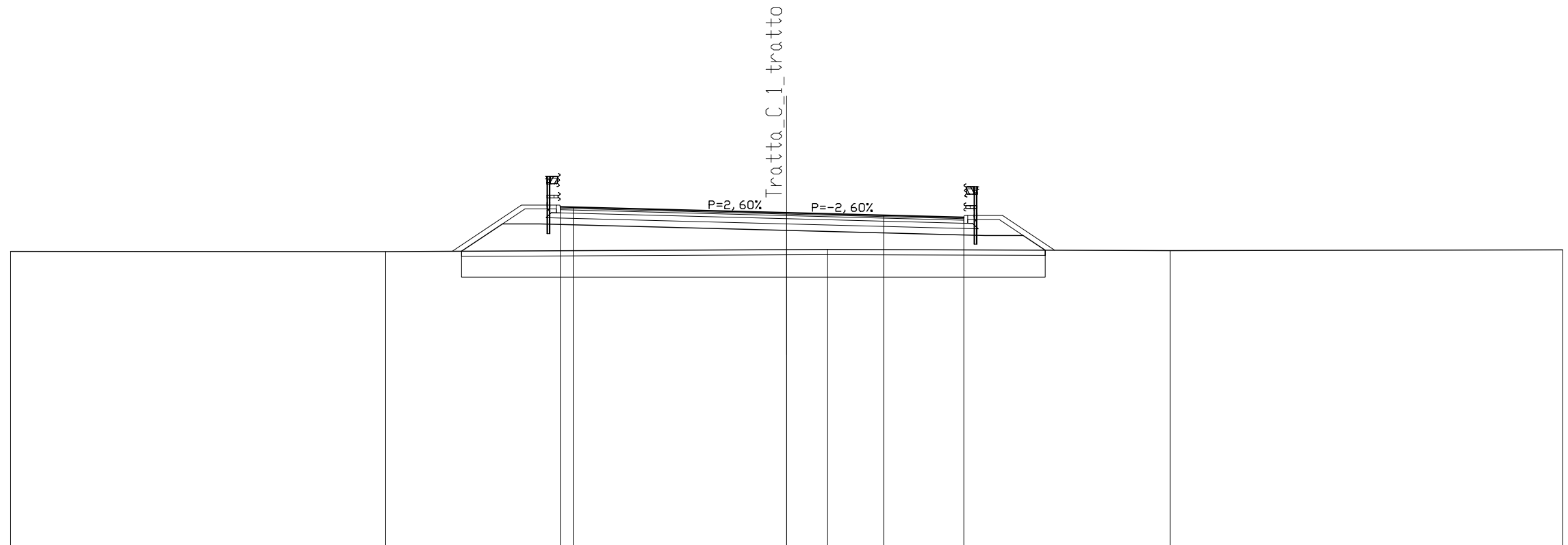
SOVRASTRUTTURA STRADALE	
STRATO DI USURA	15.599 m
STRATO DI BINDER	15.599 m
STRATO DI BASE	15.599 m
FONDAZIONE IN MISTO CEMENTATO	3.301 mq
FONDAZIONE IN MISTO GRANULARE	5.855 mq

MANUFATTI	
CORDOLO	2.000 u.tà

SEZIONE N. : 140A
 QT. PROGETTO : 117.890
 DIST.PROG. : 2799.268
 DIST.PREC. : 19.268
 DIST.SUCC. : 0.732

SCALA 1:200

QT.RIF. 105.000



QUOTE TERRENO	116.39	116.39	116.46	116.47	116.43	116.45		
DIST.PARZIALI TERRENO	14.50	15.50	1.58	13.25	15.17			
QUOTE PROGETTO		116.40	117.46	117.46	117.21	117.01	117.01	116.44
DIST.PARZIALI PROGETTO		1.58	1.44	9.54	7.66	1.48	0.85	
QUOTA PIANO STRADA		118.12	118.10	117.89	117.79	117.71		
DIST. PIANO STRADA		0.50	8.25	3.75	3.10			

SCAVI E BONIFICHE	
SCOTICO	4.508 mq
SCAVO PER BONIFICA	18.977 mq
LARGHEZZA ANTICAPILLARE	22.540 m
GEOTESSILE	24.579 m

RILEVATI	
RILEVATO	16.894 mq
TERRENO VEGETALE	8.339 m

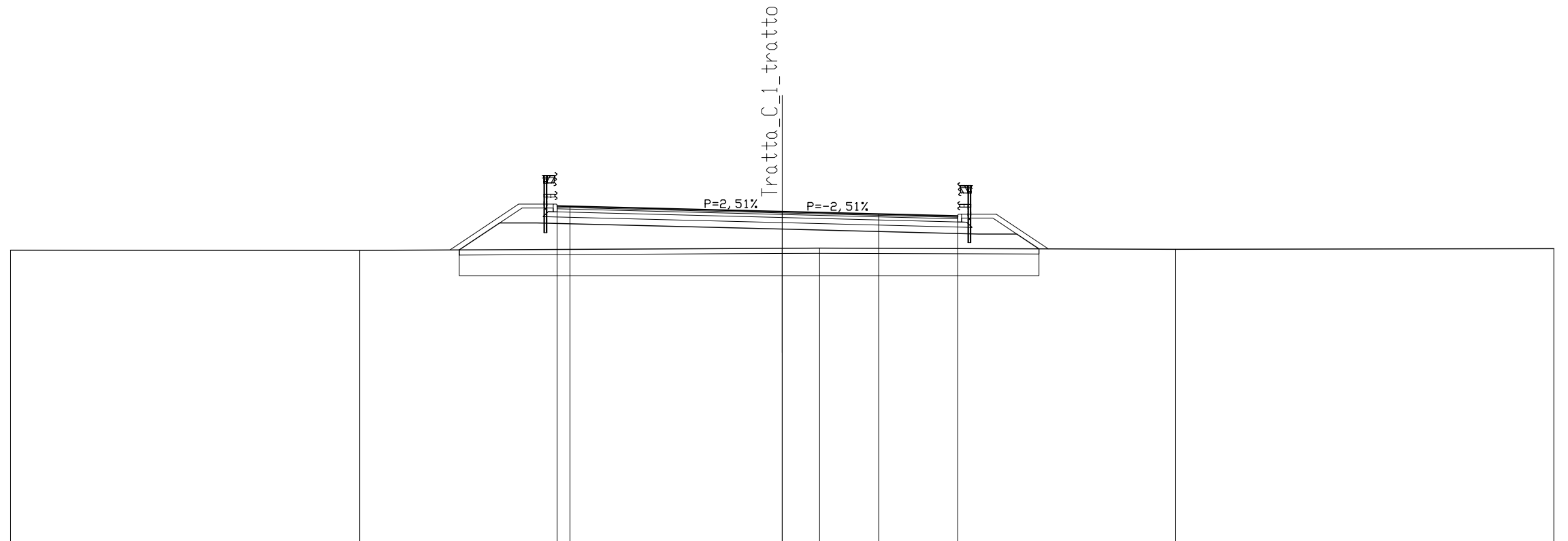
SOVRASTRUTTURA STRADALE	
STRATO DI USURA	15.574 m
STRATO DI BINDER	15.574 m
STRATO DI BASE	15.574 m
FONDAZIONE IN MISTO CEMENTATO	3.295 mq
FONDAZIONE IN MISTO GRANULARE	5.849 mq

MANUFATTI	
CORDOLO	2.000 u.tà

SEZIONE N. : 141
 QT. PROGETTO : 117.895
 DIST.PROG. : 2800.000
 DIST.PREC. : 0.732
 DIST.SUCC. : 20.000

SCALA 1:200

QT.RIF. 105.000



QUOTE TERRENO	116.39	116.39	116.47	116.47	116.43	116.46		
DIST.PARZIALI TERRENO	13.58	16.42	1.45	13.84	14.70			
QUOTE PROGETTO		116.41	117.45	117.45	117.22	117.02	117.02	116.45
DIST.PARZIALI PROGETTO		1.57	1.45	9.54	7.64	1.48	0.87	
QUOTA PIANO STRADA		118.12	118.10	117.90	117.80	117.72		
DIST. PIANO STRADA		0.50	8.25	3.75	3.07			

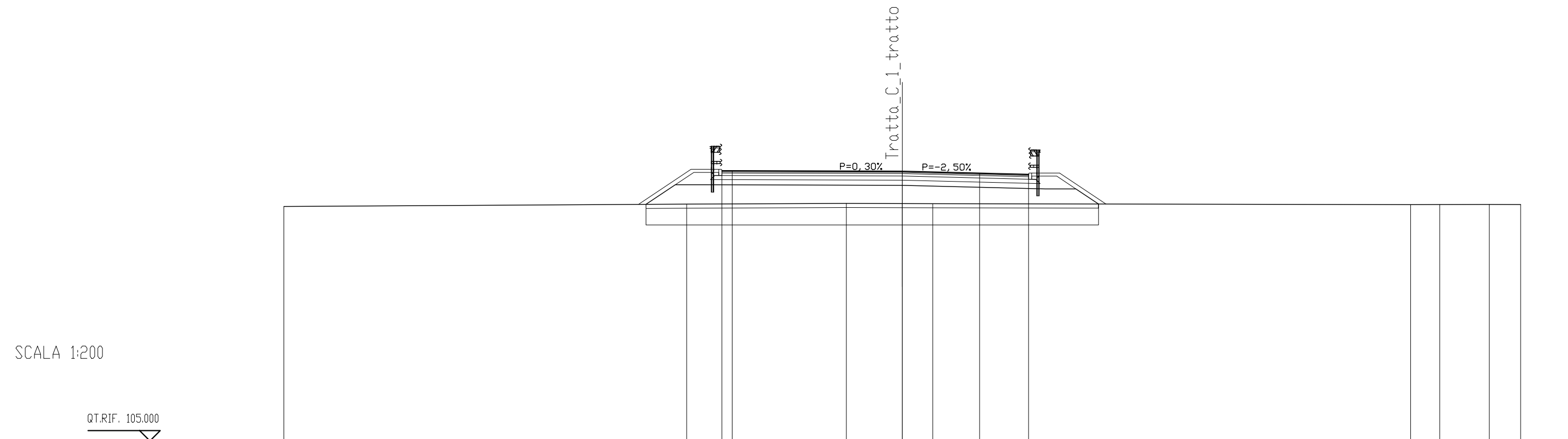
SCAVI E BONIFICHE	
SCOTICO	4.391 mq
SCAVO PER BONIFICA	18.141 mq
LARGHEZZA ANTICAPILLARE	21.956 m
GEOTESSILE	23.970 m

RILEVATI	
RILEVATO	17.738 mq
TERRENO VEGETALE	8.473 m

SOVRASTRUTTURA STRADALE	
STRATO DI USURA	14.879 m
STRATO DI BINDER	14.879 m
STRATO DI BASE	14.879 m
FONDAZIONE IN MISTO CEMENTATO	3.157 mq
FONDAZIONE IN MISTO GRANULARE	5.705 mq

MANUFATTI	
CORDOLO	2.000 u.tà

SEZIONE N. : 142
 QT. PROGETTO : 118.076
 DIST.PROG. : 2820.000
 DIST.PREC. : 20.000
 DIST.SUCC. : 4.268



QUOTE TERRENO	116.37		116.49		116.52	116.51	116.51		116.46	116.46	116.47	116.47	
DIST.PARZIALI TERRENO		19.54		7.75		2.71	1.48		23.18		1.41	2.40	1.52
QUOTE PROGETTO			116.47	117.42	117.42		117.40		117.22	117.22	116.49		
DIST.PARZIALI PROGETTO			1.42	1.46		9.55		6.94	1.48	1.10			
QUOTA PIANO STRADA			118.10	118.10		118.08	117.98	117.92					
DIST. PIANO STRADA			0.50		8.25		3.75	2.38					

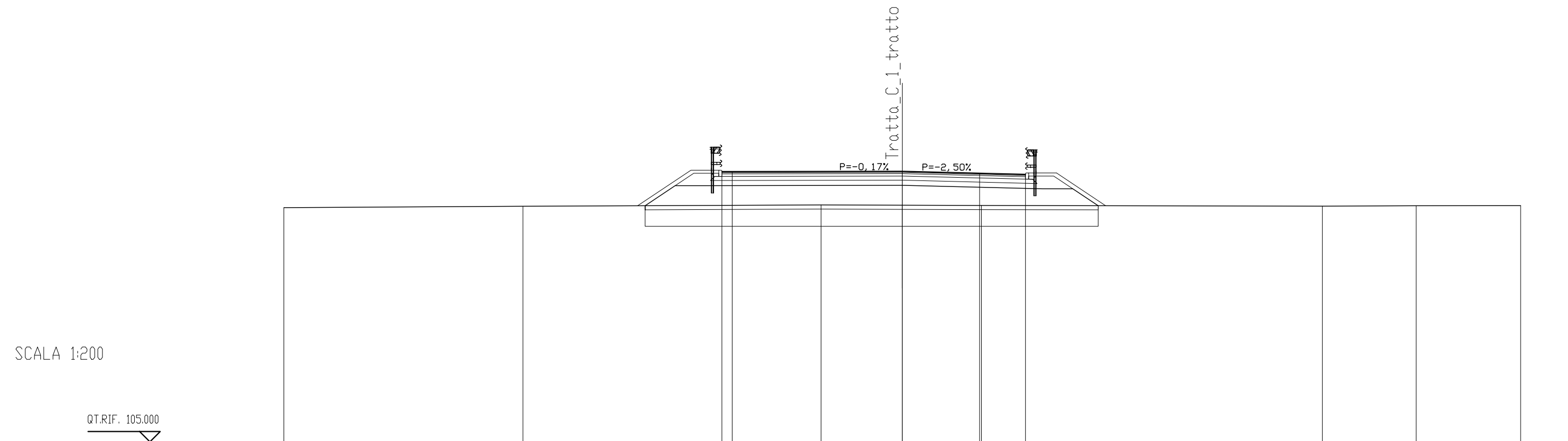
SCAVI E BONIFICHE	
SCOTICO	4.396 mq
SCAVO PER BONIFICA	17.969 mq
LARGHEZZA ANTICAPILLARE	21.978 m
GEOTESSILE	23.978 m

RILEVATI	
RILEVATO	19.002 mq
TERRENO VEGETALE	8.677 m

SOVRASTRUTTURA STRADALE	
STRATO DI USURA	14.730 m
STRATO DI BINDER	14.730 m
STRATO DI BASE	14.730 m
FONDAZIONE IN MISTO CEMENTATO	3.127 mq
FONDAZIONE IN MISTO GRANULARE	5.675 mq

MANUFATTI	
CORDOLO	2.000 u.tà

SEZIONE N. : 142A
 QT. PROGETTO : 118.125
 DIST.PROG. : 2824.268
 DIST.PREC. : 4.268
 DIST.SUCC. : 15.732



QUOTE TERRENO	116.36	116.43	116.49	116.48	116.47	116.43	116.45	116.46
DIST.PARZIALI TERRENO	11.60	14.46	3.94	3.84	16.54	4.55	5.07	
QUOTE PROGETTO		116.46	117.43	117.43	117.44	117.27	117.27	116.45
DIST.PARZIALI PROGETTO		1.46	1.47	9.55	6.79	1.48	1.23	
QUOTA PIANO STRADA		118.11	118.11	118.12	118.03	117.98		
DIST. PIANO STRADA		0.50	8.25	3.75	2.23			

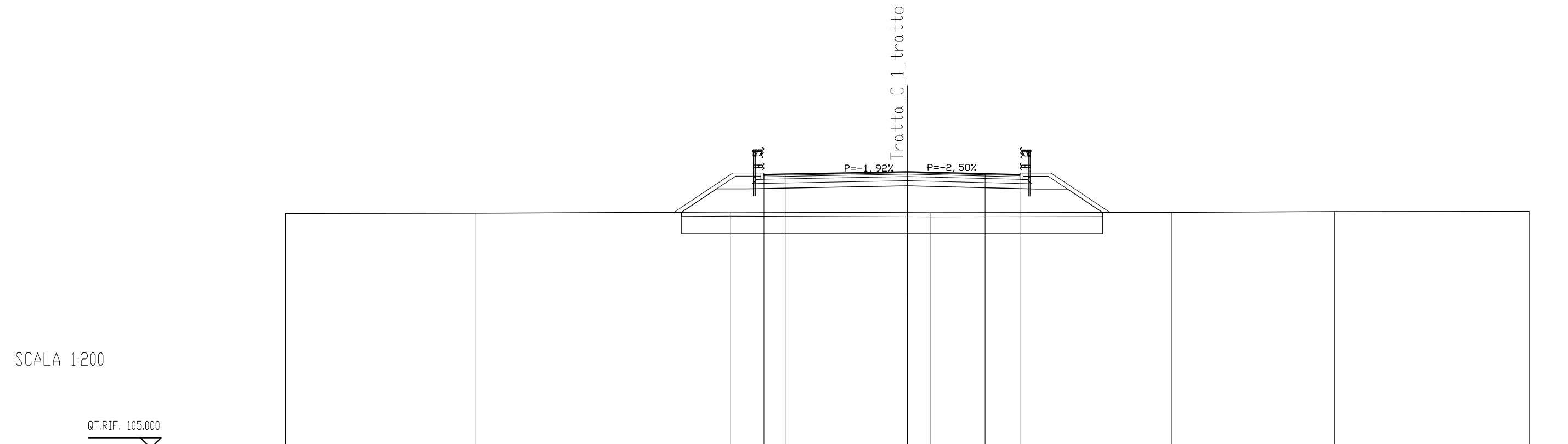
SCAVI E BONIFICHE	
SCOTICO	4.063 mq
SCAVO PER BONIFICA	16.531 mq
LARGHEZZA ANTICAPILLARE	20.312 m
GEOTESSILE	22.347 m

RILEVATI	
RILEVATO	22.146 mq
TERRENO VEGETALE	9.536 m

SOVRASTRUTTURA STRADALE	
STRATO DI USURA	12.348 m
STRATO DI BINDER	12.348 m
STRATO DI BASE	12.348 m
FONDAZIONE IN MISTO CEMENTATO	2.651 mq
FONDAZIONE IN MISTO GRANULARE	5.105 mq

MANUFATTI	
CORDOLO	2.000 u.tà

SEZIONE N. : 143
 QT. PROGETTO : 118.336
 DIST.PROG. : 2840.000
 DIST.PREC. : 15.732
 DIST.SUCC. : 5.270



QUOTE TERRENO	116.33	116.34	116.39	116.36	116.36	116.38	116.41	116.42	
DIST.PARZIALI TERRENO	9.18	12.30	8.52	1.10	11.65	7.88	9.38		
QUOTE PROGETTO			116.38	117.51	117.51	117.66	117.50	117.50	116.37
DIST.PARZIALI PROGETTO			1.69	1.48	7.72	6.24	1.48	1.69	
QUOTA PIANO STRADA			118.20	118.22	118.34	118.24	118.20		
DIST. PIANO STRADA			1.02	5.89	3.75	1.68			

SCAVI E BONIFICHE	
SCOTICO	3.953 mq
SCAVO PER BONIFICA	15.957 mq
LARGHEZZA ANTICAPILLARE	19.762 m
GEOTESSILE	21.785 m

RILEVATI	
RILEVATO	22.854 mq
TERRENO VEGETALE	9.834 m

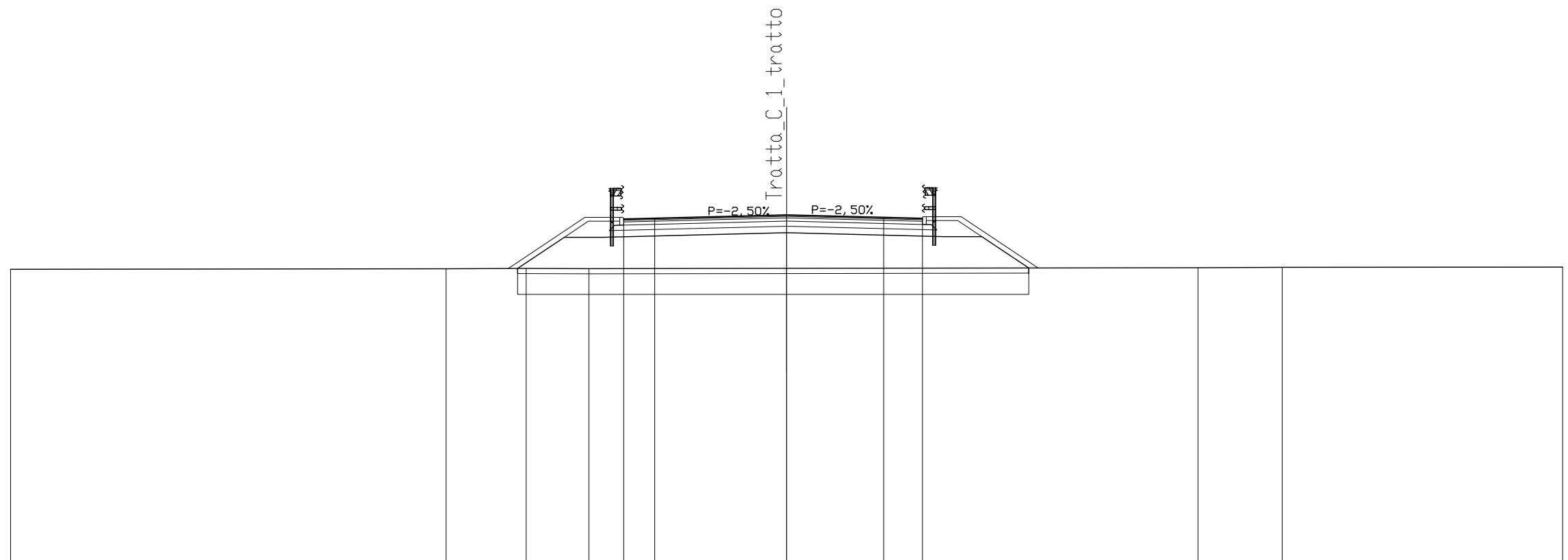
SOVRASTRUTTURA STRADALE	
STRATO DI USURA	11.550 m
STRATO DI BINDER	11.550 m
STRATO DI BASE	11.550 m
FONDAZIONE IN MISTO CEMENTATO	2.492 mq
FONDAZIONE IN MISTO GRANULARE	4.913 mq

MANUFATTI	
CORDOLO	2.000 u.tà

SEZIONE N. : 143A
 QT. PROGETTO : 118.418
 DIST.PROG. : 2845.270
 DIST.PREC. : 5.270
 DIST.SUCC. : 8.998

SCALA 1:200

QT.RIF. 105.000



QUOTE TERRENO	116.32	116.34	116.36	116.35	116.36	116.38	116.40	116.41
DIST.PARZIALI TERRENO	16.83	3.10	2.42	7.64	15.90	3.25	10.84	
QUOTE PROGETTO		116.36	117.56	117.56	117.74	117.59	117.59	116.37
DIST.PARZIALI PROGETTO		1.80	1.48	7.11	6.06	1.48	1.82	
QUOTA PIANO STRADA		118.26	118.29	118.42	118.32	118.29		
DIST. PIANO STRADA		1.20	5.10	3.75	1.50			

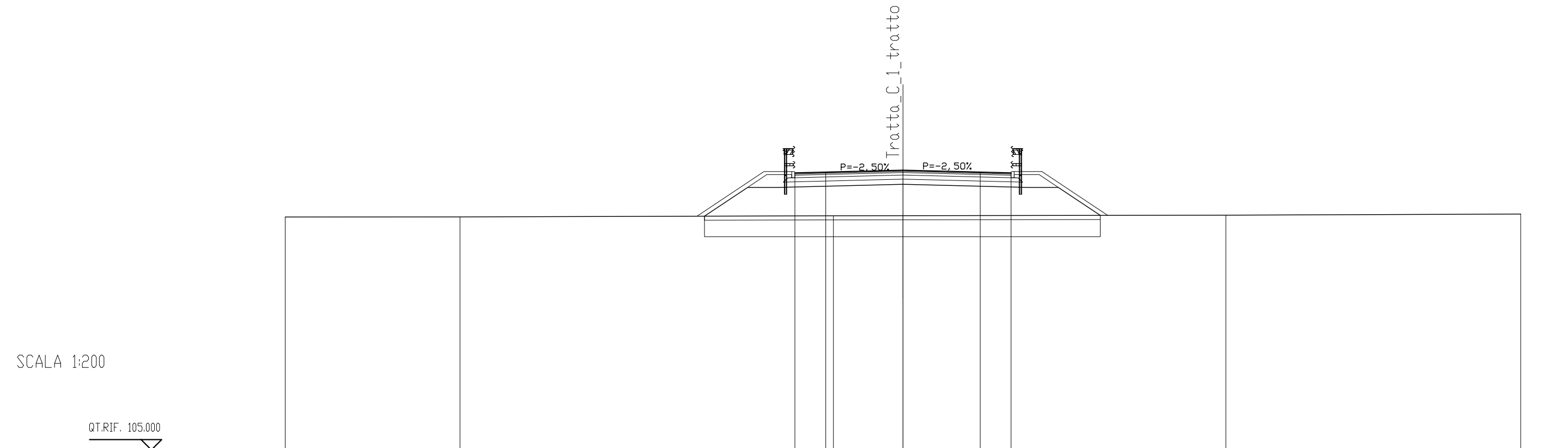
SCAVI E BONIFICHE	
SCOTICO	3,843 mq
SCAVO PER BONIFICA	15,808 mq
LARGHEZZA ANTICAPILLARE	19,217 m
GEOTESSILE	21,254 m

RILEVATI	
RILEVATO	24,466 mq
TERRENO VEGETALE	10,440 m

SOVRASTRUTTURA STRADALE	
STRATO DI USURA	10,500 m
STRATO DI BINDER	10,500 m
STRATO DI BASE	10,500 m
FONDAZIONE IN MISTO CEMENTATO	2,282 mq
FONDAZIONE IN MISTO GRANULARE	4,652 mq

MANUFATTI	
CORDOLO	2,000 u.tà

SEZIONE N. : 143B
 QT. PROGETTO : 118.571
 DIST.PROG. : 2854.268
 DIST.PREC. : 8.998
 DIST.SUCC. : 5.732



QUOTE TERRENO	116,30	116,31	116,36	116,37	116,39	116,45		
DIST.PARZIALI TERRENO	8,49	18,14	3,38	15,68	14,32			
QUOTE PROGETTO		116,34	117,74	117,74	117,89	117,74	117,74	116,38
DIST.PARZIALI PROGETTO		2,09	1,48	6,06	6,06	1,48	2,04	
QUOTA PIANO STRADA		118,44	118,48	118,57	118,48	118,44		
DIST. PIANO STRADA		1,50	3,75	3,75	1,50			

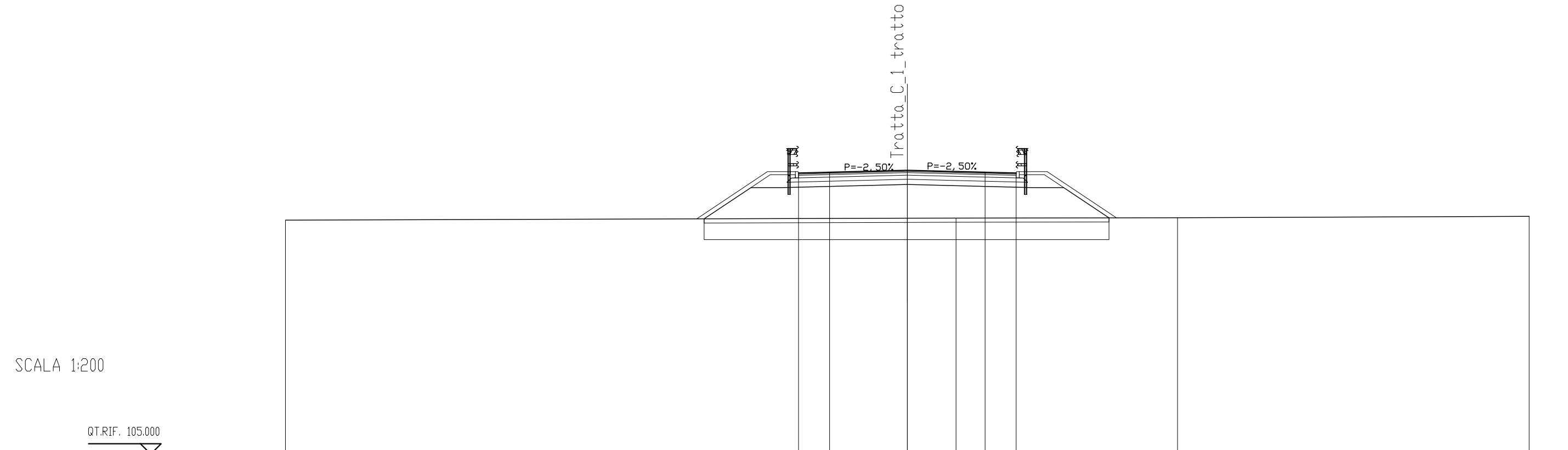
SCAVI E BONIFICHE	
SCOTICO	3.906 mq
SCAVO PER BONIFICA	16.164 mq
LARGHEZZA ANTICAPILLARE	19.533 m
GEOTESSILE	21.580 m

RILEVATI	
RILEVATO	26.505 mq
TERRENO VEGETALE	10.820 m

SOVRASTRUTTURA STRADALE	
STRATO DI USURA	10.500 m
STRATO DI BINDER	10.500 m
STRATO DI BASE	10.500 m
FONDAZIONE IN MISTO CEMENTATO	2.282 mq
FONDAZIONE IN MISTO GRANULARE	4.650 mq

MANUFATTI	
CORDOLO	2.000 u.tà

SEZIONE N. : 144
 QT. PROGETTO : 118.677
 DIST.PROG. : 2860.000
 DIST.PREC. : 5.732
 DIST.SUCC. : 9.268



QUOTE TERRENO	116.28				116.37	116.38		116.39		116.46
DIST.PARZIALI TERRENO		30.00			2.35	10.69		16.97		
QUOTE PROGETTO			116.34	117.85	117.85	118.00		117.85	117.85	116.39
DIST.PARZIALI PROGETTO			2.26	1.48	6.06	6.06	1.48	2.19		
QUOTA PIANO STRADA				118.55	118.58	118.68	118.58	118.55		
DIST. PIANO STRADA				1.50	3.75	3.75	1.50			

SCAVI E BONIFICHE	
SCOTICO	4.216 mq
SCAVO PER BONIFICA	25.767 mq
LARGHEZZA ANTICAPILLARE	20.559 m
GEOTESSILE	23.015 m

RILEVATI	
RILEVATO	29.449 mq
TERRENO VEGETALE	12.108 m

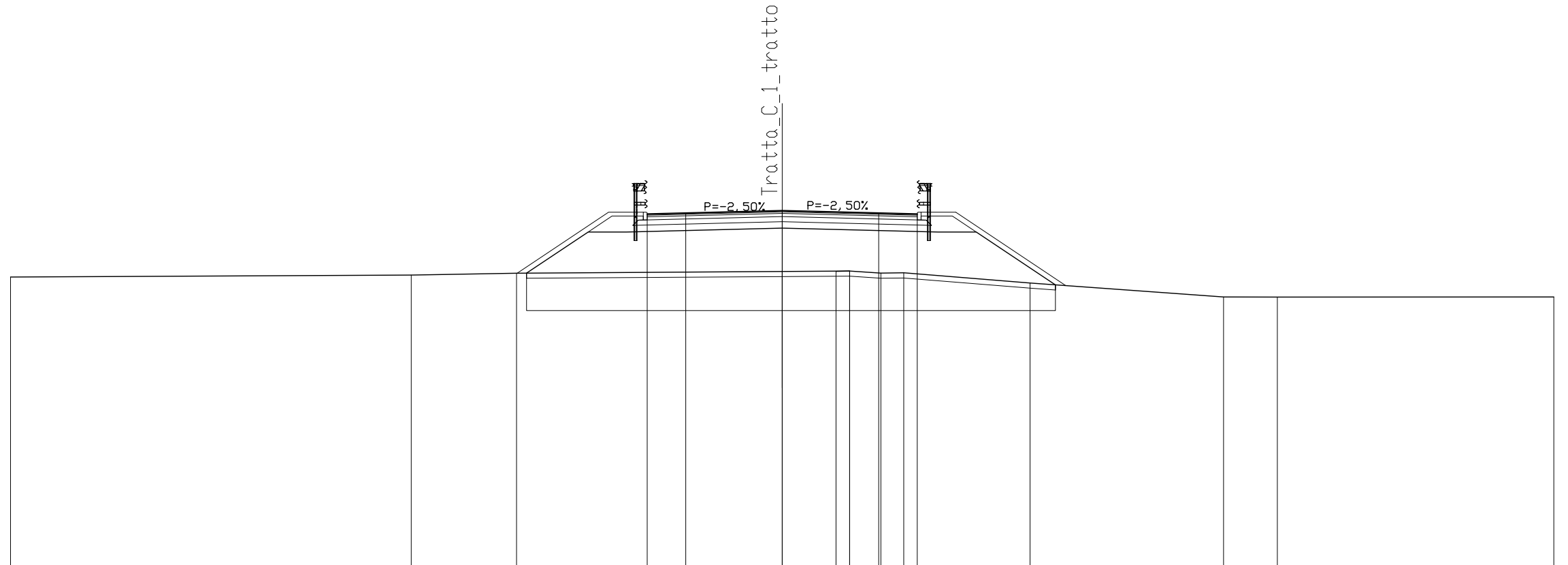
SOVRASTRUTTURA STRADALE	
STRATO DI USURA	10.500 m
STRATO DI BINDER	10.500 m
STRATO DI BASE	10.500 m
FONDAZIONE IN MISTO CEMENTATO	2.282 mq
FONDAZIONE IN MISTO GRANULARE	4.650 mq

MANUFATTI	
CORDOLO	2.000 u.tà

SEZIONE N. : 144A
 QT. PROGETTO : 118.862
 DIST.PROG. : 2869.268
 DIST.PREC. : 9.268
 DIST.SUCC. : 10.732

SCALA 1:200

QT.RIF. 105.000



QUOTE TERRENO	116.28	116.36	116.43	116.50	116.50	116.52	116.44	116.44	116.05	115.51	115.50	115.51
DIST.PARZIALI TERRENO	15.58	4.09	10.33	2.09	0.53	1.22	0.89	4.91	7.52	2.09	10.75	
QUOTE PROGETTO			116.43	118.03	118.03	118.18			118.03	118.03	115.98	
DIST.PARZIALI PROGETTO			2.39	1.48	6.06	6.06	1.48	3.08				
QUOTA PIANO STRADA			118.73	118.77	118.86	118.77	118.73					
DIST. PIANO STRADA			1.50	3.75	3.75	1.50						

SCAVI E BONIFICHE	
SCOTICO	4.343 mq
SCAVO PER BONIFICA	18.289 mq
LARGHEZZA ANTICAPILLARE	21.713 m
GEOTESSILE	23.768 m

RILEVATI	
RILEVATO	34.883 mq
TERRENO VEGETALE	11.930 m

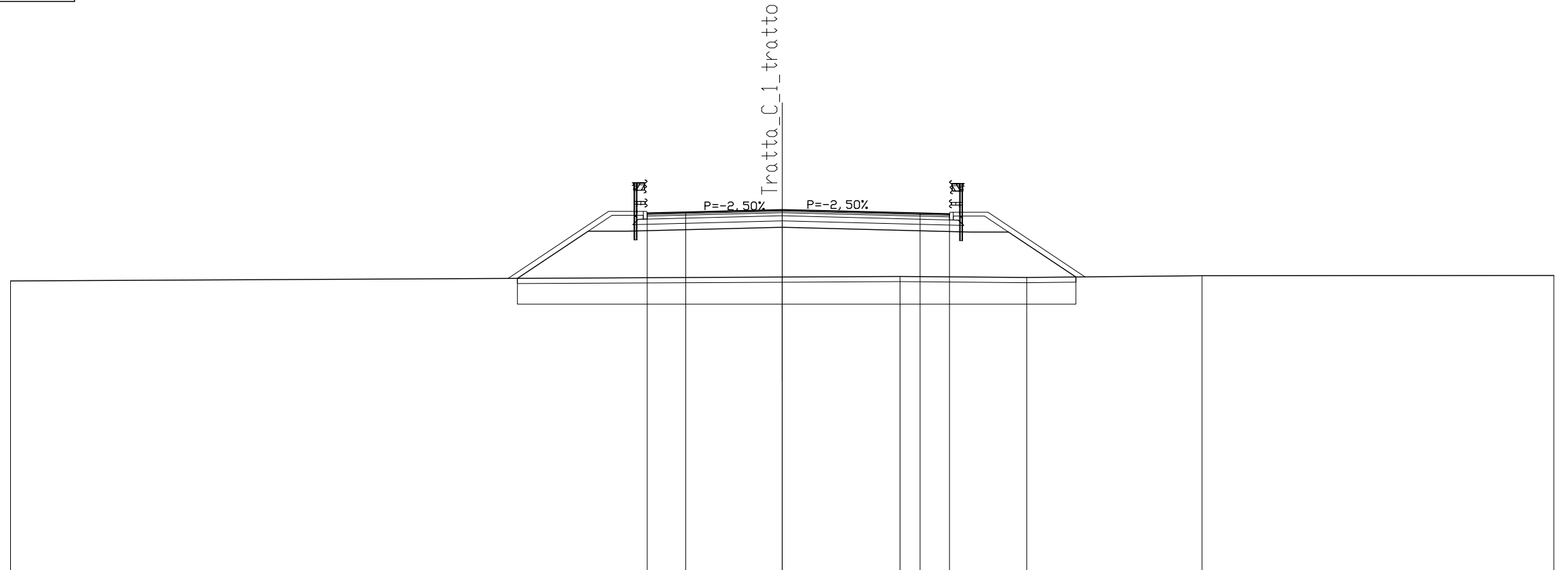
SOVRASTRUTTURA STRADALE	
STRATO DI USURA	11.752 m
STRATO DI BINDER	11.752 m
STRATO DI BASE	11.752 m
FONDAZIONE IN MISTO CEMENTATO	2.532 mq
FONDAZIONE IN MISTO GRANULARE	4.965 mq

MANUFATTI	
CORDOLO	2.000 u.tà

SEZIONE N. : 145
 QT. PROGETTO : 119.097
 DIST.PROG. : 2880.000
 DIST.PREC. : 10.732
 DIST.SUCC. : 19.268

SCALA 1:200

QT.RIF. 105.000



QUOTE TERRENO	116.33				116.48	116.51		116.47		116.54	116.54
DIST.PARZIALI TERRENO		30.00			4.58	4.93		6.81		13.68	
QUOTE PROGETTO			116.43	118.27	118.27	118.42		118.23	118.23	116.49	
DIST.PARZIALI PROGETTO			2.75	1.48	6.06		7.31	1.48	2.62		
QUOTA PIANO STRADA				118.97	119.00	119.10		118.96	118.93		
DIST. PIANO STRADA				1.50	3.75		5.36	1.14			

SCAVI E BONIFICHE	
SCOTICO	5,029 mq
SCAVO PER BONIFICA	21,054 mq
LARGHEZZA ANTICAPILLARE	25,148 m
GEOTESSILE	27,265 m

RILEVATI	
RILEVATO	49,844 mq
TERRENO VEGETALE	13,355 m

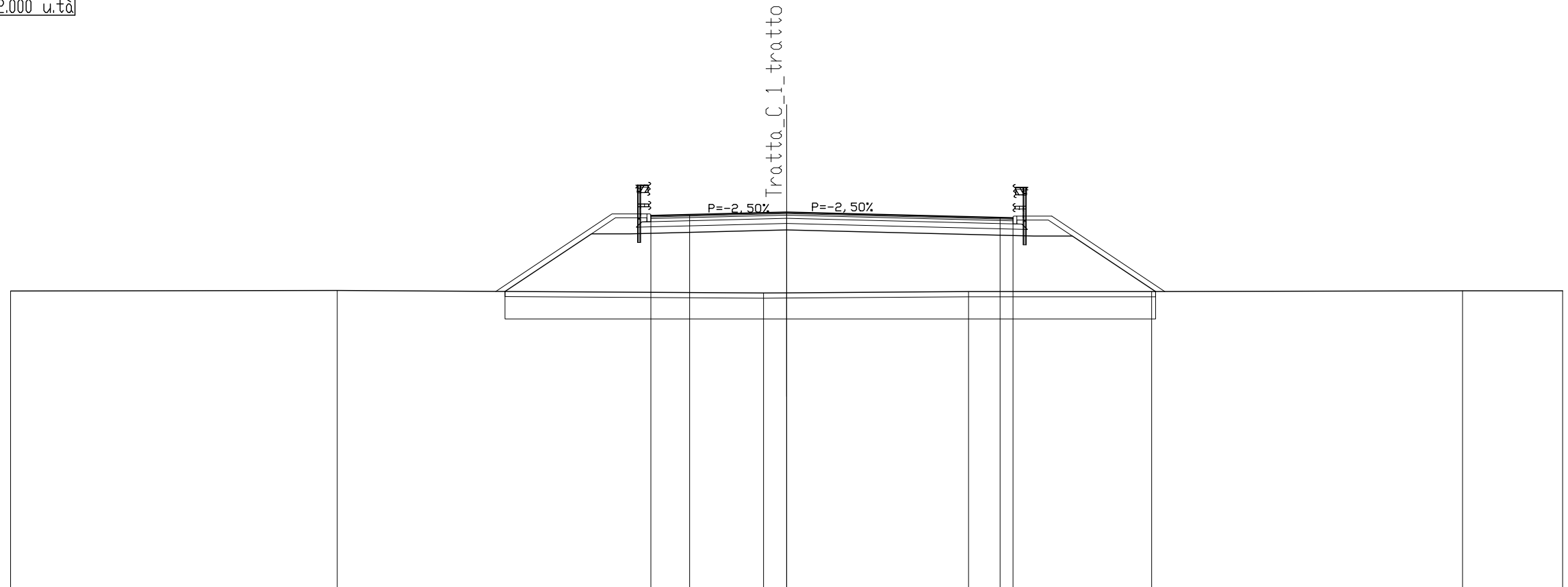
SOVRASTRUTTURA STRADALE	
STRATO DI USURA	14,000 m
STRATO DI BINDER	14,000 m
STRATO DI BASE	14,000 m
FONDAZIONE IN MISTO CEMENTATO	2,982 mq
FONDAZIONE IN MISTO GRANULARE	5,525 mq

MANUFATTI	
CORDOLO	2,000 u.tà

SEZIONE N. : 145A
 QT. PROGETTO : 119.578
 DIST.PROG. : 2899.268
 DIST.PREC. : 19.268
 DIST.SUCC. : 0.732

SCALA 1:200

QT.RIF. 105.000



QUOTE TERRENO	116.53	116.56	116.46	116.46	116.51	116.51	116.55	116.54
DIST.PARZIALI TERRENO	12.63	16.48	0.89	7.03	7.08	12.02	3.87	
QUOTE PROGETTO		116.52	118.75	118.75	118.90	118.66	118.66	116.51
DIST.PARZIALI PROGETTO		3.34	1.48	6.06	9.56	1.48	3.22	
QUOTA PIANO STRADA			119.45	119.48	119.58	119.37	119.36	
DIST. PIANO STRADA			1.50	3.75	8.25	0.50		

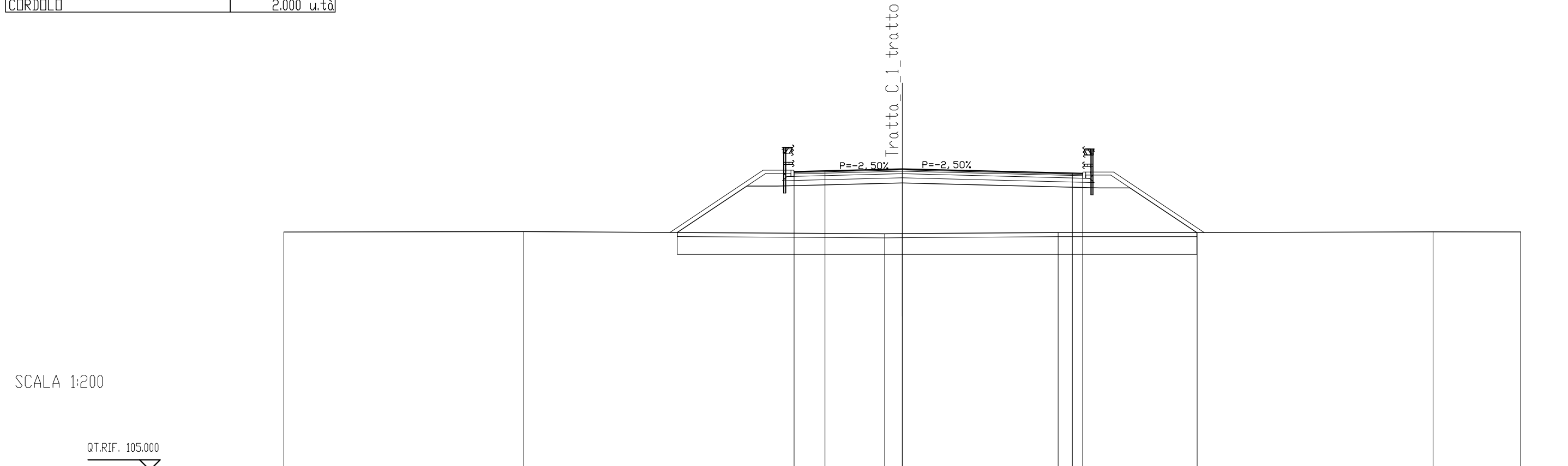
SCAVI E BONIFICHE	
SCOTICO	5,042 mq
SCAVO PER BONIFICA	21,099 mq
LARGHEZZA ANTICAPILLARE	25,204 m
GEOTESSILE	27,322 m

RILEVATI	
RILEVATO	50,325 mq
TERRENO VEGETALE	13,422 m

SOVRASTRUTTURA STRADALE	
STRATO DI USURA	14,000 m
STRATO DI BINDER	14,000 m
STRATO DI BASE	14,000 m
FONDAZIONE IN MISTO CEMENTATO	2,982 mq
FONDAZIONE IN MISTO GRANULARE	5,526 mq

MANUFATTI	
CORDOLO	2,000 u.tà

SEZIONE N. : 146
 QT. PROGETTO : 119.598
 DIST.PROG. : 2900.000
 DIST.PREC. : 0.732
 DIST.SUCC. : 9.867



SCALA 1:200

QUOTE TERRENO	116.54	116.56	116.46	116.46	116.52	116.52	116.55	116.55
DIST.PARZIALI TERRENO	11.64	17.51	0.85	7.56	6.74	11.45	4.25	
QUOTE PROGETTO		116.52	118.77	118.77	118.92	118.68	118.68	116.52
DIST.PARZIALI PROGETTO		3.37	1.48	6.06	9.56	1.48	3.24	
QUOTA PIANO STRADA			119.47	119.50	119.60	119.39	119.38	
DIST. PIANO STRADA			1.50	3.75	8.25	0.50		

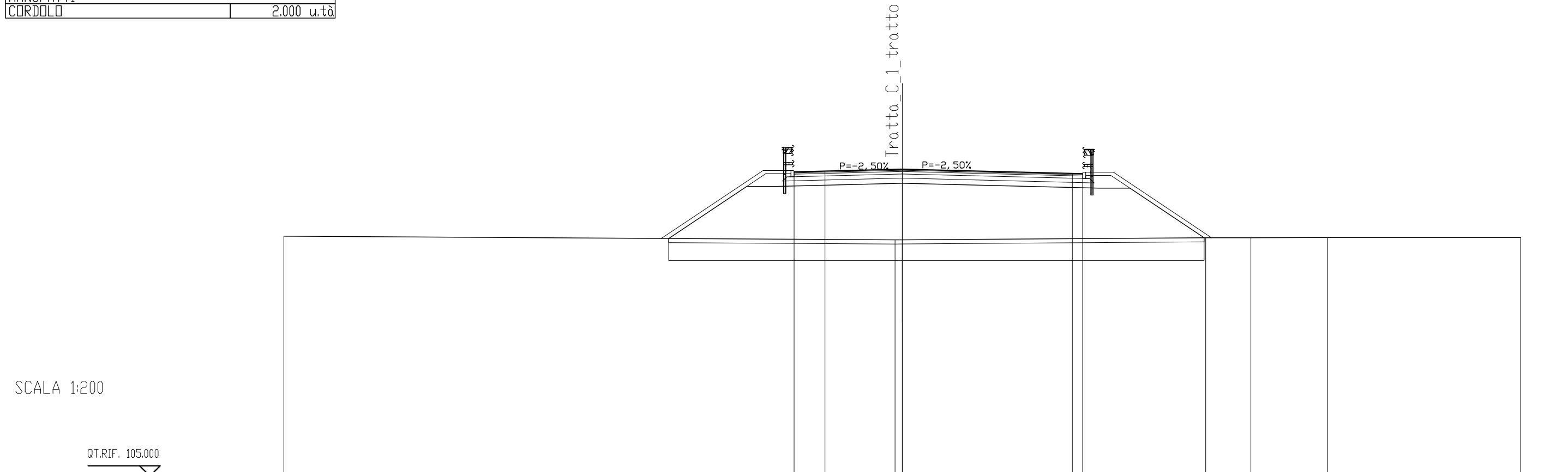
SCAVI E BONIFICHE	
SCOTICO	5.195 mq
SCAVO PER BONIFICA	21.910 mq
LARGHEZZA ANTICAPILLARE	25.978 m
GEOTESSILE	28.148 m

RILEVATI	
RILEVATO	57.440 mq
TERRENO VEGETALE	14.353 m

SOVRASTRUTTURA STRADALE	
STRATO DI USURA	14.000 m
STRATO DI BINDER	14.000 m
STRATO DI BASE	14.000 m
FONDAZIONE IN MISTO CEMENTATO	2.982 mq
FONDAZIONE IN MISTO GRANULARE	5.525 mq

MANUFATTI	
CORDOLO	2.000 u.tà

SEZIONE N. : 146A
 QT. PROGETTO : 119.874
 DIST.PROG. : 2909.867
 DIST.PREC. : 9.867
 DIST.SUCC. : 10.133



SCALA 1:200

QT.RIF. 105.000

QUOTE TERRENO	116.63			116.45			116.55	116.55	116.56	116.56
DIST.PARZIALI TERRENO		29.65		0.35		14.72		2.19	3.73	9.36
QUOTE PROGETTO			116.52	119.04	119.04	119.19		118.96	118.96	116.55
DIST.PARZIALI PROGETTO			3.79	1.48	6.06		9.56	1.48	3.60	
QUOTA PIANO STRADA				119.74	119.78	119.87		119.67	119.66	
DIST. PIANO STRADA				1.50	3.75		8.25	0.50		

SCAVI E BONIFICHE	
SCOTICO	5.336 mq
SCAVO PER BONIFICA	23.618 mq
LARGHEZZA ANTICAPILLARE	26.679 m
GEOTESSILE	28.982 m

RILEVATI	
RILEVATO	64.298 mq
TERRENO VEGETALE	15.195 m

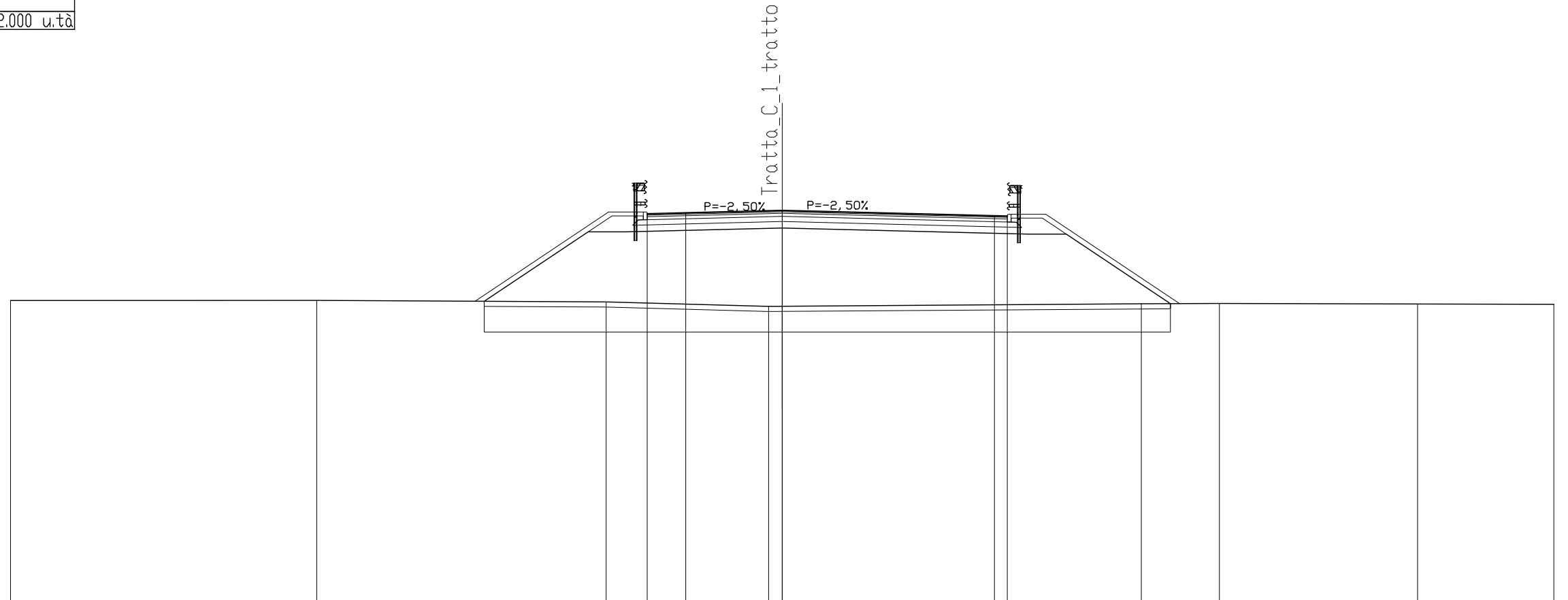
SOVRASTRUTTURA STRADALE	
STRATO DI USURA	14.000 m
STRATO DI BINDER	14.000 m
STRATO DI BASE	14.000 m
FONDAZIONE IN MISTO CEMENTATO	2.982 mq
FONDAZIONE IN MISTO GRANULARE	5.525 mq

MANUFATTI	
CORDOLO	2.000 u.tà

SEZIONE N. : 147
 QT. PROGETTO : 120.168
 DIST.PROG. : 2920.000
 DIST.PREC. : 10.133
 DIST.SUCC. : 3.788

SCALA 1:200

QT.RIF. 105.000



QUOTE TERRENO	116.67	116.68	116.62	116.44 116.45	116.54	116.56	116.53	116.52
DIST.PARZIALI TERRENO	11.90	11.25	6.32	0.53	13.96	3.04	7.70	5.30
QUOTE PROGETTO		116.64	119.34 119.34	119.49	119.25 119.25	116.55		
DIST.PARZIALI PROGETTO		4.04	1.48	6.06	9.56	1.48	4.05	
QUOTA PIANO STRADA			120.04 120.07	120.17	119.96 119.95			
DIST. PIANO STRADA			1.50	3.75	8.25	0.50		

SCAVI E BONIFICHE	
SCOTICO	5.395 mq
SCAVO PER BONIFICA	23.980 mq
LARGHEZZA ANTICAPILLARE	26.972 m
GEOTESSILE	29.304 m

RILEVATI	
RILEVATO	67.188 mq
TERRENO VEGETALE	15.551 m

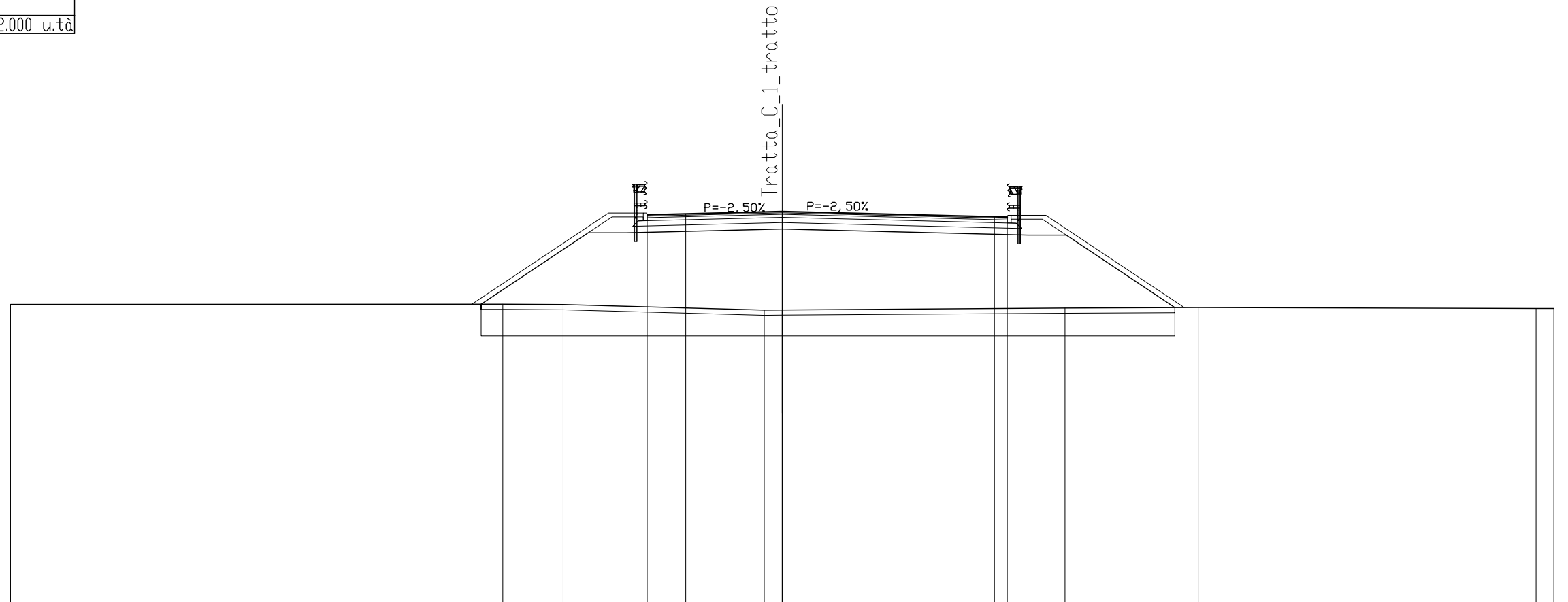
SOVRASTRUTTURA STRADALE	
STRATO DI USURA	14.000 m
STRATO DI BINDER	14.000 m
STRATO DI BASE	14.000 m
FONDAZIONE IN MISTO CEMENTATO	2.982 mq
FONDAZIONE IN MISTO GRANULARE	5.526 mq

MANUFATTI	
CORDOLO	2.000 u.tà

SEZIONE N. : 147A
 QT. PROGETTO : 120.278
 DIST.PROG. : 2923.788
 DIST.PREC. : 3.788
 DIST.SUCC. : 0.480

SCALA 1:200

QT.RIF. 105.000



QUOTE TERRENO	116.66	116.67	116.66	116.44	116.45	116.52	116.55	116.51	116.50
DIST.PARZIALI TERRENO	19.14	2.35	7.82	0.70	10.99	5.18	13.14	0.69	
QUOTE PROGETTO	116.67	119.45	119.45	119.60	119.36	119.36	116.54		
DIST.PARZIALI PROGETTO	4.16	1.48	6.06	9.56	1.48	4.22			
QUOTA PIANO STRADA		120.15	120.18	120.28	120.07	120.06			
DIST. PIANO STRADA		1.50	3.75	8.25	0.50				

SCAVI E BONIFICHE	
SCOTICO	5.403 mq
SCAVO PER BONIFICA	24.008 mq
LARGHEZZA ANTICAPILLARE	27.017 m
GEOTESSILE	29.347 m

RILEVATI	
RILEVATO	67.592 mq
TERRENO VEGETALE	15.604 m

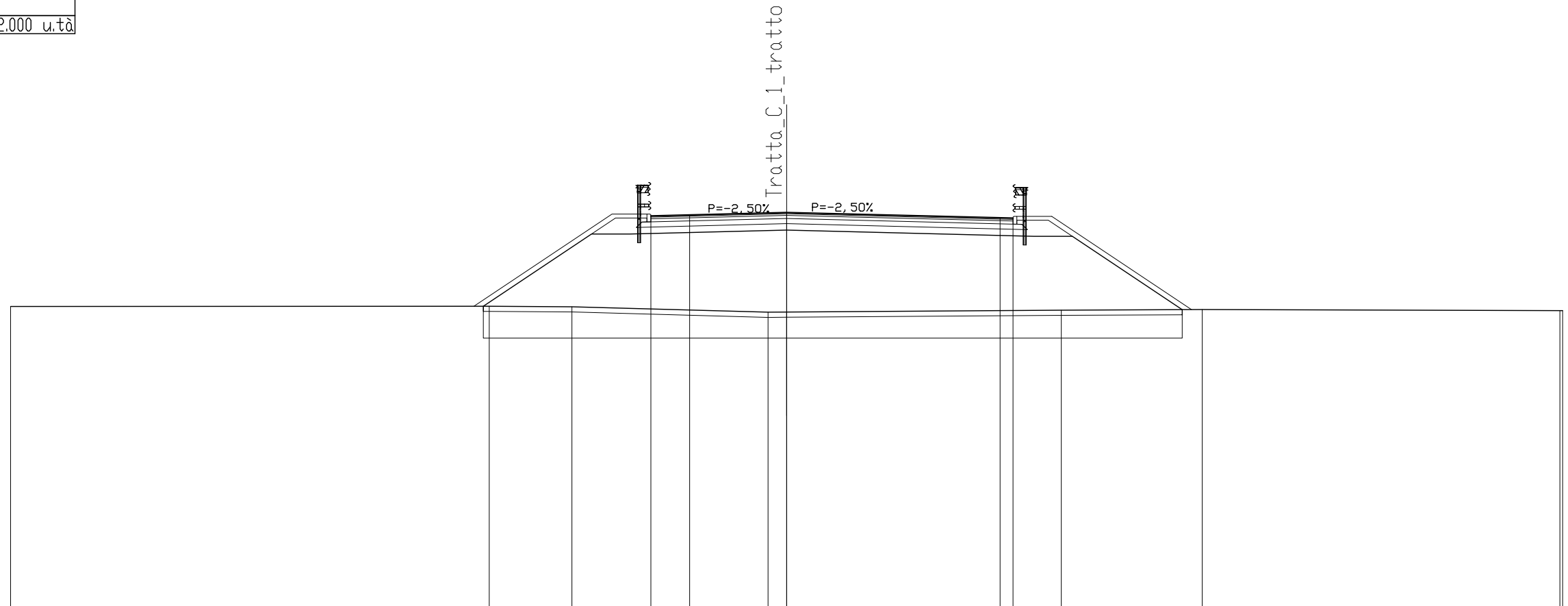
SOVRASTRUTTURA STRADALE	
STRATO DI USURA	14.000 m
STRATO DI BINDER	14.000 m
STRATO DI BASE	14.000 m
FONDAZIONE IN MISTO CEMENTATO	2.982 mq
FONDAZIONE IN MISTO GRANULARE	5.527 mq

MANUFATTI	
CORDOLO	2.000 u.tà

SEZIONE N. : 147B
 QT. PROGETTO : 120.292
 DIST.PROG. : 2924.268
 DIST.PREC. : 0.480
 DIST.SUCC. : 15.732

SCALA 1:200

QT.RIF. 105.000



QUOTE TERRENO	116.66	116.67	116.65	116.44	116.45	116.52	116.54	116.50	116.50
DIST.PARZIALI TERRENO	18.50	3.20	7.58	0.72	10.62	5.45	13.83		
QUOTE PROGETTO		116.67	119.46	119.46	119.61	119.37	119.37	116.54	
DIST.PARZIALI PROGETTO		4.18	1.48	6.06	9.56	1.48	4.25		
QUOTA PIANO STRADA			120.16	120.20	120.29	120.09	120.07		
DIST. PIANO STRADA			1.50	3.75	8.25	0.50			

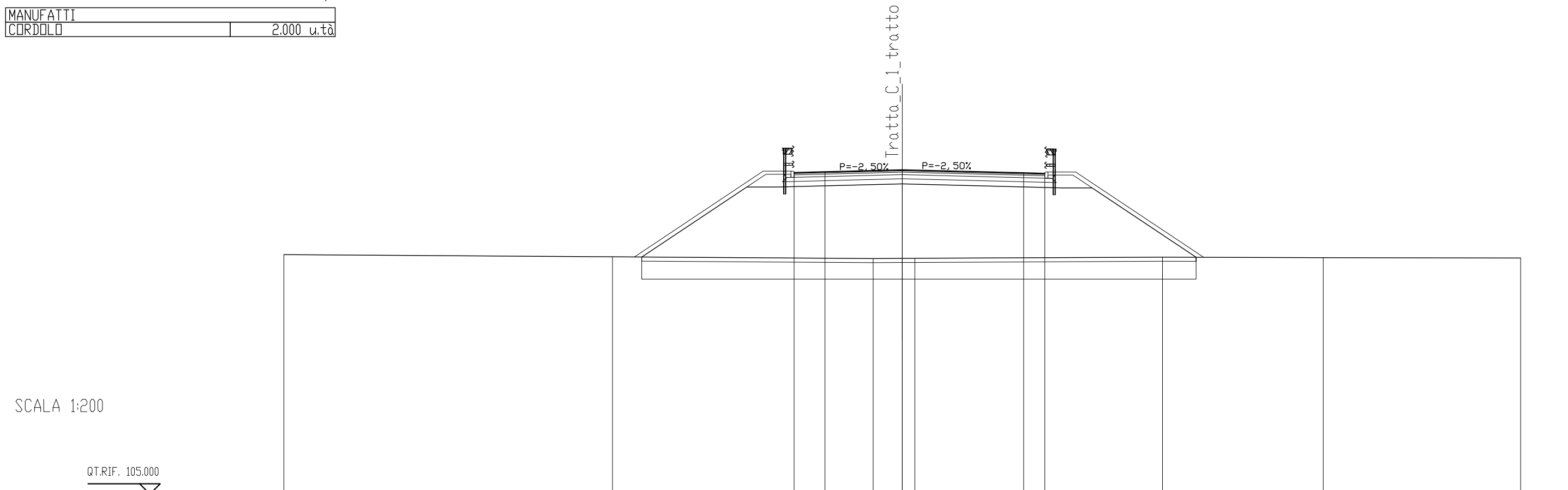
SCAVI E BONIFICHE	
SCOTICO	5.380 mq
SCAVO PER BONIFICA	22.531 mq
LARGHEZZA ANTICAPILLARE	26.894 m
GEOTESSILE	29.032 m

RILEVATI	
RILEVATO	75.809 mq
TERRENO VEGETALE	17.662 m

SOVRASTRUTTURA STRADALE	
STRATO DI USURA	12.165 m
STRATO DI BINDER	12.165 m
STRATO DI BASE	12.165 m
FONDAZIONE IN MISTO CEMENTATO	2.615 mq
FONDAZIONE IN MISTO GRANULARE	5.067 mq

MANUFATTI	
CORDOLO	2.000 u.tà

SEZIONE N. : 148
 QT. PROGETTO : 120.732
 DIST.PROG. : 2940.000
 DIST.PREC. : 15.732
 DIST.SUCC. : 14.268



SCALA 1:200

QUOTE TERRENO	116.62	116.51	116.43	116.44	116.44	116.50	116.47	116.45
DIST.PARZIALI TERRENO	15.94	12.64	1.41	0.61	12.02	7.80	9.58	
QUOTE PROGETTO	116.50	119.90	119.90	120.05	119.86	119.86	116.49	
DIST.PARZIALI PROGETTO	5.09	1.48	6.06	7.73	1.48	5.05		
QUOTA PIANO STRADA	120.60	120.64	120.73	120.58	120.56			
DIST. PIANO STRADA	1.50	3.75	5.89	1.02				

SCAVI E BONIFICHE	
SCOTICO	5.354 mq
SCAVO PER BONIFICA	21.773 mq
LARGHEZZA ANTICAPILLARE	26.772 m
GEOTESSILE	28.895 m

RILEVATI	
RILEVATO	83.751 mq
TERRENO VEGETALE	19.497 m

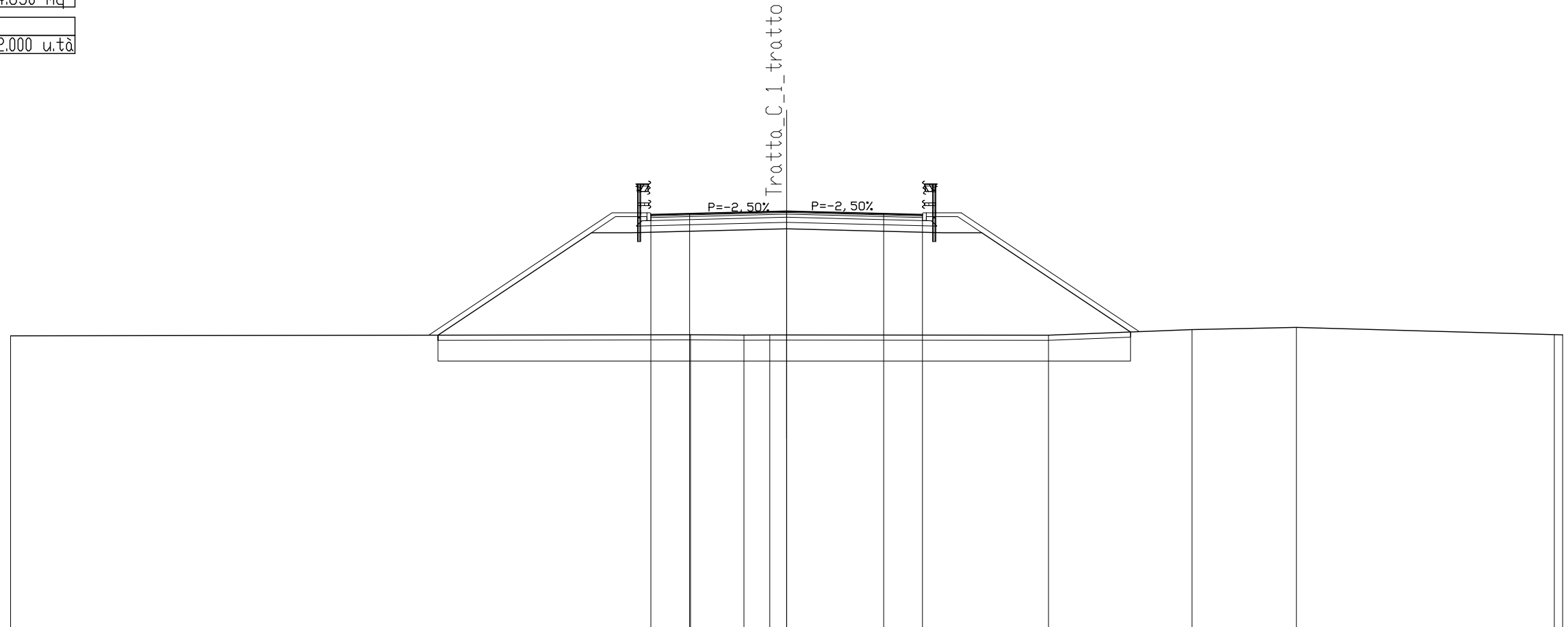
SOVRASTRUTTURA STRADALE	
STRATO DI USURA	10.500 m
STRATO DI BINDER	10.500 m
STRATO DI BASE	10.500 m
FONDAZIONE IN MISTO CEMENTATO	2.282 mq
FONDAZIONE IN MISTO GRANULARE	4.650 mq

MANUFATTI	
CORDOLO	2.000 u.tà

SEZIONE N. : 148A
 QT. PROGETTO : 121.105
 DIST.PROG. : 2954.268
 DIST.PREC. : 14.268
 DIST.SUCC. : 5.732

SCALA 1:200

QT.RIF. 105.000



QUOTE TERRENO	116.29			116.33	116.32	116.33	116.32	116.32	116.53	116.62		116.34	116.33
DIST.PARZIALI TERRENO		26.28		2.07	1.00	0.65	10.12		5.55	4.03		9.97	0.32
QUOTE PROGETTO		116.32	120.27	120.27	120.43	120.27	120.27		116.44				
DIST.PARZIALI PROGETTO		5.93	1.48	6.06	6.06	1.48	5.75						
QUOTA PIANO STRADA			120.97	121.01	121.11	121.01	120.97						
DIST. PIANO STRADA			1.50	3.75	3.75	1.50							

SCAVI E BONIFICHE	
SCOTICO	6.409 mq
SCAVO PER BONIFICA	26.217 mq
LARGHEZZA ANTICAPILLARE	32.049 m
GEOTESSILE	34.114 m

RILEVATI	
RILEVATO	134.717 mq
TERRENO VEGETALE	25.861 m

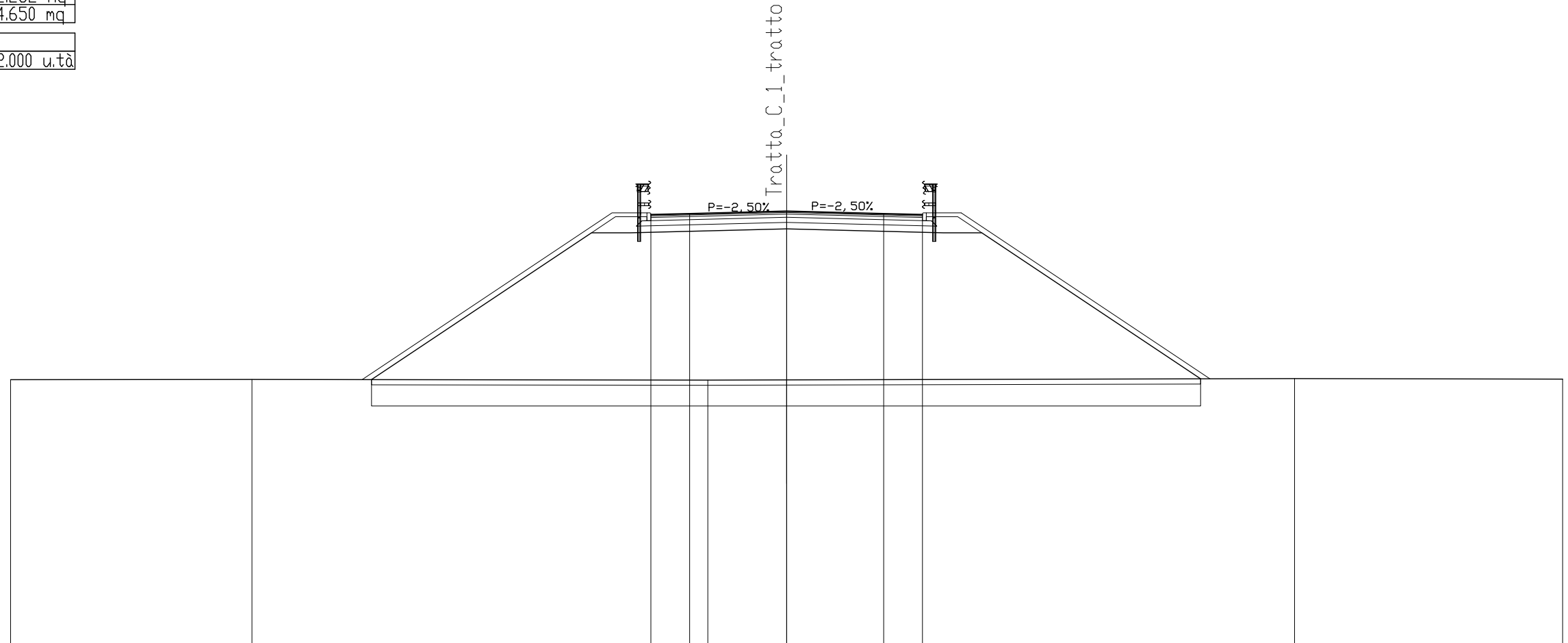
SOVRASTRUTTURA STRADALE	
STRATO DI USURA	10.500 m
STRATO DI BINDER	10.500 m
STRATO DI BASE	10.500 m
FONDAZIONE IN MISTO CEMENTATO	2.282 mq
FONDAZIONE IN MISTO GRANULARE	4.650 mq

MANUFATTI	
CORDOLO	2.000 u.tà

SEZIONE N. : 150
 QT. PROGETTO : 121.715
 DIST.PROG. : 2980.000
 DIST.PREC. : 20.000
 DIST.SUCC. : 20.000

SCALA 1:200

QT.RIF. 105.000



QUOTE TERRENO	115,21	115,22	115,20	115,20	115,25	115,23	
DIST.PARZIALI TERRENO	9,33	17,62	3,05	19,63	10,37		
QUOTE PROGETTO	115,21	120,88	120,88	121,04	120,88	120,88	115,24
DIST.PARZIALI PROGETTO	8,50	1,48	6,06	6,06	1,48	8,46	
QUOTA PIANO STRADA		121,58	121,62	121,72	121,62	121,58	
DIST. PIANO STRADA		1,50	3,75	3,75	1,50		

SCAVI E BONIFICHE	
SCOTICO	6,646 mq
SCAVO PER BONIFICA	28,037 mq
LARGHEZZA ANTICAPILLARE	33,229 m
GEOTESSILE	35,254 m

RILEVATI	
RILEVATO	146,042 mq
TERRENO VEGETALE	27,288 m

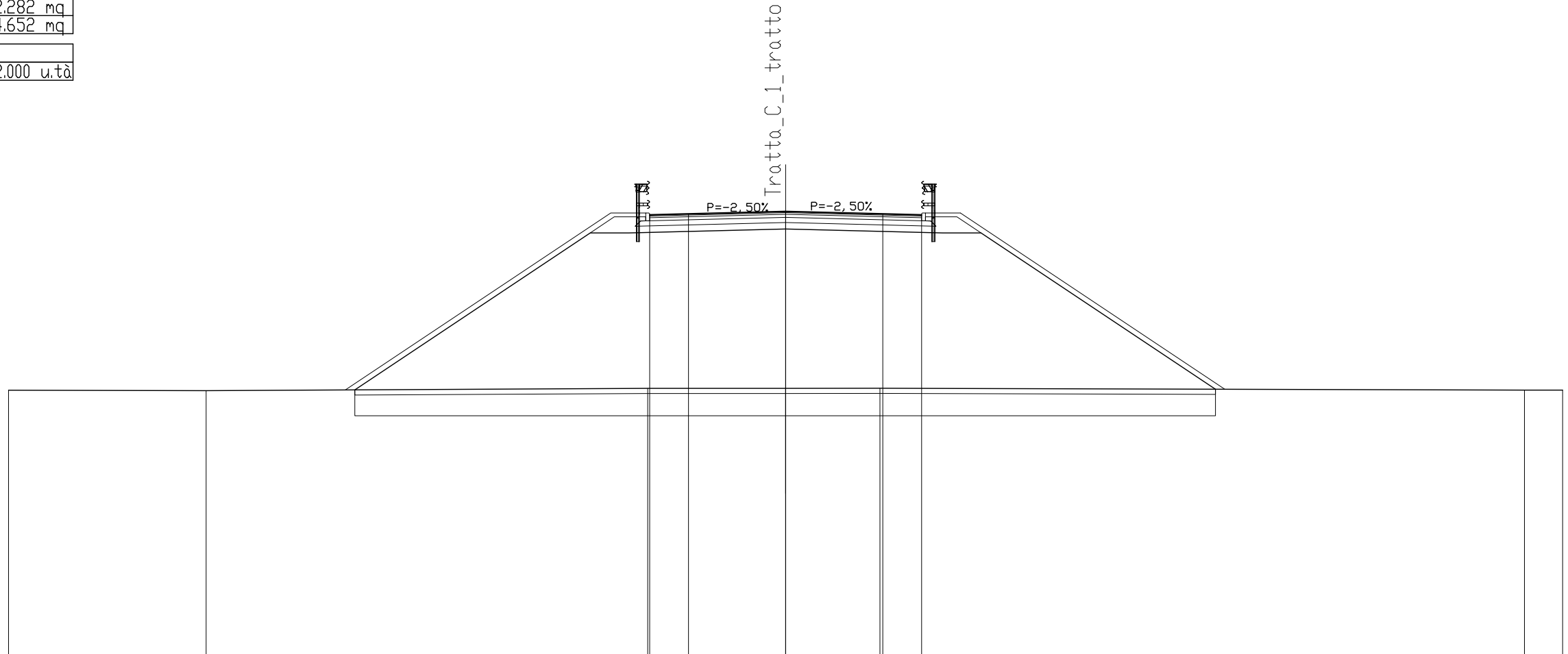
SOVRASTRUTTURA STRADALE	
STRATO DI USURA	10,500 m
STRATO DI BINDER	10,500 m
STRATO DI BASE	10,500 m
FONDAZIONE IN MISTO CEMENTATO	2,282 mq
FONDAZIONE IN MISTO GRANULARE	4,652 mq

MANUFATTI	
CORDOLO	2,000 u.tà

SEZIONE N. : 151
 QT. PROGETTO : 122.134
 DIST.PROG. : 3000.000
 DIST.PREC. : 20.000
 DIST.SUCC. : 20.000

SCALA 1:200

QT.RIF. 105.000



QUOTE TERRENO	115.23	115.21	115.30	115.30	115.30	115.23	115.23
DIST.PARZIALI TERRENO	7.63	17.05	5.32	3.64	24.88	1.47	
QUOTE PROGETTO	115.24	121.30	121.30	121.45	121.30	121.30	115.27
DIST.PARZIALI PROGETTO	9.09	1.48	6.06	6.06	1.48	9.05	
QUOTA PIANO STRADA		122.00	122.04	122.13	122.04	122.00	
DIST. PIANO STRADA		1.50	3.75	3.75	1.50		

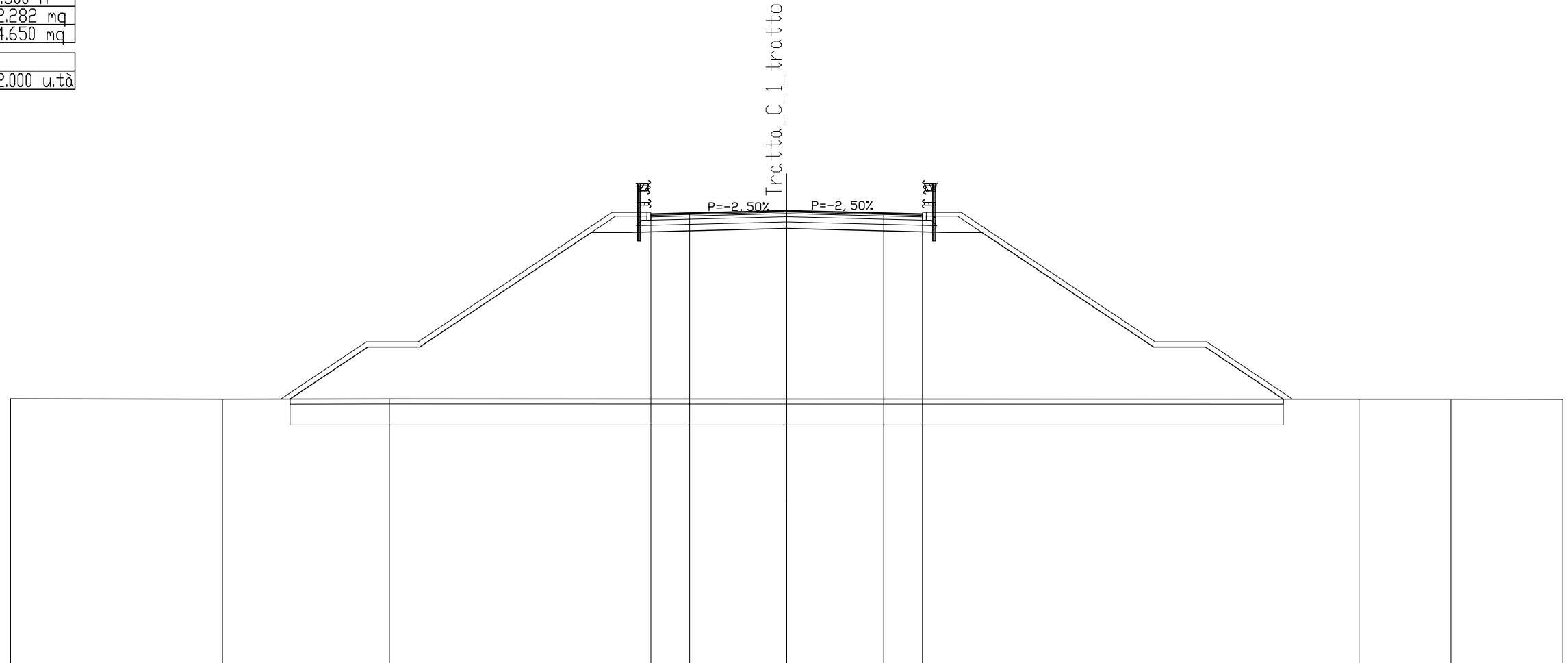
SCAVI E BONIFICHE	
SCOTICO	7,679 mq
SCAVO PER BONIFICA	30,842 mq
LARGHEZZA ANTICAPILLARE	38,394 m
GEOLESSILE	40,394 m

RILEVATI	
RILEVATO	168,138 mq
TERRENO VEGETALE	32,683 m

SOVRASTRUTTURA STRADALE	
STRATO DI USURA	10,500 m
STRATO DI BINDER	10,500 m
STRATO DI BASE	10,500 m
FONDAZIONE IN MISTO CEMENTATO	2,282 mq
FONDAZIONE IN MISTO GRANULARE	4,650 mq

MANUFATTI	
CORDOLO	2,000 u.tà

SEZIONE N. : 152
 QT. PROGETTO : 122.504
 DIST.PROG. : 3020.000
 DIST.PREC. : 20.000
 DIST.SUCC. : 20.000



SCALA 1:200

QT.RIF. 105.000

QUOTE TERRENO	115,24	115,23	115,24	115,24	115,24	115,23	115,23	115,23			
DIST.PARZIALI TERRENO	8,19	6,45	15,36	22,13	3,55	4,32					
QUOTE PROGETTO	115,23	117,24	117,24	121,67	121,67	121,82	121,67	121,67	117,24	117,24	115,23
DIST.PARZIALI PROGETTO	3,01	2,00	6,64	1,48	6,06	6,06	1,48	6,64	2,00	3,01	
QUOTA PIANO STRADA				122,37	122,41	122,50	122,41	122,37			
DIST. PIANO STRADA				1,50	3,75	3,75	1,50				

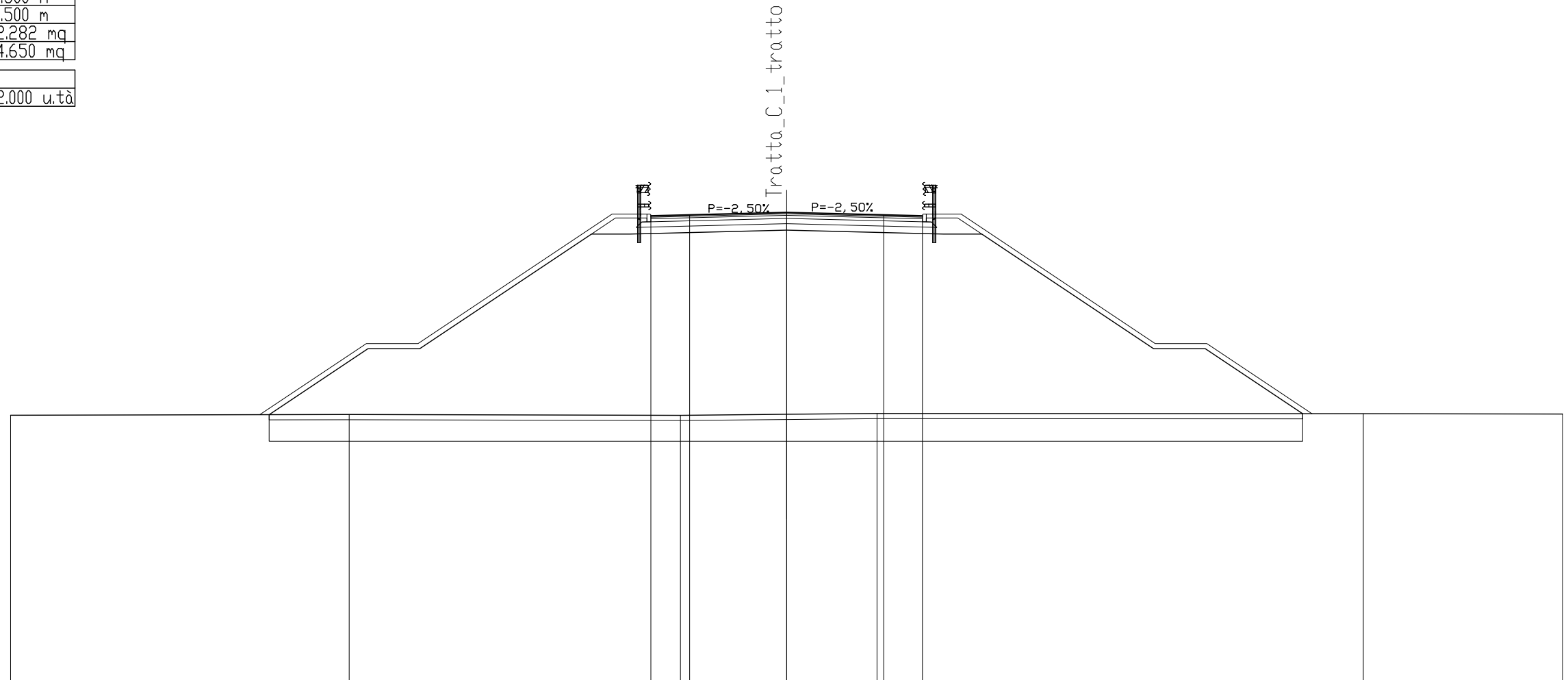
SCAVI E BONIFICHE	
SCOTICO	7.990 mq
SCAVO PER BONIFICA	33.657 mq
LARGHEZZA ANTICAPILLARE	39.955 m
GEOTESSILE	42.043 m

RILEVATI	
RILEVATO	188.706 mq
TERRENO VEGETALE	34.560 m

SOVRASTRUTTURA STRADALE	
STRATO DI USURA	10.500 m
STRATO DI BINDER	10.500 m
STRATO DI BASE	10.500 m
FONDAZIONE IN MISTO CEMENTATO	2.282 mq
FONDAZIONE IN MISTO GRANULARE	4.650 mq

MANUFATTI	
CORDOLO	2.000 u.tà

SEZIONE N. : 154
 QT. PROGETTO : 123.097
 DIST.PROG. : 3060.000
 DIST.PREC. : 20.000
 DIST.SUCC. : 20.000



SCALA 1:200

QT.RIF. 105.000

QUOTE TERRENO	115.27		115.29		115.26	115.30	115.34		115.32	115.31		
DIST.PARZIALI TERRENO		13.09		12.81		4.11	3.49		18.80	7.71		
QUOTE PROGETTO		115.29	117.84	117.84	122.27	122.27	122.42	122.27	122.27	117.84	117.84	115.33
DIST.PARZIALI PROGETTO		3.82	2.00	6.64	1.48	6.06	6.06	1.48	6.64	2.00	3.76	
QUOTA PIANO STRADA					122.97	123.00	123.10	123.00	122.97			
DIST. PIANO STRADA					1.50	3.75	3.75	1.50				

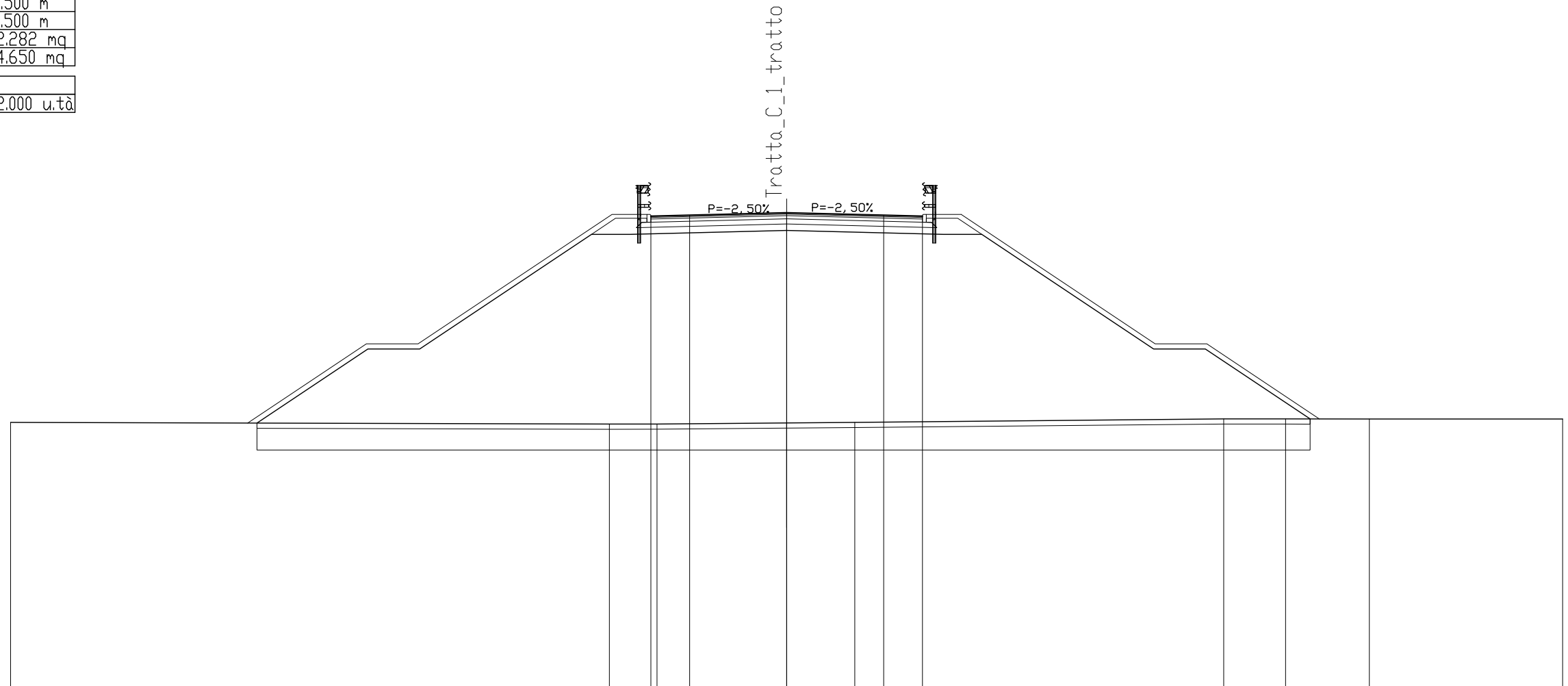
SCAVI E BONIFICHE	
SCOTICO	8,143 mq
SCAVO PER BONIFICA	35,651 mq
LARGHEZZA ANTICAPILLARE	40,714 m
GEOTESSILE	42,951 m

RILEVATI	
RILEVATO	200,588 mq
TERRENO VEGETALE	35,470 m

SOVRASTRUTTURA STRADALE	
STRATO DI USURA	10,500 m
STRATO DI BINDER	10,500 m
STRATO DI BASE	10,500 m
FONDAZIONE IN MISTO CEMENTATO	2,282 mq
FONDAZIONE IN MISTO GRANULARE	4,650 mq

MANUFATTI	
CORDOLO	2,000 u.tà

SEZIONE N. : 155
 QT. PROGETTO : 123.320
 DIST.PROG. : 3080.000
 DIST.PREC. : 20.000
 DIST.SUCC. : 20.000



QUOTE TERRENO	115,22				115,16	115,16			115,20	115,22				115,36	115,36	115,35		115,35
DIST.PARZIALI TERRENO		23,15			1,84	5,01		2,64		14,26				2,39	3,24		7,47	
QUOTE PROGETTO		115,20	118,06	118,06	122,49	122,49		122,64		122,49	122,49		118,06	118,06		115,36		
DIST.PARZIALI PROGETTO		4,29	2,00	6,64	1,48	6,06		6,06		1,48	6,64		2,00	4,05				
QUOTA PIANO STRADA					123,19	123,23		123,32		123,23	123,19							
DIST. PIANO STRADA					1,50	3,75		3,75		1,50								

SCALA 1:200

QT.RIF. 105.000

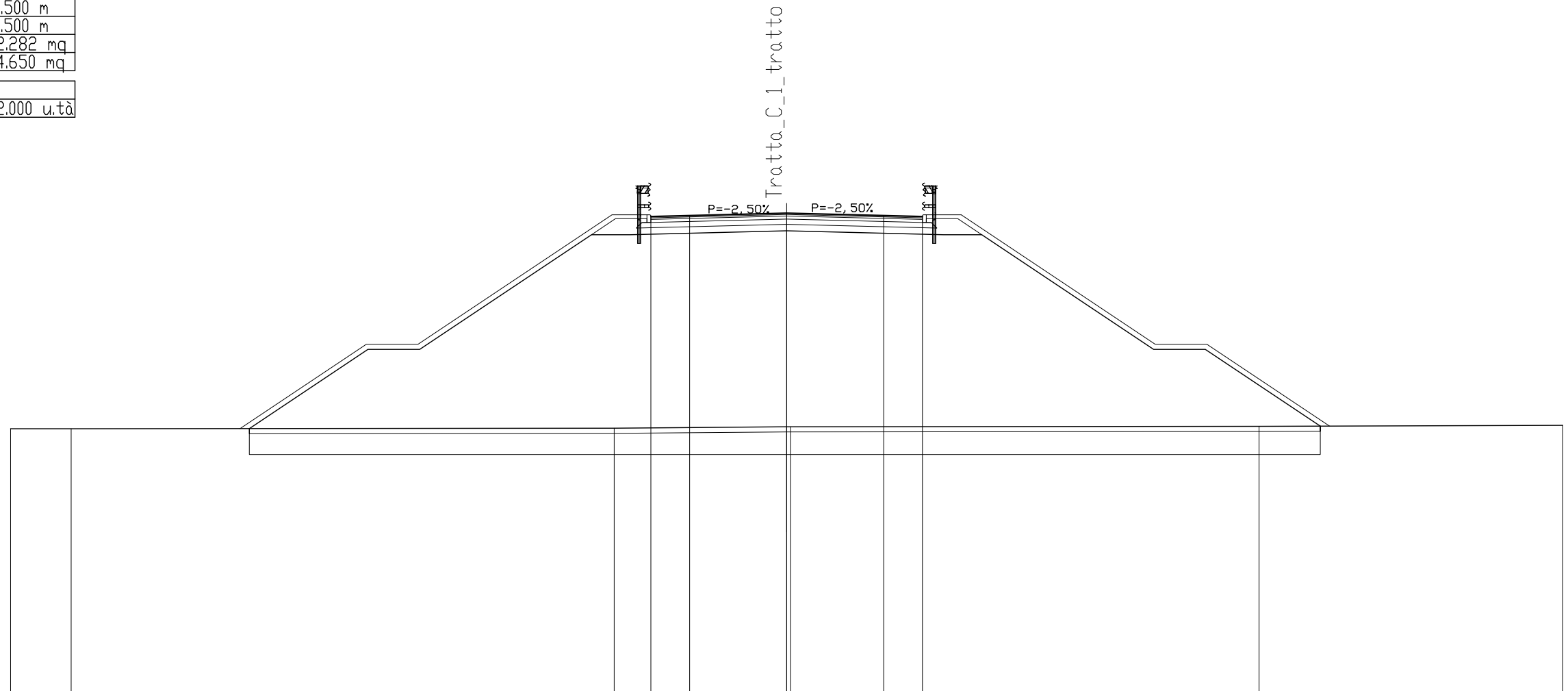
SCAVI E BONIFICHE	
SCOTICO	8,281 mq
SCAVO PER BONIFICA	35,158 mq
LARGHEZZA ANTICAPILLARE	41,403 m
GEOTESSILE	43,498 m

RILEVATI	
RILEVATO	208,181 mq
TERRENO VEGETALE	36,296 m

SOVRASTRUTTURA STRADALE	
STRATO DI USURA	10,500 m
STRATO DI BINDER	10,500 m
STRATO DI BASE	10,500 m
FONDAZIONE IN MISTO CEMENTATO	2,282 mq
FONDAZIONE IN MISTO GRANULARE	4,650 mq

MANUFATTI	
CORDOLO	2,000 u.tà

SEZIONE N. : 156
 QT. PROGETTO : 123,495
 DIST.PROG. : 3100,000
 DIST.PREC. : 20,000
 DIST.SUCC. : 20,000



SCALA 1:200

QT.RIF. 105,000

QUOTE TERRENO	115.17	115.17			115.19		115.24	115.25		115.26		115.30
DIST.PARZIALI TERRENO	2.34		20.99		6.67		18.11			11.74		
QUOTE PROGETTO		115.17	118.23	118.23	122.66	122.66	122.81	122.66	122.66	118.23	118.23	115.27
DIST.PARZIALI PROGETTO		4.59	2.00	6.64	1.48	6.06	6.06	1.48	6.64	2.00	4.44	
QUOTA PIANO STRADA					123.36	123.40	123.49	123.40	123.36			
DIST. PIANO STRADA					1.50	3.75	3.75	1.50				

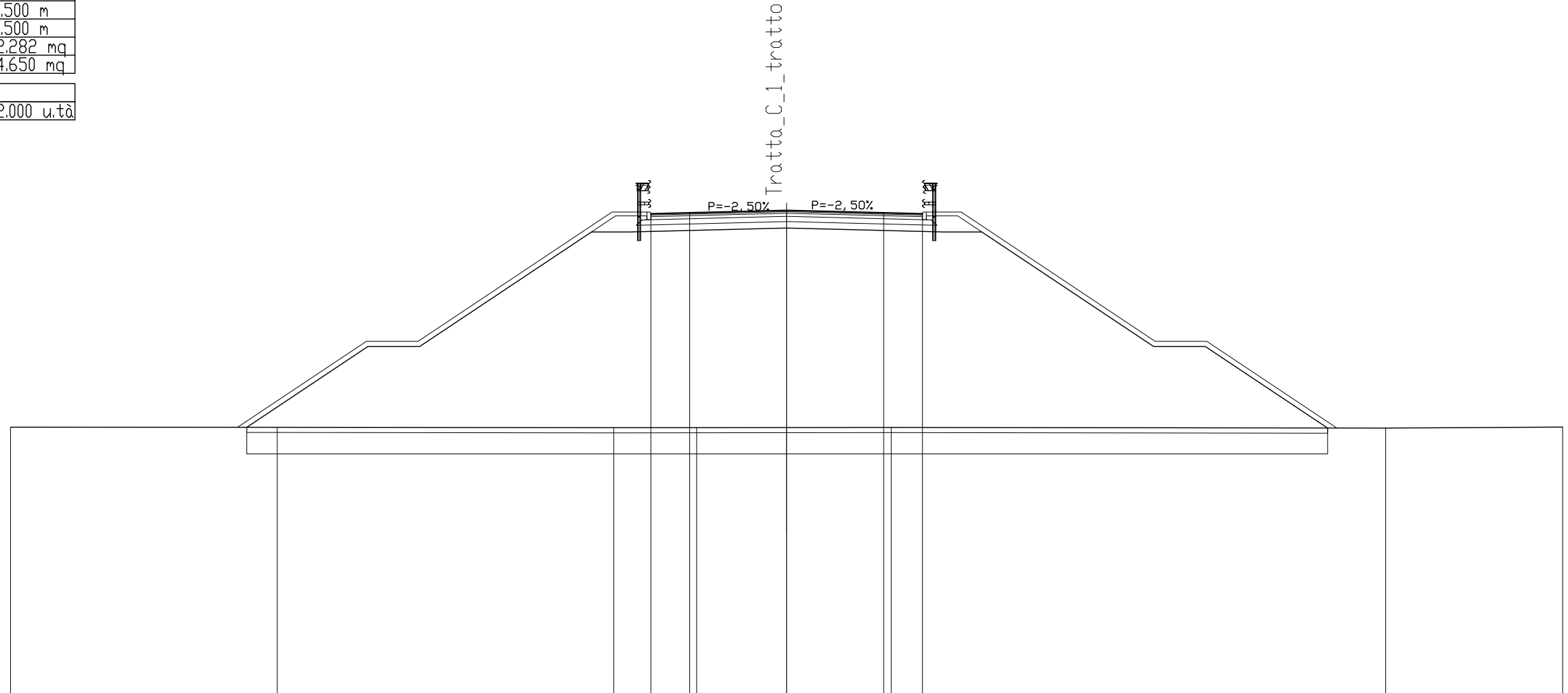
SCAVI E BONIFICHE	
SCOTICO	8,356 mq
SCAVO PER BONIFICA	34,123 mq
LARGHEZZA ANTICAPILLARE	41,782 m
GEOTESSILE	43,810 m

RILEVATI	
RILEVATO	213,430 mq
TERRENO VEGETALE	36,754 m

SOVRASTRUTTURA STRADALE	
STRATO DI USURA	10,500 m
STRATO DI BINDER	10,500 m
STRATO DI BASE	10,500 m
FONDAZIONE IN MISTO CEMENTATO	2,282 mq
FONDAZIONE IN MISTO GRANULARE	4,650 mq

MANUFATTI	
CORDOLO	2,000 u.tà

SEZIONE N. : 158
 QT. PROGETTO : 123.698
 DIST.PROG. : 3140.000
 DIST.PREC. : 20.000
 DIST.SUCC. : 10.000



SCALA 1:200

QT.RIF. 105.000

QUOTE TERRENO	115,31	115,31	115,30	115,30	115,30	115,31	115,28	115,32			
DIST.PARZIALI TERRENO	10,31	13,01	3,21	3,48	4,05	19,11	6,84				
QUOTE PROGETTO	115,31	118,44	118,44	122,87	122,87	123,02	122,87	122,87	118,44	118,44	115,28
DIST.PARZIALI PROGETTO	4,68	2,00	6,64	1,48	6,06	6,06	1,48	6,64	2,00	4,73	
QUOTA PIANO STRADA				123,57	123,60	123,70	123,60	123,57			
DIST. PIANO STRADA				1,50	3,75	3,75	1,50				

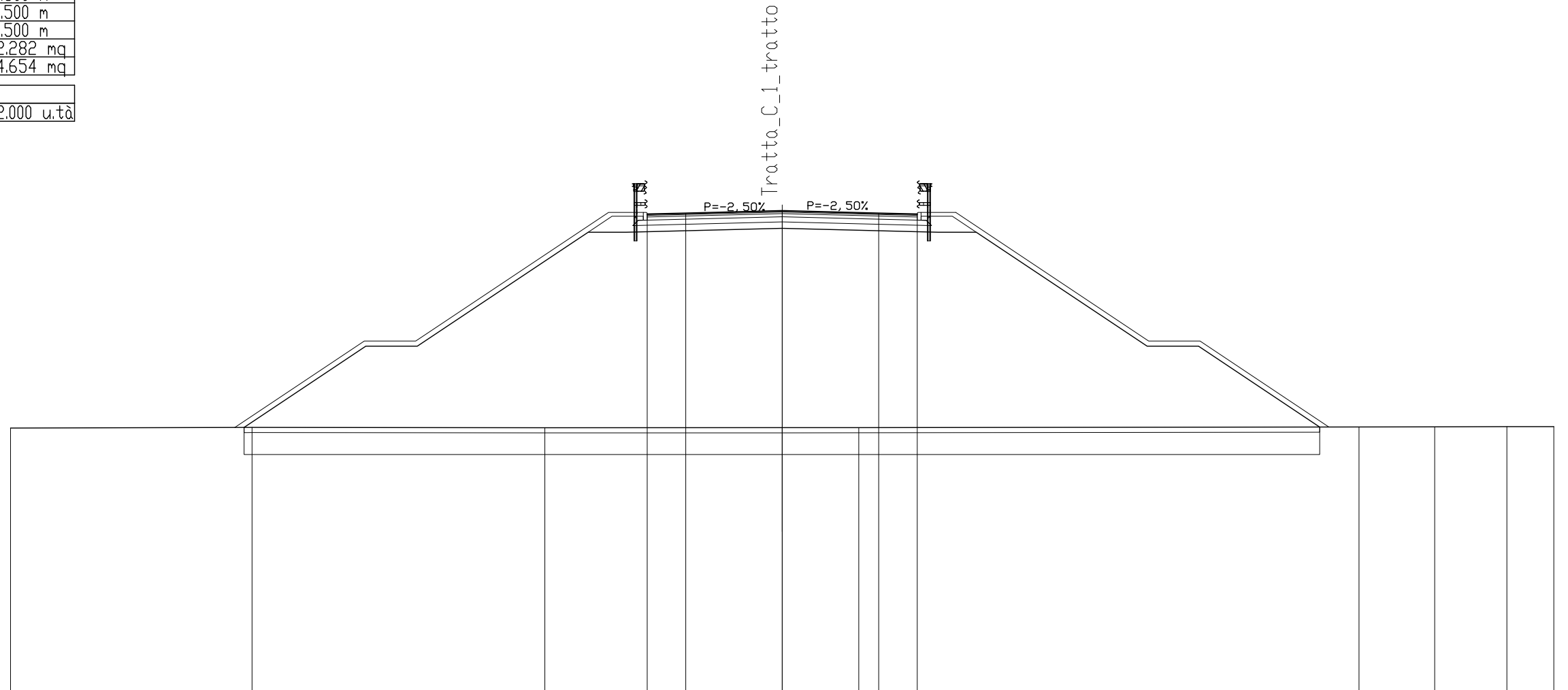
SCAVI E BONIFICHE	
SCOTICO	8,363 mq
SCAVO PER BONIFICA	35,542 mq
LARGHEZZA ANTICAPILLARE	41,820 m
GEOTESSILE	43,939 m

RILEVATI	
RILEVATO	214,481 mq
TERRENO VEGETALE	36,802 m

SOVRASTRUTTURA STRADALE	
STRATO DI USURA	10,500 m
STRATO DI BINDER	10,500 m
STRATO DI BASE	10,500 m
FONDAZIONE IN MISTO CEMENTATO	2,282 mq
FONDAZIONE IN MISTO GRANULARE	4,654 mq

MANUFATTI	
CORDOLO	2,000 u.tà

SEZIONE N. : PD2-SPA
 QT. PROGETTO : 123.718
 DIST.PROG. : 3150.000
 DIST.PREC. : 10.000
 DIST.SUCC. : 31.000



SCALA 1:200

QT.RIF. 105.000

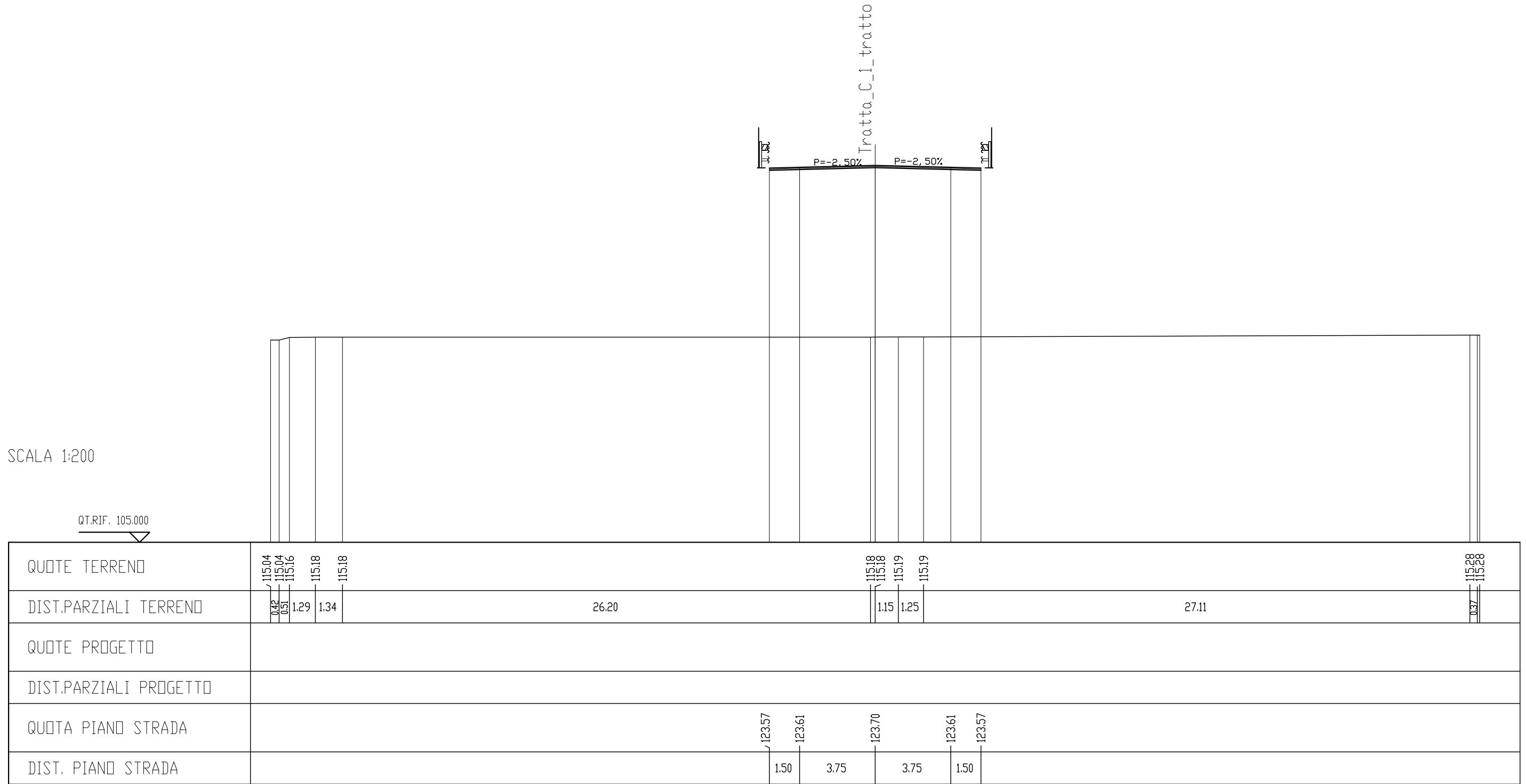
QUOTE TERRENO	115,28	115,30	115,29	115,29	115,29	115,31	115,32	115,33	115,33		
DIST.PARZIALI TERRENO	9,39	11,38	9,23	2,98	19,45	2,94	2,81	1,83			
QUOTE PROGETTO	115,30	118,46	118,46	122,89	122,89	123,04	122,89	122,89	118,46	118,46	115,31
DIST.PARZIALI PROGETTO	4,74	2,00	6,64	1,48	6,06	6,06	1,48	6,64	2,00	4,71	
QUOTA PIANO STRADA				123,59	123,62	123,72	123,62	123,59			
DIST. PIANO STRADA				1,50	3,75	3,75	1,50				

SOVRASTRUTTURA STRADALE	
STRATO DI USURA	10.500 m
STRATO DI BINDER	10.500 m

SEZIONE N. : P02-P1
 QT. PROGETTO : 123.703
 DIST.PROG. : 3181.000
 DIST.PREC. : 31.000
 DIST.SUCC. : 38.000

SCALA 1:200

QT.RIF. 105.000

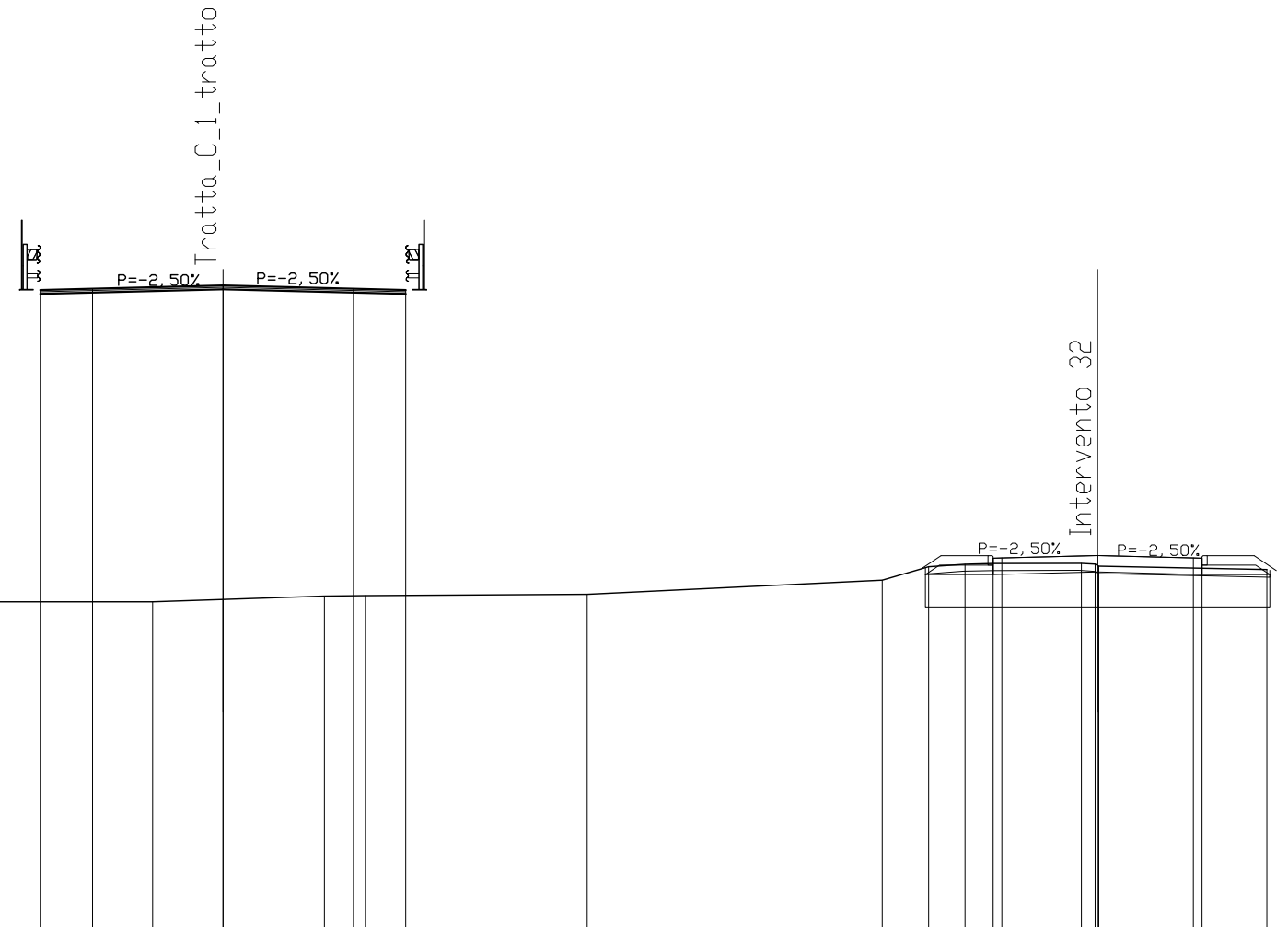


SOVRASTRUTTURA STRADALE	
STRATO DI USURA	10.500 m
STRATO DI BINDER	10.500 m

SEZIONE N. : P02-P2 SEZIONE N. : 14
 QT. PROGETTO : 123.525 QT. PROGETTO : 115.764
 DIST.PROG. : 3219.000 DIST.PROG. : 252.884
 DIST.PREC. : 38.000
 DIST.SUCC. : 31.000

SCALA 1:200

QT.RIF. 105.000



QUOTE TERRENO	114.49			114.43			114.43	114.50	114.60	114.61		114.65		115.06	115.44	115.52	115.53	115.54	115.46		115.36
DIST.PARZIALI TERRENO		21.64		6.34		2.02	2.91	1.18	6.37		8.48		1.33	1.05	0.78	2.57	0.39	4.83			
QUOTE PROGETTO														115.22	115.22	115.29	115.22	115.22	115.22	115.22	115.22
DIST.PARZIALI PROGETTO															1.95	3.00	3.00	1.95			
QUOTA PIANO STRADA				123.39	123.43	123.53	123.43	123.39							115.69	115.70	115.76	115.70	115.69		
DIST. PIANO STRADA				1.50	3.75	3.75	1.50		16.89							2.75	2.75				

SCAVI E BONIFICHE	
SCOTICO	7.323 mq
SCAVO PER BONIFICA	36.475 mq
LARGHEZZA ANTICAPILLARE	36.622 m
GEOTESSILE	37.643 m

RILEVATI	
RILEVATO	208.493 mq
TERRENO VEGETALE	30.326 m

SOVRASTRUTTURA STRADALE	
STRATO DI USURA	10.500 m
STRATO DI BINDER	10.500 m
STRATO DI BASE	10.500 m
FONDAZIONE IN MISTO CEMENTATO	2.282 mq
FONDAZIONE IN MISTO GRANULARE	4.650 mq

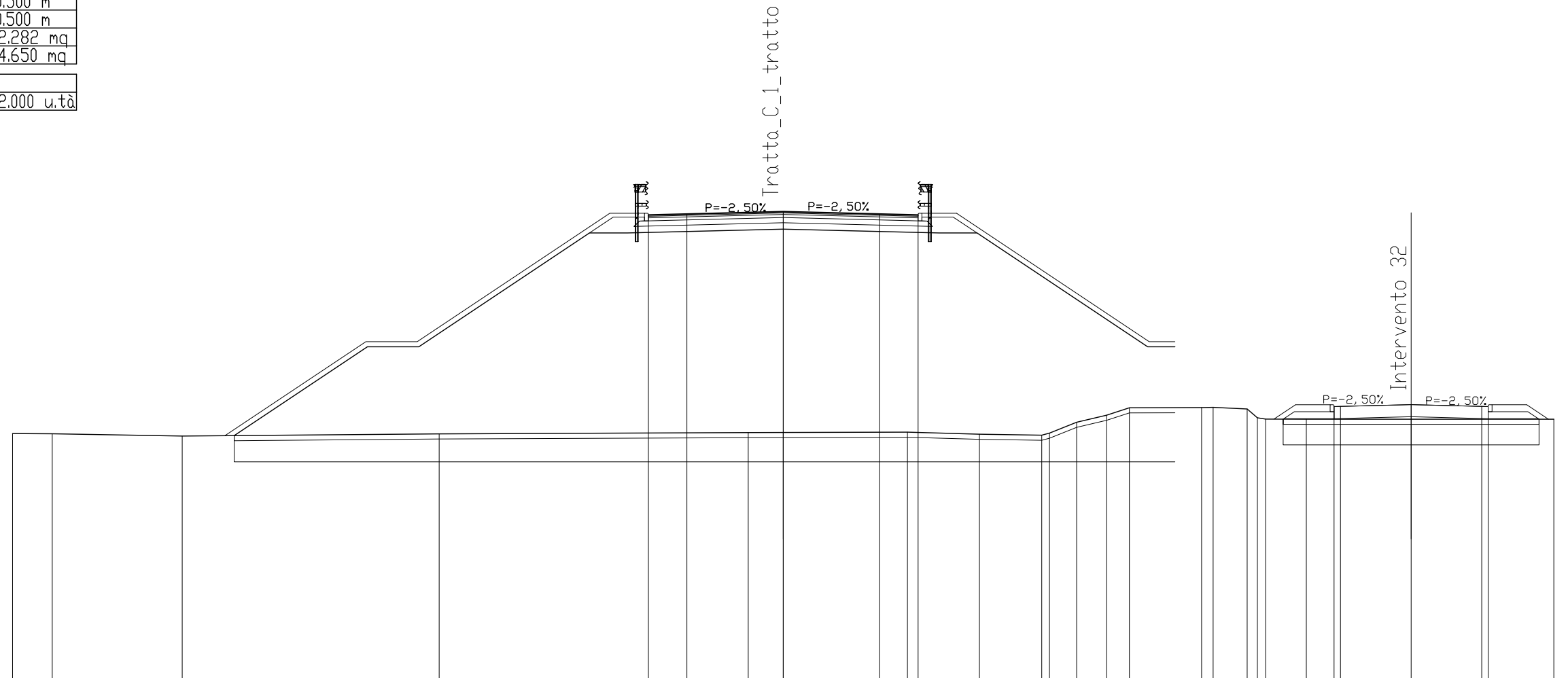
MANUFATTI	
CORDOLO	2.000 u.tà

SEZIONE N. : PD2-SPB
 QT. PROGETTO : 123.249
 DIST.PROG. : 3250.000
 DIST.PREC. : 31.000
 DIST.SUCC. : 10.000

SEZIONE N. : 13
 QT. PROGETTO : 115.735
 DIST.PROG. : 221.884

SCALA 1:200

QT.RIF. 105.000



QUOTE TERRENO	114.61	114.60	114.51	114.60	114.65	114.65	114.66	114.58	114.55	114.63	115.05	115.32	115.61	115.66	115.63	115.57	115.17	115.17	115.17	
DIST.PARZIALI TERRENO	1.55	5.06	10.00	12.03	1.36	4.84	2.80	2.42	1.06	1.17	0.89	2.81	0.45	1.33	0.40	1.58	9.64			
QUOTE PROGETTO			114.53		117.99	117.99		122.42	122.42					117.99	117.99		115.17	115.19	115.19	115.17
DIST.PARZIALI PROGETTO			5.19		2.00	6.64	1.48	6.06	6.06	1.48	6.64	1.06	4.21	1.95	3.00	3.00	1.95			
QUOTA PIANO STRADA				123.12	123.16	123.25	123.16	123.12							115.66	115.67	115.73	115.67	115.66	
DIST. PIANO STRADA				1.50	3.75	3.75	1.50	16.19							2.75	2.75				

SCAVI E BONIFICHE	
SCOTICO	7,269 mq
SCAVO PER BONIFICA	38,049 mq
LARGHEZZA ANTICAPILLARE	36,346 m
GEOTESSILE	37,410 m

RILEVATI	
RILEVATO	201,533 mq
TERRENO VEGETALE	29,983 m

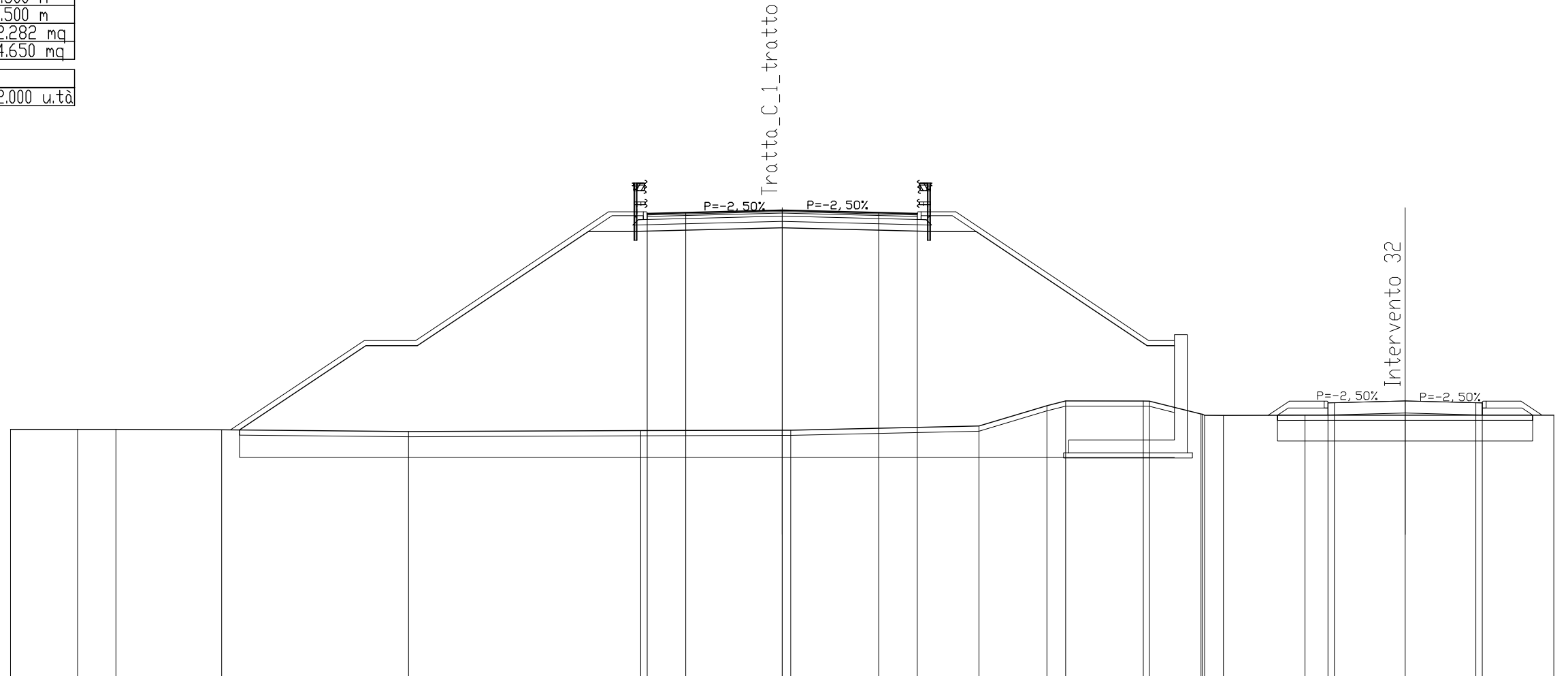
SOVRASTRUTTURA STRADALE	
STRATO DI USURA	10,500 m
STRATO DI BINDER	10,500 m
STRATO DI BASE	10,500 m
FONDAZIONE IN MISTO CEMENTATO	2,282 mq
FONDAZIONE IN MISTO GRANULARE	4,650 mq

MANUFATTI	
CORDOLO	2,000 u.tà

SEZIONE N. : 159 SEZIONE N. : 12
 QT. PROGETTO : 123.135 QT. PROGETTO : 115.725
 DIST.PROG. : 3260.000 DIST.PROG. : 211.884
 DIST.PREC. : 10.000
 DIST.SUCC. : 20.000

SCALA 1:200

QT.RIF. 105.000



QUOTE TERRENO	114,62	114,62	114,62	114,61	114,54	114,57	114,59	114,59	114,75	115,54	115,73	115,72	115,22	115,17	115,17	115,17				
DIST.PARZIALI TERRENO	2,61	1,49	4,11	7,26	9,03	5,50	0,33	7,32	2,64	0,73	3,02	2,00	0,73	3,17	9,68					
QUOTE PROGETTO				114,60	117,87	117,87	122,30	122,30	122,46	122,30	122,30	117,87	117,87	115,17	115,18	115,18	115,26	115,18	115,18	115,17
DIST.PARZIALI PROGETTO				4,91	2,00	6,64	1,48	6,06	6,06	1,48	6,64	1,06	4,00	1,95	3,00	3,00	1,95			
QUOTA PIANO STRADA							123,00	123,04	123,14	123,04	123,00					115,65	115,66	115,73	115,66	115,65
DIST. PIANO STRADA							1,50	3,75	3,75	1,50			15,97			2,75	2,75			

SCAVI E BONIFICHE	
SCOTICO	6.420 mq
SCAVO PER BONIFICA	48.148 mq
LARGHEZZA ANTICAPILLARE	32.097 m
GEOTESSILE	33.692 m

RILEVATI	
RILEVATO	148.436 mq
TERRENO VEGETALE	25.331 m

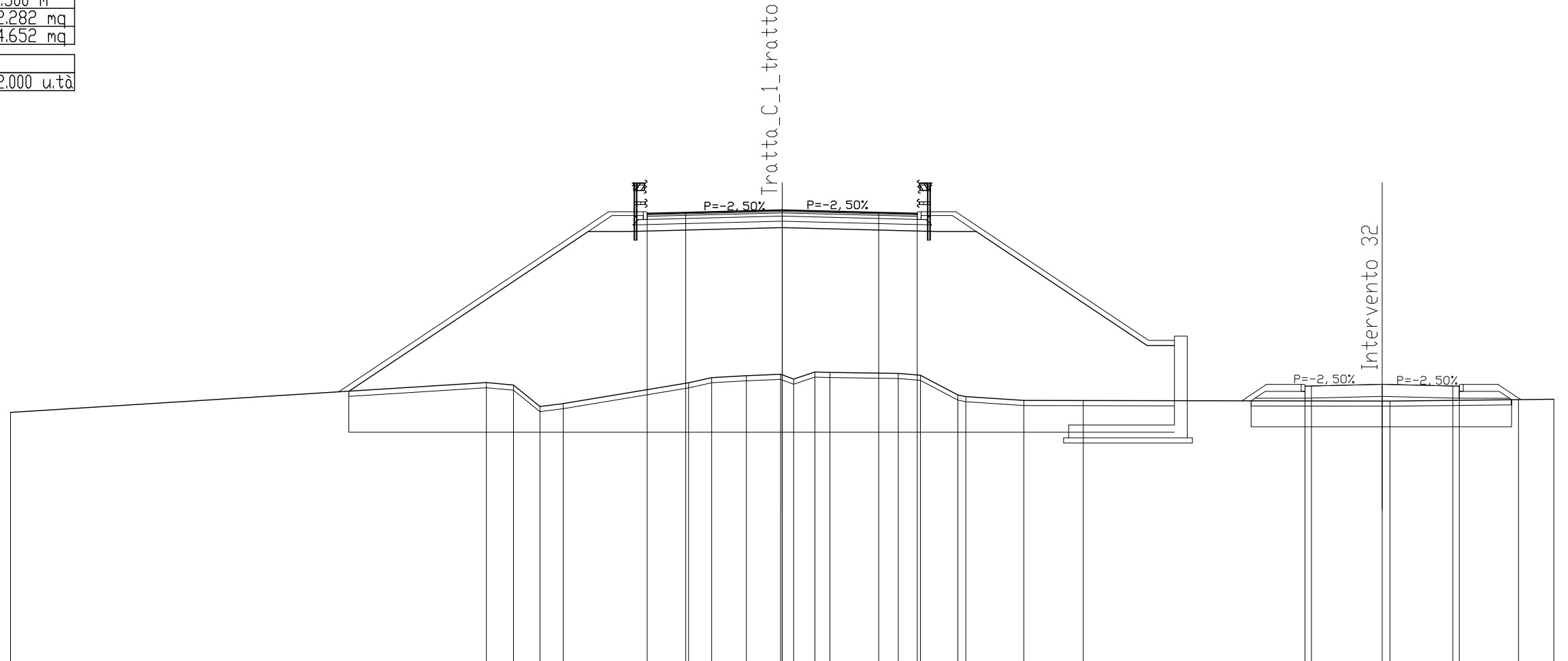
SOVRASTRUTTURA STRADALE	
STRATO DI USURA	10.500 m
STRATO DI BINDER	10.500 m
STRATO DI BASE	10.500 m
FONDAZIONE IN MISTO CEMENTATO	2.282 mq
FONDAZIONE IN MISTO GRANULARE	4.652 mq

MANUFATTI	
CORDOLO	2.000 u.tà

SEZIONE N. : 161 SEZIONE N. : 10
 QT. PROGETTO : 122.558 QT. PROGETTO : 115.792
 DIST.PROG. : 3300.000 DIST.PROG. : 171.884
 DIST.PREC. : 20.000
 DIST.SUCC. : 20.000

SCALA 1:200

QT.RIF. 105.000



QUOTE TERRENO	114.70			115.86	115.76	114.93	115.04		115.85	116.05	116.13	116.18	115.99	116.27	116.25	116.21	116.14	115.37	115.31	115.16	115.16		115.14		115.19	115.21				
DIST.PARZIALI TERRENO		18.50		1.05	1.03	0.91		4.87	0.90	1.35	1.33	0.45	0.83	0.58	2.66	0.86	1.45	2.25		2.31		11.92		5.00	1.37					
QUOTE PROGETTO		115.52					121.73	121.73				121.88					121.73	121.73			117.30	117.30	115.15	115.25	115.25	115.32	115.25	115.25	115.19	115.19
DIST.PARZIALI PROGETTO			9.30				1.48		6.06			6.06				1.48		6.64		1.06	2.98	1.95	3.00	3.00	1.95					
QUOTA PIANO STRADA							122.43	122.46				122.56				122.46	122.43					115.72	115.72	115.79		115.72	115.72			
DIST. PIANO STRADA								1.50	3.75			3.75			1.50			15.08				2.75	2.75							

SCAVI E BONIFICHE	
SCOTICO	5.955 mq
SCAVO PER BONIFICA	37.124 mq
LARGHEZZA ANTICAPILLARE	29.779 m
GEOTESSILE	31.454 m

RILEVATI	
RILEVATO	108.793 mq
TERRENO VEGETALE	22.170 m

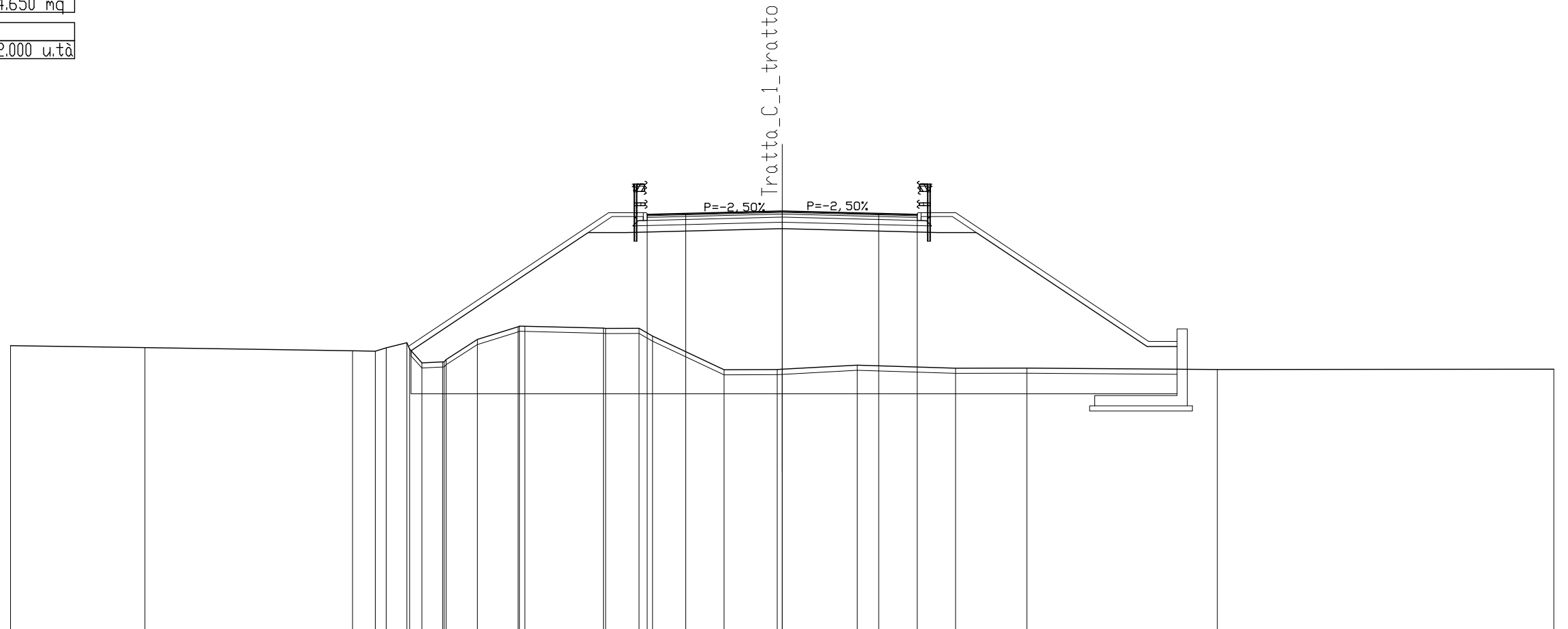
SOVRASTRUTTURA STRADALE	
STRATO DI USURA	10.500 m
STRATO DI BINDER	10.500 m
STRATO DI BASE	10.500 m
FONDAZIONE IN MISTO CEMENTATO	2.282 mq
FONDAZIONE IN MISTO GRANULARE	4.650 mq

MANUFATTI	
CORDOLO	2.000 u.tà

SEZIONE N. : 164A
 QT. PROGETTO : 121.275
 DIST.PROG. : 3362.094
 DIST.PREC. : 2.094
 DIST.SUCC. : 17.906

SCALA 1:200

QT.RIF. 105.000



QUOTE TERRENO	116.05	115.97	115.85	115.83	115.96	116.16	115.38	115.42	115.51	116.29	116.78	116.80	116.73	116.72	116.72	116.42	115.11	115.12	115.13	115.29	115.17	115.18	115.12	115.13		
DIST.PARZIALI TERRENO	5.22	8.07	0.89	0.42	0.80	0.48	0.80	1.21	1.59	3.05	1.30	0.52	2.78	2.07	2.92	3.82	2.77	7.41	13.08							
QUOTE PROGETTO			115.85								120.44	120.44			120.59						120.44	120.44			116.01	116.01
DIST.PARZIALI PROGETTO			6.88							1.48	6.06			6.06		1.48					6.64			1.16		
QUOTA PIANO STRADA											121.14	121.18			121.27						121.18	121.14				
DIST. PIANO STRADA											1.50	3.75			3.75		1.50									

SCAVI E BONIFICHE	
SCOTICO	5.336 mq
SCAVO PER BONIFICA	41.990 mq
LARGHEZZA ANTICAPILLARE	26.681 m
GEOTESSILE	29.882 m

RILEVATI	
RILEVATO	77.051 mq
TERRENO VEGETALE	19.329 m

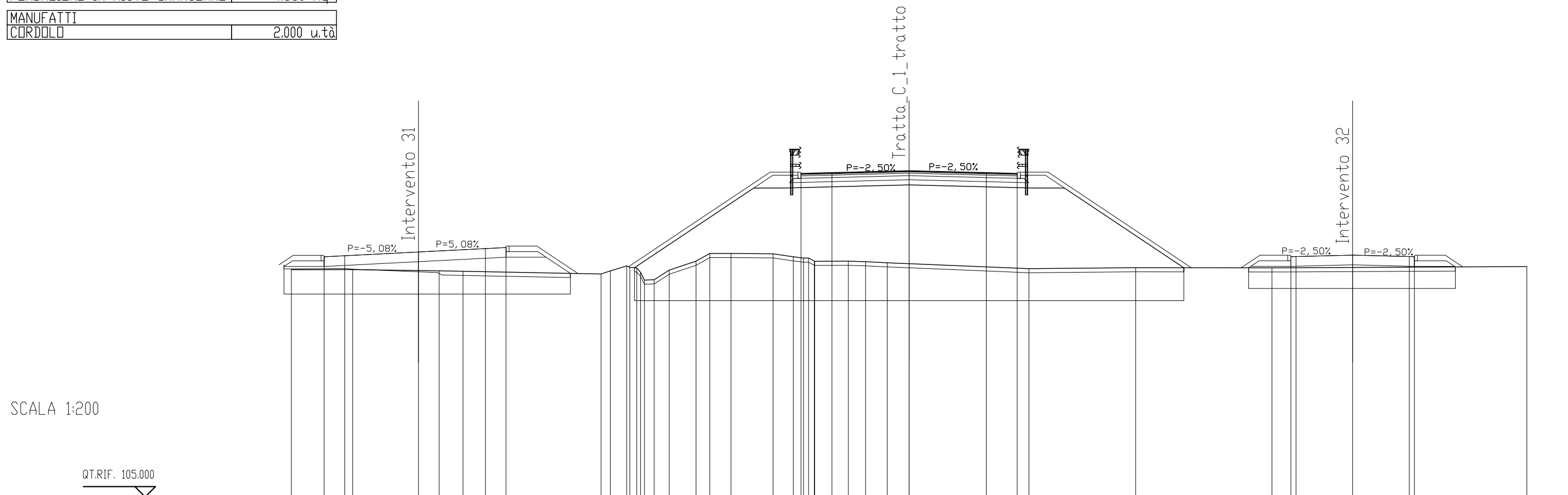
SOVRASTRUTTURA STRADALE	
STRATO DI USURA	10.500 m
STRATO DI BINDER	10.500 m
STRATO DI BASE	10.500 m
FONDAZIONE IN MISTO CEMENTATO	2.282 mq
FONDAZIONE IN MISTO GRANULARE	4.650 mq

MANUFATTI	
CORDOLO	2.000 u.tà

SEZIONE N. : 7
 QT. PROGETTO : 116.884
 DIST.PROG. : 116.128

SEZIONE N. : 165
 QT. PROGETTO : 120.817
 DIST.PROG. : 3380.000
 DIST.PREC. : 17.906
 DIST.SUCC. : 19.388

SEZIONE N. : 6
 QT. PROGETTO : 116.729
 DIST.PROG. : 91.884



QUOTE TERRENO	116.02	116.03	115.97	115.95		115.82	115.97	116.21	116.11	115.53	116.00	116.44	116.81	116.81	116.79	116.65	116.59	116.44	116.43	116.44	116.41	116.36	116.31		116.08		116.12		116.11				116.18			
DIST.PARZIALI TERRENO		2.98	4.20	1.16	6.70	0.45	0.79	0.34	0.47	0.73	1.30	0.67	1.03	2.04	0.98	0.49	1.64	0.84	1.05	1.06	5.82		5.19		6.62		12.38									
QUOTE PROGETTO	116.18	116.18	116.41		116.63	116.63	115.84	116.12				119.99	119.99		120.14		119.99	119.99						120.14		119.99	119.99		116.12	116.12	116.18	116.18	116.26	116.18	116.18	116.16
DIST.PARZIALI PROGETTO	1.95	4.58	4.25	1.95	1.18	3.11		5.79				1.48		6.06		6.06	1.48	5.80	3.14	1.95	3.00	3.00	1.95		13.29		2.75	2.75								
QUOTA PIANO STRADA	116.65	116.70	116.88	117.05	117.10										120.69	120.72	120.82	120.72	120.69								116.65	116.66	116.73	116.66	116.65					
DIST. PIANO STRADA	1.00	3.58	3.25	1.00		14.33									1.50	3.75	3.75	1.50							13.29		2.75	2.75								

SCAVI E BONIFICHE	
SCOTICO	4.961 mq
SCAVO PER BONIFICA	40.510 mq
LARGHEZZA ANTICAPILLARE	24.804 m
GEOTESSILE	28.033 m

RILEVATI	
RILEVATO	60.103 mq
TERRENO VEGETALE	17.109 m

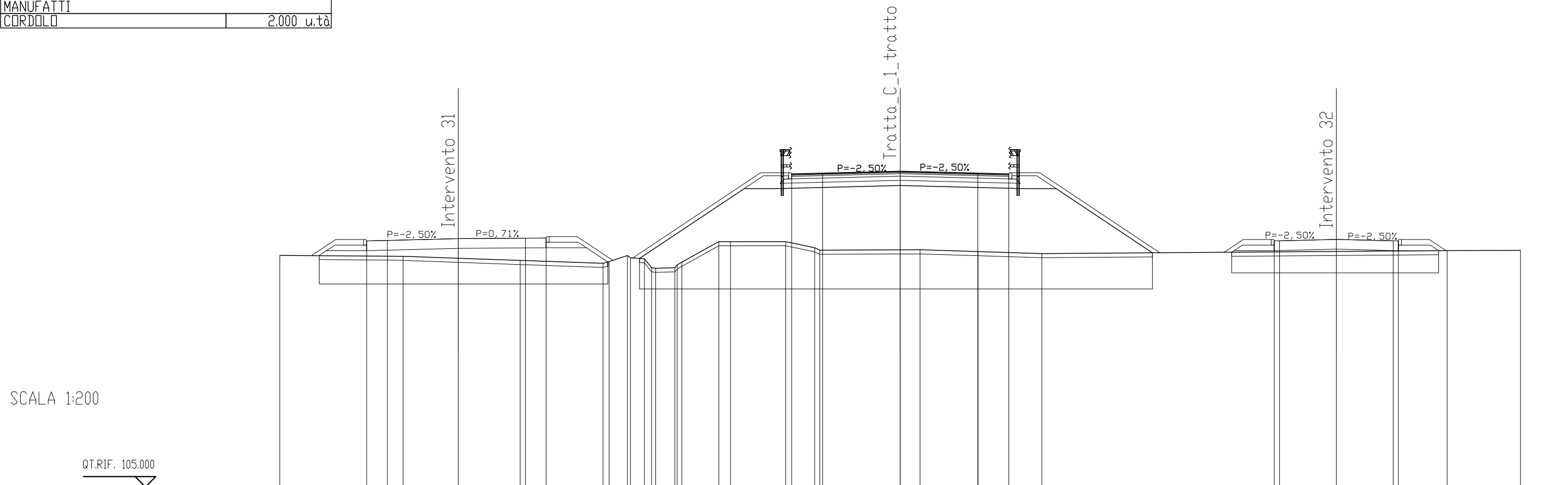
SOVRASTRUTTURA STRADALE	
STRATO DI USURA	10.500 m
STRATO DI BINDER	10.500 m
STRATO DI BASE	10.500 m
FONDAZIONE IN MISTO CEMENTATO	2.282 mq
FONDAZIONE IN MISTO GRANULARE	4.650 mq

MANUFATTI	
CORDOLO	2.000 u.tà

SEZIONE N. : 6
 QT. PROGETTO : 117.008
 DIST.PROG. : 97.328

SEZIONE N. : 166
 QT. PROGETTO : 120.260
 DIST.PROG. : 3400.000
 DIST.PREC. : 0.612
 DIST.SUCC. : 20.000

SEZIONE N. : 5
 QT. PROGETTO : 116.972
 DIST.PROG. : 71.884



QUOTE TERRENO	116.20	116.15	115.95	115.82	115.90	116.19	116.08	115.61	115.57	115.61	115.87	116.87	116.86	116.87	116.57	116.45	116.47	116.47	116.38	116.29	116.43	116.44
DIST.PARZIALI TERRENO	5.96	5.66	4.01	0.89	0.67	0.33	0.93	1.79	0.56	2.67	1.40	3.89	0.96	2.81	3.08	19.60	3.55					
QUOTE PROGETTO	116.20 116.43	116.43	116.54	116.57	116.57	115.88	116.05	119.43	119.43	119.58	119.43	119.43	116.32	116.35	116.43	116.43	116.50	116.43	116.43	116.43	116.43	116.43
DIST.PARZIALI PROGETTO	1.95	4.43	4.25	1.95	1.03	1.53	5.06	1.48	6.06	6.06	1.48	4.65	3.84	1.95	3.00	3.00	1.95					
QUOTA PIANO STRADA	116.90	116.92	117.01	117.03	117.04			120.13	120.17	120.26	120.17	120.13		116.90	116.90	116.97	116.90	116.90				
DIST. PIANO STRADA	1.00	3.43	3.25	1.00		11.87		1.50	3.75	3.75	1.50	12.84		2.75	2.75							

SCALA 1:200

QT.RIF. 105.000

SCAVI E BONIFICHE	
SCOTICO	4.542 mq
SCAVO PER BONIFICA	39.150 mq
LARGHEZZA ANTICAPILLARE	22.723 m
GEOTESSILE	26.302 m

RILEVATI	
RILEVATO	46.015 mq
TERRENO VEGETALE	14.980 m

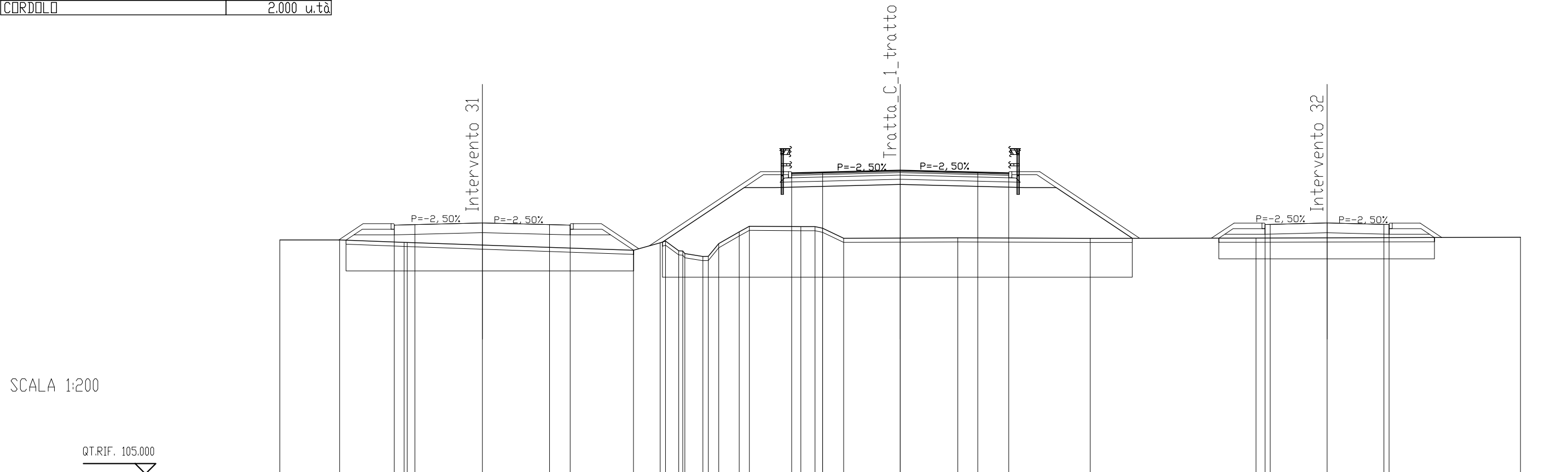
SOVRASTRUTTURA STRADALE	
STRATO DI USURA	10.500 m
STRATO DI BINDER	10.500 m
STRATO DI BASE	10.500 m
FONDAZIONE IN MISTO CEMENTATO	2.282 mq
FONDAZIONE IN MISTO GRANULARE	4.650 mq

MANUFATTI	
CORDOLO	2.000 u.tà

SEZIONE N. : 5
 QT. PROGETTO : 117.138
 DIST.PROG. : 77.572

SEZIONE N. : 167
 QT. PROGETTO : 119.680
 DIST.PROG. : 3420.000
 DIST.PREC. : 20.000
 DIST.SUCC. : 20.000

SEZIONE N. : 4
 QT. PROGETTO : 117.135
 DIST.PROG. : 51.884



QUOTE TERRENO	116.32	116.32	116.20	116.19		115.82	116.18	115.79	115.65	115.51	116.14	116.70	116.98	116.96	116.96	116.88	116.40	116.41	116.42		116.39		116.40		116.44					
DIST.PARZIALI TERRENO	2.89	3.12			10.94	1.29	0.64	0.87	0.51	0.99	0.49	2.49	0.69	0.36	1.02	2.73	2.79		6.41		8.02			12.79						
QUOTE PROGETTO		116.31	116.56	116.56	116.67		116.21					118.85	118.85			119.00			118.85	118.85		116.39		116.40	116.59	116.59	116.66	116.59	116.59	116.43
DIST.PARZIALI PROGETTO		0.38	1.95	4.26	4.25	1.95	1.12	1.39	3.95	1.48		6.06		6.06	1.48	3.68	4.19	1.95	3.00	3.00	1.95			1.95	3.00	3.00	1.95			
QUOTA PIANO STRADA		117.03	117.06		117.14		117.06	117.03				119.55	119.59		119.68		119.59	119.55						117.06	117.07		117.13		117.07	117.06
DIST. PIANO STRADA			1.00	3.26	3.25	1.00			10.71			1.50	3.75	3.75	1.50		12.40							2.75	2.75					

SCAVI E BONIFICHE	
SCOTICO	4.206 mq
SCAVO PER BONIFICA	34.473 mq
LARGHEZZA ANTICAPILLARE	21.039 m
GEOTESSILE	24.451 m

RILEVATI	
RILEVATO	33.986 mq
TERRENO VEGETALE	12.757 m

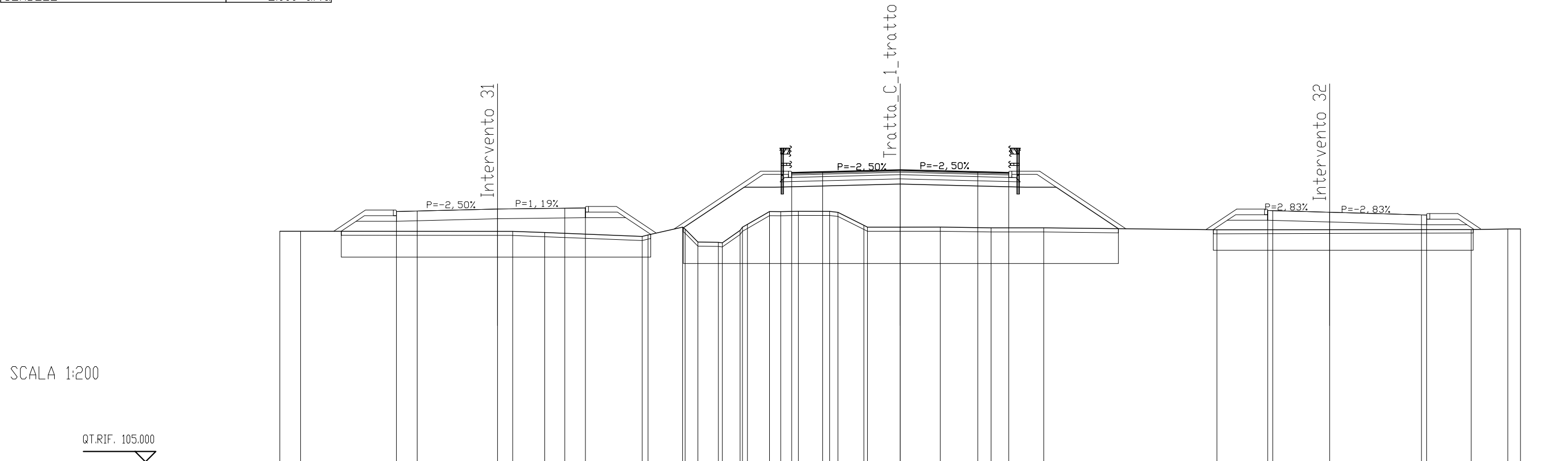
SOVRASTRUTTURA STRADALE	
STRATO DI USURA	10.500 m
STRATO DI BINDER	10.500 m
STRATO DI BASE	10.500 m
FONDAZIONE IN MISTO CEMENTATO	2.282 mq
FONDAZIONE IN MISTO GRANULARE	4.650 mq

MANUFATTI	
CORDOLO	2.000 u.tà

SEZIONE N. : 4
 QT. PROGETTO : 117.214
 DIST.PROG. : 58.309

SEZIONE N. : 168
 QT. PROGETTO : 119.100
 DIST.PROG. : 3440.000
 DIST.PREC. : 20.000
 DIST.SUCC. : 15.525

SEZIONE N. : 3
 QT. PROGETTO : 117.054
 DIST.PROG. : 33.500



QUOTE TERRENO	116.14	116.14		116.14	116.08	115.89	115.96	116.34	115.62	115.60	115.58	116.18	116.47	117.09	117.09	117.10	117.10	117.05	117.05	116.43	116.34	116.34	116.34	116.30	116.30	116.21		116.22	116.25	116.25
DIST.PARZIALI TERRENO	1.00		10.26		1.55	4.72	1.67	0.62	0.99	0.86	1.07	0.54	0.86	1.51	0.40	1.25	1.58	1.94	2.46	2.55		8.38			12.30		1.77	0.62		
QUOTE PROGETTO		116.14	116.62	116.62	116.74		116.79	115.99	116.31		118.27	118.27			118.42		118.27	118.27	116.26		116.22	116.67	116.67	116.58		116.45	116.45	116.25		
DIST.PARZIALI PROGETTO		0.72	1.95	4.89	4.25	1.95	1.21	1.58	2.94	1.48		6.06		6.06	1.48	3.01	4.59	0.68	1.95	3.00	4.69	1.95		2.75	4.44					
QUOTA PIANO STRADA			117.09	117.12	117.21		117.25	117.26				118.97	119.01		119.10		119.01	118.97							117.14	117.13	117.05		116.93	116.92
DIST. PIANO STRADA			1.00	3.89	3.25	1.00		9.97			1.50	3.75	3.75	1.50		12.52									2.75	4.44				

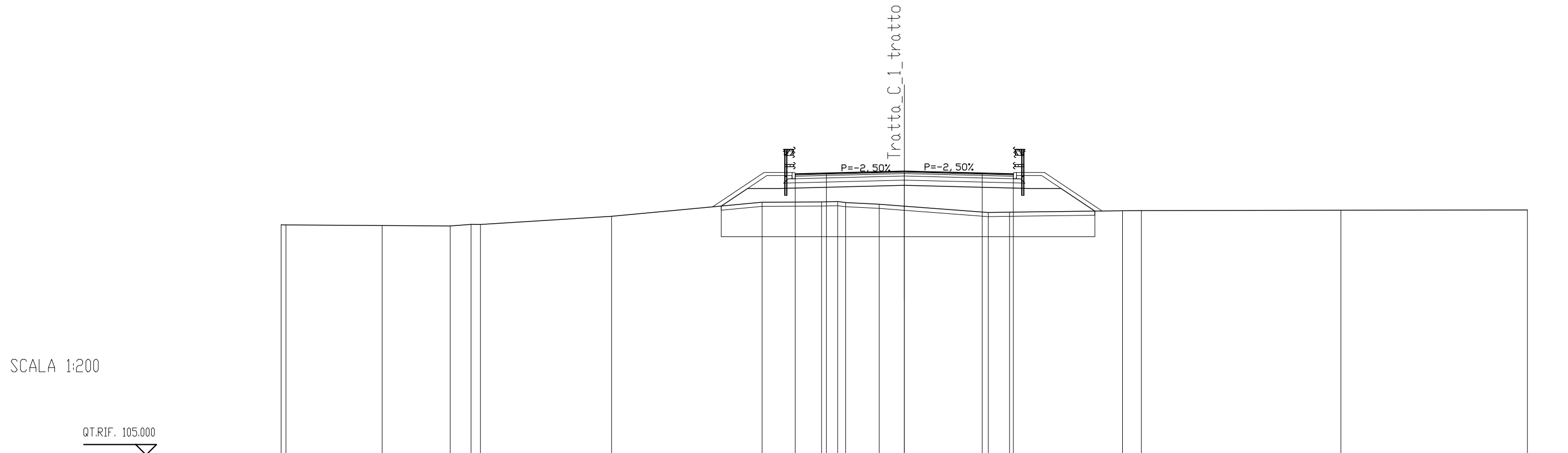
SCAVI E BONIFICHE	
SCOTICO	3.598 mq
SCAVO PER BONIFICA	22.101 mq
LARGHEZZA ANTICAPILLARE	17.986 m
GEOTESSILE	20.694 m

RILEVATI	
RILEVATO	15.534 mq
TERRENO VEGETALE	9.021 m

SOVRASTRUTTURA STRADALE	
STRATO DI USURA	10.500 m
STRATO DI BINDER	10.500 m
STRATO DI BASE	10.500 m
FONDAZIONE IN MISTO CEMENTATO	2.282 mq
FONDAZIONE IN MISTO GRANULARE	4.652 mq

MANUFATTI	
CORDOLO	2.000 u.tà

SEZIONE N. : 168A
 QT. PROGETTO : 118.650
 DIST.PROG. : 3455.525
 DIST.PREC. : 15.525
 DIST.SUCC. : 4.475



SCALA 1:200

QUOTE TERRENO	116.07	116.07	116.04	116.01	116.00	116.00	116.48	117.16	117.17	117.19	117.14	117.06	116.97	116.66	116.68	116.75	116.75	116.77	116.79
DIST.PARZIALI TERRENO		4.63	3.28	1.00	0.46	6.31	7.25	2.86	0.78	0.38	1.62	1.20	4.04	1.03	5.44	0.91	9.60	8.98	
QUOTE PROGETTO							116.97	117.82	117.82			117.97		117.82	117.82	116.73			
DIST.PARZIALI PROGETTO							1.27	1.48	6.06			6.06		1.48	1.63				
QUOTA PIANO STRADA							118.52	118.56	118.65			118.56	118.52						
DIST. PIANO STRADA							1.50	3.75	3.75			1.50							

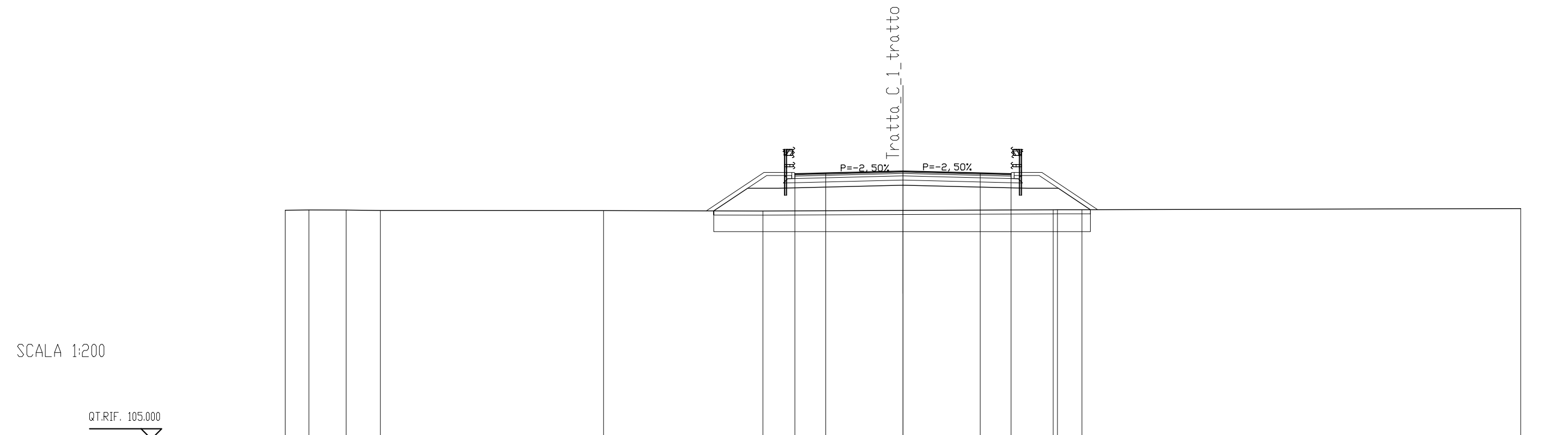
SCAVI E BONIFICHE	
SCOTICO	3,658 mq
SCAVO PER BONIFICA	15,169 mq
LARGHEZZA ANTICAPILLARE	18,290 m
GEOTESSILE	20,360 m

RILEVATI	
RILEVATO	18,835 mq
TERRENO VEGETALE	9,321 m

SOVRASTRUTTURA STRADALE	
STRATO DI USURA	10,500 m
STRATO DI BINDER	10,500 m
STRATO DI BASE	10,500 m
FONDAZIONE IN MISTO CEMENTATO	2,282 mq
FONDAZIONE IN MISTO GRANULARE	4,650 mq

MANUFATTI	
CORDOLO	2,000 u.tà

SEZIONE N. : 170
 QT. PROGETTO : 118.000
 DIST.PROG. : 3480.000
 DIST.PREC. : 20.000
 DIST.SUCC. : 20.000



SCALA 1:200

QT.RIF. 105.000

QUOTE TERRENO	116.10	116.12	116.11	116.09	116.09	116.07	116.09	116.13	116.13	116.19		
DIST.PARZIALI TERRENO	1.15	1.81	1.66	10.84	7.74	6.80	7.30	1.19	21.31			
QUOTE PROGETTO						116.07	117.17	117.17	117.32	117.17	117.17	116.13
DIST.PARZIALI PROGETTO						1.64	1.48	6.06	6.06	1.48	1.56	
QUOTA PIANO STRADA						117.87	117.91	118.00	117.91	117.87		
DIST. PIANO STRADA						1.50	3.75	3.75	1.50			

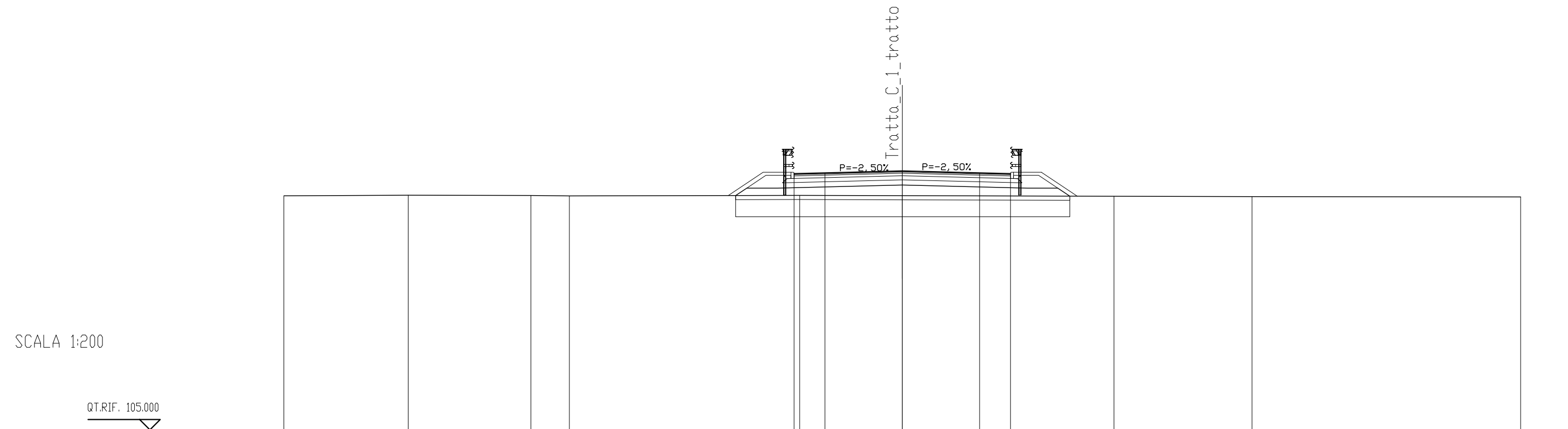
SCAVI E BONIFICHE	
SCOTICO	3,242 mq
SCAVO PER BONIFICA	13,313 mq
LARGHEZZA ANTICAPILLARE	16,211 m
GEOTESSILE	18,241 m

RILEVATI	
RILEVATO	6,669 mq
TERRENO VEGETALE	6,829 m

SOVRASTRUTTURA STRADALE	
STRATO DI USURA	10,500 m
STRATO DI BINDER	10,500 m
STRATO DI BASE	10,500 m
FONDAZIONE IN MISTO CEMENTATO	2,282 mq
FONDAZIONE IN MISTO GRANULARE	4,652 mq

MANUFATTI	
CORDOLO	2,000 u.tà

SEZIONE N. : 171
 QT. PROGETTO : 117,558
 DIST.PROG. : 3500,000
 DIST.PREC. : 20,000
 DIST.SUCC. : 20,000



QUOTE TERRENO	116,36	116,39	116,37	116,35	116,37	116,36	116,33	116,32	116,30		
DIST.PARZIALI TERRENO	6,03	5,95	1,87	11,17	4,98	10,27	6,70	13,03			
QUOTE PROGETTO					116,37	116,73	116,73	116,88	116,73	116,73	116,34
DIST.PARZIALI PROGETTO					0,54	1,48	6,06	6,06	1,48	0,58	
QUOTA PIANO STRADA					117,43	117,46	117,56	117,46	117,43		
DIST. PIANO STRADA					1,50	3,75	3,75	1,50			

SCALA 1:200

QT.RIF. 105,000

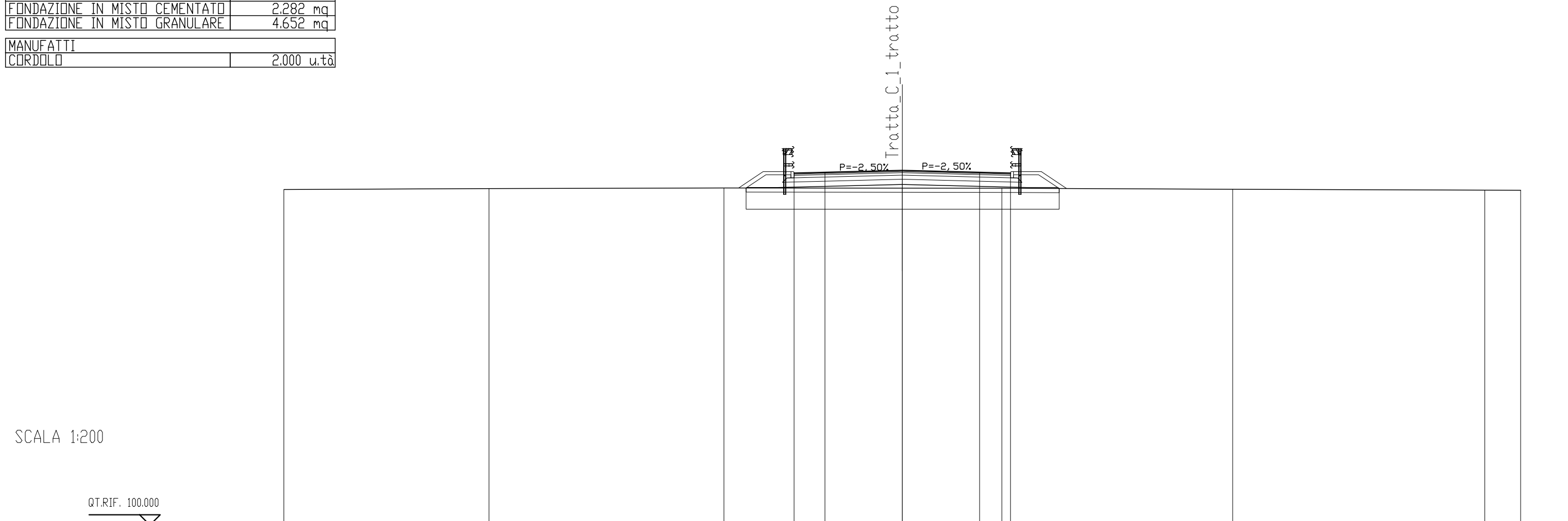
SCAVI E BONIFICHE	
SCOTICO	3.038 mq
SCAVO PER BONIFICA	12.406 mq
LARGHEZZA ANTICAPILLARE	15.188 m
GEOTESSILE	17.214 m

RILEVATI	
RILEVATO	1.367 mq
TERRENO VEGETALE	5.598 m

SOVRASTRUTTURA STRADALE	
STRATO DI USURA	10.500 m
STRATO DI BINDER	10.500 m
STRATO DI BASE	10.500 m
FONDAZIONE IN MISTO CEMENTATO	2.282 mq
FONDAZIONE IN MISTO GRANULARE	4.652 mq

MANUFATTI	
CORDOLO	2.000 u.tà

SEZIONE N. : 172
 QT. PROGETTO : 117.196
 DIST.PROG. : 3520.000
 DIST.PREC. : 20.000
 DIST.SUCC. : 20.000



QUOTE TERRENO	116,27	116,32	116,35	116,34	116,33	116,28	116,24	116,24
DIST.PARZIALI TERRENO	9,95	11,40	8,65	4,83	11,20	12,23	1,74	
QUOTE PROGETTO			116,34 116,36	116,36	116,52	116,36	116,36 116,32	
DIST.PARZIALI PROGETTO			1,48	6,06	6,06	1,48		
QUOTA PIANO STRADA			117,06	117,10	117,20	117,10	117,06	
DIST. PIANO STRADA			1,50	3,75	3,75	1,50		

SCAVI E BONIFICHE	
SCOTICO	3.017 mq
SCAVO PER BONIFICA	12.421 mq
LARGHEZZA ANTICAPILLARE	15.088 m
GEOTESSILE	16.768 m

RILEVATI	
TERRENO VEGETALE	4.875 m

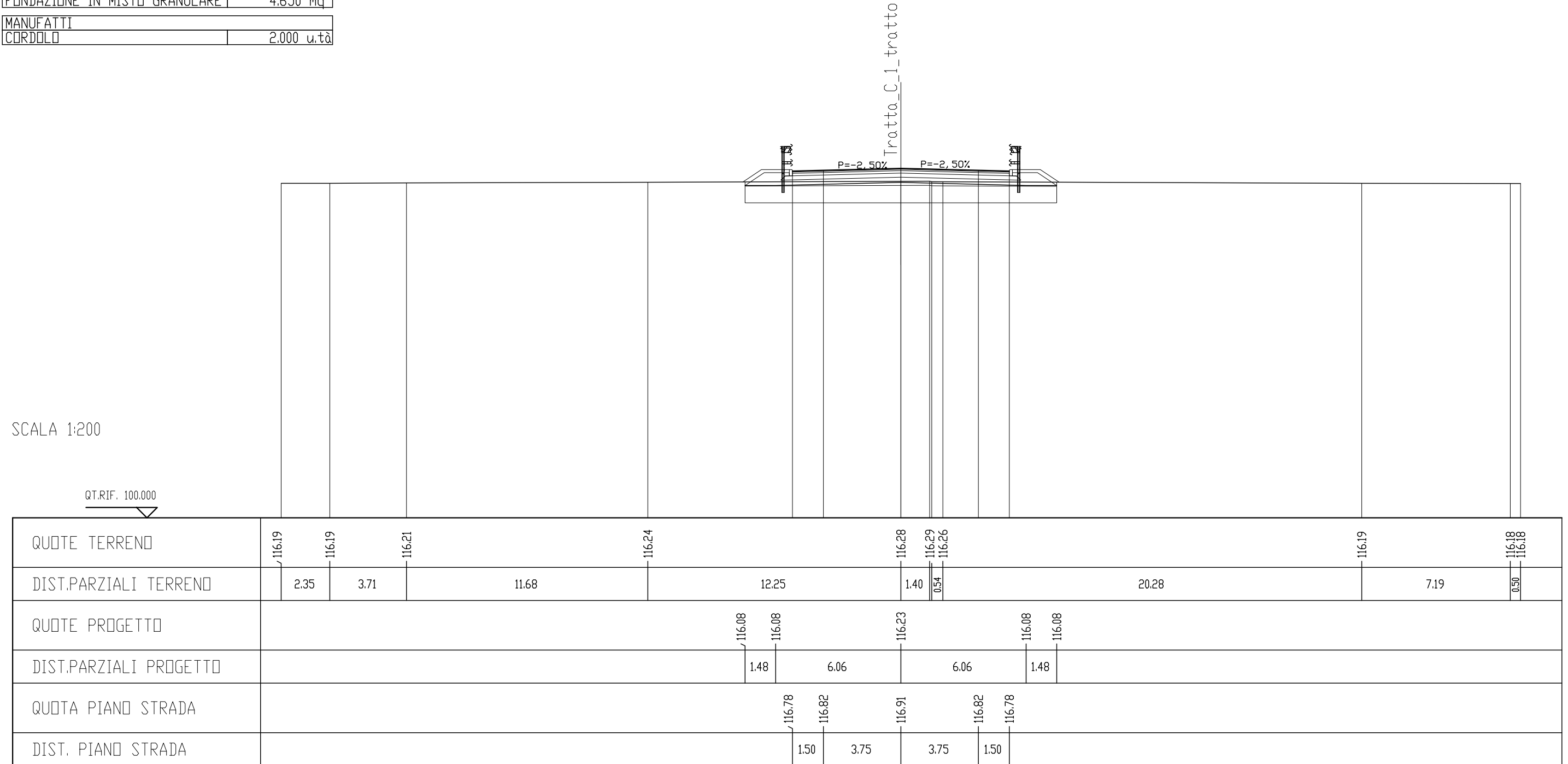
SOVRASTRUTTURA STRADALE	
STRATO DI USURA	10.500 m
STRATO DI BINDER	10.500 m
STRATO DI BASE	10.500 m
FONDAZIONE IN MISTO CEMENTATO	2.282 mq
FONDAZIONE IN MISTO GRANULARE	4.650 mq

MANUFATTI	
CORDOLO	2.000 u.tà

SEZIONE N. : 173
 QT. PROGETTO : 116.914
 DIST.PROG. : 3540.000
 DIST.PREC. : 20.000
 DIST.SUCC. : 20.000

SCALA 1:200

QT.RIF. 100.000



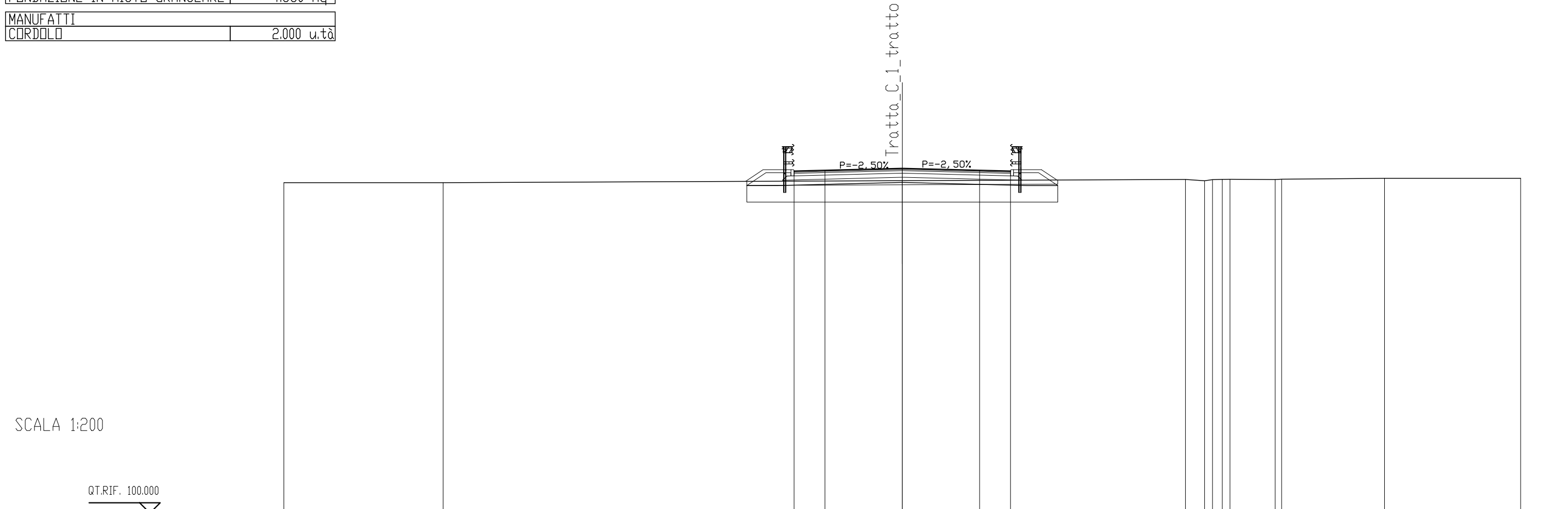
SCAVI E BONIFICHE	
SCOTICO	3.018 mq
SCAVO PER BONIFICA	12.583 mq
LARGHEZZA ANTICAPILLARE	15.088 m
GEOTESSILE	16.686 m

RILEVATI	
TERRENO VEGETALE	4.630 m

SOVRASTRUTTURA STRADALE	
STRATO DI USURA	10.500 m
STRATO DI BINDER	10.500 m
STRATO DI BASE	10.500 m
FONDAZIONE IN MISTO CEMENTATO	2.282 mq
FONDAZIONE IN MISTO GRANULARE	4.650 mq

MANUFATTI	
CORDOLO	2.000 u.tà

SEZIONE N. : 174
 QT. PROGETTO : 116.712
 DIST.PROG. : 3560.000
 DIST.PREC. : 20.000
 DIST.SUCC. : 20.000



QUOTE TERRENO	116.02	116.02	116.12	116.18	116.11	116.18	116.17	116.23	116.23
DIST.PARZIALI TERRENO	7.73	22.27	13.74	0.93	0.37	0.37	2.19	4.99	6.61
QUOTE PROGETTO		115.88	115.88	116.03	115.88	115.88			
DIST.PARZIALI PROGETTO		1.48	6.06	6.06	1.48				
QUOTA PIANO STRADA		116.58	116.62	116.71	116.62	116.58			
DIST. PIANO STRADA		1.50	3.75	3.75	1.50				

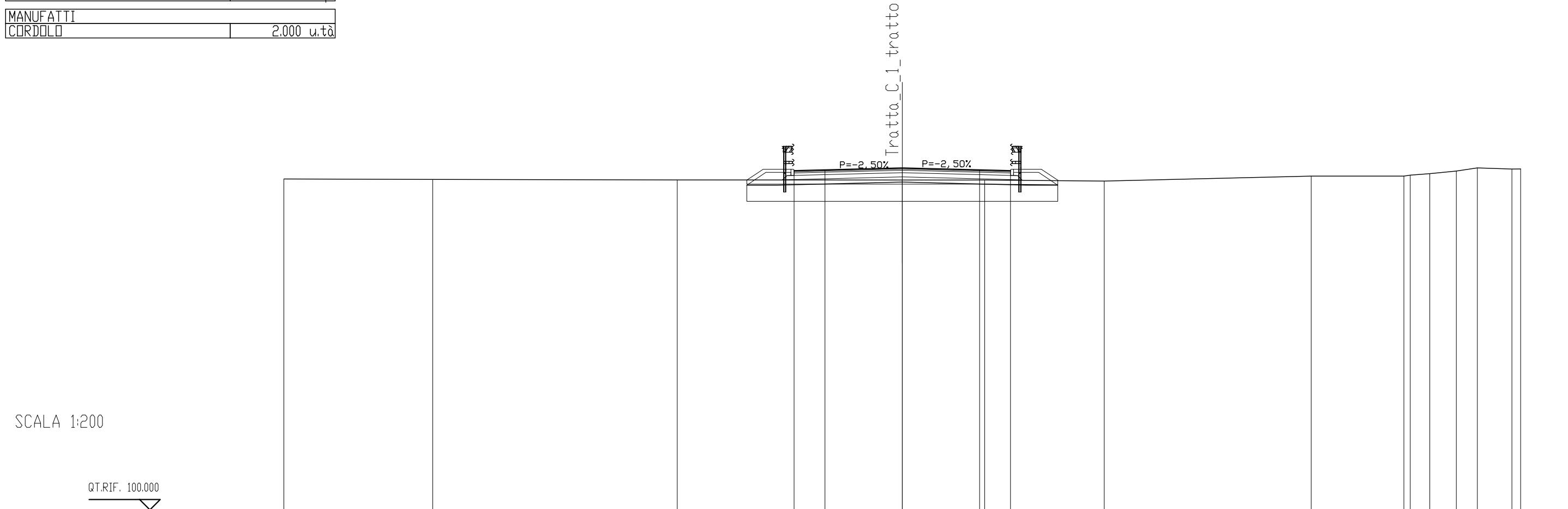
SCAVI E BONIFICHE	
SCOTICO	3.018 mq
SCAVO PER BONIFICA	12.519 mq
LARGHEZZA ANTICAPILLARE	15.088 m
GEOTESSILE	16.656 m

RILEVATI	
TERRENO VEGETALE	4.632 m

SOVRASTRUTTURA STRADALE	
STRATO DI USURA	10.500 m
STRATO DI BINDER	10.500 m
STRATO DI BASE	10.500 m
FONDAZIONE IN MISTO CEMENTATO	2.282 mq
FONDAZIONE IN MISTO GRANULARE	4.650 mq

MANUFATTI	
CORDOLO	2.000 u.tà

SEZIONE N. : 175
 QT. PROGETTO : 116.590
 DIST.PROG. : 3580.000
 DIST.PREC. : 20.000
 DIST.SUCC. : 20.000



SCALA 1:200

QT.RIF. 100.000

QUOTE TERRENO	116.06	116.03	116.01	116.01	116.01	115.96	116.20	116.20	116.25	116.32	116.44	116.59	116.54	116.54
DIST.PARZIALI TERRENO	7.22	11.86	10.92	4.00	5.80	10.04	4.49	0.95	1.29	1.02	1.68	0.43		
QUOTE PROGETTO			115.76	115.76	115.91	115.76	115.76							
DIST.PARZIALI PROGETTO			1.48	6.06	6.06	1.48								
QUOTA PIANO STRADA			116.46	116.50	116.59	116.50	116.46							
DIST. PIANO STRADA			1.50	3.75	3.75	1.50								

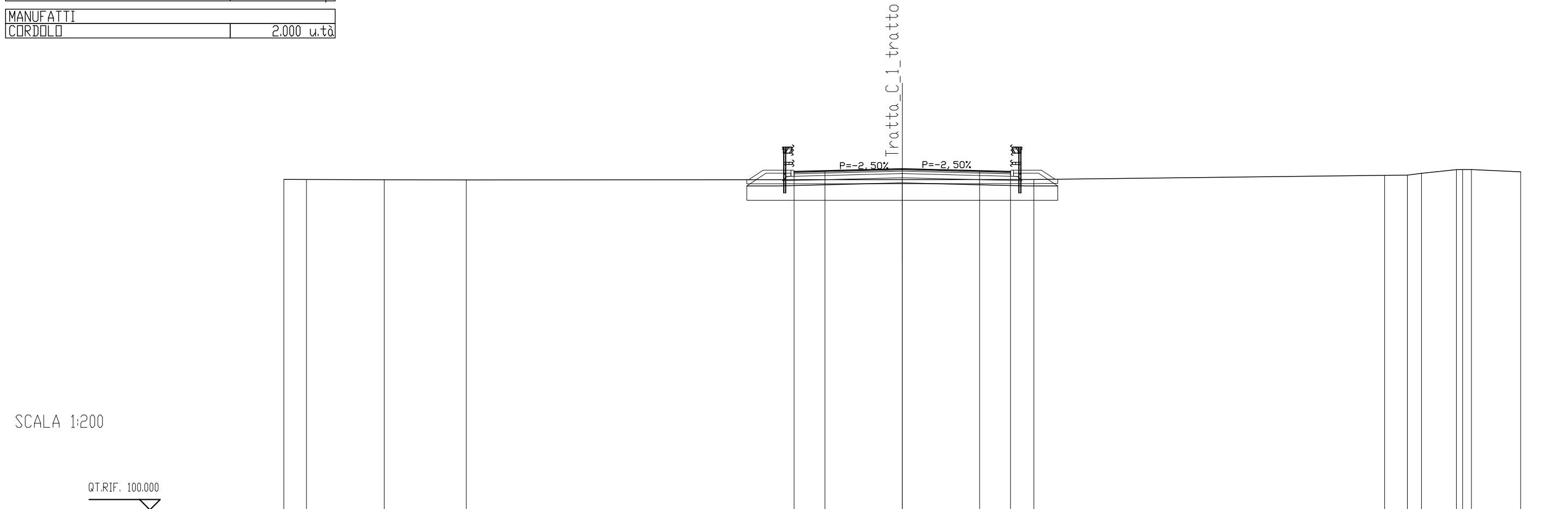
SCAVI E BONIFICHE	
SCOTICO	3.018 mq
SCAVO PER BONIFICA	12.164 mq
LARGHEZZA ANTICAPILLARE	15.088 m
GEOTESSILE	16.476 m

RILEVATI	
TERRENO VEGETALE	4.331 m

SOVRASTRUTTURA STRADALE	
STRATO DI USURA	10.500 m
STRATO DI BINDER	10.500 m
STRATO DI BASE	10.500 m
FONDAZIONE IN MISTO CEMENTATO	2.282 mq
FONDAZIONE IN MISTO GRANULARE	4.650 mq

MANUFATTI	
CORDOLO	2.000 u.tà

SEZIONE N. : 176
 QT. PROGETTO : 116.547
 DIST.PROG. : 3600.000
 DIST.PREC. : 20.000
 DIST.SUCC. : 14.268



SCALA 1:200

QT.RIF. 100.000

QUOTE TERRENO	116.04	116.03	116.02	116.01		116.03	116.03		116.23	116.25	116.33	116.51	116.51	116.40	
DIST.PARZIALI TERRENO	1.10	3.77	3.98		21.15		6.38		17.01		1.10	0.69	1.69	0.43	2.39
QUOTE PROGETTO						115.72	115.72		115.87		115.72	115.72			
DIST.PARZIALI PROGETTO						1.48	6.06		6.06		1.48				
QUOTA PIANO STRADA						116.42	116.45		116.55		116.45	116.42			
DIST. PIANO STRADA						1.50	3.75		3.75		1.50				

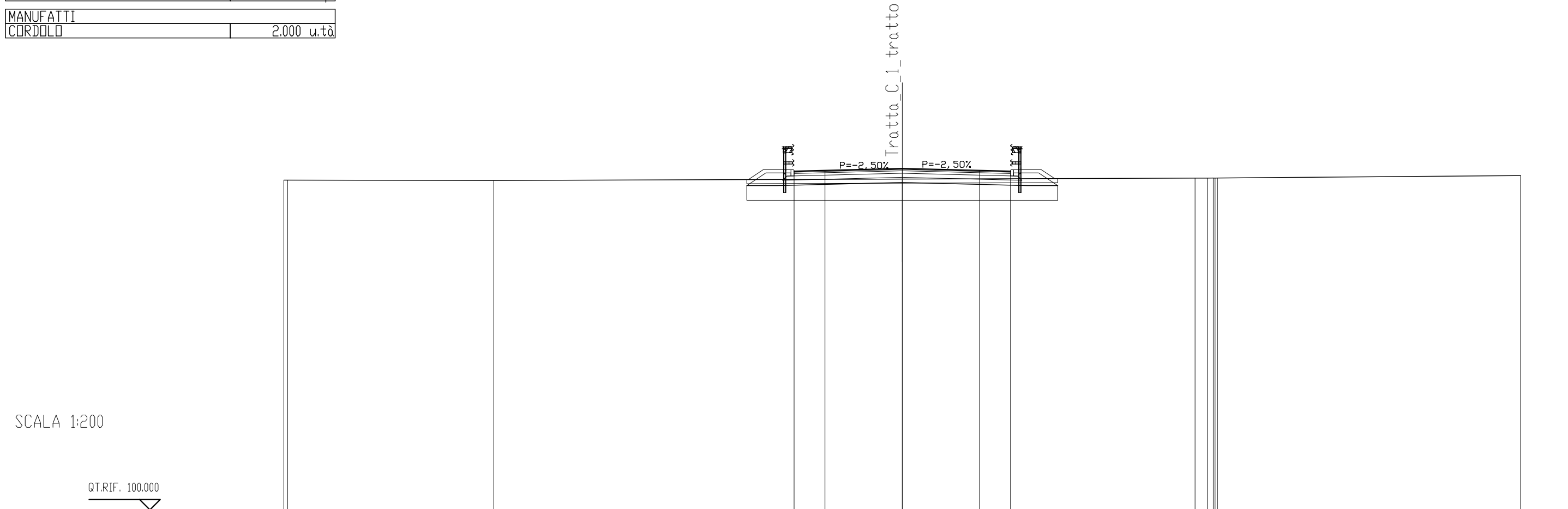
SCAVI E BONIFICHE	
SCOTICO	3.018 mq
SCAVO PER BONIFICA	12.470 mq
LARGHEZZA ANTICAPILLARE	15.088 m
GEOTESSILE	16.508 m

RILEVATI	
TERRENO VEGETALE	4.334 m

SOVRASTRUTTURA STRADALE	
STRATO DI USURA	10.500 m
STRATO DI BINDER	10.500 m
STRATO DI BASE	10.500 m
FONDAZIONE IN MISTO CEMENTATO	2.282 mq
FONDAZIONE IN MISTO GRANULARE	4.650 mq

MANUFATTI	
CORDOLO	2.000 u.tà

SEZIONE N. : 176A
 QT. PROGETTO : 116.566
 DIST.PROG. : 3614.268
 DIST.PREC. : 14.268
 DIST.SUCC. : 5.732



QUOTE TERRENO	116,00	115,99	116,05	116,10	116,10	116,22
DIST.PARZIALI TERRENO	10,01	19,81	14,21	0,60	14,71	
QUOTE PROGETTO		115,73	115,73	115,89	115,73	115,73
DIST.PARZIALI PROGETTO		1,48	6,06	6,06	1,48	
QUOTA PIANO STRADA		116,44	116,47	116,57	116,47	116,44
DIST. PIANO STRADA		1,50	3,75	3,75	1,50	

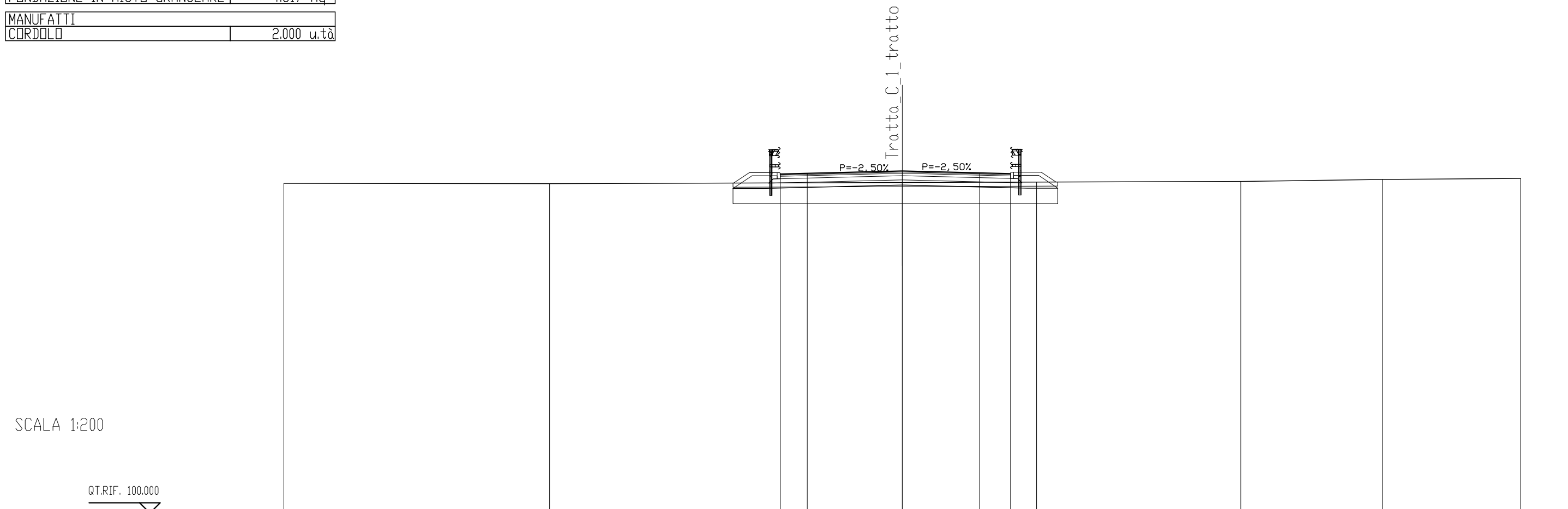
SCAVI E BONIFICHE	
SCOTICO	3.151 mq
SCAVO PER BONIFICA	13.043 mq
LARGHEZZA ANTICAPILLARE	15.757 m
GEOTESSILE	17.252 m

RILEVATI	
TERRENO VEGETALE	4.465 m

SOVRASTRUTTURA STRADALE	
STRATO DI USURA	11.169 m
STRATO DI BINDER	11.169 m
STRATO DI BASE	11.169 m
FONDAZIONE IN MISTO CEMENTATO	2.416 mq
FONDAZIONE IN MISTO GRANULARE	4.817 mq

MANUFATTI	
CORDOLO	2.000 u.tà

SEZIONE N. : 177
 QT. PROGETTO : 116.585
 DIST.PROG. : 3620.000
 DIST.PREC. : 5.732
 DIST.SUCC. : 5.525



QUOTE TERRENO	115.99	115.97	116.03	116.05	116.08	116.17	116.23
DIST.PARZIALI TERRENO	12.89	17.11	6.52	9.90	6.88	6.70	
QUOTE PROGETTO		115.74	115.74	115.91	115.75	115.75	
DIST.PARZIALI PROGETTO		1.48	6.73	6.06	1.48		
QUOTA PIANO STRADA		116.44	116.47	116.59	116.49	116.45	
DIST. PIANO STRADA		1.31	4.61	3.75	1.50		

SCAVI E BONIFICHE	
SCOTICO	3,280 mq
SCAVO PER BONIFICA	13,203 mq
LARGHEZZA ANTICAPILLARE	16,402 m
GEOTESSILE	17,936 m

RILEVATI	
TERRENO VEGETALE	4,620 m

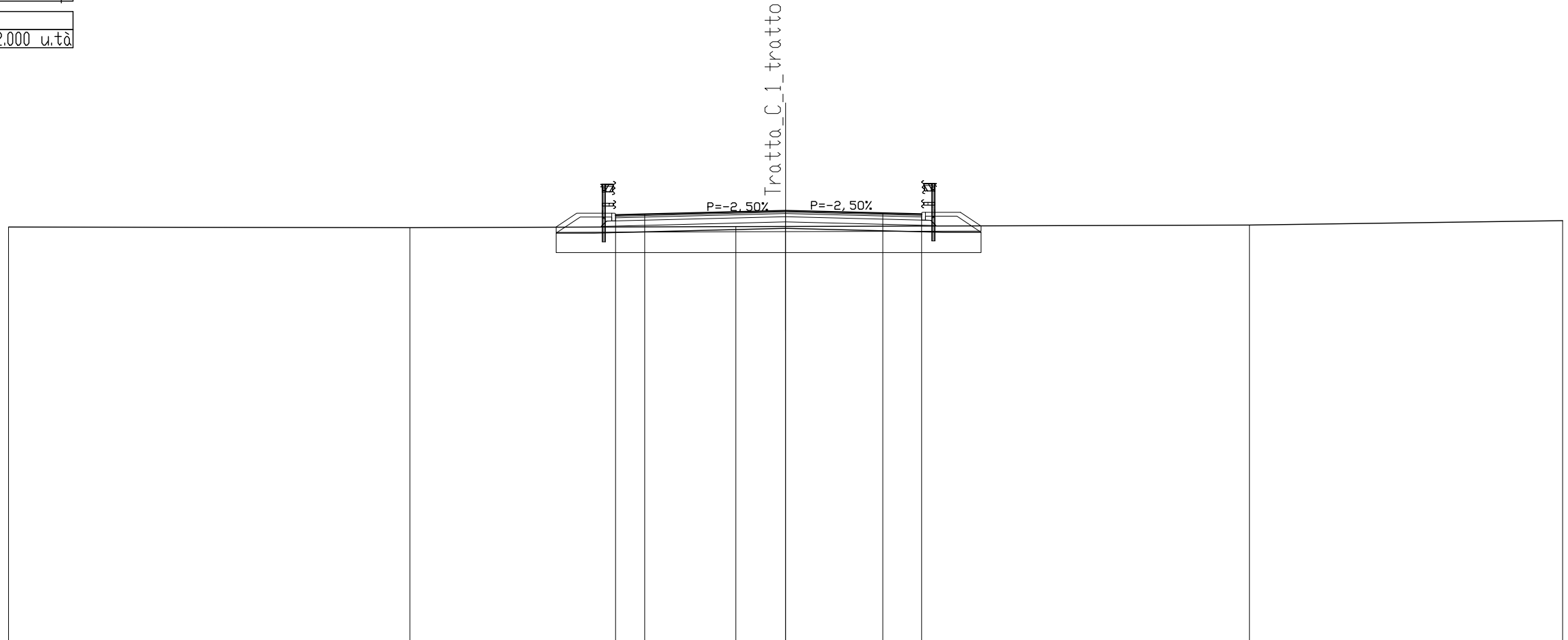
SOVRASTRUTTURA STRADALE	
STRATO DI USURA	11,813 m
STRATO DI BINDER	11,813 m
STRATO DI BASE	11,813 m
FONDAZIONE IN MISTO CEMENTATO	2,545 mq
FONDAZIONE IN MISTO GRANULARE	4,980 mq

MANUFATTI	
CORDOLO	2,000 u.tà

SEZIONE N. : 177A
 QT. PROGETTO : 116.610
 DIST.PROG. : 3625.525
 DIST.PREC. : 5.525
 DIST.SUCC. : 14.475

SCALA 1:200

QT.RIF. 100.000



QUOTE TERRENO	115.98	115.95	116.00	116.00	116.06	116.22
DIST.PARZIALI TERRENO	15.49	12.58	1.92	17.91	12.09	
QUOTE PROGETTO		115.75	115.75	115.93	115.78	115.78
DIST.PARZIALI PROGETTO		1.48	7.37	6.06	1.48	
QUOTA PIANO STRADA		116.45	116.47	116.61	116.52	116.48
DIST. PIANO STRADA		1.12	5.44	3.75	1.50	

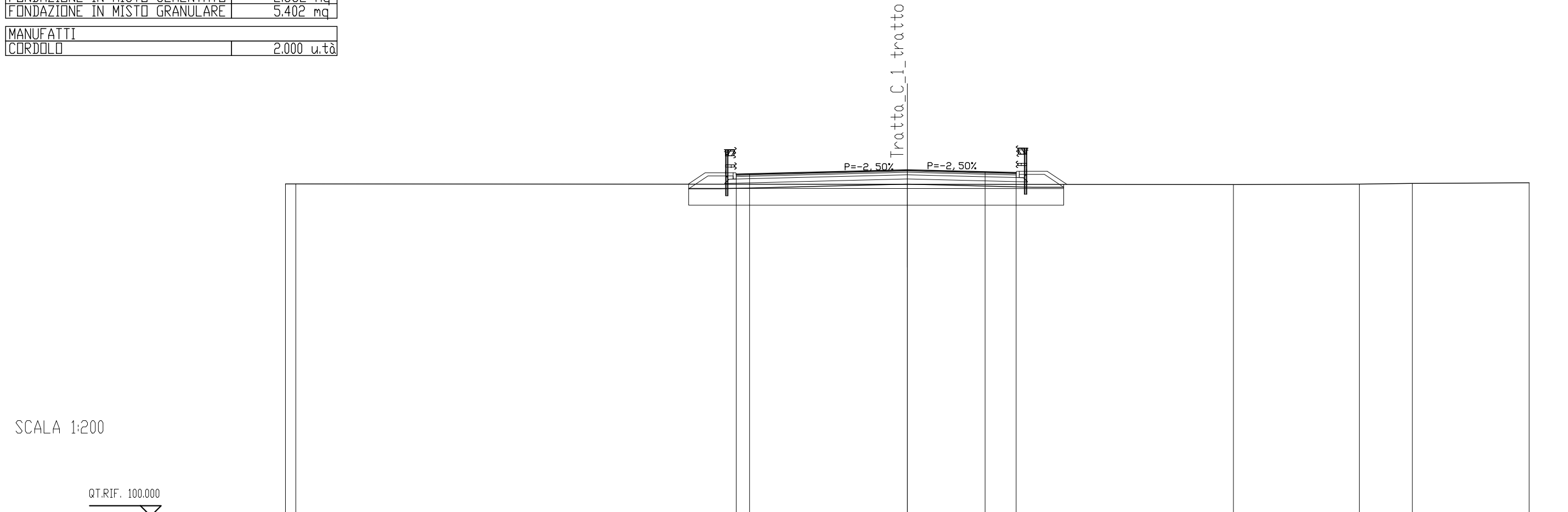
SCAVI E BONIFICHE	
SCOTICO	3,618 mq
SCAVO PER BONIFICA	14,591 mq
LARGHEZZA ANTICAPILLARE	18,091 m
GEOTESSILE	19,744 m

RILEVATI	
RILEVATO	0,004 mq
TERRENO VEGETALE	4,829 m

SOVRASTRUTTURA STRADALE	
STRATO DI USURA	13,502 m
STRATO DI BINDER	13,502 m
STRATO DI BASE	13,502 m
FONDAZIONE IN MISTO CEMENTATO	2,882 mq
FONDAZIONE IN MISTO GRANULARE	5,402 mq

MANUFATTI	
CORDOLO	2,000 u.tà

SEZIONE N. : 178
 QT. PROGETTO : 116,682
 DIST.PROG. : 3640,000
 DIST.PREC. : 14,475
 DIST.SUCC. : 4,268



SCALA 1:200

QT.RIF. 100,000

QUOTE TERRENO	116,01	116,01		115,99		115,98	116,00	116,04	116,06
DIST.PARZIALI TERRENO	0,50	29,50		15,73	6,08	2,56	5,63		
QUOTE PROGETTO		115,78	115,78	116,00	115,85	115,85			
DIST.PARZIALI PROGETTO		1,48	9,06	6,06	1,48				
QUOTA PIANO STRADA		116,48	116,49	116,68	116,59	116,55			
DIST. PIANO STRADA		0,64	7,61	3,75	1,50				

SCAVI E BONIFICHE	
SCOTICO	3.718 mq
SCAVO PER BONIFICA	15.057 mq
LARGHEZZA ANTICAPILLARE	18.588 m
GEOTESSILE	20.387 m

RILEVATI	
RILEVATO	0.273 mq
TERRENO VEGETALE	5.078 m

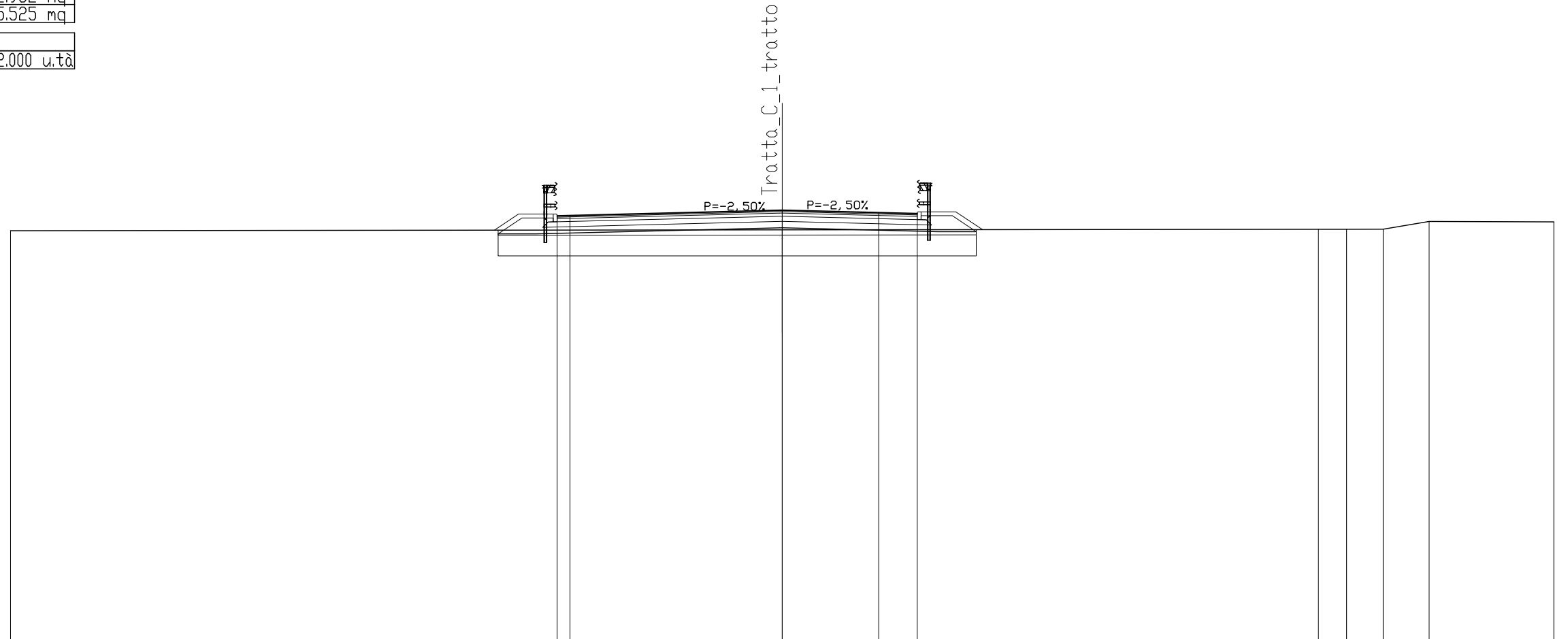
SOVRASTRUTTURA STRADALE	
STRATO DI USURA	14.000 m
STRATO DI BINDER	14.000 m
STRATO DI BASE	14.000 m
FONDAZIONE IN MISTO CEMENTATO	2.982 mq
FONDAZIONE IN MISTO GRANULARE	5.525 mq

MANUFATTI	
CORDOLO	2.000 u.tà

SEZIONE N. : 178A
 QT. PROGETTO : 116.704
 DIST.PROG. : 3644.268
 DIST.PREC. : 4.268
 DIST.SUCC. : 15.732

SCALA 1:200

QT.RIF. 100.000



QUOTE TERRENO	115.91		115.94		115.96	115.96	115.97	116.27	116.25
DIST.PARZIALI TERRENO		30.00		20.85		1.10	1.42	1.79	4.85
QUOTE PROGETTO			115.78	115.78	116.02		115.87	115.87	
DIST.PARZIALI PROGETTO			1.48	9.56	6.06		1.48		
QUOTA PIANO STRADA			116.48	116.50	116.70	116.61	116.57		
DIST. PIANO STRADA			0.50	8.25	3.75	1.50			

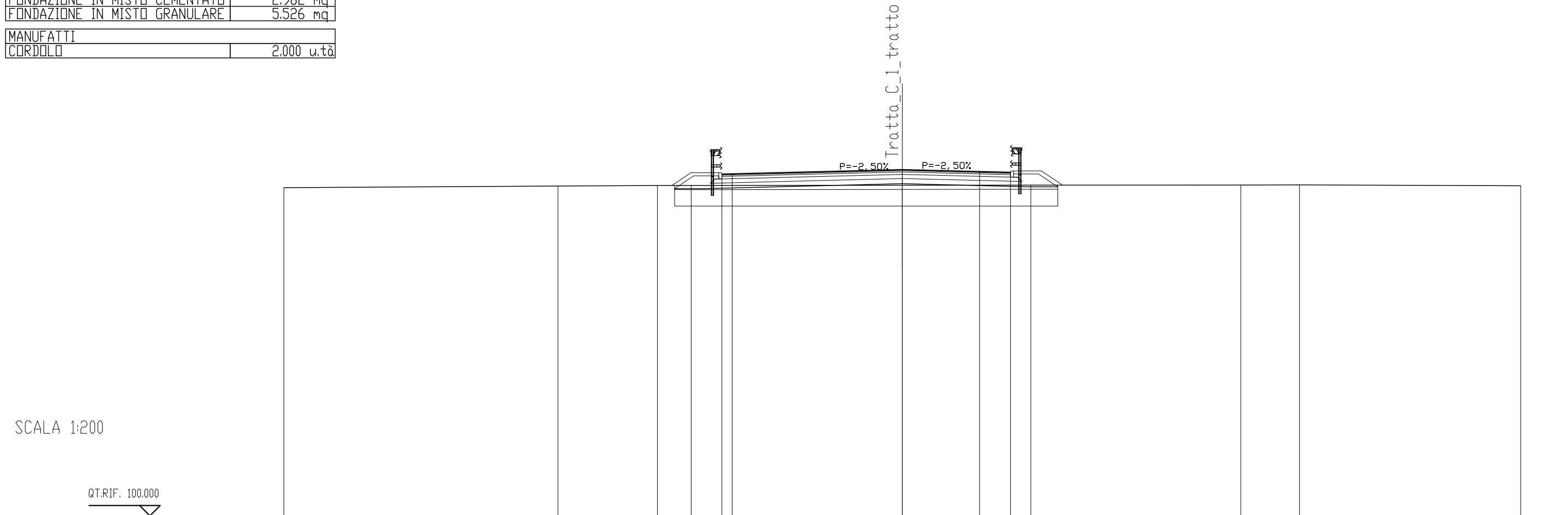
SCAVI E BONIFICHE	
SCOTICO	3.718 mq
SCAVO PER BONIFICA	15.058 mq
LARGHEZZA ANTICAPILLARE	18.588 m
GEOTESSILE	20.376 m

RILEVATI	
RILEVATO	0.235 mq
TERRENO VEGETALE	5.057 m

SOVRASTRUTTURA STRADALE	
STRATO DI USURA	14.000 m
STRATO DI BINDER	14.000 m
STRATO DI BASE	14.000 m
FONDAZIONE IN MISTO CEMENTATO	2.982 mq
FONDAZIONE IN MISTO GRANULARE	5.526 mq

MANUFATTI	
CORDOLO	2.000 u.tà

SEZIONE N. : 179
 QT. PROGETTO : 116.782
 DIST.PROG. : 3660.000
 DIST.PREC. : 15.732
 DIST.SUCC. : 9.268



QUOTE TERRENO	115.91	115.99	116.01	116.01	116.03	116.03	116.03	116.05	116.00
DIST.PARZIALI TERRENO		13.29	4.83	1.64	10.24	6.24	10.18	2.85	10.73
QUOTE PROGETTO			115.86	115.86	116.10	115.95	115.95		
DIST.PARZIALI PROGETTO			1.48	9.56	6.06	1.48			
QUOTA PIANO STRADA			116.56	116.58	116.78	116.69	116.65		
DIST. PIANO STRADA			0.50	8.25	3.75	1.50			

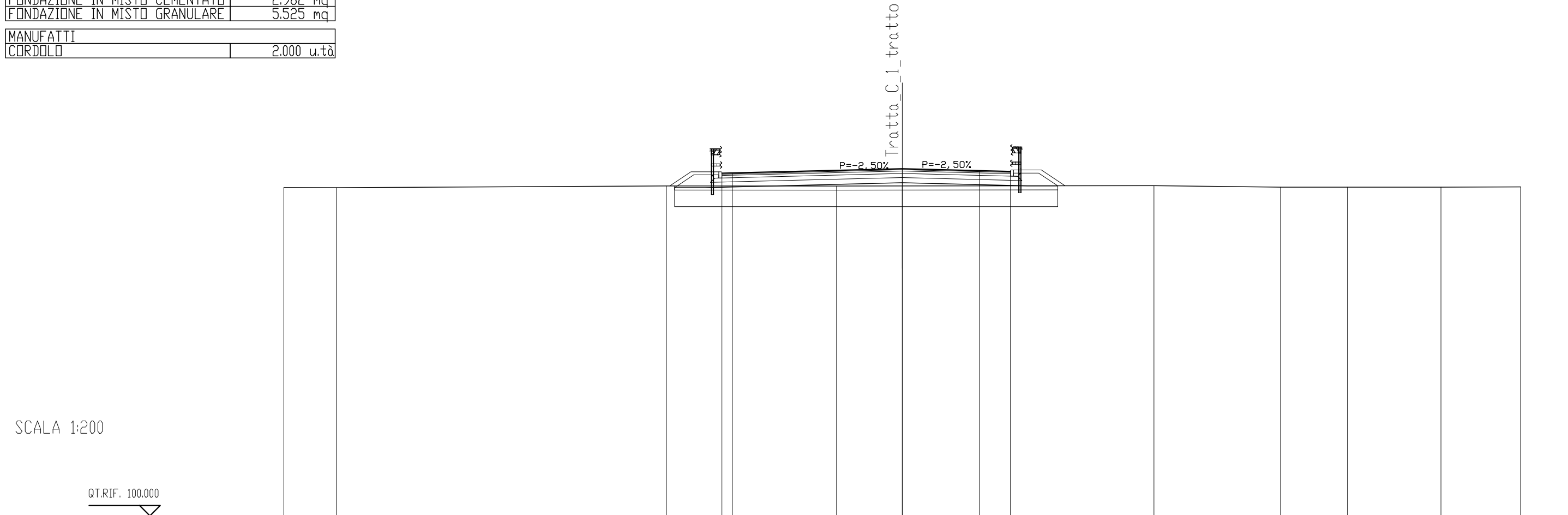
SCAVI E BONIFICHE	
SCOTICO	3.718 mq
SCAVO PER BONIFICA	14.953 mq
LARGHEZZA ANTICAPILLARE	18.588 m
GEOTESSILE	20.515 m

RILEVATI	
RILEVATO	0.963 mq
TERRENO VEGETALE	5.315 m

SOVRASTRUTTURA STRADALE	
STRATO DI USURA	14.000 m
STRATO DI BINDER	14.000 m
STRATO DI BASE	14.000 m
FONDAZIONE IN MISTO CEMENTATO	2.982 mq
FONDAZIONE IN MISTO GRANULARE	5.525 mq

MANUFATTI	
CORDOLO	2.000 u.tà

SEZIONE N. : 179A
 QT. PROGETTO : 116.829
 DIST.PROG. : 3669.268
 DIST.PREC. : 9.268
 DIST.SUCC. : 10.732



SCALA 1:200

QT.RIF. 100.000

QUOTE TERRENO	115.91	115.91	115.99	115.99	115.99	116.01	115.93	115.93	115.93	115.95
DIST.PARZIALI TERRENO	2.56	15.99	8.26	3.19	12.21	6.15	3.24	4.54	3.86	
QUOTE PROGETTO		115.91	115.91	116.15	116.00	116.00				
DIST.PARZIALI PROGETTO		1.48	9.56	6.06	1.48					
QUOTA PIANO STRADA		116.61	116.62	116.83	116.73	116.70				
DIST. PIANO STRADA		0.50	8.25	3.75	1.50					

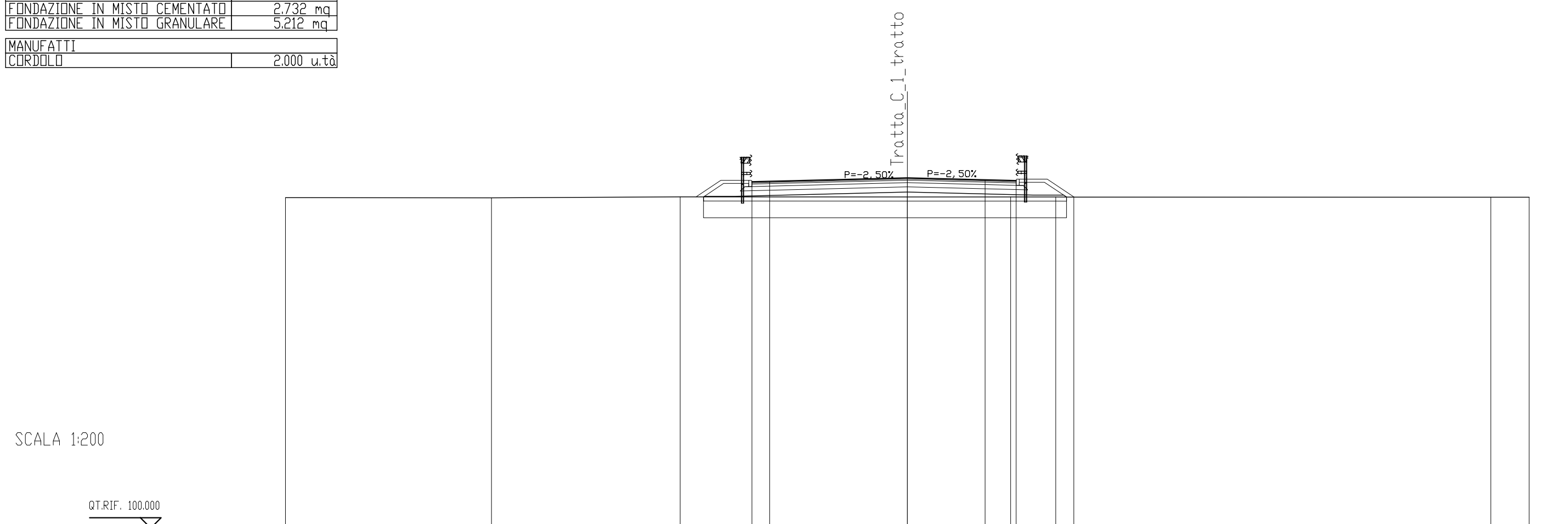
SCAVI E BONIFICHE	
SCOTICO	3.503 mq
SCAVO PER BONIFICA	14.110 mq
LARGHEZZA ANTICAPILLARE	17.513 m
GEOTESSILE	19.522 m

RILEVATI	
RILEVATO	2.274 mq
TERRENO VEGETALE	5.697 m

SOVRASTRUTTURA STRADALE	
STRATO DI USURA	12.748 m
STRATO DI BINDER	12.748 m
STRATO DI BASE	12.748 m
FONDAZIONE IN MISTO CEMENTATO	2.732 mq
FONDAZIONE IN MISTO GRANULARE	5.212 mq

MANUFATTI	
CORDOLO	2.000 u.tà

SEZIONE N. : 180
 QT. PROGETTO : 116.882
 DIST.PROG. : 3680.000
 DIST.PREC. : 10.732
 DIST.SUCC. : 19.268



SCALA 1:200

QT.RIF. 100.000

QUOTE TERRENO	115.93	115.92	115.97	115.96	115.96	115.97	115.95	115.95
DIST.PARZIALI TERRENO	9.94	9.10	10.96	4.98	2.18	0.87	20.12	1.85
QUOTE PROGETTO			115.97 115.99	116.20	116.05	115.96 115.96		
DIST.PARZIALI PROGETTO			1.48	8.31	6.06	1.48		
QUOTA PIANO STRADA			116.69 116.72	116.88	116.79 116.75			
DIST. PIANO STRADA			0.86	6.64	3.75	1.50		

SCAVI E BONIFICHE	
SCOTICO	3.146 mq
SCAVO PER BONIFICA	12.624 mq
LARGHEZZA ANTICAPILLARE	15.733 m
GEOTESSILE	17.742 m

RILEVATI	
RILEVATO	4.268 mq
TERRENO VEGETALE	6.250 m

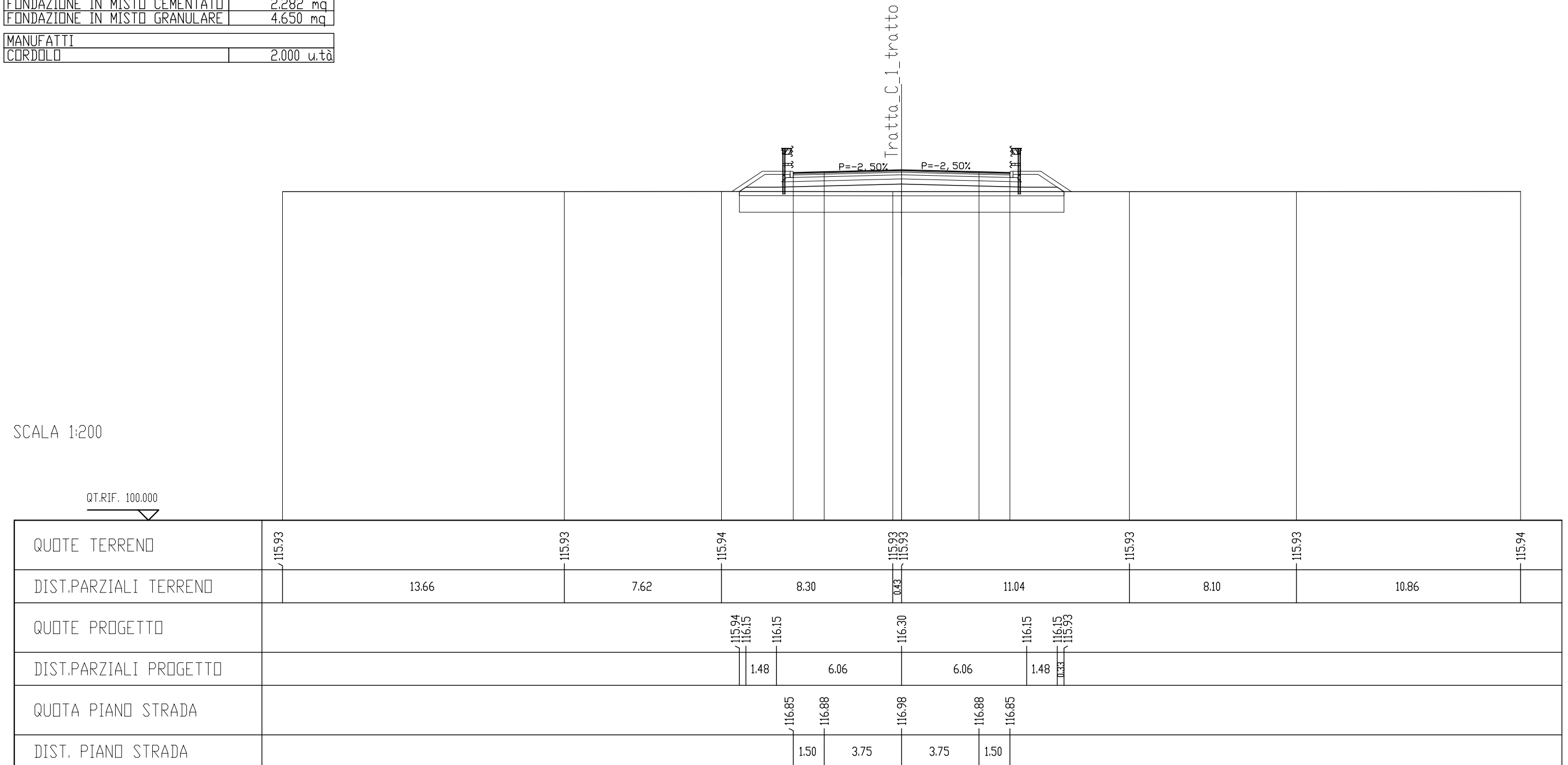
SOVRASTRUTTURA STRADALE	
STRATO DI USURA	10.500 m
STRATO DI BINDER	10.500 m
STRATO DI BASE	10.500 m
FONDAZIONE IN MISTO CEMENTATO	2.282 mq
FONDAZIONE IN MISTO GRANULARE	4.650 mq

MANUFATTI	
CORDOLO	2.000 u.tà

SEZIONE N. : 180A
 QT. PROGETTO : 116.979
 DIST.PROG. : 3699.268
 DIST.PREC. : 19.268
 DIST.SUCC. : 0.732

SCALA 1:200

QT.RIF. 100.000



SCAVI E BONIFICHE	
SCOTICO	3.149 mq
SCAVO PER BONIFICA	12.635 mq
LARGHEZZA ANTICAPILLARE	15.745 m
GEOTESSILE	17.754 m

RILEVATI	
RILEVATO	4.332 mq
TERRENO VEGETALE	6.265 m

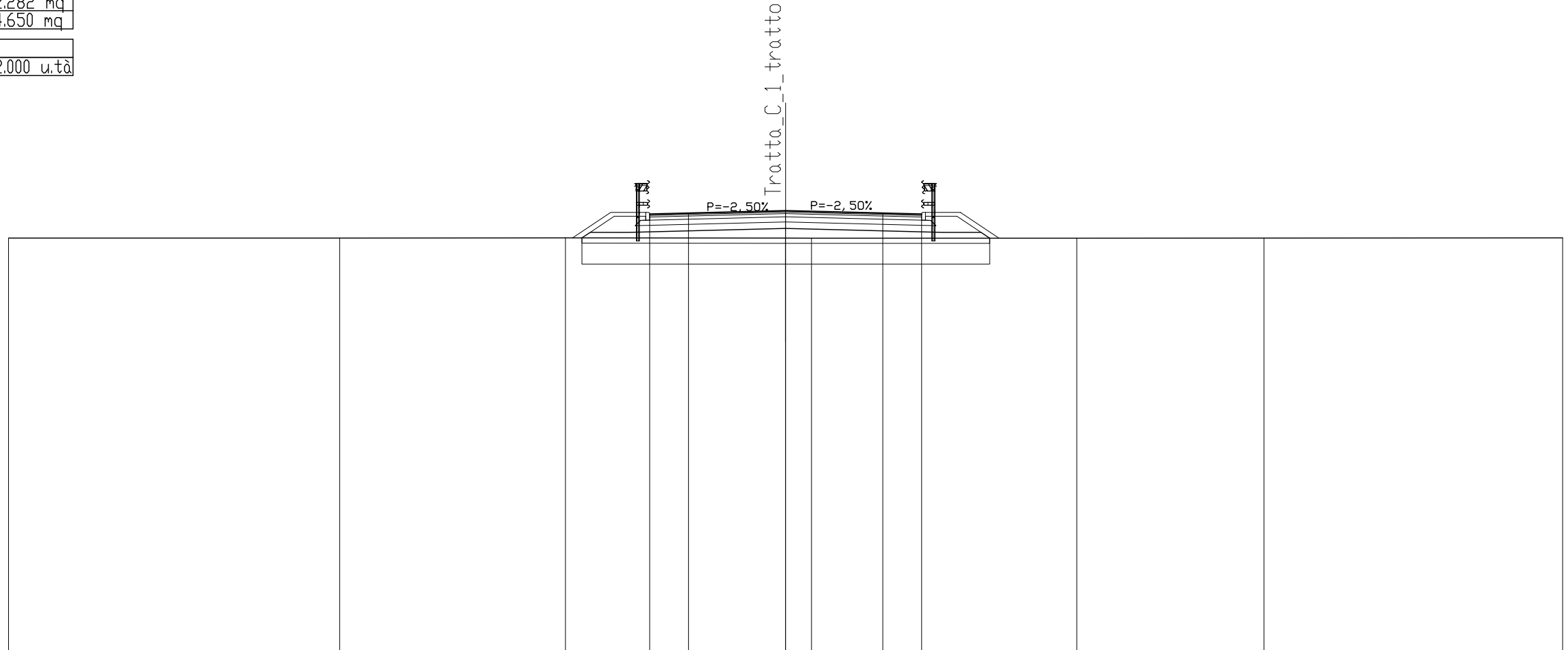
SOVRASTRUTTURA STRADALE	
STRATO DI USURA	10.500 m
STRATO DI BINDER	10.500 m
STRATO DI BASE	10.500 m
FONDAZIONE IN MISTO CEMENTATO	2.282 mq
FONDAZIONE IN MISTO GRANULARE	4.650 mq

MANUFATTI	
CORDOLO	2.000 u.tà

SEZIONE N. : 181
 QT. PROGETTO : 116.982
 DIST.PROG. : 3700.000
 DIST.PREC. : 0.732
 DIST.SUCC. : 14.268

SCALA 1:200

QT.RIF. 100.000



QUOTE TERRENO	115.93	115.93	115.94	115.93	115.93	115.93	115.93	115.93	115.94
DIST.PARZIALI TERRENO		12.79	8.72	8.50	1.00	10.24	7.23	11.53	
QUOTE PROGETTO			115.94 116.15	116.15	116.30	116.15	116.15 115.93		
DIST.PARZIALI PROGETTO			0.32 1.48	6.06	6.06	1.48	0.34		
QUOTA PIANO STRADA			116.85	116.89	116.98	116.89	116.85		
DIST. PIANO STRADA			1.50	3.75	3.75	1.50			

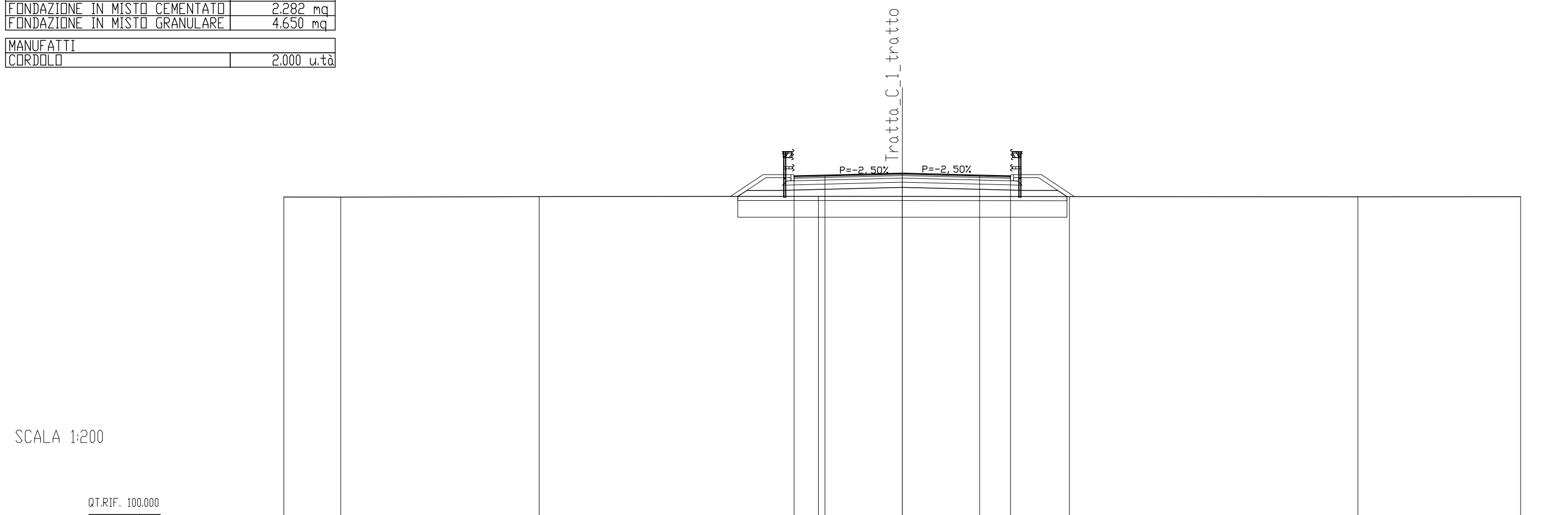
SCAVI E BONIFICHE	
SCOTICO	3.193 mq
SCAVO PER BONIFICA	12.886 mq
LARGHEZZA ANTICAPILLARE	15.968 m
GEOTESSILE	17.976 m

RILEVATI	
RILEVATO	5.421 mq
TERRENO VEGETALE	6.535 m

SOVRASTRUTTURA STRADALE	
STRATO DI USURA	10.500 m
STRATO DI BINDER	10.500 m
STRATO DI BASE	10.500 m
FONDAZIONE IN MISTO CEMENTATO	2.282 mq
FONDAZIONE IN MISTO GRANULARE	4.650 mq

MANUFATTI	
CORDOLO	2.000 u.tà

SEZIONE N. : 181A
 QT. PROGETTO : 117.054
 DIST.PROG. : 3714.268
 DIST.PREC. : 14.268
 DIST.SUCC. : 5.732



SCALA 1:200

QT.RIF. 100.000

QUOTE TERRENO	115.90	115.90	115.92	115.94	115.93	115.92	115.92	115.92	115.92
DIST.PARZIALI TERRENO	2.76	9.62	13.55	4.07	8.11	14.00	7.90		
QUOTE PROGETTO				115.93	116.22	116.22	116.37	116.22	115.92
DIST.PARZIALI PROGETTO				0.43	1.48	6.06	6.06	1.48	0.45
QUOTA PIANO STRADA				116.92	116.96	117.05	116.96	116.92	
DIST. PIANO STRADA				1.50	3.75	3.75	1.50		

SCAVI E BONIFICHE	
SCOTICO	3.339 mq
SCAVO PER BONIFICA	13.436 mq
LARGHEZZA ANTICAPILLARE	16.695 m
GEOTESSILE	18.698 m

RILEVATI	
RILEVATO	6.043 mq
TERRENO VEGETALE	6.604 m

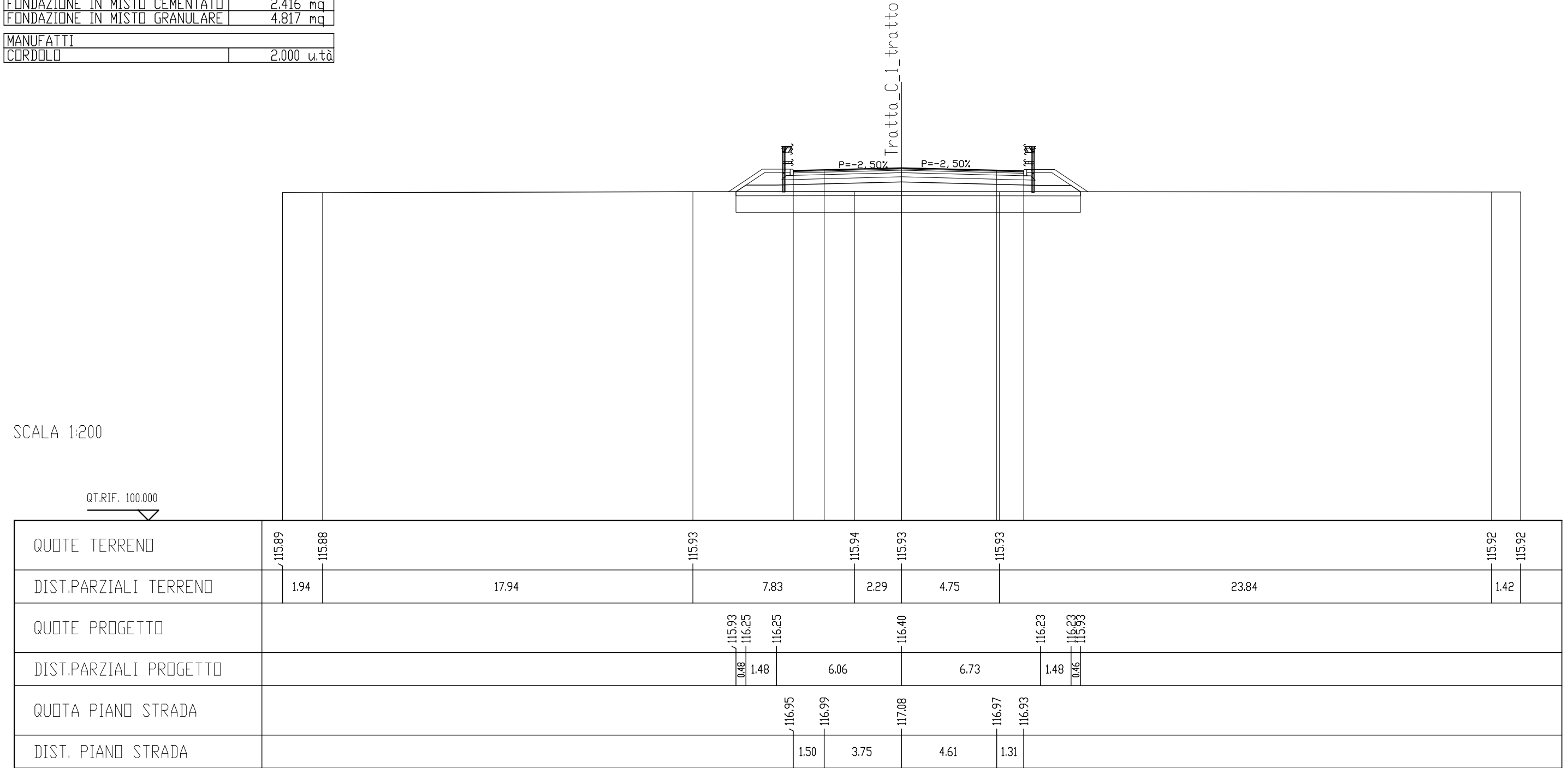
SOVRASTRUTTURA STRADALE	
STRATO DI USURA	11.169 m
STRATO DI BINDER	11.169 m
STRATO DI BASE	11.169 m
FONDAZIONE IN MISTO CEMENTATO	2.416 mq
FONDAZIONE IN MISTO GRANULARE	4.817 mq

MANUFATTI	
CORDOLO	2.000 u.tà

SEZIONE N. : 182
 QT. PROGETTO : 117.082
 DIST.PROG. : 3720.000
 DIST.PREC. : 5.732
 DIST.SUCC. : 20.000

SCALA 1:200

QT.RIF. 100.000



QUOTE TERRENO	115.89	115.88		115.93		115.94	115.93		115.93		115.92	115.92
DIST.PARZIALI TERRENO	1.94		17.94		7.83		2.29	4.75		23.84		1.42
QUOTE PROGETTO					115.93	116.25	116.25		116.40		116.23	116.23
DIST.PARZIALI PROGETTO					0.48	1.48		6.06		6.73		1.48
QUOTA PIANO STRADA					116.95	116.99		117.08		116.97	116.93	
DIST. PIANO STRADA						1.50		3.75		4.61		1.31

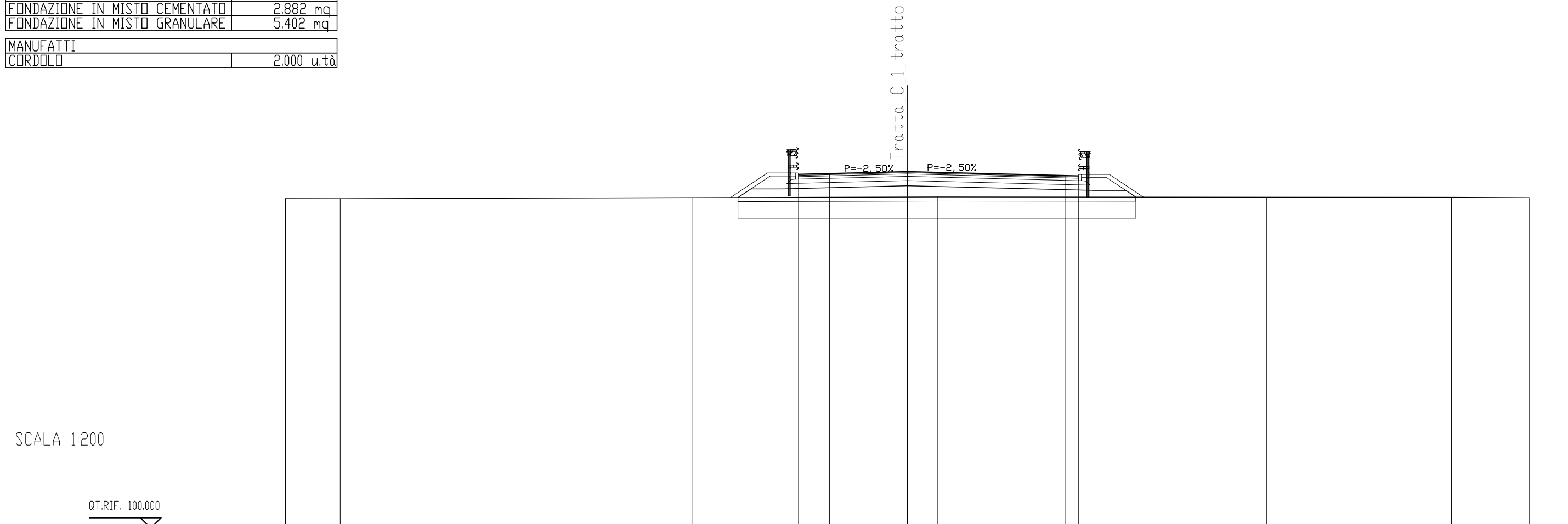
SCAVI E BONIFICHE	
SCOTICO	3,839 mq
SCAVO PER BONIFICA	15,750 mq
LARGHEZZA ANTICAPILLARE	19,192 m
GEOTESSILE	21,214 m

RILEVATI	
RILEVATO	8,044 mq
TERRENO VEGETALE	6,802 m

SOVRASTRUTTURA STRADALE	
STRATO DI USURA	13,502 m
STRATO DI BINDER	13,502 m
STRATO DI BASE	13,502 m
FONDAZIONE IN MISTO CEMENTATO	2,882 mq
FONDAZIONE IN MISTO GRANULARE	5,402 mq

MANUFATTI	
CORDOLO	2,000 u.tà

SEZIONE N. : 183
 QT. PROGETTO : 117.182
 DIST.PROG. : 3740.000
 DIST.PREC. : 20.000
 DIST.SUCC. : 4.268



QUOTE TERRENO	115,88	115,88		115,93		115,96	115,96		115,95		115,95	115,93
DIST.PARZIALI TERRENO	2,64		16,97		10,39	1,47		15,87		8,91		3,75
QUOTE PROGETTO				115,93	116,35	116,35		116,50		116,28	116,28	115,96
DIST.PARZIALI PROGETTO				0,62	1,48		6,06		9,06		1,48	0,48
QUOTA PIANO STRADA					117,05	117,09		117,18		116,99	116,98	
DIST. PIANO STRADA						1,50	3,75		7,61		0,64	

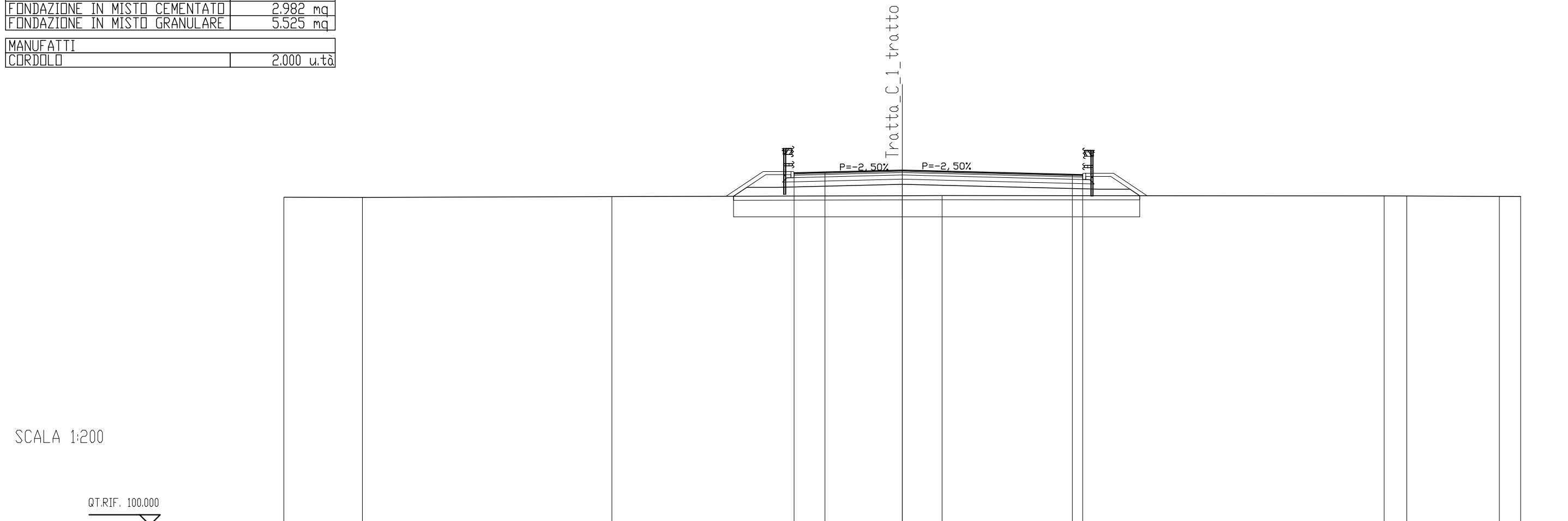
SCAVI E BONIFICHE	
SCOTICO	3.942 mq
SCAVO PER BONIFICA	16.197 mq
LARGHEZZA ANTICAPILLARE	19.708 m
GEOTESSILE	21.732 m

RILEVATI	
RILEVATO	8.412 mq
TERRENO VEGETALE	6.824 m

SOVRASTRUTTURA STRADALE	
STRATO DI USURA	14.000 m
STRATO DI BINDER	14.000 m
STRATO DI BASE	14.000 m
FONDAZIONE IN MISTO CEMENTATO	2.982 mq
FONDAZIONE IN MISTO GRANULARE	5.525 mq

MANUFATTI	
CORDOLO	2.000 u.tà

SEZIONE N. : 183A
 QT. PROGETTO : 117.204
 DIST.PROG. : 3744.268
 DIST.PREC. : 4.268
 DIST.SUCC. : 15.732



QUOTE TERRENO	115.89	115.89	115.92	115.97	115.97	115.96	115.96	115.93	115.93	
DIST.PARZIALI TERRENO	3.81	12.11	14.09	1.93	21.44	1.10	4.49	1.03		
QUOTE PROGETTO				115.94	116.37	116.37	116.52	116.28	116.28	115.97
DIST.PARZIALI PROGETTO				0.64	1.48	6.06	9.56	1.48	0.48	
QUOTA PIANO STRADA				117.07	117.11	117.20	117.00	116.98		
DIST. PIANO STRADA				1.50	3.75	8.25	0.50			

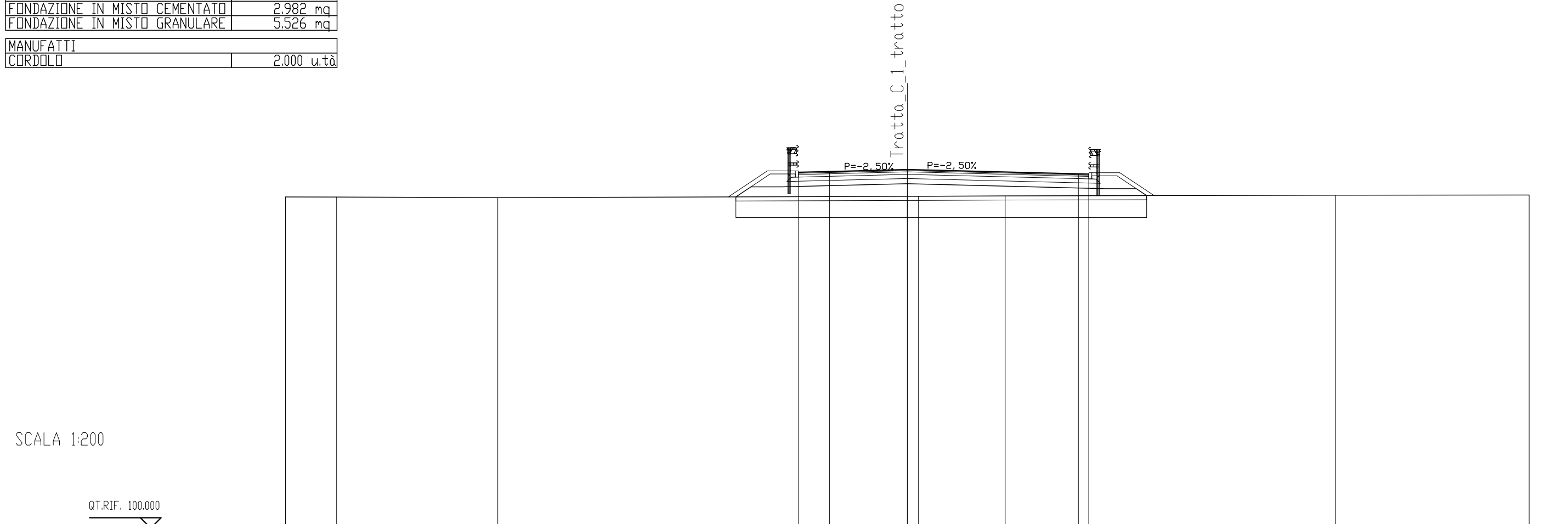
SCAVI E BONIFICHE	
SCOTICO	3.963 mq
SCAVO PER BONIFICA	16.515 mq
LARGHEZZA ANTICAPILLARE	19.815 m
GEOTESSILE	21.878 m

RILEVATI	
RILEVATO	9.249 mq
TERRENO VEGETALE	6.951 m

SOVRASTRUTTURA STRADALE	
STRATO DI USURA	14.000 m
STRATO DI BINDER	14.000 m
STRATO DI BASE	14.000 m
FONDAZIONE IN MISTO CEMENTATO	2.982 mq
FONDAZIONE IN MISTO GRANULARE	5.526 mq

MANUFATTI	
CORDOLO	2.000 u.tà

SEZIONE N. : 184
 QT. PROGETTO : 117.282
 DIST.PROG. : 3760.000
 DIST.PREC. : 15.732
 DIST.SUCC. : 9.268



QUOTE TERRENO	115.96	115.96	115.93	115.99	115.99	116.02	116.05	116.06		
DIST.PARZIALI TERRENO	2.47	7.78	19.75	0.54	4.18	15.94	9.34			
QUOTE PROGETTO				115.97	116.45	116.45	116.60	116.36	116.36	116.03
DIST.PARZIALI PROGETTO				0.73	1.48	6.06	9.56	1.48	0.50	
QUOTA PIANO STRADA				117.15	117.19	117.28	117.08	117.06		
DIST. PIANO STRADA				1.50	3.75	8.25	0.50			

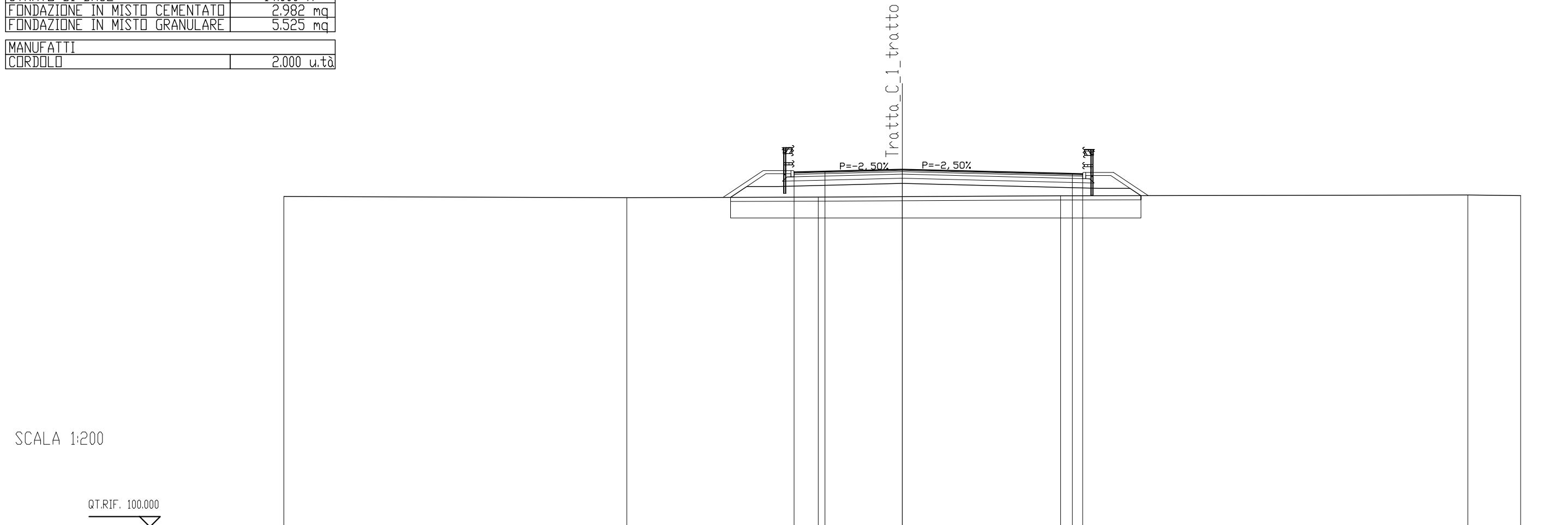
SCAVI E BONIFICHE	
SCOTICO	3.981 mq
SCAVO PER BONIFICA	16.773 mq
LARGHEZZA ANTICAPILLARE	19.908 m
GEOTESSILE	21.990 m

RILEVATI	
RILEVATO	9.900 mq
TERRENO VEGETALE	7.064 m

SOVRASTRUTTURA STRADALE	
STRATO DI USURA	14.000 m
STRATO DI BINDER	14.000 m
STRATO DI BASE	14.000 m
FONDAZIONE IN MISTO CEMENTATO	2.982 mq
FONDAZIONE IN MISTO GRANULARE	5.525 mq

MANUFATTI	
CORDOLO	2.000 u.tà

SEZIONE N. : 184A
 QT. PROGETTO : 117.329
 DIST.PROG. : 3769.268
 DIST.PREC. : 9.268
 DIST.SUCC. : 10.732



QUOTE TERRENO	116.02	115.96	115.99	116.01	116.05	116.09	116.06
DIST.PARZIALI TERRENO	16.64	9.28	4.08	7.68	19.76	2.56	
QUOTE PROGETTO		115.97	116.50	116.50	116.65	116.41	116.41
DIST.PARZIALI PROGETTO		0.79	1.48	6.06	9.56	1.48	0.53
QUOTA PIANO STRADA		117.20	117.23	117.33	117.42	117.11	
DIST. PIANO STRADA		1.50	3.75	8.25	0.50		

SCAVI E BONIFICHE	
SCOTICO	3.772 mq
SCAVO PER BONIFICA	16.424 mq
LARGHEZZA ANTICAPILLARE	18.859 m
GEOTESSILE	20.985 m

RILEVATI	
RILEVATO	10.301 mq
TERRENO VEGETALE	7.306 m

SOVRASTRUTTURA STRADALE	
STRATO DI USURA	12.748 m
STRATO DI BINDER	12.748 m
STRATO DI BASE	12.748 m
FONDAZIONE IN MISTO CEMENTATO	2.732 mq
FONDAZIONE IN MISTO GRANULARE	5.212 mq

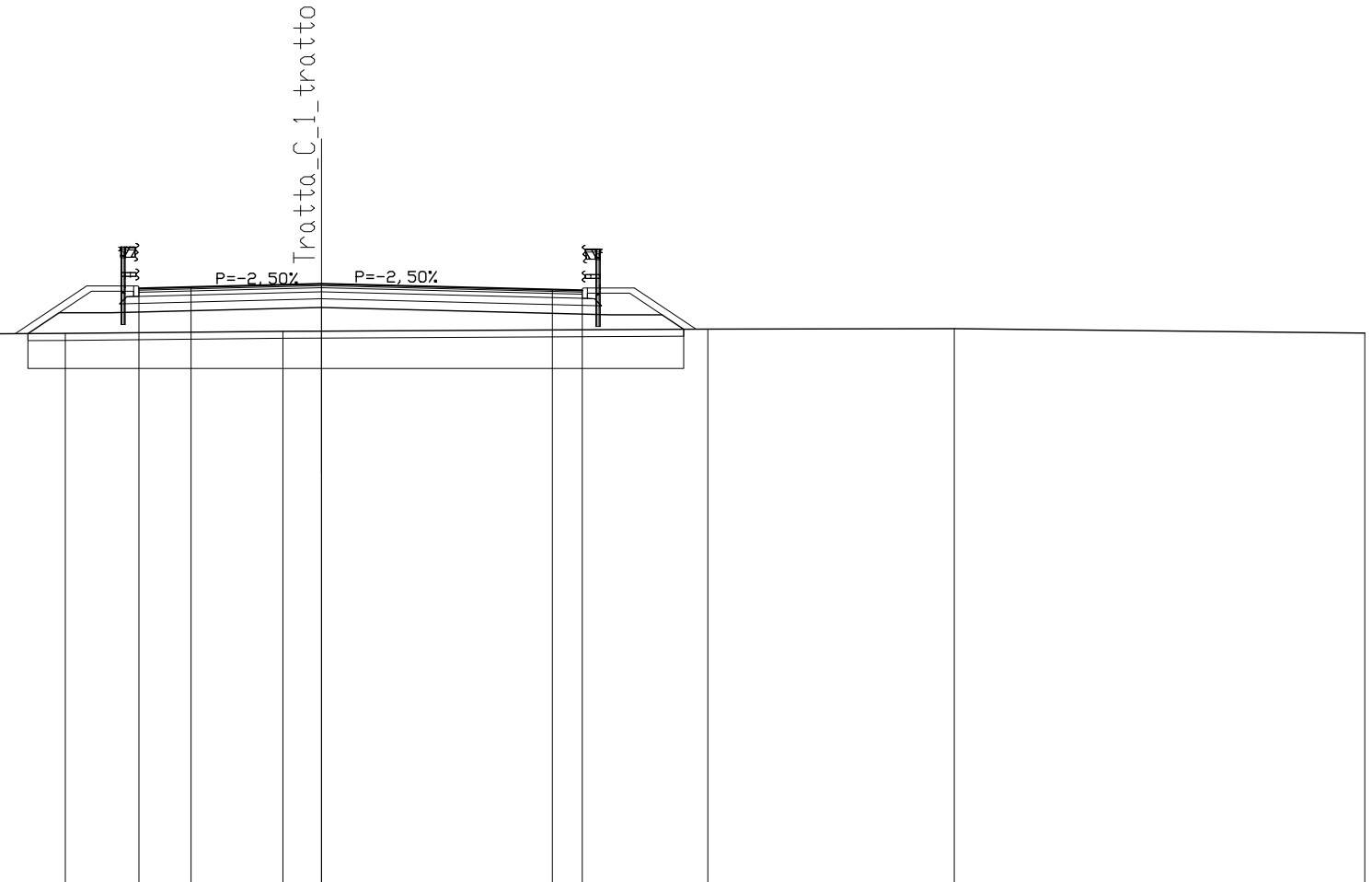
MANUFATTI	
CORDOLO	2.000 u.tà

SEZIONE N. : 185
 QT. PROGETTO : 117.382
 DIST.PROG. : 3780.000
 DIST.PREC. : 10.732
 DIST.SUCC. : 19.268

SCALA 1:200

QT.RIF. 100.000

QUOTE TERRENO	115.92		115.94	115.96		116.02	116.02		116.08		116.10		115.97
DIST.PARZIALI TERRENO		19.00		3.64		6.26	1.11		11.11		7.09		11.80
QUOTE PROGETTO				115.95	116.55	116.55		116.70		116.49	116.49	116.08	
DIST.PARZIALI PROGETTO				0.90	1.48		6.06		8.31		1.48	0.62	
QUOTA PIANO STRADA					117.25	117.29		117.38		117.22	117.19		
DIST. PIANO STRADA						1.50	3.75		6.64	0.86			



SCAVI E BONIFICHE	
SCOTICO	3.508 mq
SCAVO PER BONIFICA	14.907 mq
LARGHEZZA ANTICAPILLARE	17.544 m
GEOTESSILE	19.609 m

RILEVATI	
RILEVATO	13.970 mq
TERRENO VEGETALE	8.433 m

SOVRASTRUTTURA STRADALE	
STRATO DI USURA	10.500 m
STRATO DI BINDER	10.500 m
STRATO DI BASE	10.500 m
FONDAZIONE IN MISTO CEMENTATO	2.282 mq
FONDAZIONE IN MISTO GRANULARE	4.650 mq

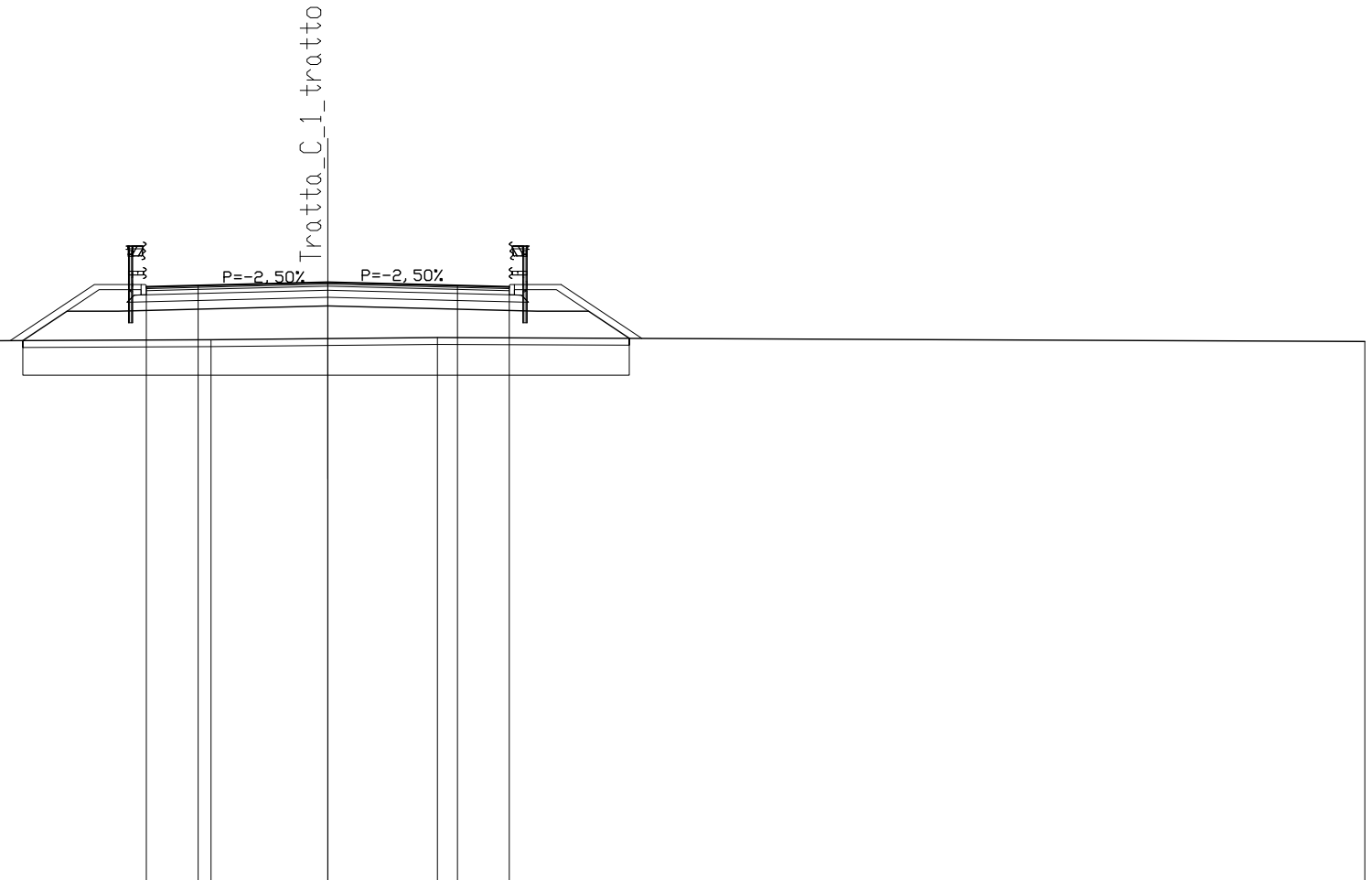
MANUFATTI	
CORDOLO	2.000 u.tà

SEZIONE N. : 185A
 QT. PROGETTO : 117.479
 DIST.PROG. : 3799.268
 DIST.PREC. : 19.268
 DIST.SUCC. : 0.732

SCALA 1:200

QT.RIF. 100.000

QUOTE TERRENO	115.86	115.84		115.77		115.82	115.85	115.89		115.77			
DIST.PARZIALI TERRENO	1.69		14.68		10.25		3.38	3.17		26.83			
QUOTE PROGETTO					115.80	116.65	116.65		116.80		116.65	116.65	115.86
DIST.PARZIALI PROGETTO					1.28	1.48		6.06		6.06		1.48	1.18
QUOTA PIANO STRADA					117.35	117.38		117.48		117.38	117.35		
DIST. PIANO STRADA						1.50	3.75		3.75	1.50			



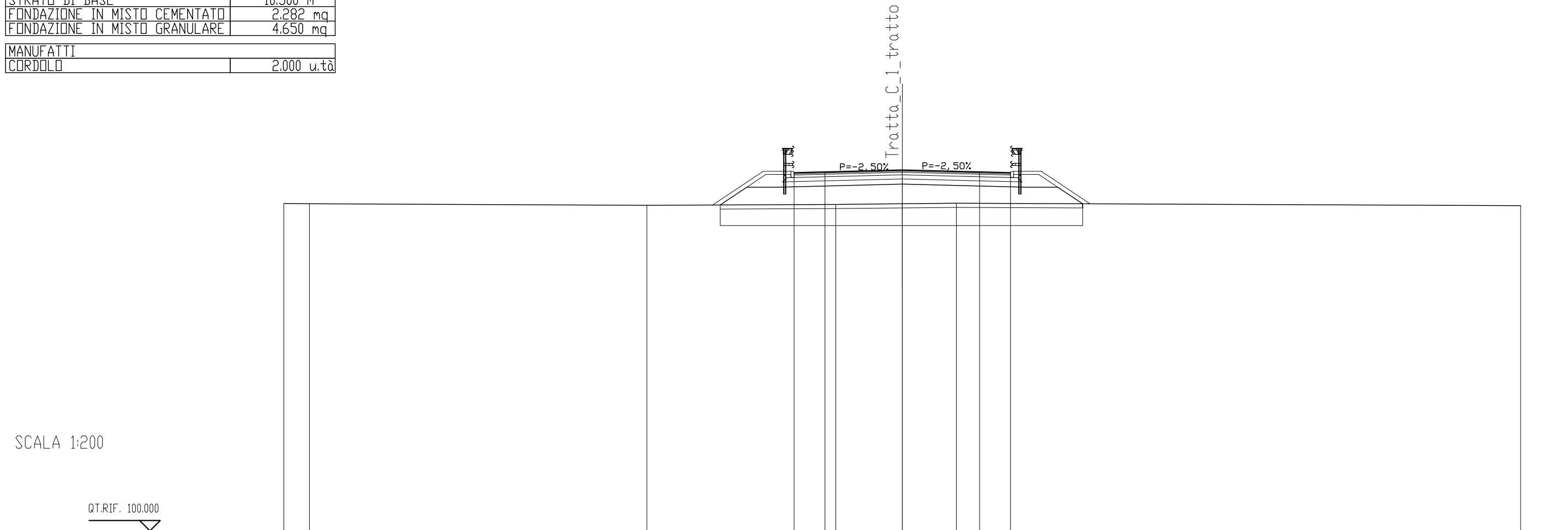
SCAVI E BONIFICHE	
SCOTICO	3,517 mq
SCAVO PER BONIFICA	14,888 mq
LARGHEZZA ANTICAPILLARE	17,585 m
GEOTESSILE	19,642 m

RILEVATI	
RILEVATO	14,192 mq
TERRENO VEGETALE	8,483 m

SOVRASTRUTTURA STRADALE	
STRATO DI USURA	10,500 m
STRATO DI BINDER	10,500 m
STRATO DI BASE	10,500 m
FONDAZIONE IN MISTO CEMENTATO	2,282 mq
FONDAZIONE IN MISTO GRANULARE	4,650 mq

MANUFATTI	
CORDOLO	2,000 u.tà

SEZIONE N. : 186
 QT. PROGETTO : 117,482
 DIST.PROG. : 3800,000
 DIST.PREC. : 0,732
 DIST.SUCC. : 20,000



QUOTE TERRENO	115,86	115,85		115,77		115,82	115,85	115,87		115,75			
DIST.PARZIALI TERRENO	1,24		16,37		9,16		3,22	2,63		27,37			
QUOTE PROGETTO					115,79	116,65	116,65		116,80		116,65	116,65	115,85
DIST.PARZIALI PROGETTO					1,29	1,48		6,06		6,06	1,48	1,21	
QUOTA PIANO STRADA					117,35	117,39		117,48		117,39	117,35		
DIST. PIANO STRADA						1,50	3,75		3,75	1,50			

SCAVI E BONIFICHE	
SCOTICO	3,651 mq
SCAVO PER BONIFICA	15,119 mq
LARGHEZZA ANTICAPILLARE	18,252 m
GEOTESSILE	20,310 m

RILEVATI	
RILEVATO	18,506 mq
TERRENO VEGETALE	9,276 m

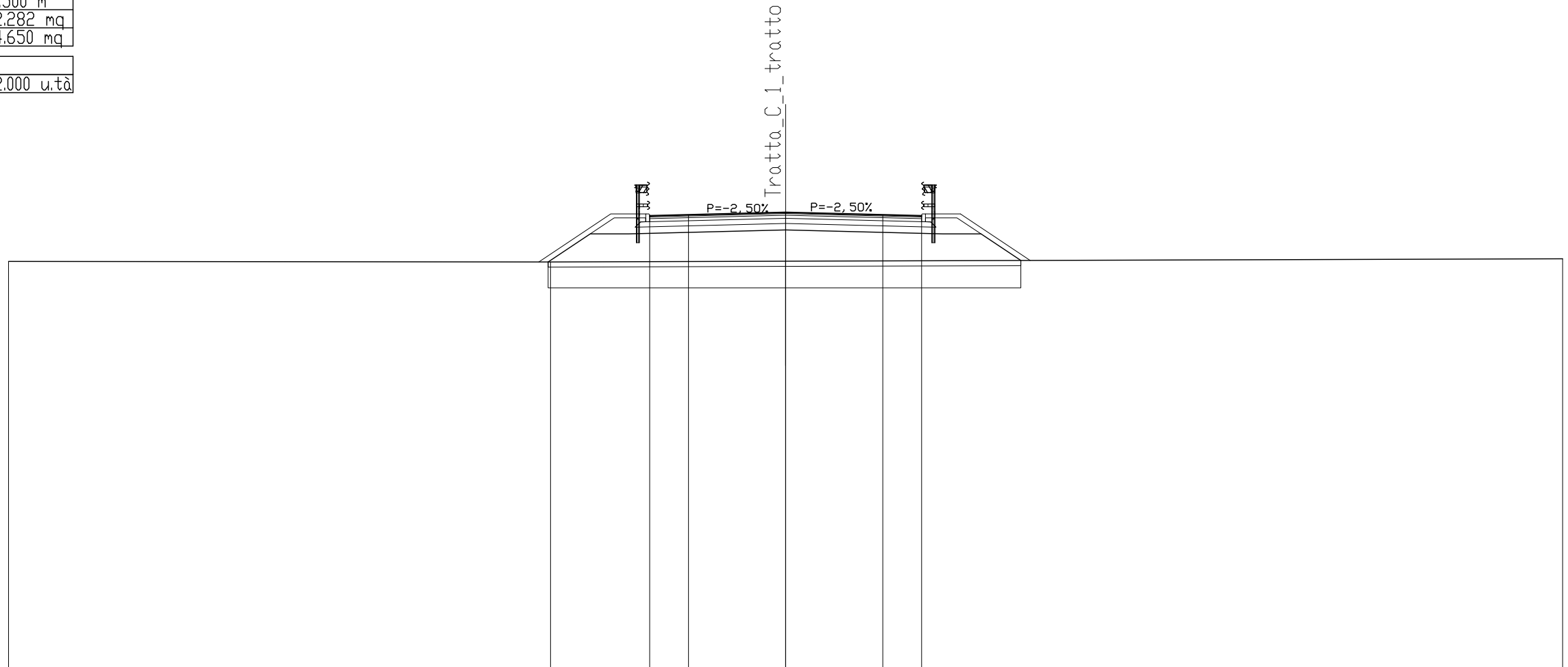
SOVRASTRUTTURA STRADALE	
STRATO DI USURA	10,500 m
STRATO DI BINDER	10,500 m
STRATO DI BASE	10,500 m
FONDAZIONE IN MISTO CEMENTATO	2,282 mq
FONDAZIONE IN MISTO GRANULARE	4,650 mq

MANUFATTI	
CORDOLO	2,000 u.tà

SEZIONE N. : 187
 QT. PROGETTO : 117.582
 DIST.PROG. : 3820.000
 DIST.PREC. : 20.000
 DIST.SUCC. : 17.339

SCALA 1:200

QT.RIF. 100.000



QUOTE TERRENO	115,69							115,67							115,70							115,79
DIST.PARZIALI TERRENO		20,93							9,07							30,00						
QUOTE PROGETTO			115,67	116,75	116,75			116,90		116,75	116,75	115,72										
DIST.PARZIALI PROGETTO			1,62	1,48		6,06		6,06		1,48	1,54											
QUOTA PIANO STRADA				117,45	117,49		117,58		117,49	117,45												
DIST. PIANO STRADA				1,50	3,75		3,75		1,50													

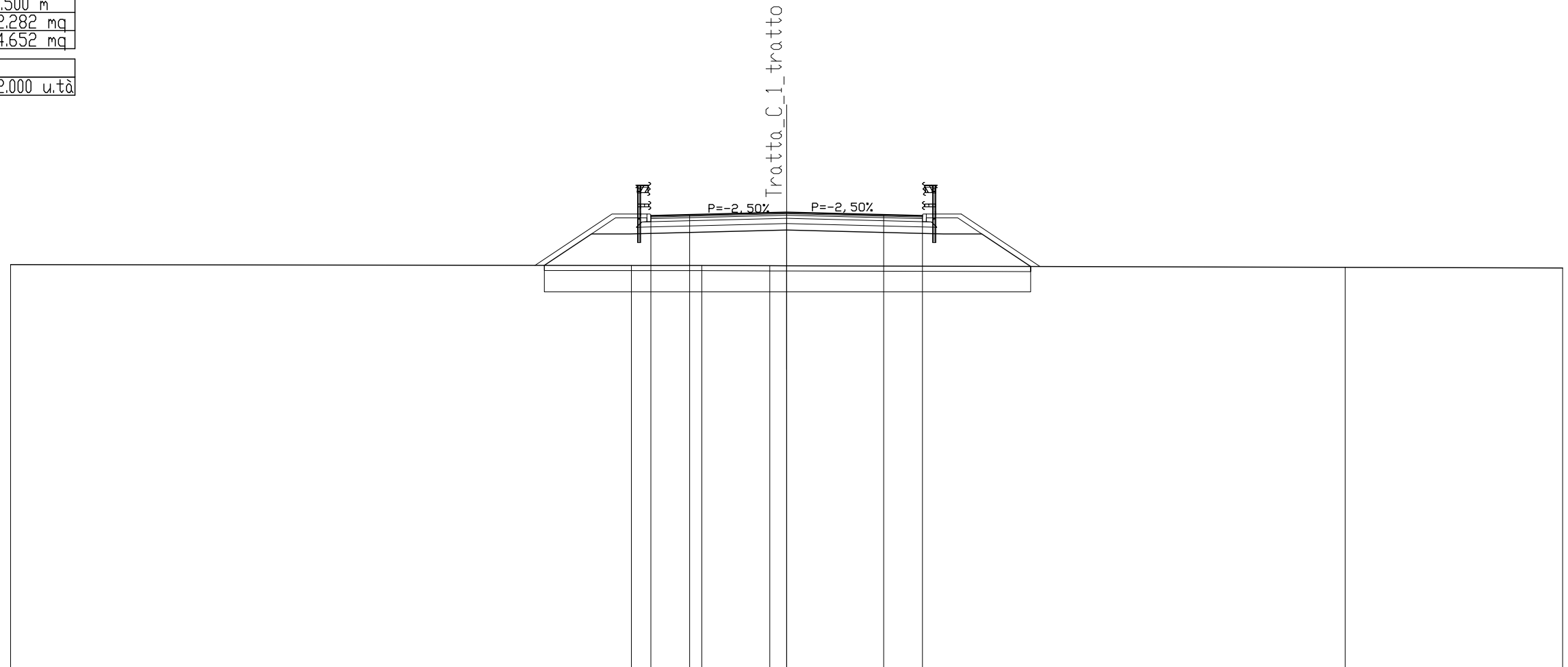
SCAVI E BONIFICHE	
SCOTICO	3.759 mq
SCAVO PER BONIFICA	15.184 mq
LARGHEZZA ANTICAPILLARE	18.799 m
GEOTESSILE	20.807 m

RILEVATI	
RILEVATO	21.821 mq
TERRENO VEGETALE	9.937 m

SOVRASTRUTTURA STRADALE	
STRATO DI USURA	10.500 m
STRATO DI BINDER	10.500 m
STRATO DI BASE	10.500 m
FONDAZIONE IN MISTO CEMENTATO	2.282 mq
FONDAZIONE IN MISTO GRANULARE	4.652 mq

MANUFATTI	
CORDOLO	2.000 u.tà

SEZIONE N. : 187A
 QT. PROGETTO : 117.669
 DIST.PROG. : 3837.339
 DIST.PREC. : 17.339
 DIST.SUCC. : 2.661



QUOTE TERRENO	115,65			115,62	115,62	115,61	115,60			115,55		115,52
DIST.PARZIALI TERRENO		24,00		2,72	2,63	0,65		21,59		8,41		
QUOTE PROGETTO			115,62	116,84	116,84		116,99		116,84	116,84	115,58	
DIST.PARZIALI PROGETTO			1,82	1,48		6,06		6,06	1,48	1,89		
QUOTA PIANO STRADA			117,54	117,58		117,67		117,58	117,54			
DIST. PIANO STRADA				1,50	3,75		3,75	1,50				

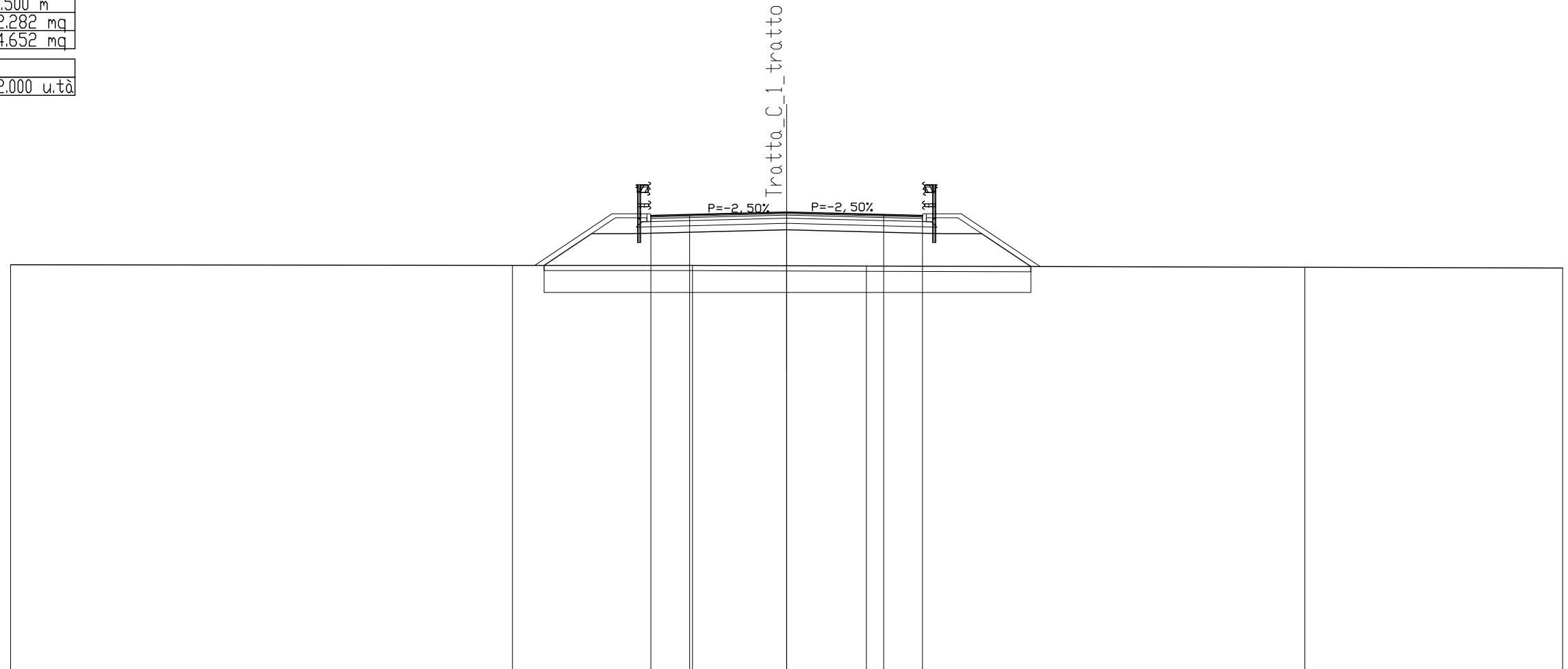
SCAVI E BONIFICHE	
SCOTICO	3.763 mq
SCAVO PER BONIFICA	15.571 mq
LARGHEZZA ANTICAPILLARE	18.820 m
GEOTESSILE	20.864 m

RILEVATI	
RILEVATO	21.920 mq
TERRENO VEGETALE	9.964 m

SOVRASTRUTTURA STRADALE	
STRATO DI USURA	10.500 m
STRATO DI BINDER	10.500 m
STRATO DI BASE	10.500 m
FONDAZIONE IN MISTO CEMENTATO	2.282 mq
FONDAZIONE IN MISTO GRANULARE	4.652 mq

MANUFATTI	
CORDOLO	2.000 u.tà

SEZIONE N. : 188
 QT. PROGETTO : 117.683
 DIST.PROG. : 3840.000
 DIST.PREC. : 2.661
 DIST.SUCC. : 20.000



QUOTE TERRENO	115.66	115.63	115.63	115.61	115.60	115.56	115.53	
DIST.PARZIALI TERRENO	19.40	6.96	3.64	3.08	16.95	9.97		
QUOTE PROGETTO		115.63	116.85	116.85	117.00	116.85	116.85	115.58
DIST.PARZIALI PROGETTO		1.83	1.48	6.06	6.06	1.48	1.90	
QUOTA PIANO STRADA			117.55	117.59	117.68	117.59	117.55	
DIST. PIANO STRADA			1.50	3.75	3.75	1.50		

SCALA 1:200

QT.RIF. 100.000

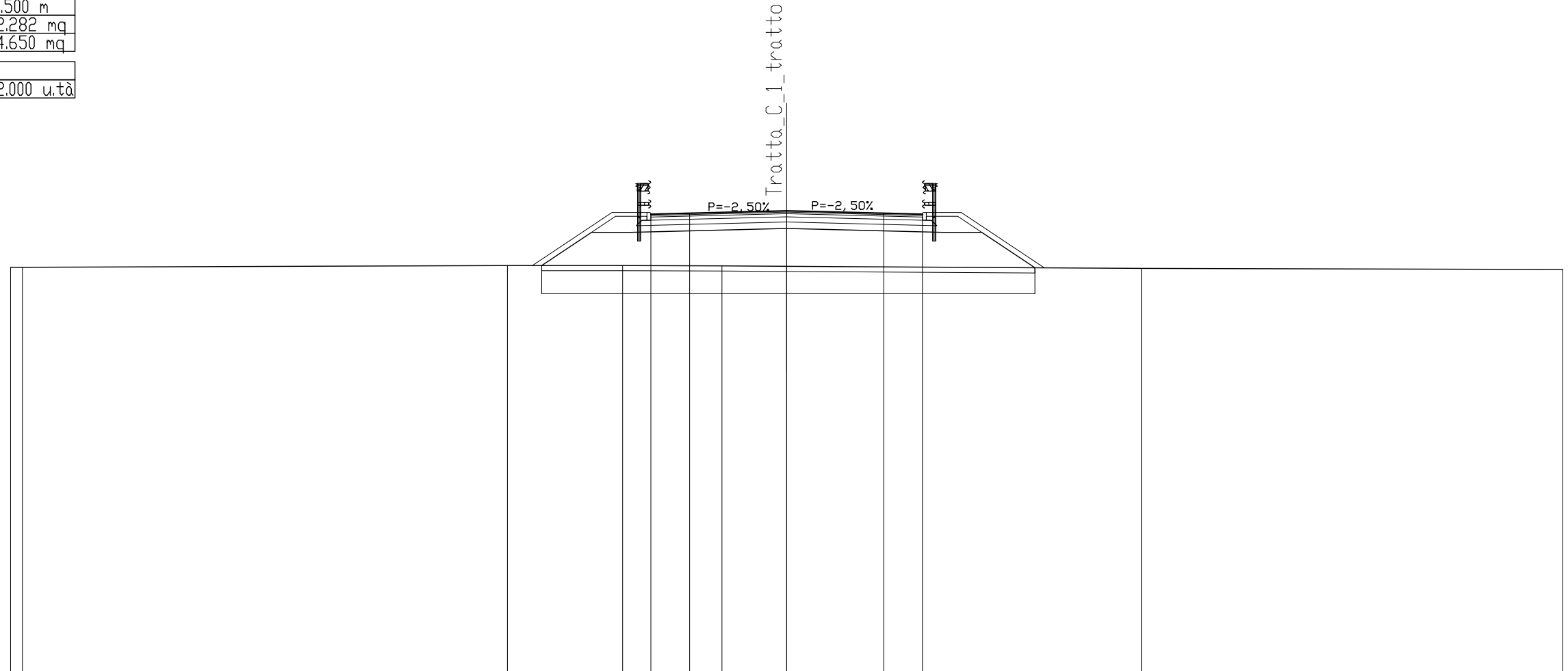
SCAVI E BONIFICHE	
SCOTICO	3.814 mq
SCAVO PER BONIFICA	16.265 mq
LARGHEZZA ANTICAPILLARE	19.065 m
GEOTESSILE	21.153 m

RILEVATI	
RILEVATO	23.385 mq
TERRENO VEGETALE	10.260 m

SOVRASTRUTTURA STRADALE	
STRATO DI USURA	10.500 m
STRATO DI BINDER	10.500 m
STRATO DI BASE	10.500 m
FONDAZIONE IN MISTO CEMENTATO	2.282 mq
FONDAZIONE IN MISTO GRANULARE	4.650 mq

MANUFATTI	
CORDOLO	2.000 u.tà

SEZIONE N. : 189
 QT. PROGETTO : 117.834
 DIST.PROG. : 3860.000
 DIST.PREC. : 20.000
 DIST.SUCC. : 20.000



SCALA 1:200

QT.RIF. 100.000

QUOTE TERRENO	115.65	115.65	115.72	115.72	115.70	115.69	115.61	115.57	
DIST.PARZIALI TERRENO	0.46	18.75	4.45	3.84	2.50	13.71	16.29		
QUOTE PROGETTO			115.72	117.00	117.00	117.15	117.00	117.00	115.63
DIST.PARZIALI PROGETTO			1.92	1.48	6.06	6.06	1.48	2.05	
QUOTA PIANO STRADA			117.70	117.74	117.83	117.74	117.70		
DIST. PIANO STRADA			1.50	3.75	3.75	1.50			

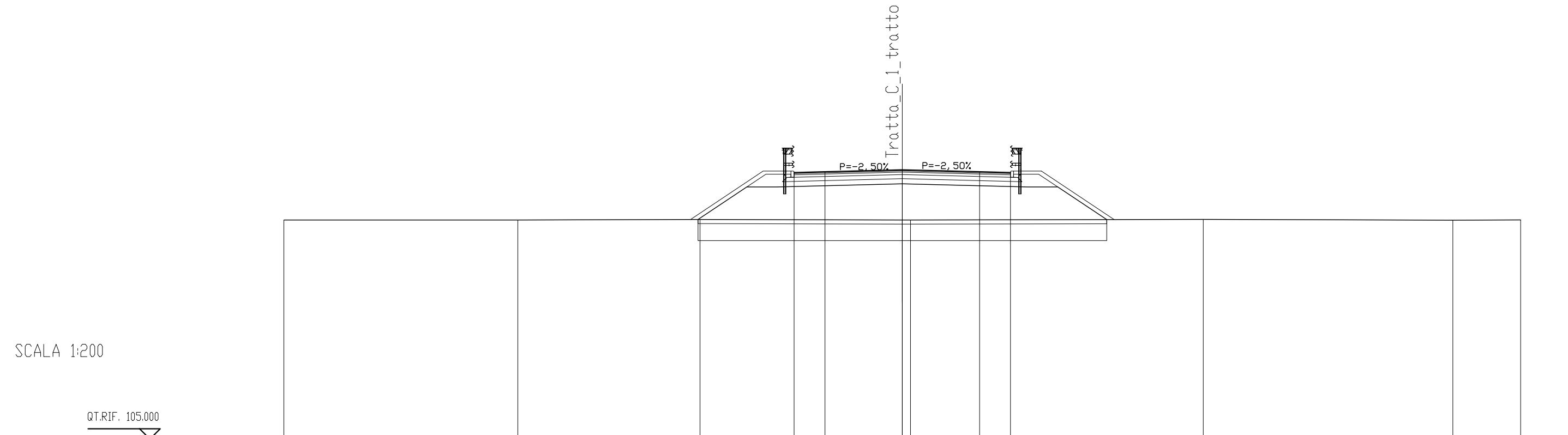
SCAVI E BONIFICHE	
SCOTICO	3.965 mq
SCAVO PER BONIFICA	16.097 mq
LARGHEZZA ANTICAPILLARE	19.828 m
GEOTESSILE	21.873 m

RILEVATI	
RILEVATO	28.731 mq
TERRENO VEGETALE	11.173 m

SOVRASTRUTTURA STRADALE	
STRATO DI USURA	10.500 m
STRATO DI BINDER	10.500 m
STRATO DI BASE	10.500 m
FONDAZIONE IN MISTO CEMENTATO	2.282 mq
FONDAZIONE IN MISTO GRANULARE	4.650 mq

MANUFATTI	
CORDOLO	2.000 u.tà

SEZIONE N. : 190
 QT. PROGETTO : 118.064
 DIST.PROG. : 3880.000
 DIST.PREC. : 20.000
 DIST.SUCC. : 20.000



SCALA 1:200

QT.RIF. 105.000

QUOTE TERRENO	115.63	115.63	115.66	115.63	115.63	115.66	115.62	115.64	
DIST.PARZIALI TERRENO	11.35	8.84	9.81	0.40	14.20	12.11	3.29		
QUOTE PROGETTO			115.66	117.23	117.23	117.38	117.23	117.23	115.65
DIST.PARZIALI PROGETTO			2.36	1.48	6.06	6.06	1.48	2.37	
QUOTA PIANO STRADA			117.93	117.97	118.06	117.97	117.93		
DIST. PIANO STRADA			1.50	3.75	3.75	1.50			

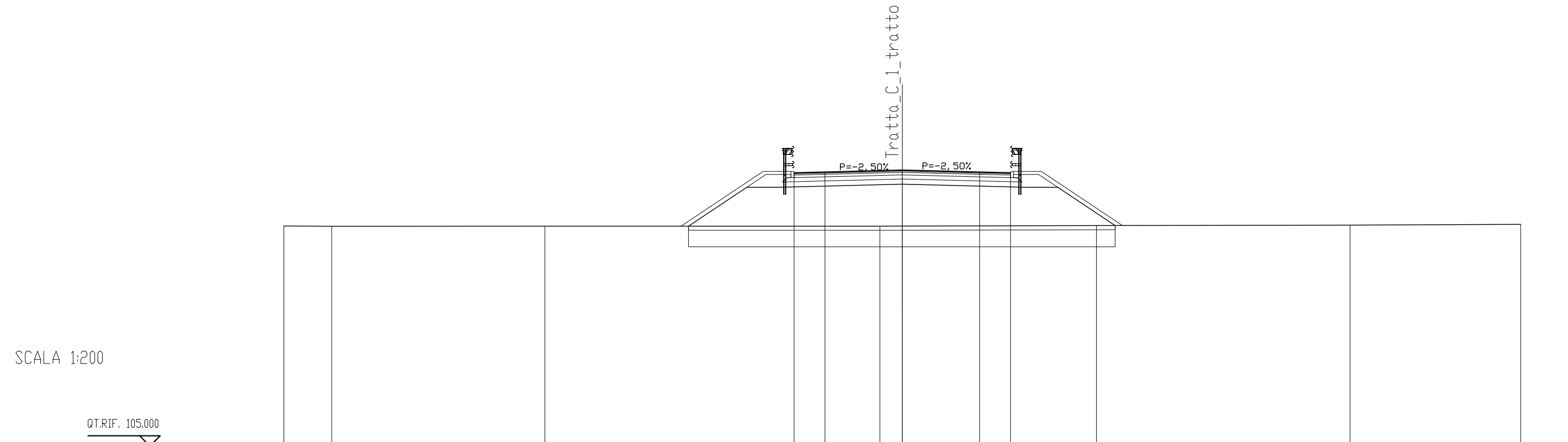
SCAVI E BONIFICHE	
SCOTICO	4.139 mq
SCAVO PER BONIFICA	16.724 mq
LARGHEZZA ANTICAPILLARE	20.694 m
GEOTESSILE	22.724 m

RILEVATI	
RILEVATO	34.501 mq
TERRENO VEGETALE	12.213 m

SOVRASTRUTTURA STRADALE	
STRATO DI USURA	10.500 m
STRATO DI BINDER	10.500 m
STRATO DI BASE	10.500 m
FONDAZIONE IN MISTO CEMENTATO	2.282 mq
FONDAZIONE IN MISTO GRANULARE	4.652 mq

MANUFATTI	
CORDOLO	2.000 u.tà

SEZIONE N. : 191
 QT. PROGETTO : 118.375
 DIST.PROG. : 3900.000
 DIST.PREC. : 20.000
 DIST.SUCC. : 20.000



SCALA 1:200

QUOTE TERRENO	115.67	115.66	115.66	115.66	115.66	115.66	115.69	115.71	115.75
DIST.PARZIALI TERRENO	2.32	10.34	16.26	1.09	9.42	12.30	8.28		
QUOTE PROGETTO			115.66	117.54	117.54	117.69	117.54	117.54	115.69
DIST.PARZIALI PROGETTO			2.83	1.48	6.06	6.06	1.48	2.78	
QUOTA PIANO STRADA			118.24	118.28	118.37	118.28	118.24		
DIST. PIANO STRADA			1.50	3.75	3.75	1.50			

SCAVI E BONIFICHE	
SCOTICO	4.396 mq
SCAVO PER BONIFICA	18.035 mq
LARGHEZZA ANTICAPILLARE	21.981 m
GEOTESSILE	24.022 m

RILEVATI	
RILEVATO	43.536 mq
TERRENO VEGETALE	13.762 m

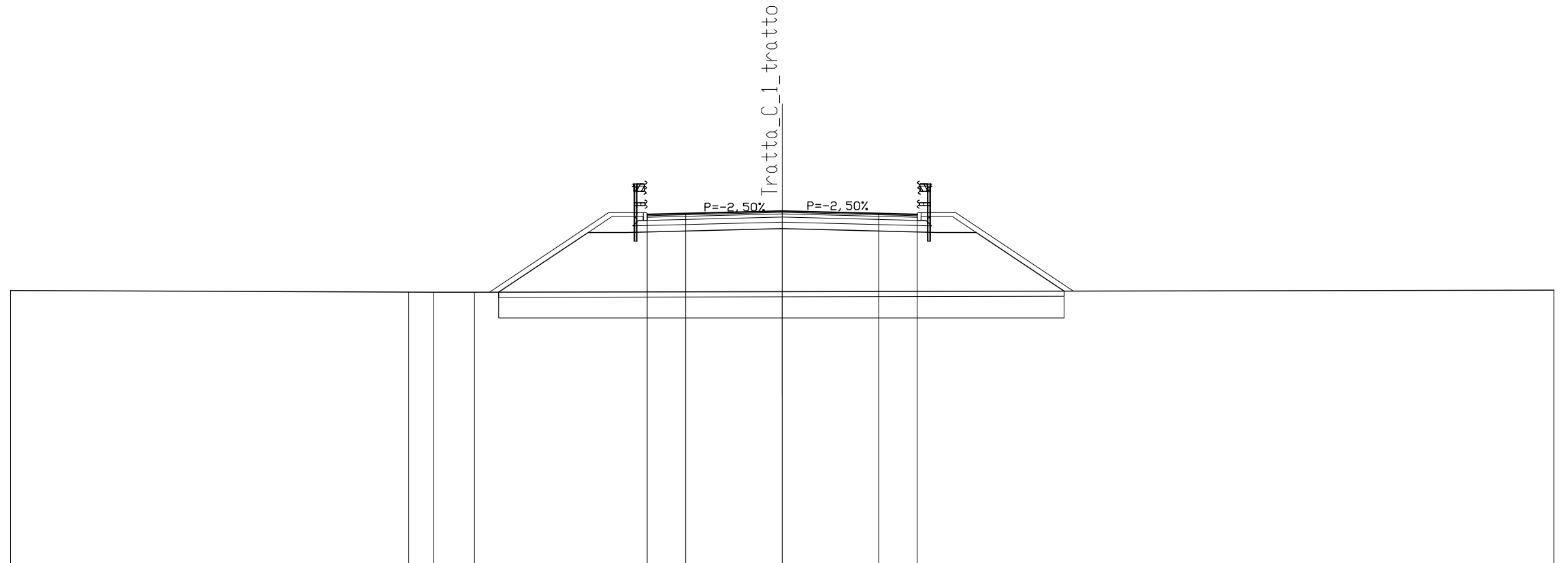
SOVRASTRUTTURA STRADALE	
STRATO DI USURA	10.500 m
STRATO DI BINDER	10.500 m
STRATO DI BASE	10.500 m
FONDAZIONE IN MISTO CEMENTATO	2.282 mq
FONDAZIONE IN MISTO GRANULARE	4.650 mq

MANUFATTI	
CORDOLO	2.000 u.tà

SEZIONE N. : 192
 QT. PROGETTO : 118.766
 DIST.PROG. : 3920.000
 DIST.PREC. : 20.000
 DIST.SUCC. : 12.339

SCALA 1:200

QT.RIF. 105.000



QUOTE TERRENO	115,68		115,61	115,61	115,61		115,64		115,69			
DIST.PARZIALI TERRENO		15,48	0,96	1,59		11,96		30,00				
QUOTE PROGETTO				115,61		117,93	117,93	118,09		117,93	117,93	115,66
DIST.PARZIALI PROGETTO					3,48	1,48	6,06		6,06	1,48	3,42	
QUOTA PIANO STRADA						118,63	118,67	118,77		118,67	118,63	
DIST. PIANO STRADA						1,50	3,75		3,75	1,50		

SCAVI E BONIFICHE	
SCOTICO	4.544 mq
SCAVO PER BONIFICA	20.151 mq
LARGHEZZA ANTICAPILLARE	22.721 m
GEOTESSILE	24.895 m

RILEVATI	
RILEVATO	49.037 mq
TERRENO VEGETALE	14.650 m

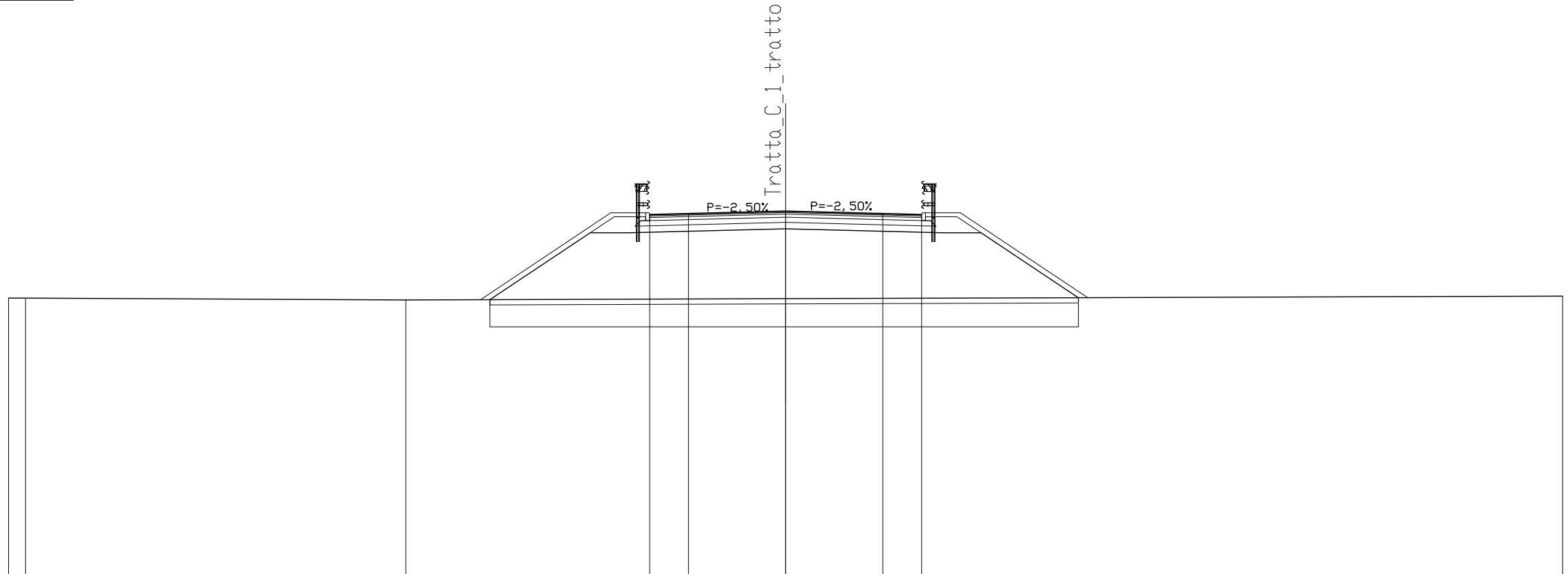
SOVRASTRUTTURA STRADALE	
STRATO DI USURA	10.500 m
STRATO DI BINDER	10.500 m
STRATO DI BASE	10.500 m
FONDAZIONE IN MISTO CEMENTATO	2.282 mq
FONDAZIONE IN MISTO GRANULARE	4.650 mq

MANUFATTI	
CORDOLO	2.000 u.tà

SEZIONE N. : 192A
 QT. PROGETTO : 119.046
 DIST.PROG. : 3932.339
 DIST.PREC. : 12.339
 DIST.SUCC. : 7.661

SCALA 1:200

QT.RIF. 105.000



QUOTE TERRENO	115.69	115.69	115.62	115.67	115.77			
DIST.PARZIALI TERRENO	0.66	14.68	14.66	30.00				
QUOTE PROGETTO		115.63	118.21	118.21	118.37	118.21	118.21	115.71
DIST.PARZIALI PROGETTO		3.87	1.48	6.06	6.06	1.48	3.76	
QUOTA PIANO STRADA			118.92	118.95	119.05	118.95	118.92	
DIST. PIANO STRADA			1.50	3.75	3.75	1.50		

SCAVI E BONIFICHE	
SCOTICO	4,685 mq
SCAVO PER BONIFICA	19,839 mq
LARGHEZZA ANTICAPILLARE	23,422 m
GEOTESSILE	25,534 m

RILEVATI	
RILEVATO	54,642 mq
TERRENO VEGETALE	15,491 m

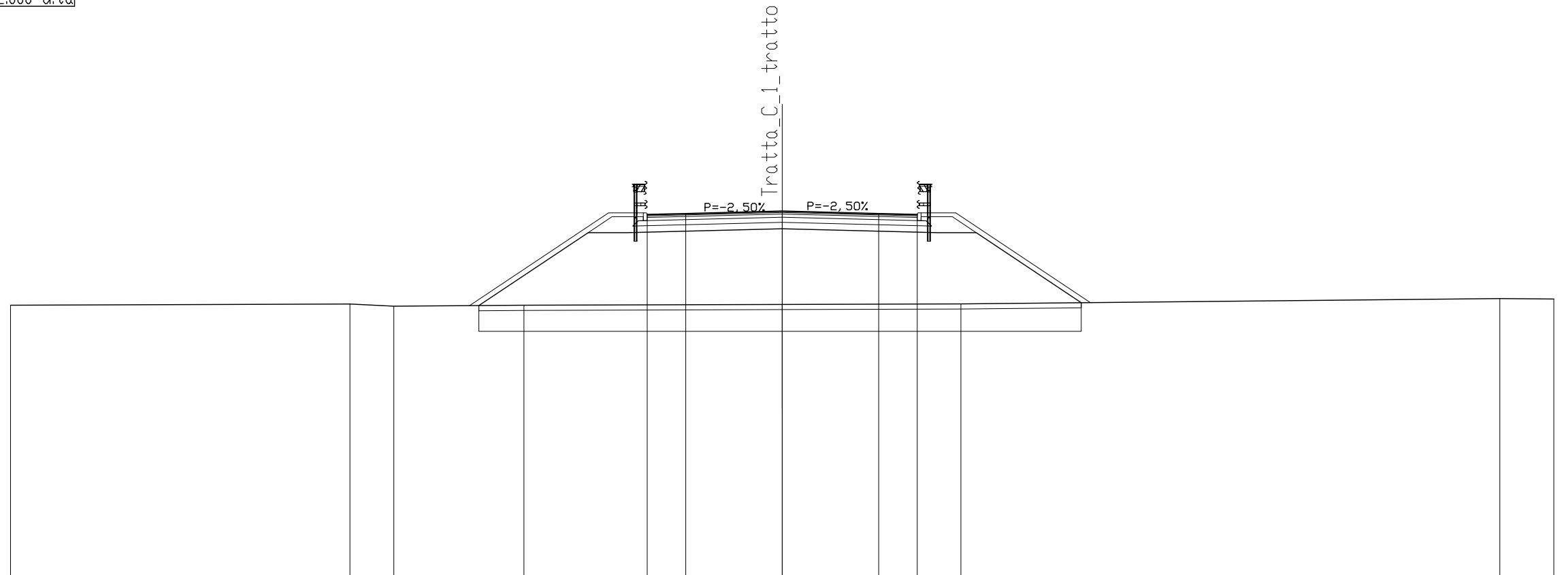
SOVRASTRUTTURA STRADALE	
STRATO DI USURA	10,500 m
STRATO DI BINDER	10,500 m
STRATO DI BASE	10,500 m
FONDAZIONE IN MISTO CEMENTATO	2,282 mq
FONDAZIONE IN MISTO GRANULARE	4,650 mq

MANUFATTI	
CORDOLO	2,000 u.tà

SEZIONE N. : 193
 QT. PROGETTO : 119.230
 DIST.PROG. : 3940.000
 DIST.PREC. : 7.661
 DIST.SUCC. : 2.292

SCALA 1:200

QT.RIF. 105.000



QUOTE TERRENO	115,58	115,63	115,54	115,58	115,61	115,63	115,84	115,82
DIST.PARZIALI TERRENO	13,19	1,71	5,06	10,04	6,95	20,95	2,10	
QUOTE PROGETTO		115,56	118,40	118,40	118,55	118,40	118,40	115,68
DIST.PARZIALI PROGETTO		4,25	1,48	6,06	6,06	1,48	4,08	
QUOTA PIANO STRADA		119,10	119,14	119,23	119,14	119,10		
DIST. PIANO STRADA		1,50	3,75	3,75	1,50			

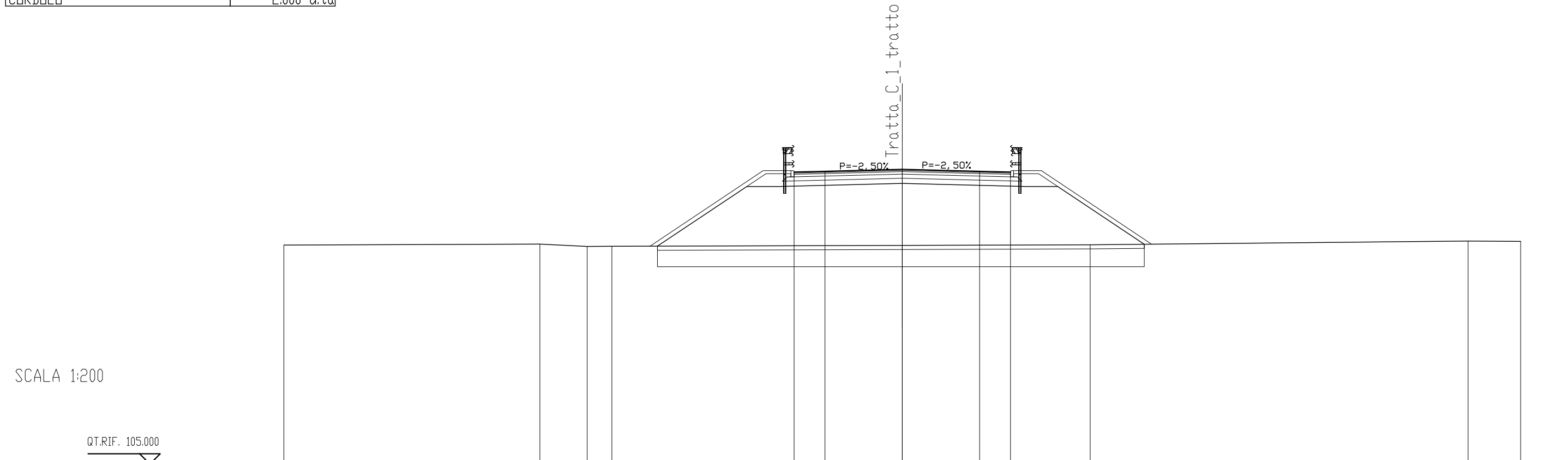
SCAVI E BONIFICHE	
SCOTICO	4.723 mq
SCAVO PER BONIFICA	19.706 mq
LARGHEZZA ANTICAPILLARE	23.617 m
GEOTESSILE	25.701 m

RILEVATI	
RILEVATO	56.141 mq
TERRENO VEGETALE	15.723 m

SOVRASTRUTTURA STRADALE	
STRATO DI USURA	10.500 m
STRATO DI BINDER	10.500 m
STRATO DI BASE	10.500 m
FONDAZIONE IN MISTO CEMENTATO	2.282 mq
FONDAZIONE IN MISTO GRANULARE	4.650 mq

MANUFATTI	
CORDOLO	2.000 u.tà

SEZIONE N. : 193A
 QT. PROGETTO : 119.285
 DIST.PROG. : 3942.292
 DIST.PREC. : 2.292
 DIST.SUCC. : 17.708



QUOTE TERRENO	115.62	115.66	115.55	115.56	115.60	115.63	115.81	115.79
DIST.PARZIALI TERRENO	12.42	2.29	1.20	14.09	9.12	18.33	2.55	
QUOTE PROGETTO		115.56	118.45	118.45	118.61	118.45	118.45	115.66
DIST.PARZIALI PROGETTO		4.33	1.48	6.06	6.06	1.48	4.20	
QUOTA PIANO STRADA		119.15	119.19	119.29	119.19	119.15		
DIST. PIANO STRADA		1.50	3.75	3.75	1.50			

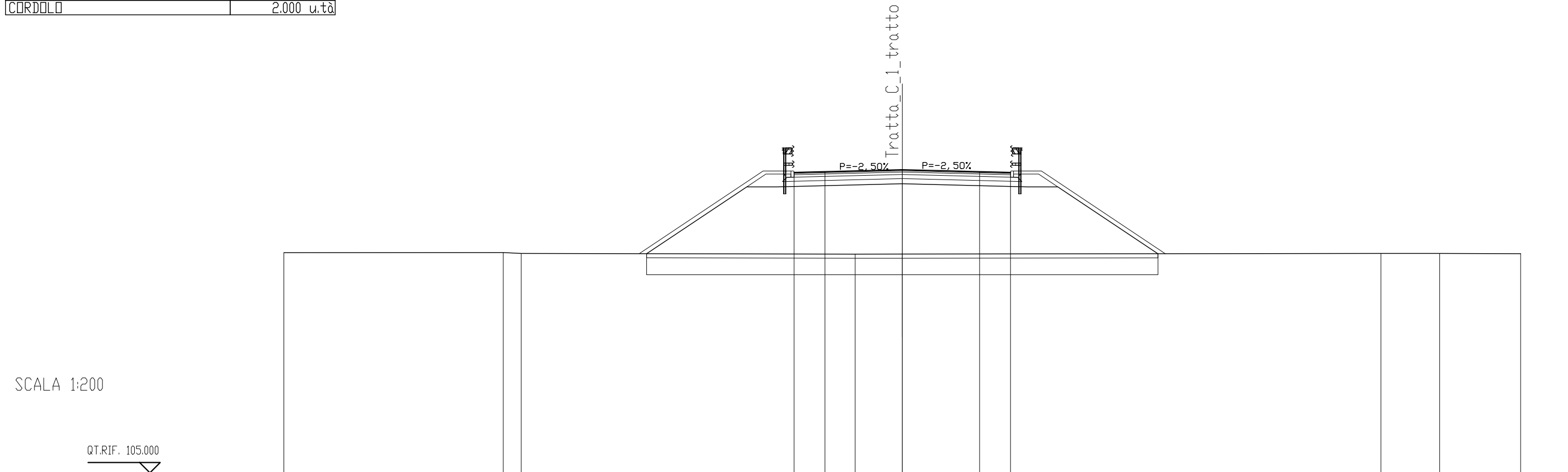
SCAVI E BONIFICHE	
SCOTICO	4.962 mq
SCAVO PER BONIFICA	20.085 mq
LARGHEZZA ANTICAPILLARE	24.806 m
GEOTESSILE	26.846 m

RILEVATI	
RILEVATO	65.814 mq
TERRENO VEGETALE	17.154 m

SOVRASTRUTTURA STRADALE	
STRATO DI USURA	10.500 m
STRATO DI BINDER	10.500 m
STRATO DI BASE	10.500 m
FONDAZIONE IN MISTO CEMENTATO	2.282 mq
FONDAZIONE IN MISTO GRANULARE	4.650 mq

MANUFATTI	
CORDOLO	2.000 u.tà

SEZIONE N. : 194
 QT. PROGETTO : 119.691
 DIST.PROG. : 3960.000
 DIST.PREC. : 17.708
 DIST.SUCC. : 20.000



QUOTE TERRENO	115,67	115,68	115,63	115,60	115,60	115,63	115,63	115,62
DIST.PARZIALI TERRENO	10,64	0,87	16,20	2,28	23,22	2,85	3,93	
QUOTE PROGETTO		115,62	118,86	118,86	119,01	118,86	118,86	115,62
DIST.PARZIALI PROGETTO		4,86	1,48	6,06	6,06	1,48	4,86	
QUOTA PIANO STRADA		119,56	119,60	119,69	119,60	119,56		
DIST. PIANO STRADA		1,50	3,75	3,75	1,50			

SCAVI E BONIFICHE	
SCOTICO	5.187 mq
SCAVO PER BONIFICA	20.895 mq
LARGHEZZA ANTICAPILLARE	25.932 m
GEOTESSILE	27.944 m

RILEVATI	
RILEVATO	75.093 mq
TERRENO VEGETALE	18.509 m

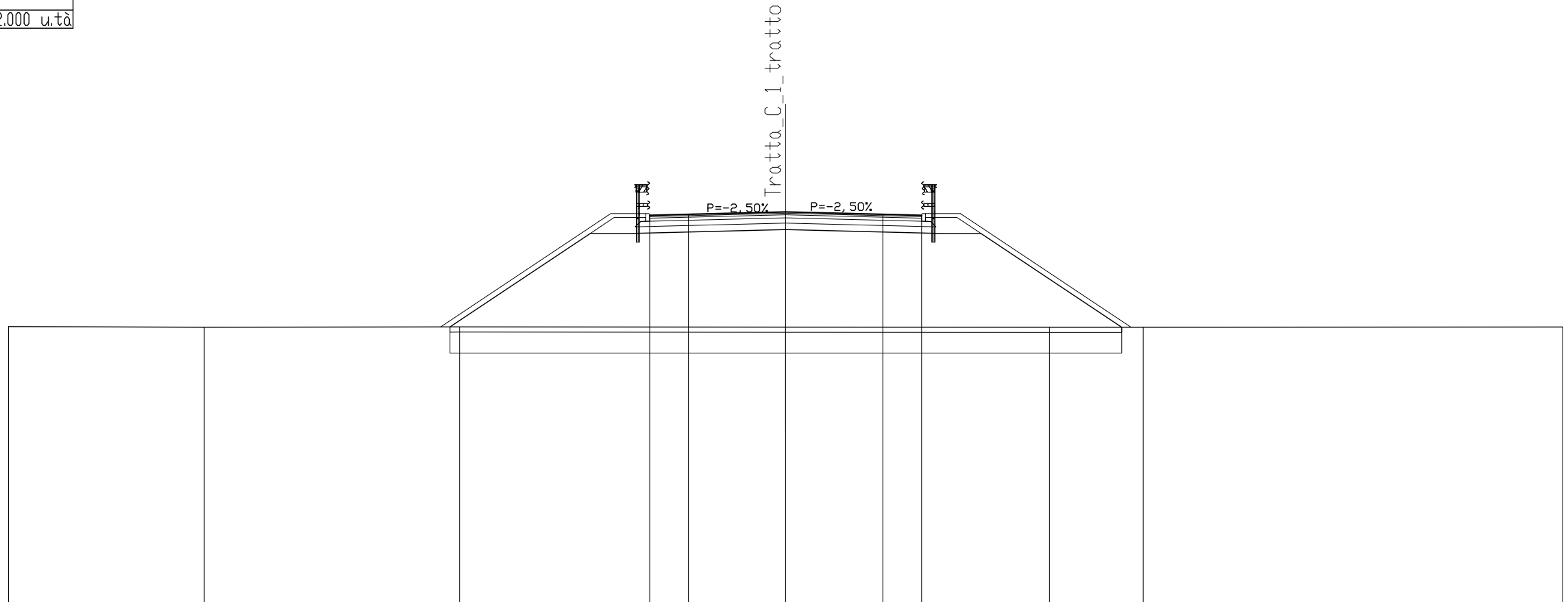
SOVRASTRUTTURA STRADALE	
STRATO DI USURA	10.500 m
STRATO DI BINDER	10.500 m
STRATO DI BASE	10.500 m
FONDAZIONE IN MISTO CEMENTATO	2.282 mq
FONDAZIONE IN MISTO GRANULARE	4.648 mq

MANUFATTI	
CORDOLO	2.000 u.tà

SEZIONE N. : 195
 QT. PROGETTO : 120.104
 DIST.PROG. : 3980.000
 DIST.PREC. : 20.000
 DIST.SUCC. : 20.000

SCALA 1:200

QT.RIF. 105.000



QUOTE TERRENO	115.68	115.65	115.66	115.66	115.66	115.65	115.65	115.66	
DIST.PARZIALI TERRENO	7.55	9.86	12.58	10.19	3.62	16.19			
QUOTE PROGETTO			115.66	119.27	119.27	119.42	119.27	119.27	115.65
DIST.PARZIALI PROGETTO			5.41	1.48	6.06	6.06	1.48	5.43	
QUOTA PIANO STRADA			119.97	120.01	120.10	120.01	119.97		
DIST. PIANO STRADA			1.50	3.75	3.75	1.50			

SCAVI E BONIFICHE	
SCOTICO	5.408 mq
SCAVO PER BONIFICA	21.797 mq
LARGHEZZA ANTICAPILLARE	27.045 m
GEOTESSILE	29.054 m

RILEVATI	
RILEVATO	84.873 mq
TERRENO VEGETALE	19.848 m

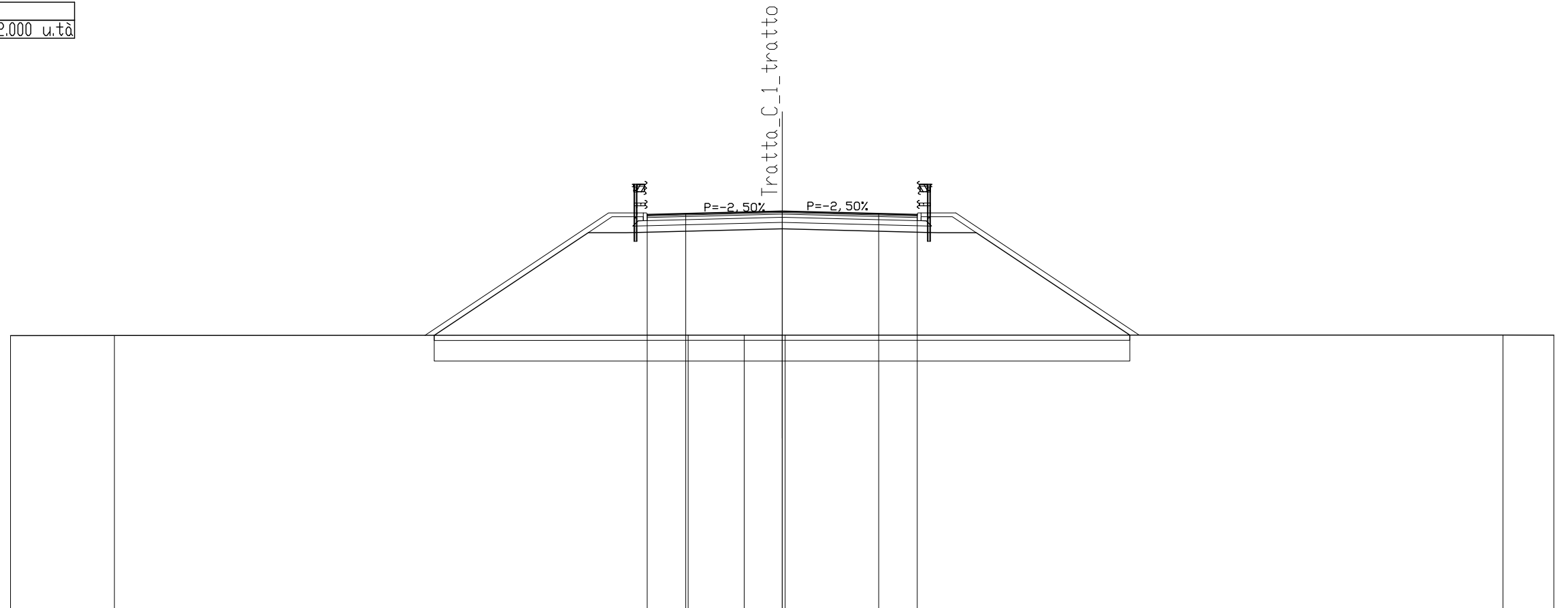
SOVRASTRUTTURA STRADALE	
STRATO DI USURA	10.500 m
STRATO DI BINDER	10.500 m
STRATO DI BASE	10.500 m
FONDAZIONE IN MISTO CEMENTATO	2.282 mq
FONDAZIONE IN MISTO GRANULARE	4.650 mq

MANUFATTI	
CORDOLO	2.000 u.tà

SEZIONE N. : 196
 QT. PROGETTO : 120.467
 DIST.PROG. : 4000.000
 DIST.PREC. : 20.000
 DIST.SUCC. : 20.000

SCALA 1:200

QT.RIF. 105.000



QUOTE TERRENO	115.63	115.64		115.65	115.65	115.65	115.65		115.65	115.65
DIST.PARZIALI TERRENO		4.04	22.30	2.18	1.48		27.91		1.98	
QUOTE PROGETTO		115.64	119.64	119.64	119.79	119.64	119.64	115.65		
DIST.PARZIALI PROGETTO			5.98	1.48	6.06	6.06	1.48	5.97		
QUOTA PIANO STRADA			120.34	120.37	120.47	120.37	120.34			
DIST. PIANO STRADA			1.50	3.75	3.75	1.50				

SCAVI E BONIFICHE	
SCOTICO	5.588 mq
SCAVO PER BONIFICA	22.534 mq
LARGHEZZA ANTICAPILLARE	27.942 m
GEOTESSILE	29.954 m

RILEVATI	
RILEVATO	93.130 mq
TERRENO VEGETALE	20.926 m

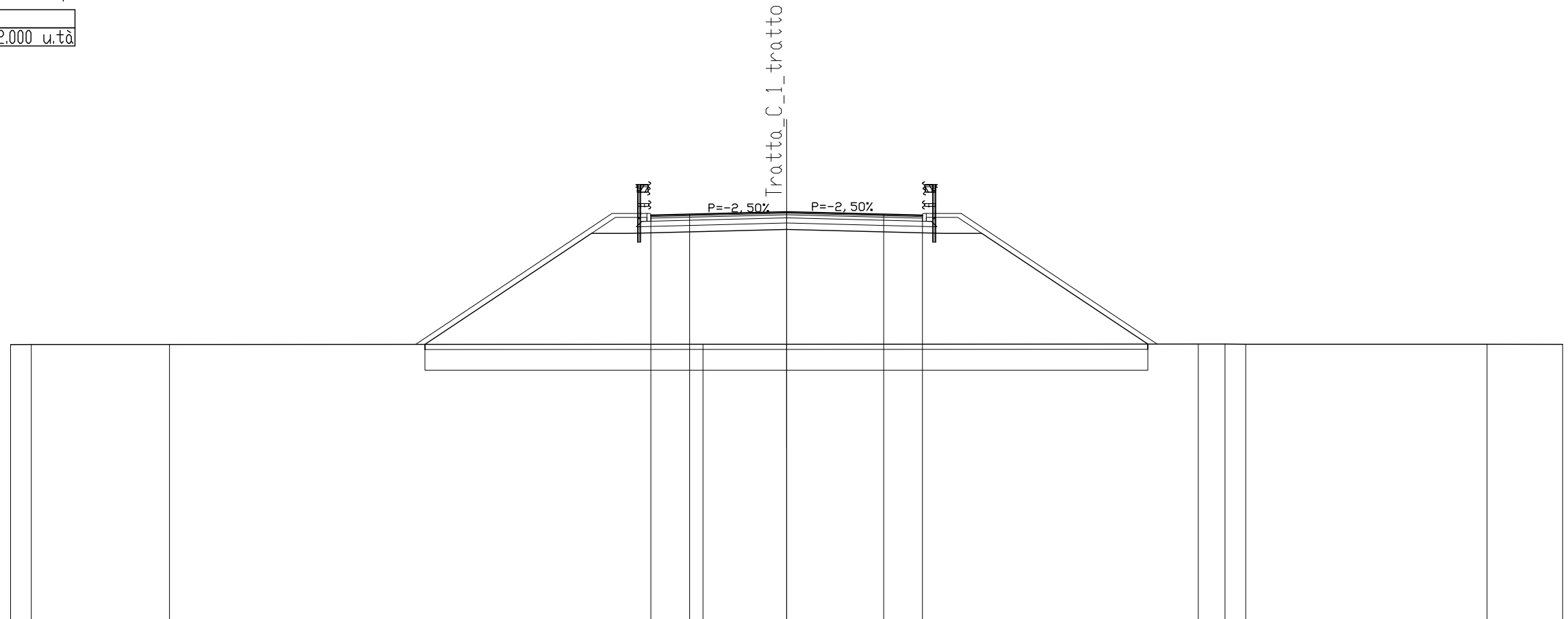
SOVRASTRUTTURA STRADALE	
STRATO DI USURA	10.500 m
STRATO DI BINDER	10.500 m
STRATO DI BASE	10.500 m
FONDAZIONE IN MISTO CEMENTATO	2.282 mq
FONDAZIONE IN MISTO GRANULARE	4.650 mq

MANUFATTI	
CORDOLO	2.000 u.tà

SEZIONE N. : 197
 QT. PROGETTO : 120.782
 DIST.PROG. : 4020.000
 DIST.PREC. : 20.000
 DIST.SUCC. : 20.000

SCALA 1:200

QT.RIF. 105.000



QUOTE TERRENO	115.65	115.65	115.65	115.66	115.66	115.67	115.67	115.66	115.66	115.66
DIST.PARZIALI TERRENO	0.80	5.34	20.62	3.23	15.92	1.03	0.80	9.33	2.92	
QUOTE PROGETTO			115.66	119.95	119.95	120.10	119.95	119.95	115.67	
DIST.PARZIALI PROGETTO			6.44	1.48	6.06	6.06	1.48	6.42		
QUOTA PIANO STRADA			120.65	120.69	120.78	120.69	120.65			
DIST. PIANO STRADA			1.50	3.75	3.75	1.50				

SCAVI E BONIFICHE	
SCOTICO	5.772 mq
SCAVO PER BONIFICA	24.723 mq
LARGHEZZA ANTICAPILLARE	28.859 m
GEOTESSILE	30.968 m

RILEVATI	
RILEVATO	101.768 mq
TERRENO VEGETALE	22.027 m

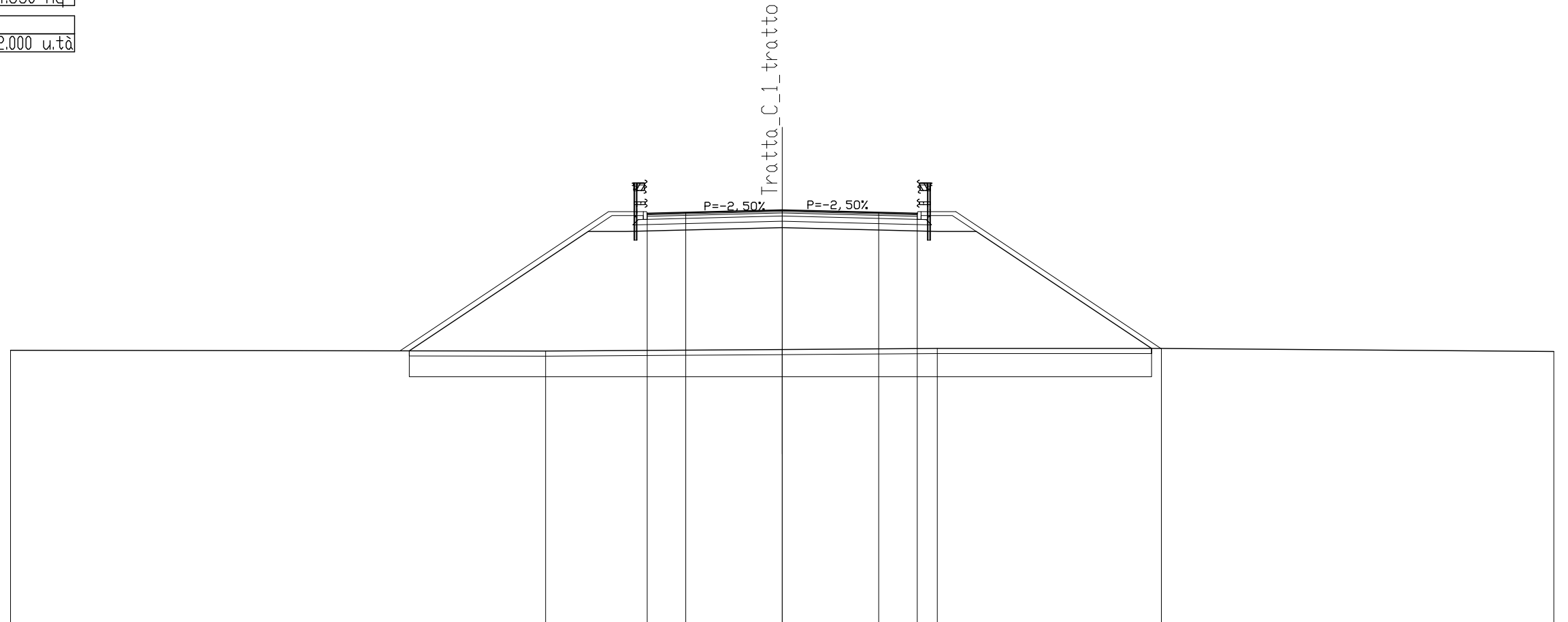
SOVRASTRUTTURA STRADALE	
STRATO DI USURA	10.500 m
STRATO DI BINDER	10.500 m
STRATO DI BASE	10.500 m
FONDAZIONE IN MISTO CEMENTATO	2.282 mq
FONDAZIONE IN MISTO GRANULARE	4.650 mq

MANUFATTI	
CORDOLO	2.000 u.tà

SEZIONE N. : 198
 QT. PROGETTO : 121.048
 DIST.PROG. : 4040.000
 DIST.PREC. : 20.000
 DIST.SUCC. : 20.000

SCALA 1:200

QT.RIF. 105.000



QUOTE TERRENO	115.60		115.57		115.63		115.67		115.67		115.56	
DIST.PARZIALI TERRENO		20.80		9.20		6.03		8.71		15.26		
QUOTE PROGETTO		115.58		120.22	120.22		120.37		120.22	120.22		115.67
DIST.PARZIALI PROGETTO			6.96		1.48	6.06		6.06		1.48	6.82	
QUOTA PIANO STRADA				120.92	120.95		121.05		120.95	120.92		
DIST. PIANO STRADA					1.50	3.75		3.75		1.50		

SCAVI E BONIFICHE	
SCOTICO	5.918 mq
SCAVO PER BONIFICA	40.587 mq
LARGHEZZA ANTICAPILLARE	29.589 m
GEOTESSILE	32.729 m
TRATTAMENTO STABILIZZAZIONE	29.589 m

RILEVATI	
RILEVATO	108.905 mq
TERRENO VEGETALE	22.908 m

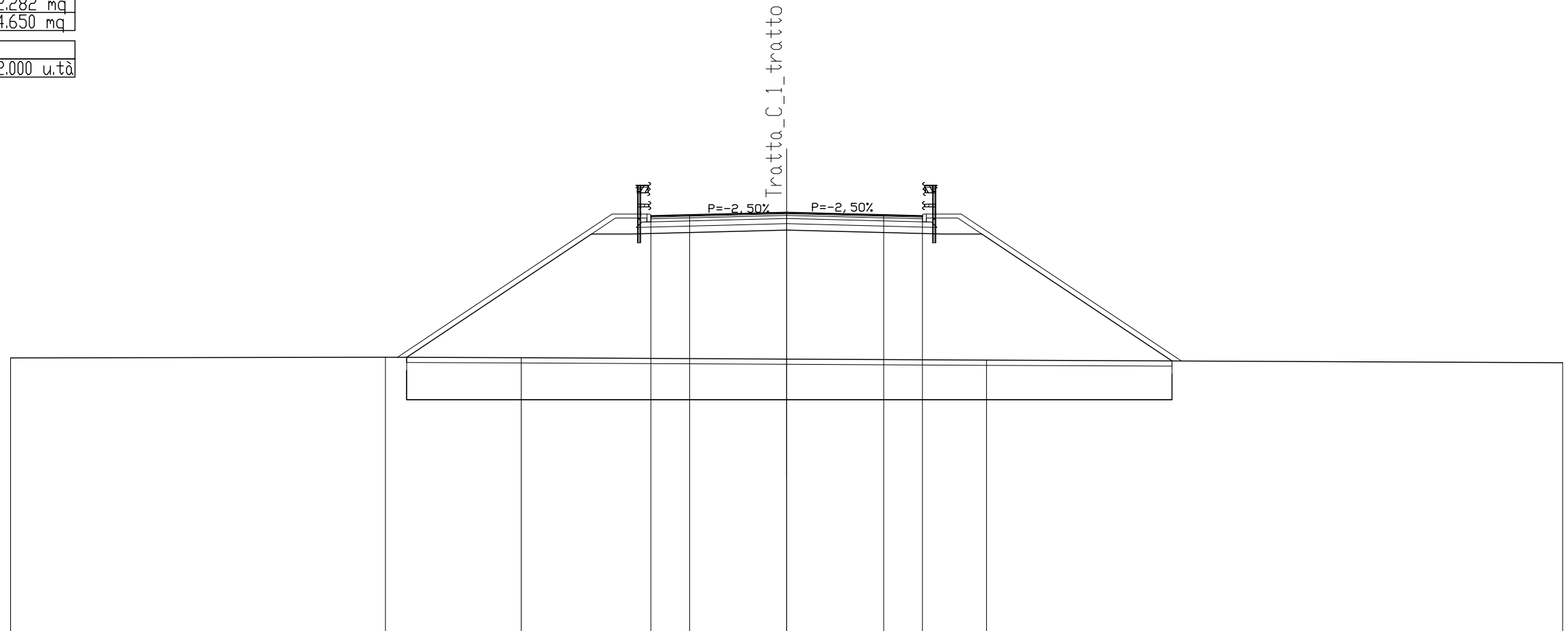
SOVRASTRUTTURA STRADALE	
STRATO DI USURA	10.500 m
STRATO DI BINDER	10.500 m
STRATO DI BASE	10.500 m
FONDAZIONE IN MISTO CEMENTATO	2.282 mq
FONDAZIONE IN MISTO GRANULARE	4.650 mq

MANUFATTI	
CORDOLO	2.000 u.tà

SEZIONE N. : 199
 QT. PROGETTO : 121.266
 DIST.PROG. : 4060.000
 DIST.PREC. : 20.000
 DIST.SUCC. : 20.000

SCALA 1:200

QT.RIF. 105.000



QUOTE TERRENO	115,65	115,67	115,65	115,60	115,56	115,46
DIST.PARZIALI TERRENO	14,49	5,25	10,26	7,73	22,27	
QUOTE PROGETTO	115,67	120,43	120,43	120,59	120,43	115,53
DIST.PARZIALI PROGETTO	7,15	1,48	6,06	6,06	1,48	7,36
QUOTA PIANO STRADA		121,13	121,17	121,27	121,17	121,13
DIST. PIANO STRADA		1,50	3,75	3,75	1,50	

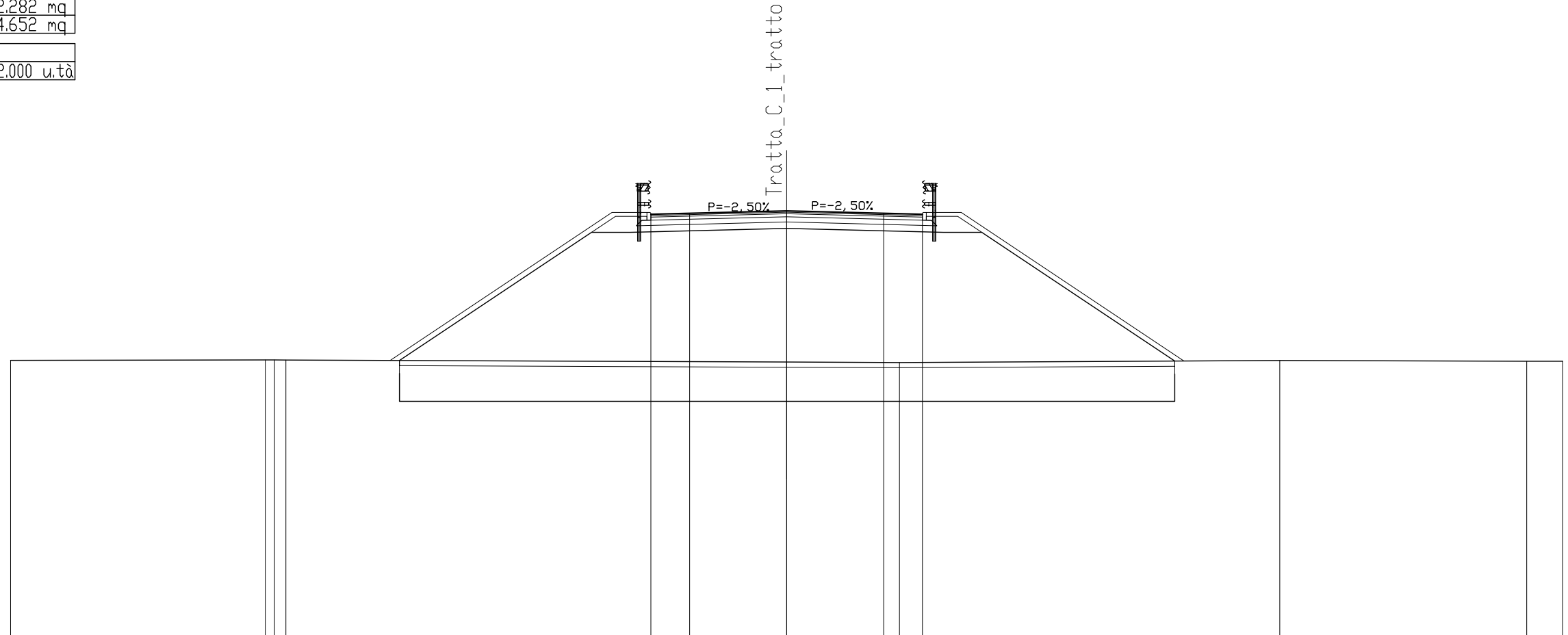
SCAVI E BONIFICHE	
SCOTICO	5.995 mq
SCAVO PER BONIFICA	40.018 mq
LARGHEZZA ANTICAPILLARE	29.971 m
GEOTESSILE	33.105 m
TRATTAMENTO STABILIZZAZIONE	29.971 m

RILEVATI	
RILEVATO	113.702 mq
TERRENO VEGETALE	23.361 m

SOVRASTRUTTURA STRADALE	
STRATO DI USURA	10.500 m
STRATO DI BINDER	10.500 m
STRATO DI BASE	10.500 m
FONDAZIONE IN MISTO CEMENTATO	2.282 mq
FONDAZIONE IN MISTO GRANULARE	4.652 mq

MANUFATTI	
CORDOLO	2.000 u.tà

SEZIONE N. : 200
 QT. PROGETTO : 121.434
 DIST.PROG. : 4080.000
 DIST.PREC. : 20.000
 DIST.SUCC. : 20.000



SCALA 1:200

QT.RIF. 105.000

QUOTE TERRENO	115,65	115,67	115,67	115,65	115,59	115,57	115,65	115,62	115,62
DIST.PARZIALI TERRENO	9,85	0,25	0,44	19,36	4,36	14,70	9,55	1,39	
QUOTE PROGETTO	115,65	120,60	120,60	120,75	120,60	120,60	115,63		
DIST.PARZIALI PROGETTO	7,43	1,48	6,06	6,06	1,48	7,46			
QUOTA PIANO STRADA		121,30	121,34	121,43	121,34	121,30			
DIST. PIANO STRADA		1,50	3,75	3,75	1,50				

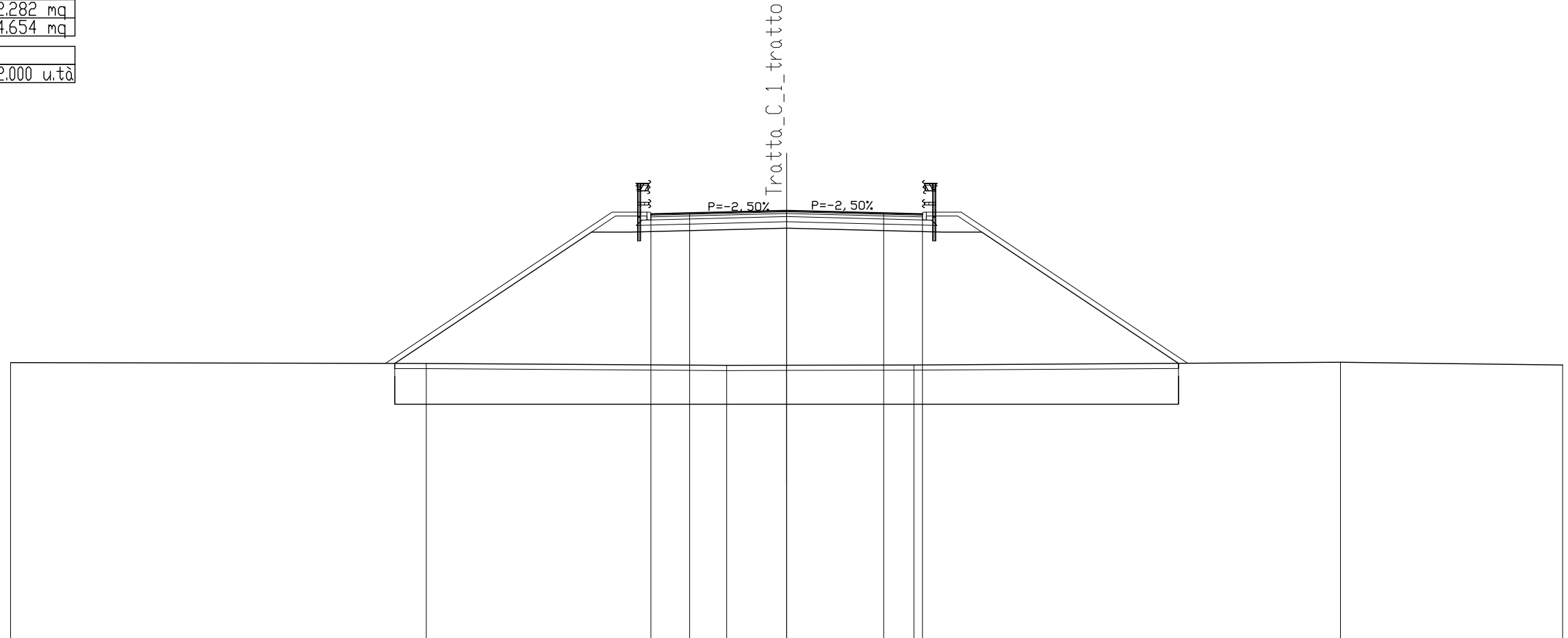
SCAVI E BONIFICHE	
SCOTICO	6.059 mq
SCAVO PER BONIFICA	40.443 mq
LARGHEZZA ANTICAPILLARE	30.297 m
GEOTESSILE	33.451 m
TRATTAMENTO STABILIZZAZIONE	30.297 m

RILEVATI	
RILEVATO	117.312 mq
TERRENO VEGETALE	23.753 m

SOVRASTRUTTURA STRADALE	
STRATO DI USURA	10.500 m
STRATO DI BINDER	10.500 m
STRATO DI BASE	10.500 m
FONDAZIONE IN MISTO CEMENTATO	2.282 mq
FONDAZIONE IN MISTO GRANULARE	4.654 mq

MANUFATTI	
CORDOLO	2.000 u.tà

SEZIONE N. : 201
 QT. PROGETTO : 121.554
 DIST.PROG. : 4100.000
 DIST.PREC. : 20.000
 DIST.SUCC. : 10.000



SCALA 1:200

QT.RIF. 105.000

QUOTE TERRENO	115.68	115.65	115.57	115.58	115.59	115.69	115.59
DIST.PARZIALI TERRENO	16.07	11.61	2.32	4.92	16.49	8.59	
QUOTE PROGETTO	115.65	120.72	120.72	120.87	120.72	120.72	115.65
DIST.PARZIALI PROGETTO	7.61	1.48	6.06	6.06	1.48	7.60	
QUOTA PIANO STRADA		121.42	121.46	121.55	121.46	121.42	
DIST. PIANO STRADA		1.50	3.75	3.75	1.50		

SCAVI E BONIFICHE	
SCOTICO	6,077 mq
SCAVO PER BONIFICA	41,178 mq
LARGHEZZA ANTICAPILLARE	30,387 m
GEOTESSILE	33,539 m
TRATTAMENTO STABILIZZAZIONE	30,387 m

RILEVATI	
RILEVATO	117,561 mq
TERRENO VEGETALE	23,859 m

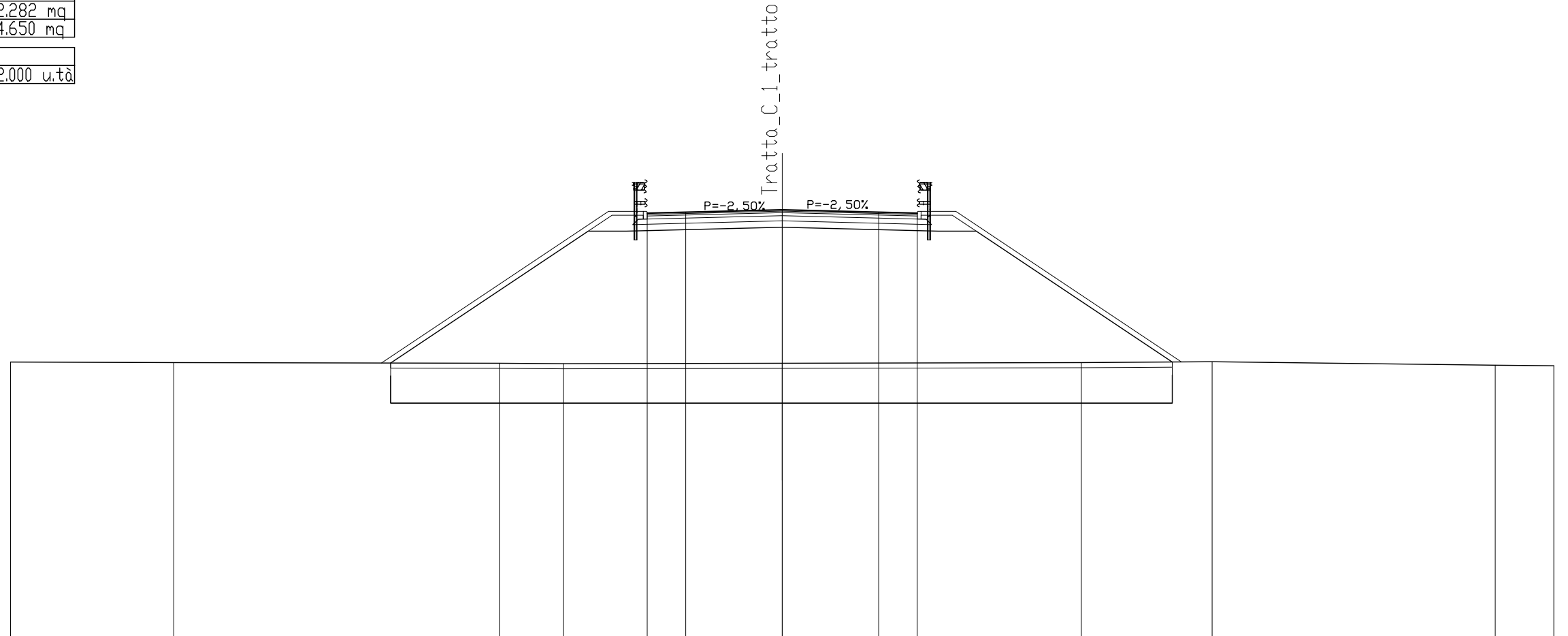
SOVRASTRUTTURA STRADALE	
STRATO DI USURA	10,500 m
STRATO DI BINDER	10,500 m
STRATO DI BASE	10,500 m
FONDAZIONE IN MISTO CEMENTATO	2,282 mq
FONDAZIONE IN MISTO GRANULARE	4,650 mq

MANUFATTI	
CORDOLO	2,000 u.tà

SEZIONE N. : PD3-SPA
 QT. PROGETTO : 121.595
 DIST.PROG. : 4110.000
 DIST.PREC. : 10.000
 DIST.SUCC. : 31.000

SCALA 1:200

QT.RIF. 105.000



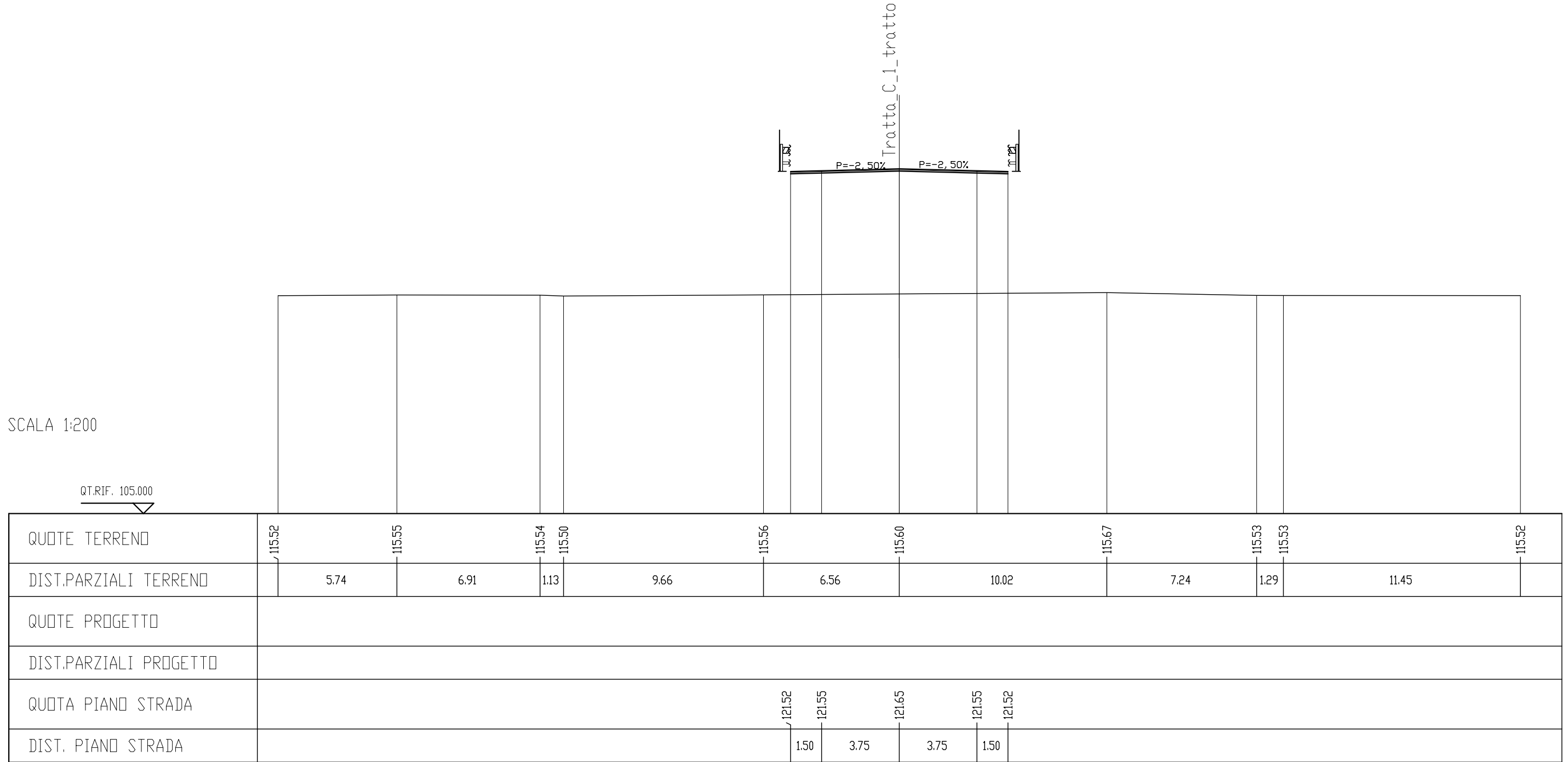
QUOTE TERRENO	115,68	115,66	115,63	115,62	115,64	115,66	115,69	115,56	115,54
DIST.PARZIALI TERRENO	6,35	12,65	2,48	8,51	11,63	5,08	11,01	2,28	
QUOTE PROGETTO	115,64	120,76	120,76	120,92	120,76	120,76	115,68		
DIST.PARZIALI PROGETTO	7,68	1,48	6,06	6,06	1,48	7,62			
QUOTA PIANO STRADA		121,46	121,50	121,60	121,50	121,46			
DIST. PIANO STRADA		1,50	3,75	3,75	1,50				

SOVRASTRUTTURA STRADALE	
STRATO DI USURA	10.500 m
STRATO DI BINDER	10.500 m

SEZIONE N. : PD3-P1
 QT. PROGETTO : 121.647
 DIST.PROG. : 4141.000
 DIST.PREC. : 31.000
 DIST.SUCC. : 38.000

SCALA 1:200

QT.RIF. 105.000



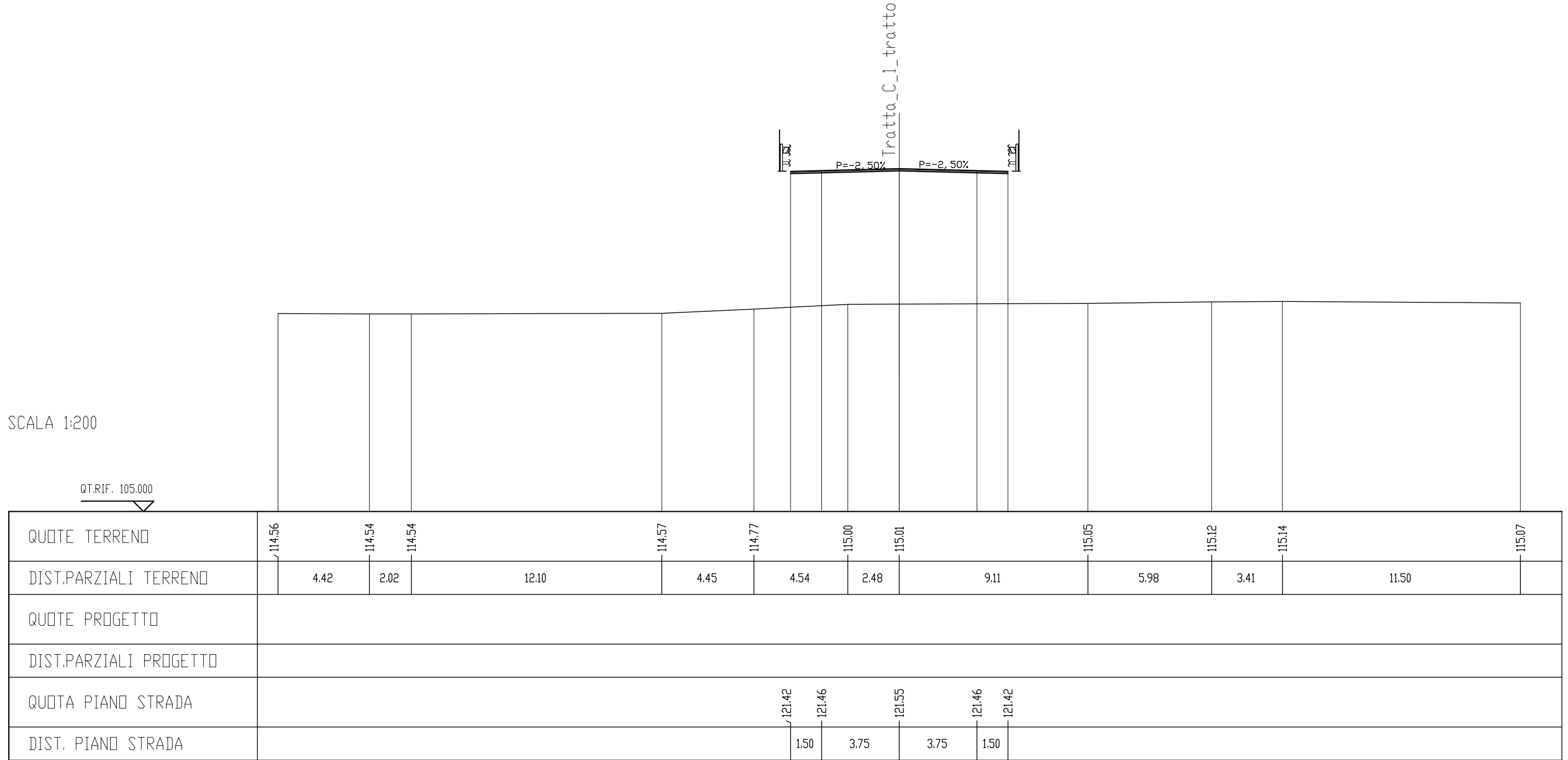
QUOTE TERRENO	115.52	115.55	115.54	115.50	115.56	115.60	115.67	115.53	115.53	115.52
DIST.PARZIALI TERRENO	5.74	6.91	1.13	9.66	6.56	10.02	7.24	1.29	11.45	
QUOTE PROGETTO										
DIST.PARZIALI PROGETTO										
QUOTA PIANO STRADA					121.52	121.55	121.65	121.55	121.52	
DIST. PIANO STRADA					1.50	3.75	3.75	1.50		

SOVRASTRUTTURA STRADALE	
STRATO DI USURA	10.500 m
STRATO DI BINDER	10.500 m

SEZIONE N. : P03-P2
 QT. PROGETTO : 121.550
 DIST.PROG. : 4179.000
 DIST.PREC. : 38.000
 DIST.SUCC. : 31.000

SCALA 1:200

QT.RIF. 105.000



QUOTE TERRENO	114.56	114.54	114.54	114.57	114.77	115.00	115.01	115.05	115.12	115.14	115.07
DIST.PARZIALI TERRENO	4.42	2.02	12.10	4.45	4.54	2.48	9.11	5.98	3.41	11.50	
QUOTE PROGETTO											
DIST.PARZIALI PROGETTO											
QUOTA PIANO STRADA						121.42	121.46	121.55	121.46	121.42	
DIST. PIANO STRADA						1.50	3.75	3.75	1.50		

SCAVI E BONIFICHE	
SCOTICO	6.512 mq
SCAVO PER BONIFICA	43.127 mq
LARGHEZZA ANTICAPILLARE	32.562 m
GEOTESSILE	35.641 m
TRATTAMENTO STABILIZZAZIONE	32.562 m

RILEVATI	
RILEVATO	140.252 mq
TERRENO VEGETALE	26.480 m

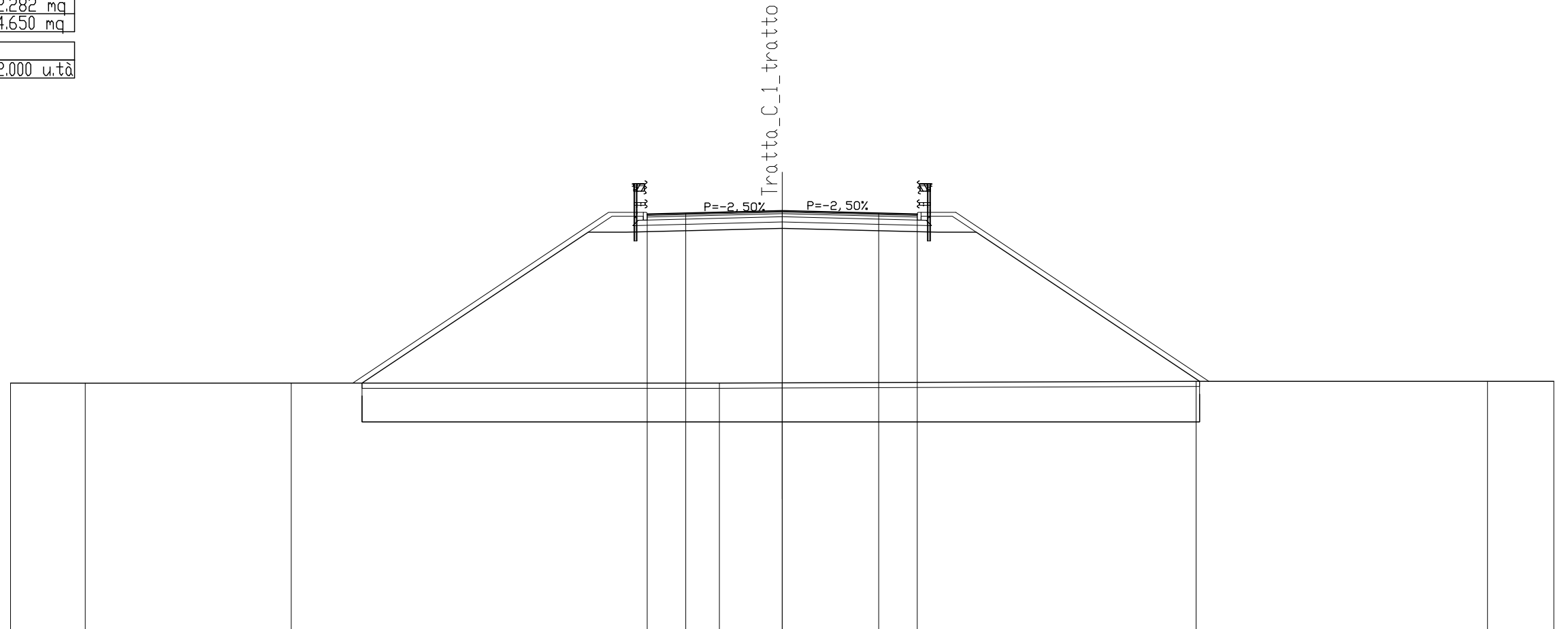
SOVRASTRUTTURA STRADALE	
STRATO DI USURA	10.500 m
STRATO DI BINDER	10.500 m
STRATO DI BASE	10.500 m
FONDAZIONE IN MISTO CEMENTATO	2.282 mq
FONDAZIONE IN MISTO GRANULARE	4.650 mq

MANUFATTI	
CORDOLO	2.000 u.tà

SEZIONE N. : PD3-SPB
 QT. PROGETTO : 121.340
 DIST.PROG. : 4210.000
 DIST.PREC. : 31.000
 DIST.SUCC. : 10.000

SCALA 1:200

QT.RIF. 105.000



QUOTE TERRENO	114.65	114.64	114.65	114.65	114.66	114.72	114.72	114.71
DIST.PARZIALI TERRENO	2.91	8.01	16.64	2.44	16.09	11.33	2.58	
QUOTE PROGETTO		114.65	120.51	120.51	120.66	120.51	120.51	114.72
DIST.PARZIALI PROGETTO		8.79	1.48	6.06	6.06	1.48	8.68	
QUOTA PIANO STRADA			121.21	121.25	121.34	121.25	121.21	
DIST. PIANO STRADA			1.50	3.75	3.75	1.50		

SCAVI E BONIFICHE	
SCOTICO	6,458 mq
SCAVO PER BONIFICA	42,575 mq
LARGHEZZA ANTICAPILLARE	32,288 m
GEOTESSILE	35,356 m
TRATTAMENTO STABILIZZAZIONE	32,288 m

RILEVATI	
RILEVATO	137,298 mq
TERRENO VEGETALE	26,150 m

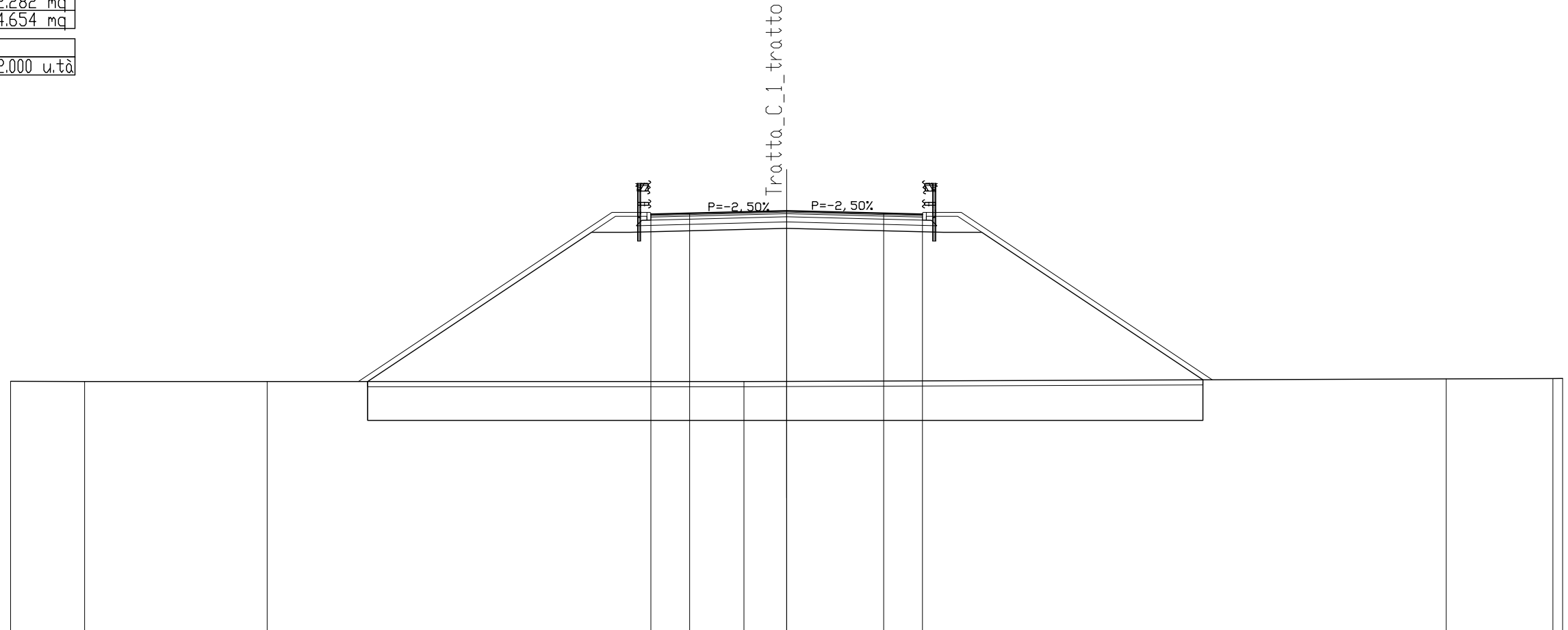
SOVRASTRUTTURA STRADALE	
STRATO DI USURA	10,500 m
STRATO DI BINDER	10,500 m
STRATO DI BASE	10,500 m
FONDAZIONE IN MISTO CEMENTATO	2,282 mq
FONDAZIONE IN MISTO GRANULARE	4,654 mq

MANUFATTI	
CORDOLO	2,000 u.tà

SEZIONE N. : 202
 QT. PROGETTO : 121.248
 DIST.PROG. : 4220.000
 DIST.PREC. : 10.000
 DIST.SUCC. : 20.000

SCALA 1:200

QT.RIF. 105.000



QUOTE TERRENO	114,66	114,65	114,65	114,65	114,65	114,65	114,75	114,76	114,76
DIST.PARZIALI TERRENO	2,86	7,06	18,43	1,65	25,50	4,12	0,38		
QUOTE PROGETTO			114,65	120,42	120,42	120,57	120,42	120,42	114,71
DIST.PARZIALI PROGETTO			8,65	1,48	6,06	6,06	1,48	8,55	
QUOTA PIANO STRADA			121,12	121,15	121,25	121,15	121,12		
DIST. PIANO STRADA			1,50	3,75	3,75	1,50			

SCAVI E BONIFICHE	
SCOTICO	6,328 mq
SCAVO PER BONIFICA	41,763 mq
LARGHEZZA ANTICAPILLARE	31,644 m
GEOTESSILE	34,720 m
TRATTAMENTO STABILIZZAZIONE	31,644 m

RILEVATI	
RILEVATO	130,531 mq
TERRENO VEGETALE	25,375 m

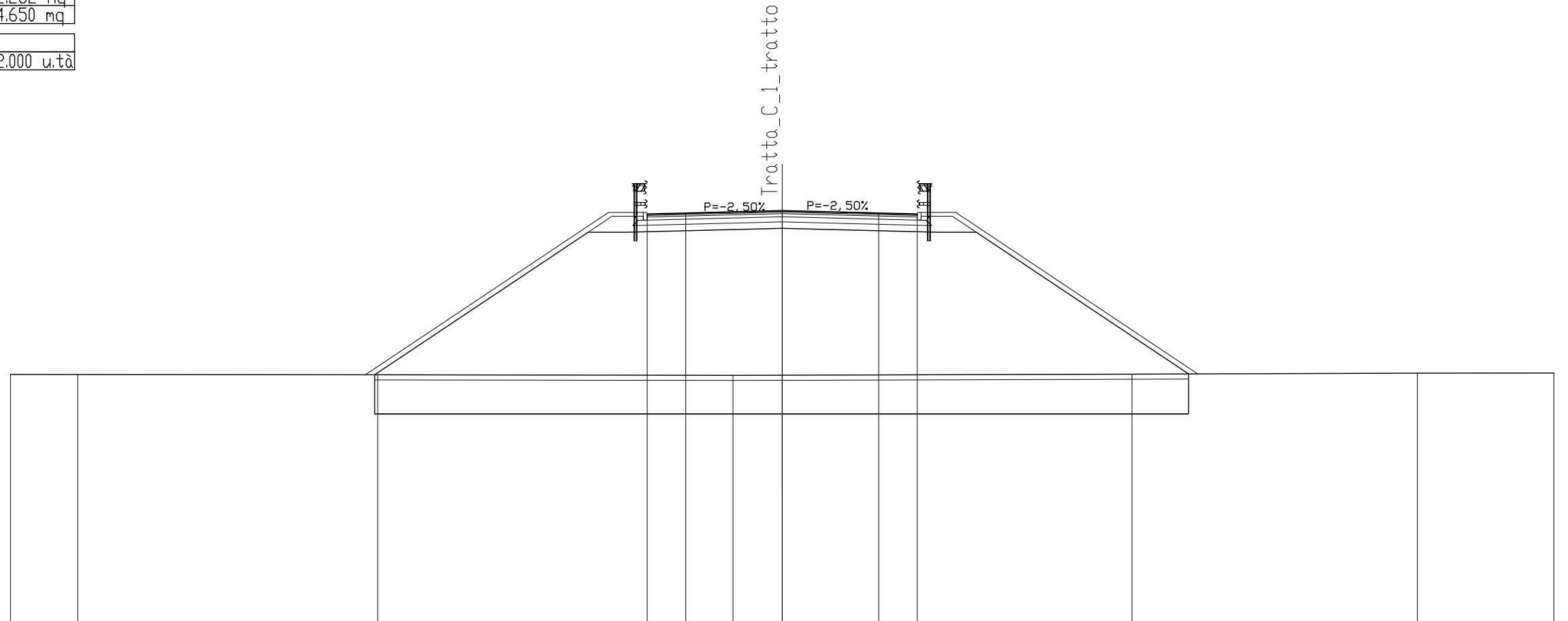
SOVRASTRUTTURA STRADALE	
STRATO DI USURA	10,500 m
STRATO DI BINDER	10,500 m
STRATO DI BASE	10,500 m
FONDAZIONE IN MISTO CEMENTATO	2,282 mq
FONDAZIONE IN MISTO GRANULARE	4,650 mq

MANUFATTI	
CORDOLO	2,000 u.tà

SEZIONE N. : 203
 QT. PROGETTO : 121.026
 DIST.PROG. : 4240.000
 DIST.PREC. : 20.000
 DIST.SUCC. : 20.000

SCALA 1:200

QT.RIF. 105.000



QUOTE TERRENO	114,67	114,66	114,66	114,63	114,64	114,68	114,72	114,72
DIST.PARZIALI TERRENO	2,61	11,66	13,81	1,91	13,60	11,09	5,31	
QUOTE PROGETTO		114,66	120,19	120,19	120,35	120,19	120,19	114,69
DIST.PARZIALI PROGETTO		8,30	1,48	6,06	6,06	1,48	8,25	
QUOTA PIANO STRADA		120,89	120,93	121,03	120,93	120,89		
DIST. PIANO STRADA		1,50	3,75	3,75	1,50			

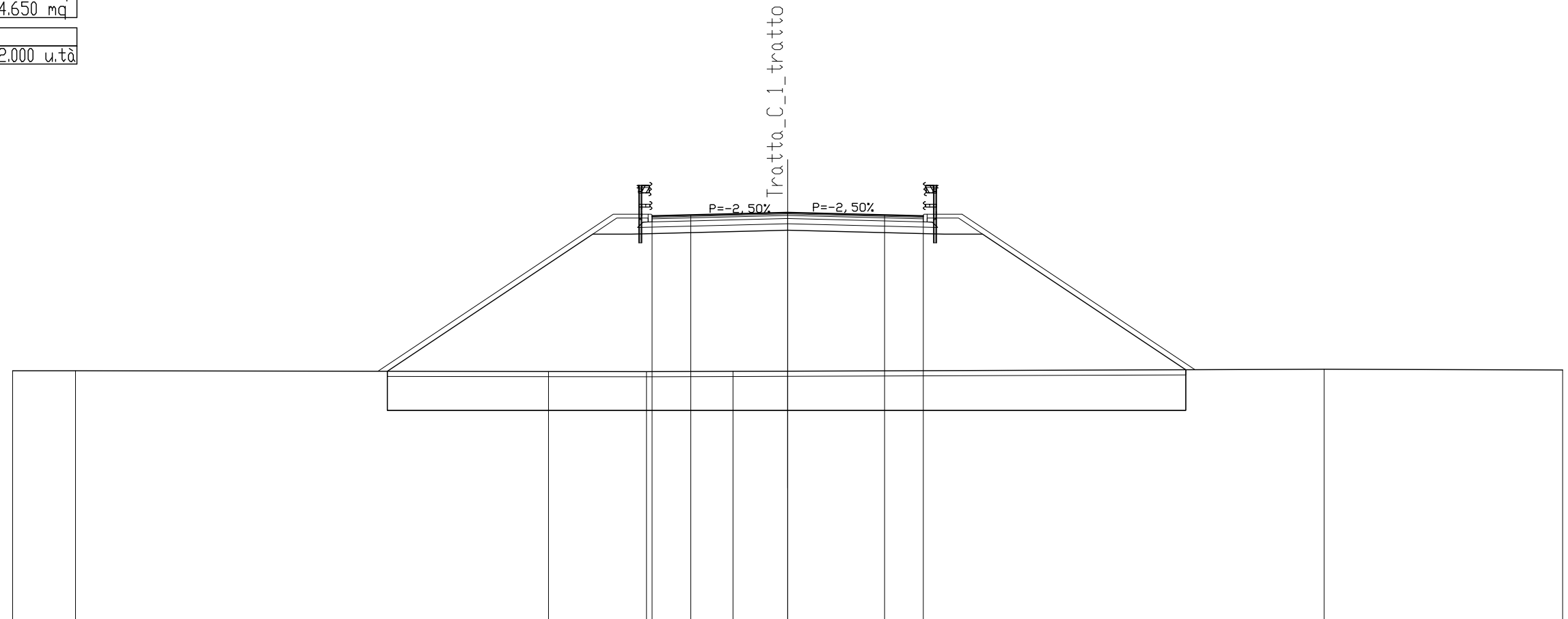
SCAVI E BONIFICHE	
SCOTICO	6.182 mq
SCAVO PER BONIFICA	40.963 mq
LARGHEZZA ANTICAPILLARE	30.908 m
GEOTESSILE	33.992 m
TRATTAMENTO STABILIZZAZIONE	30.908 m

RILEVATI	
RILEVATO	122.778 mq
TERRENO VEGETALE	24.488 m

SOVRASTRUTTURA STRADALE	
STRATO DI USURA	10.500 m
STRATO DI BINDER	10.500 m
STRATO DI BASE	10.500 m
FONDAZIONE IN MISTO CEMENTATO	2.282 mq
FONDAZIONE IN MISTO GRANULARE	4.650 mq

MANUFATTI	
CORDOLO	2.000 u.t.d.

SEZIONE N. : 204
 QT. PROGETTO : 120.756
 DIST.PROG. : 4260.000
 DIST.PREC. : 20.000
 DIST.SUCC. : 20.000



SCALA 1:200

QT.RIF. 105.000

QUOTE TERRENO	114.64	114.64		114.61	114.61	114.62	114.62		114.70	114.67	
DIST.PARZIALI TERRENO	2.43		18.31		3.79	3.35	2.11		20.76	9.24	
QUOTE PROGETTO			114.62		119.92	119.92	120.08		119.92	119.92	114.68
DIST.PARZIALI PROGETTO			7.95		1.48	6.06	6.06		1.48	7.87	
QUOTA PIANO STRADA					120.62	120.66	120.76		120.66	120.62	
DIST. PIANO STRADA					1.50	3.75	3.75		1.50		

SCAVI E BONIFICHE	
SCOTICO	5.981 mq
SCAVO PER BONIFICA	39.700 mq
LARGHEZZA ANTICAPILLARE	29.906 m
GEOTESSILE	32.998 m
TRATTAMENTO STABILIZZAZIONE	29.906 m

RILEVATI	
RILEVATO	112.662 mq
TERRENO VEGETALE	23.282 m

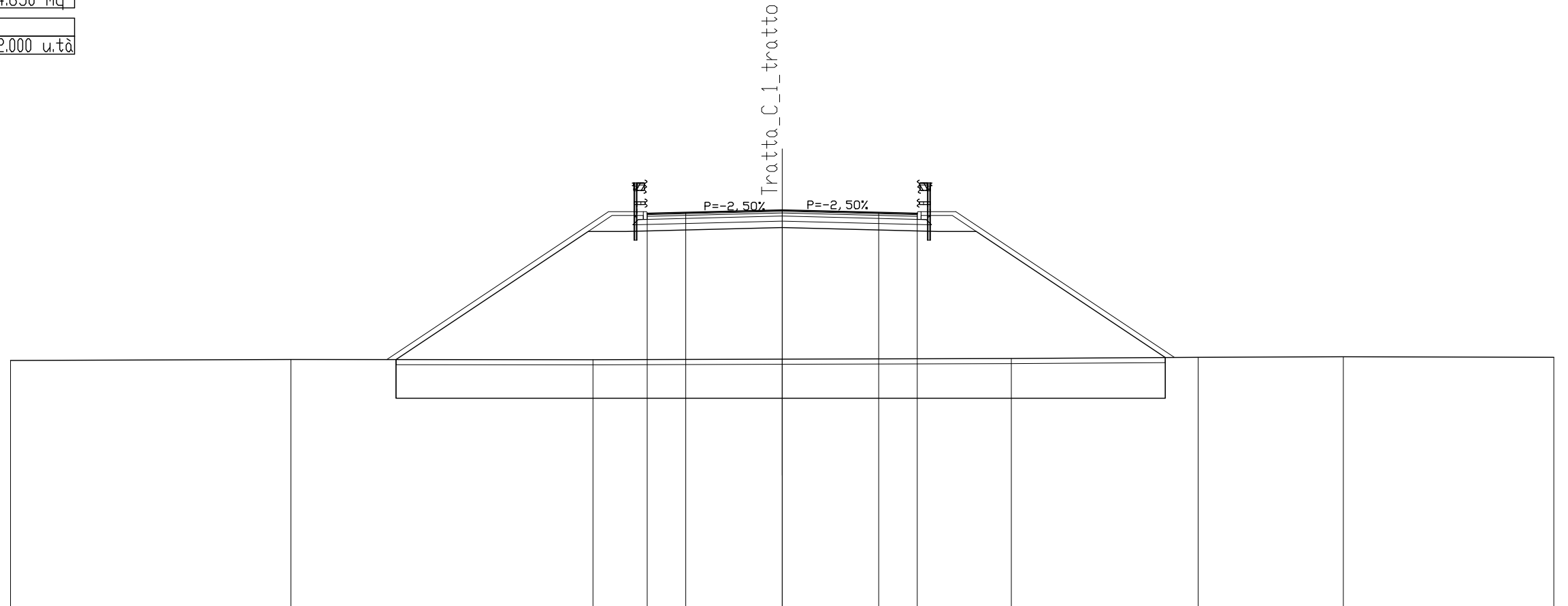
SOVRASTRUTTURA STRADALE	
STRATO DI USURA	10.500 m
STRATO DI BINDER	10.500 m
STRATO DI BASE	10.500 m
FONDAZIONE IN MISTO CEMENTATO	2.282 mq
FONDAZIONE IN MISTO GRANULARE	4.650 mq

MANUFATTI	
CORDOLO	2.000 u.tà

SEZIONE N. : 205
 QT. PROGETTO : 120.436
 DIST.PROG. : 4280.000
 DIST.PREC. : 20.000
 DIST.SUCC. : 20.000

SCALA 1:200

QT.RIF. 105.000



QUOTE TERRENO	114.59	114.63	114.62	114.64	114.67	114.71	114.73	114.71
DIST.PARZIALI TERRENO	10.90	11.74	7.36	8.91	7.26	5.64	8.18	
QUOTE PROGETTO	114.62	119.60	119.60	119.76	119.60	119.60	114.70	
DIST.PARZIALI PROGETTO	7.47	1.48	6.06	6.06	1.48	7.35		
QUOTA PIANO STRADA		120.31	120.34	120.44	120.34	120.31		
DIST. PIANO STRADA		1.50	3.75	3.75	1.50			

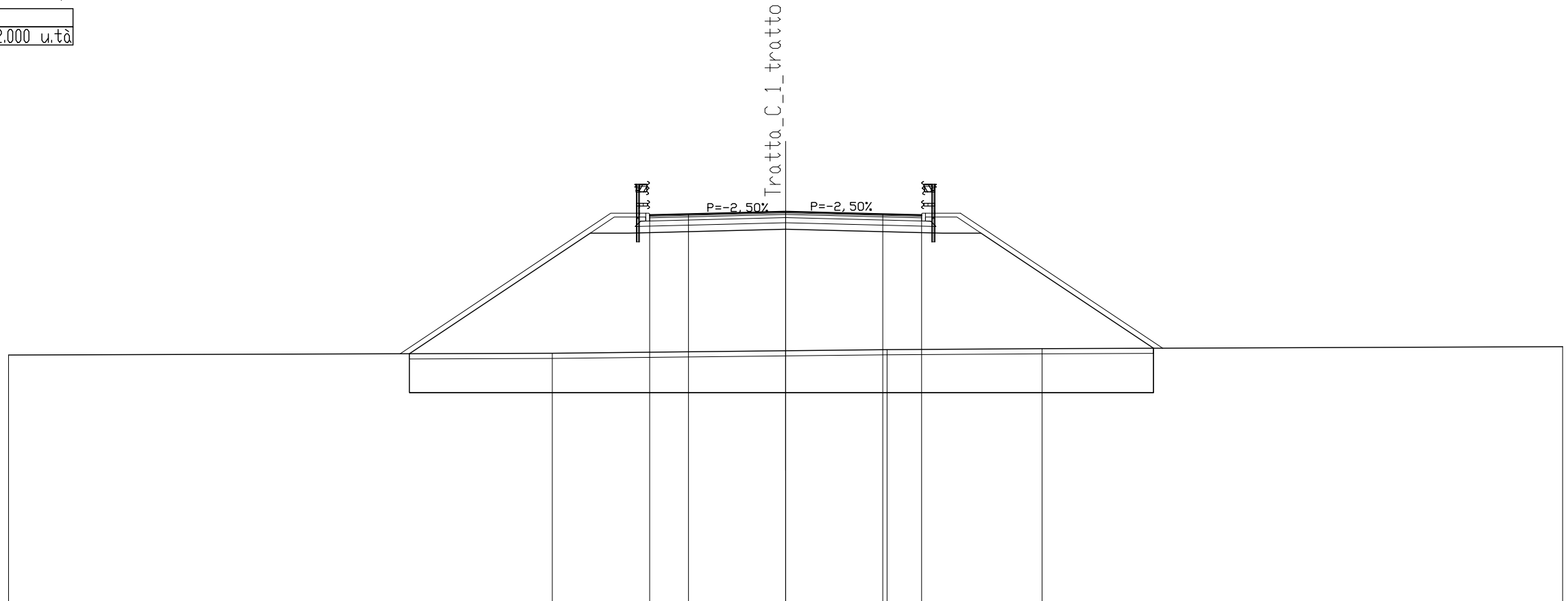
SCAVI E BONIFICHE	
SCOTICO	5.746 mq
SCAVO PER BONIFICA	40.501 mq
LARGHEZZA ANTICAPILLARE	28.724 m
GEOTESSILE	31.938 m
TRATTAMENTO STABILIZZAZIONE	28.724 m

RILEVATI	
RILEVATO	100.456 mq
TERRENO VEGETALE	21.868 m

SOVRASTRUTTURA STRADALE	
STRATO DI USURA	10.500 m
STRATO DI BINDER	10.500 m
STRATO DI BASE	10.500 m
FONDAZIONE IN MISTO CEMENTATO	2.282 mq
FONDAZIONE IN MISTO GRANULARE	4.650 mq

MANUFATTI	
CORDOLO	2.000 u.tà

SEZIONE N. : 206
 QT. PROGETTO : 120.068
 DIST.PROG. : 4300.000
 DIST.PREC. : 20.000
 DIST.SUCC. : 20.000



SCALA 1:200

QT.RIF. 105.000

QUOTE TERRENO	114.53	114.60	114.70	114.74	114.78	114.85	
DIST.PARZIALI TERRENO	20.99	9.01	3.92	5.99	20.10		
QUOTE PROGETTO	114.58	119.24	119.24	119.39	119.24	119.24	114.80
DIST.PARZIALI PROGETTO	6.98	1.48	6.06	6.06	1.48	6.66	
QUOTA PIANO STRADA		119.94	119.97	120.07	119.97	119.94	
DIST. PIANO STRADA		1.50	3.75	3.75	1.50		

SCAVI E BONIFICHE	
SCOTICO	5.552 mq
SCAVO PER BONIFICA	37.758 mq
LARGHEZZA ANTICAPILLARE	27.756 m
GEOTESSILE	30.900 m
TRATTAMENTO STABILIZZAZIONE	27.756 m

RILEVATI	
RILEVATO	91.753 mq
TERRENO VEGETALE	20.699 m

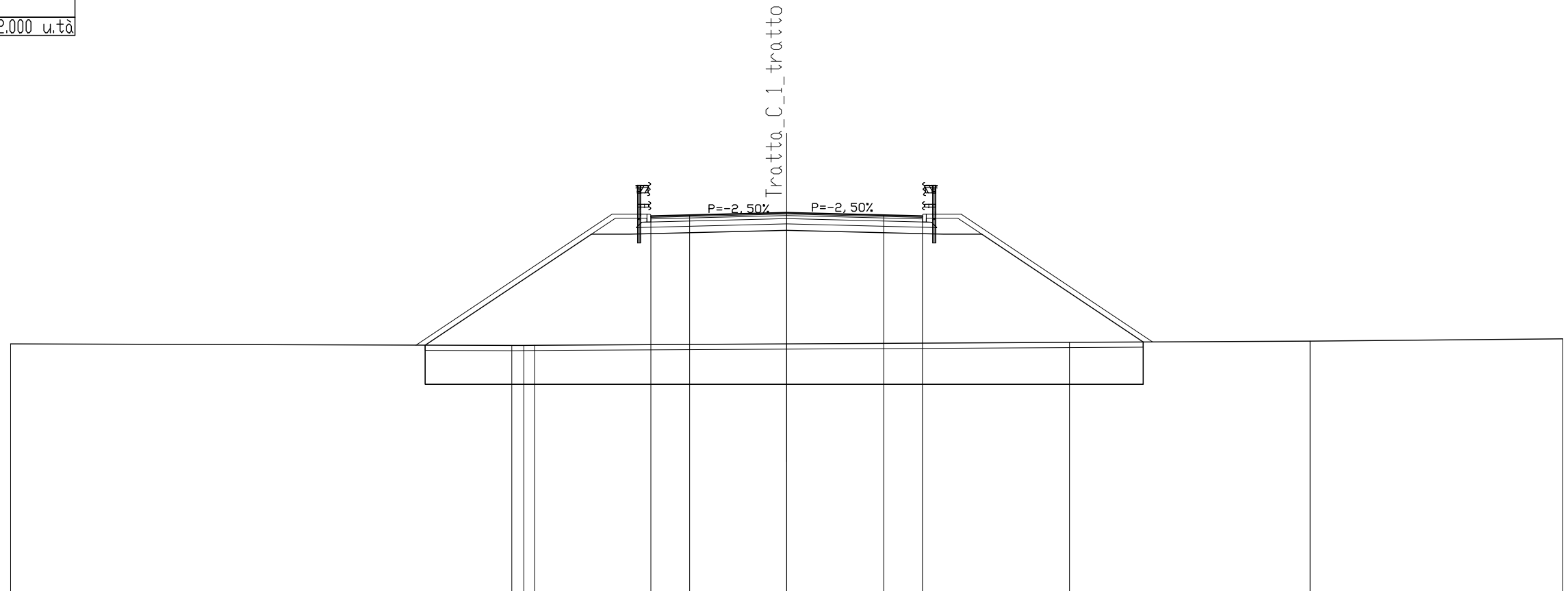
SOVRASTRUTTURA STRADALE	
STRATO DI USURA	10.500 m
STRATO DI BINDER	10.500 m
STRATO DI BASE	10.500 m
FONDAZIONE IN MISTO CEMENTATO	2.282 mq
FONDAZIONE IN MISTO GRANULARE	4.650 mq

MANUFATTI	
CORDOLO	2.000 u.tà

SEZIONE N. : 207
 QT. PROGETTO : 119.651
 DIST.PROG. : 4320.000
 DIST.PREC. : 20.000
 DIST.SUCC. : 20.000

SCALA 1:200

QT.RIF. 105.000



QUOTE TERRENO	114.58		114.52	114.56	114.55	114.58	114.64	114.69	114.78
DIST.PARZIALI TERRENO		19.37	0.47	0.42	9.74		10.93	9.30	9.76
QUOTE PROGETTO		114.53		118.82	118.82	118.97	118.82	118.82	114.66
DIST.PARZIALI PROGETTO			6.43	1.48	6.06		6.06	1.48	6.24
QUOTA PIANO STRADA			119.52	119.56	119.65	119.56	119.52		
DIST. PIANO STRADA			1.50	3.75	3.75	1.50			

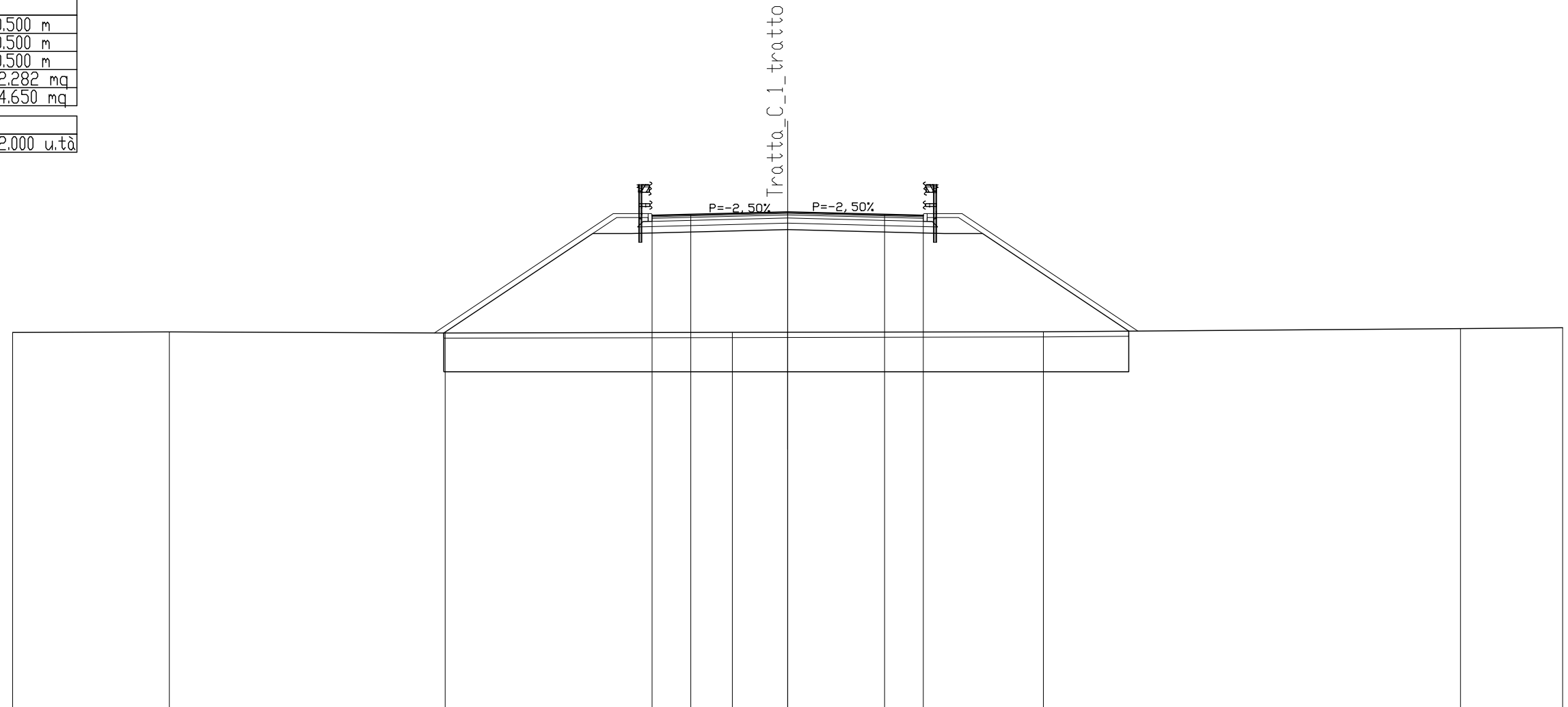
SCAVI E BONIFICHE	
SCOTICO	5.303 mq
SCAVO PER BONIFICA	35.178 mq
LARGHEZZA ANTICAPILLARE	26.515 m
GEOTESSILE	29.584 m
TRATTAMENTO STABILIZZAZIONE	26.515 m

RILEVATI	
RILEVATO	80.399 mq
TERRENO VEGETALE	19.202 m

SOVRASTRUTTURA STRADALE	
STRATO DI USURA	10.500 m
STRATO DI BINDER	10.500 m
STRATO DI BASE	10.500 m
FONDAZIONE IN MISTO CEMENTATO	2.282 mq
FONDAZIONE IN MISTO GRANULARE	4.650 mq

MANUFATTI	
CORDOLO	2.000 u.tà

SEZIONE N. : 208
 QT. PROGETTO : 119.186
 DIST.PROG. : 4340.000
 DIST.PREC. : 20.000
 DIST.SUCC. : 20.000



SCALA 1:200

QT.RIF. 100.000

QUOTE TERRENO	114.53	114.55	114.51	114.53	114.54	114.55	114.67	114.71
DIST.PARZIALI TERRENO	6.07	10.68	11.11	2.14	9.90	16.15	3.95	
QUOTE PROGETTO		114.51	118.35	118.35	118.51	118.35	118.35	114.58
DIST.PARZIALI PROGETTO		5.76	1.48	6.06	6.06	1.48	5.66	
QUOTA PIANO STRADA			119.05	119.09	119.19	119.09	119.05	
DIST. PIANO STRADA			1.50	3.75	3.75	1.50		

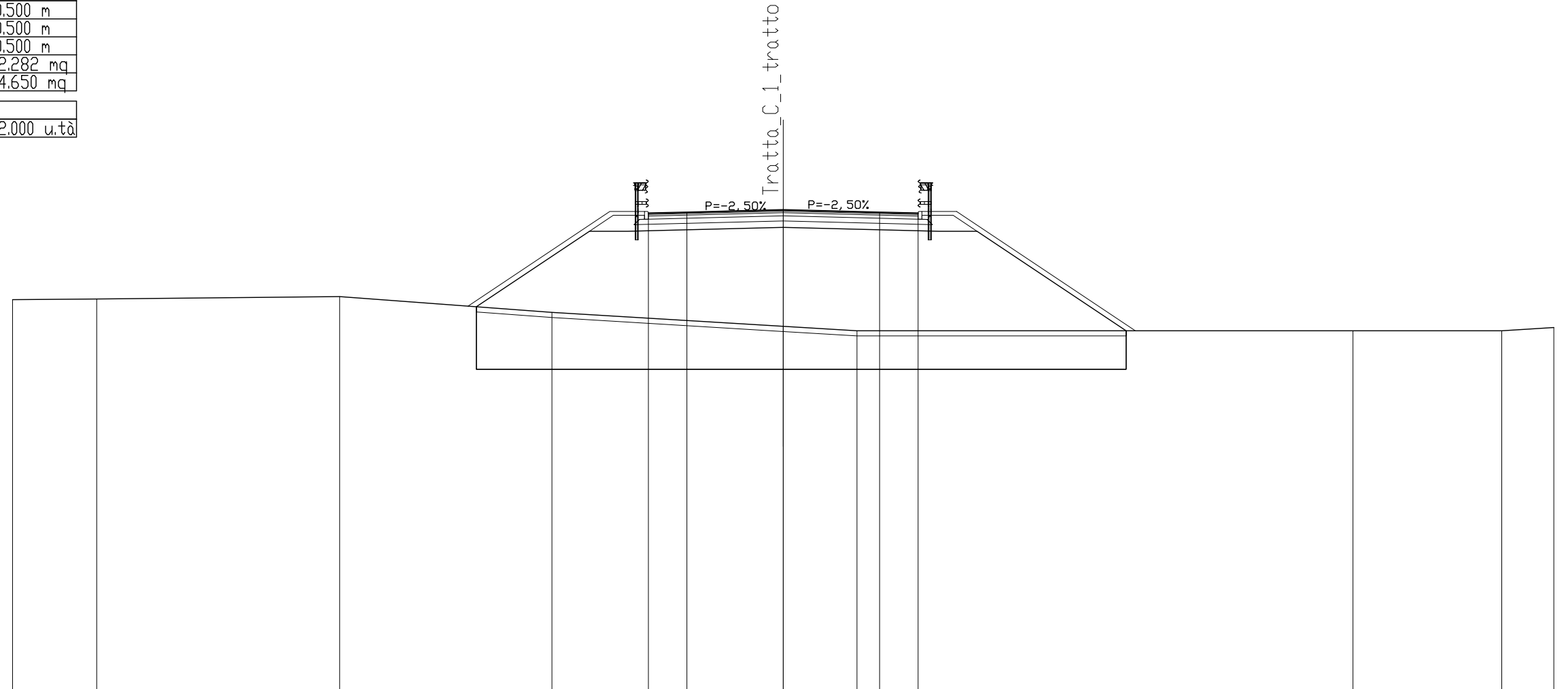
SCAVI E BONIFICHE	
SCOTICO	5,058 mq
SCAVO PER BONIFICA	39,559 mq
LARGHEZZA ANTICAPILLARE	25,295 m
GEOTESSILE	29,229 m
TRATTAMENTO STABILIZZAZIONE	25,295 m

RILEVATI	
RILEVATO	74,468 mq
TERRENO VEGETALE	17,701 m

SOVRASTRUTTURA STRADALE	
STRATO DI USURA	10,500 m
STRATO DI BINDER	10,500 m
STRATO DI BASE	10,500 m
FONDAZIONE IN MISTO CEMENTATO	2,282 mq
FONDAZIONE IN MISTO GRANULARE	4,650 mq

MANUFATTI	
CORDOLO	2,000 u.tà

SEZIONE N. : 209
 QT. PROGETTO : 118.671
 DIST.PROG. : 4360.000
 DIST.PREC. : 20.000
 DIST.SUCC. : 16.892



SCALA 1:200

QT.RIF. 100.000

QUOTE TERRENO	115,18	115,21	115,30	114,68	114,14	113,97	113,97	113,97	113,97	114,10
DIST.PARZIALI TERRENO	3,28	9,46	8,26	9,01	2,87	19,31	5,79	2,03		
QUOTE PROGETTO			114,90	117,84	117,84	117,99	117,84	117,84	113,97	
DIST.PARZIALI PROGETTO			4,40	1,48	6,06	6,06	1,48	5,80		
QUOTA PIANO STRADA			118,54	118,58	118,67	118,58	118,54			
DIST. PIANO STRADA			1,50	3,75	3,75	1,50				

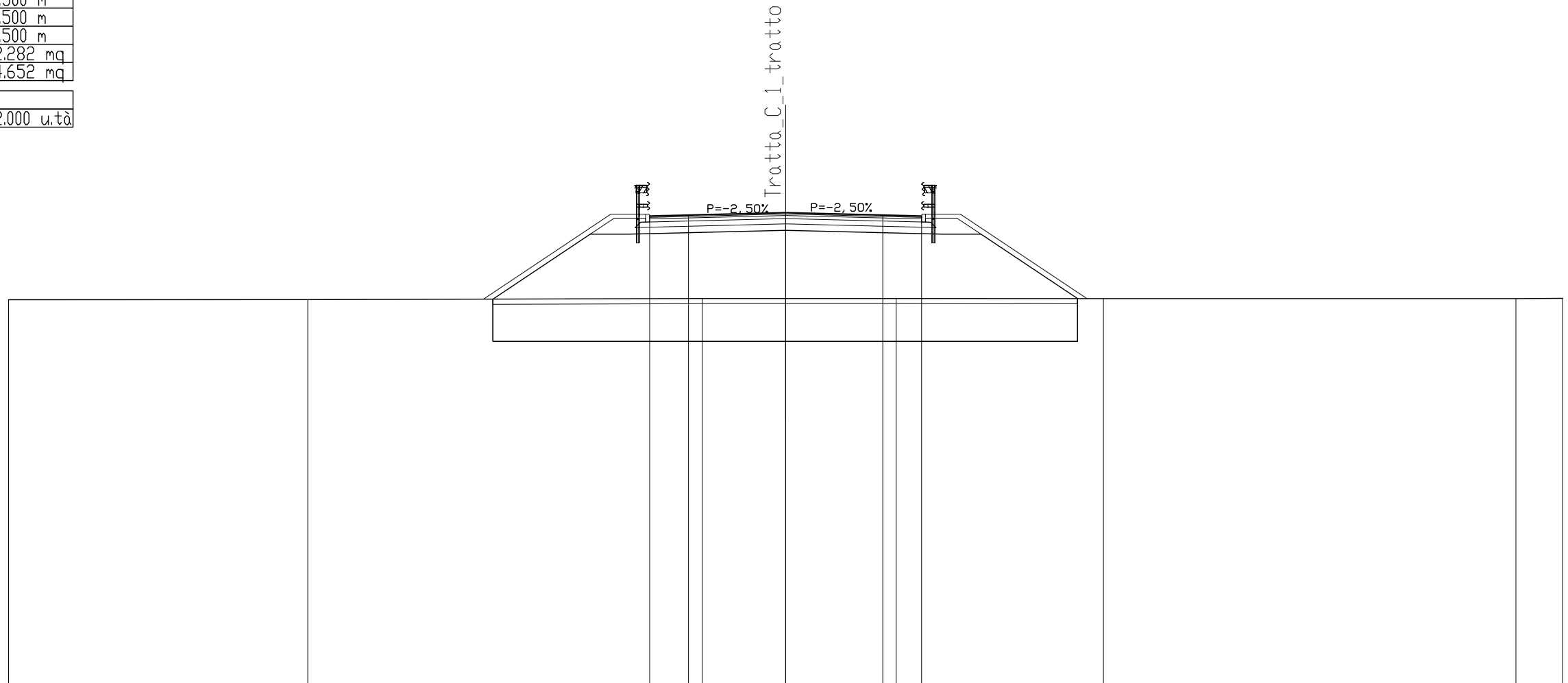
SCAVI E BONIFICHE	
SCOTICO	4.515 mq
SCAVO PER BONIFICA	32.750 mq
LARGHEZZA ANTICAPILLARE	22.573 m
GEOTESSILE	25.858 m
TRATTAMENTO STABILIZZAZIONE	22.573 m

RILEVATI	
RILEVATO	47.733 mq
TERRENO VEGETALE	14.475 m

SOVRASTRUTTURA STRADALE	
STRATO DI USURA	10.500 m
STRATO DI BINDER	10.500 m
STRATO DI BASE	10.500 m
FONDAZIONE IN MISTO CEMENTATO	2.282 mq
FONDAZIONE IN MISTO GRANULARE	4.652 mq

MANUFATTI	
CORDOLO	2.000 u.tà

SEZIONE N. : 209A
 QT. PROGETTO : 118.199
 DIST.PROG. : 4376.892
 DIST.PREC. : 16.892
 DIST.SUCC. : 3.108



SCALA 1:200

QT.RIF. 100.000

QUOTE TERRENO	114.84	114.84	114.88	114.88	114.89	114.88	114.88	114.88	114.89
DIST.PARZIALI TERRENO	11.55	15.23	3.21	4.27	8.00	15.93	1.80		
QUOTE PROGETTO		114.86	117.37	117.37	117.52	117.37	117.37	114.88	
DIST.PARZIALI PROGETTO		3.76	1.48	6.06	6.06	1.48	3.73		
QUOTA PIANO STRADA			118.07	118.11	118.20	118.11	118.07		
DIST. PIANO STRADA			1.50	3.75	3.75	1.50			

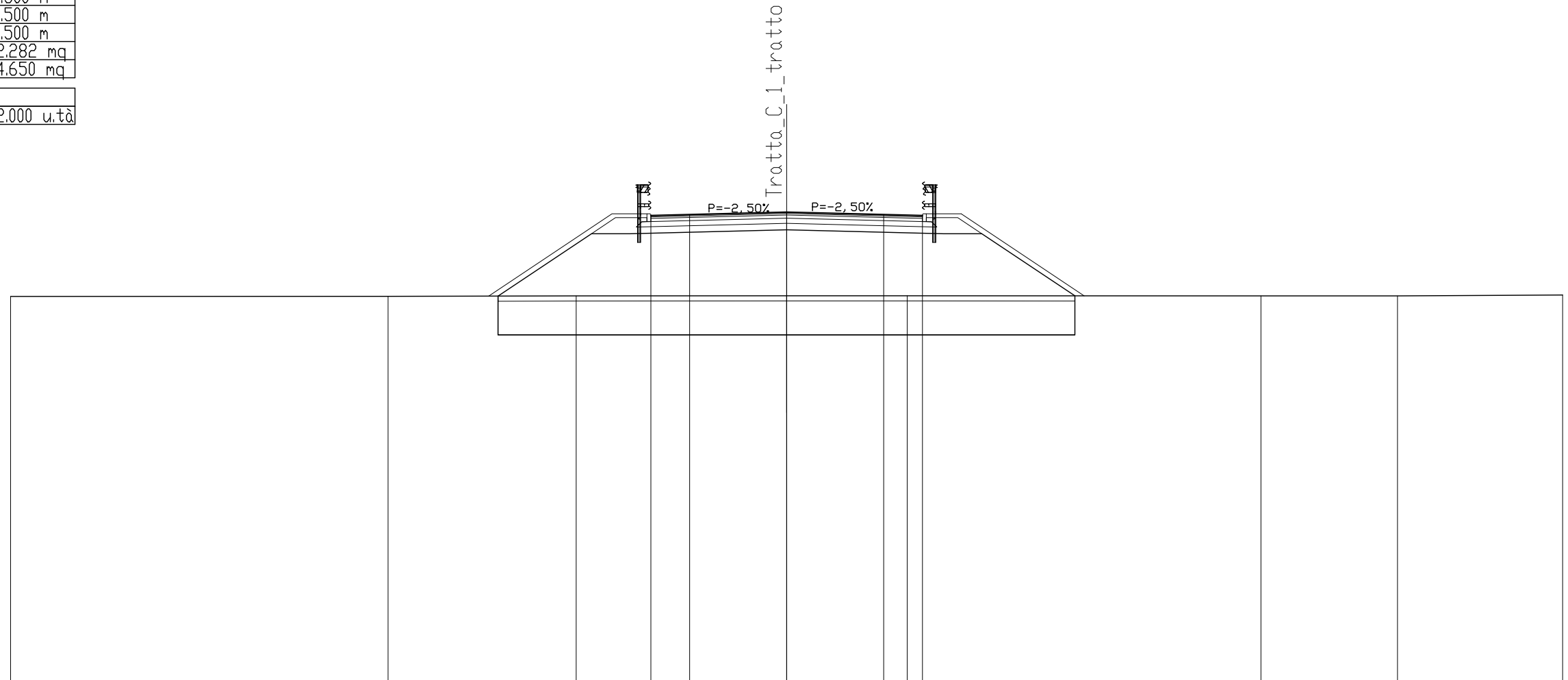
SCAVI E BONIFICHE	
SCOTICO	4.459 mq
SCAVO PER BONIFICA	29.211 mq
LARGHEZZA ANTICAPILLARE	22.298 m
GEOTESSILE	25.308 m
TRATTAMENTO STABILIZZAZIONE	22.298 m

RILEVATI	
RILEVATO	45.754 mq
TERRENO VEGETALE	14.144 m

SOVRASTRUTTURA STRADALE	
STRATO DI USURA	10.500 m
STRATO DI BINDER	10.500 m
STRATO DI BASE	10.500 m
FONDAZIONE IN MISTO CEMENTATO	2.282 mq
FONDAZIONE IN MISTO GRANULARE	4.650 mq

MANUFATTI	
CORDOLO	2.000 u.tà

SEZIONE N. : 210
 QT. PROGETTO : 118.109
 DIST.PROG. : 4380.000
 DIST.PREC. : 3.108
 DIST.SUCC. : 1.661



SCALA 1:200

QT.RIF. 100.000

QUOTE TERRENO	114,85	114,86	114,88	114,88	114,88	114,88	114,87	114,87	114,91
DIST.PARZIALI TERRENO	14,59	7,27	8,13	4,66	13,67	5,28	6,38		
QUOTE PROGETTO		114,87	117,28	117,28	117,43	117,28	117,28	114,88	
DIST.PARZIALI PROGETTO		3,61	1,48	6,06	6,06	1,48	3,60		
QUOTA PIANO STRADA		117,98	118,01	118,11	118,01	117,98			
DIST. PIANO STRADA		1,50	3,75	3,75	1,50				

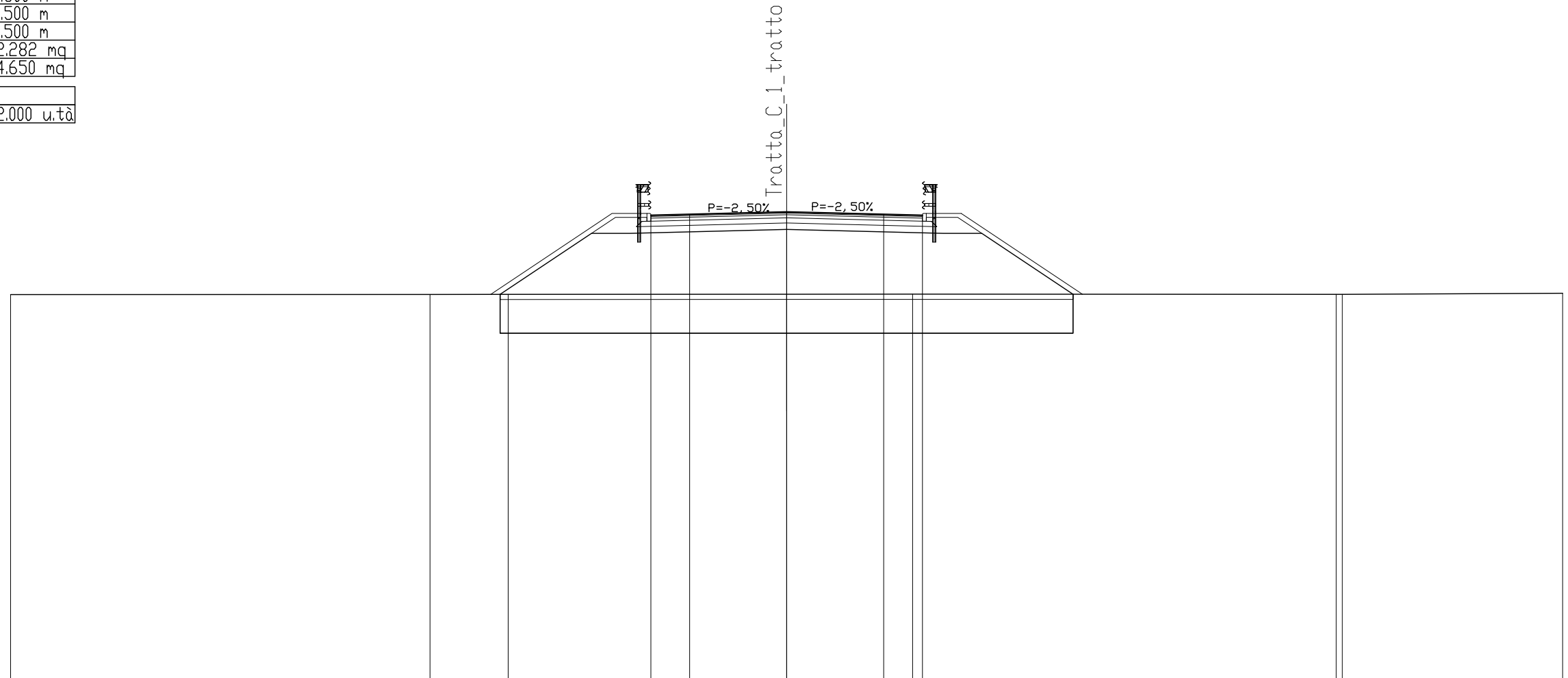
SCAVI E BONIFICHE	
SCOTICO	4.430 mq
SCAVO PER BONIFICA	28.988 mq
LARGHEZZA ANTICAPILLARE	22.150 m
GEOTESSILE	25.164 m
TRATTAMENTO STABILIZZAZIONE	22.150 m

RILEVATI	
RILEVATO	44.736 mq
TERRENO VEGETALE	13.966 m

SOVRASTRUTTURA STRADALE	
STRATO DI USURA	10.500 m
STRATO DI BINDER	10.500 m
STRATO DI BASE	10.500 m
FONDAZIONE IN MISTO CEMENTATO	2.282 mq
FONDAZIONE IN MISTO GRANULARE	4.650 mq

MANUFATTI	
CORDOLO	2.000 u.tà

SEZIONE N. : 210A
 QT. PROGETTO : 118.061
 DIST.PROG. : 4381.661
 DIST.PREC. : 1.661
 DIST.SUCC. : 18.339



SCALA 1:200

QT.RIF. 100.000

QUOTE TERRENO	114.86	114.86	114.87	114.88	114.88	114.87	114.91
DIST.PARZIALI TERRENO	16.22	3.02	10.76	4.87	16.38	8.52	
QUOTE PROGETTO		114.87	117.23	117.23	117.38	117.23	117.23
DIST.PARZIALI PROGETTO		3.53	1.48	6.06	6.06	1.48	3.53
QUOTA PIANO STRADA			117.93	117.97	118.06	117.97	117.93
DIST. PIANO STRADA			1.50	3.75	3.75	1.50	

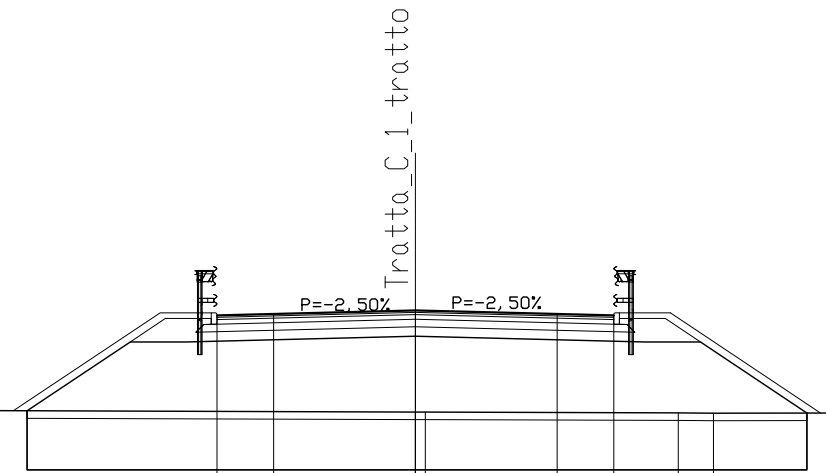
SCAVI E BONIFICHE	
SCOTICO	4.127 mq
SCAVO PER BONIFICA	27.435 mq
LARGHEZZA ANTICAPILLARE	20.635 m
GEOTESSILE	23.702 m
TRATTAMENTO STABILIZZAZIONE	20.635 m

RILEVATI	
RILEVATO	34.040 mq
TERRENO VEGETALE	12.139 m

SOVRASTRUTTURA STRADALE	
STRATO DI USURA	10.500 m
STRATO DI BINDER	10.500 m
STRATO DI BASE	10.500 m
FONDAZIONE IN MISTO CEMENTATO	2.282 mq
FONDAZIONE IN MISTO GRANULARE	4.650 mq

MANUFATTI	
CORDOLO	2.000 u.tà

SEZIONE N. : 211
 QT. PROGETTO : 117.562
 DIST.PROG. : 4400.000
 DIST.PREC. : 18.339
 DIST.SUCC. : 20.000



SCALA 1:200

QT.RIF. 100.000

QUOTE TERRENO	114.95	114.94	114.94		114.88	114.88	114.86	114.85	114.88	
DIST.PARZIALI TERRENO	6.30	4.03	19.67		6.70	0.93	22.11			
QUOTE PROGETTO				114.91	116.73	116.73	116.88	116.73	116.73	114.85
DIST.PARZIALI PROGETTO				2.73	1.48	6.06	6.06	1.48	2.82	
QUOTA PIANO STRADA				117.43	117.47	117.56	117.47	117.43		
DIST. PIANO STRADA				1.50	3.75	3.75	1.50			

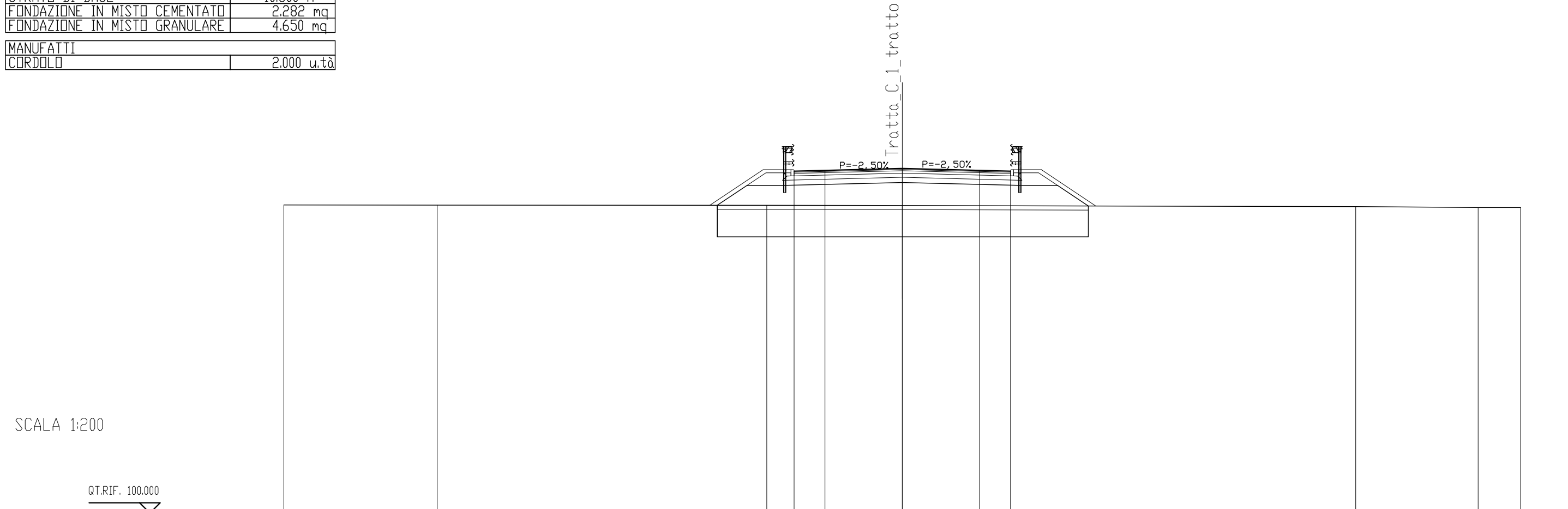
SCAVI E BONIFICHE	
SCOTICO	3.600 mq
SCAVO PER BONIFICA	23.759 mq
LARGHEZZA ANTICAPILLARE	17.999 m
GEDTESSILE	21.035 m
TRATTAMENTO STABILIZZAZIONE	17.999 m

RILEVATI	
RILEVATO	16.948 mq
TERRENO VEGETALE	8.976 m

SOVRASTRUTTURA STRADALE	
STRATO DI USURA	10.500 m
STRATO DI BINDER	10.500 m
STRATO DI BASE	10.500 m
FONDAZIONE IN MISTO CEMENTATO	2.282 mq
FONDAZIONE IN MISTO GRANULARE	4.650 mq

MANUFATTI	
CORDOLO	2.000 u.tà

SEZIONE N. : 213
 QT. PROGETTO : 116.709
 DIST.PROG. : 4440.000
 DIST.PREC. : 20.000
 DIST.SUCC. : 20.000



QUOTE TERRENO	114.94	114.93	114.92	114.91	114.86	114.81	114.82
DIST.PARZIALI TERRENO	7.44	15.99	6.57	22.00	5.94	2.06	
QUOTE PROGETTO		114.93	115.88	115.88	116.03	115.88	115.88
DIST.PARZIALI PROGETTO		1.43	1.48	6.06	6.06	1.48	1.48
QUOTA PIANO STRADA		116.58	116.62	116.71	116.62	116.58	
DIST. PIANO STRADA		1.50	3.75	3.75	1.50		

SCAVI E BONIFICHE	
SCOTICO	3.441 mq
SCAVO PER BONIFICA	22.645 mq
LARGHEZZA ANTICAPILLARE	17.210 m
GEOTESSILE	20.240 m
TRATTAMENTO STABILIZZAZIONE	17.210 m

RILEVATI	
RILEVATO	12.326 mq
TERRENO VEGETALE	8.027 m

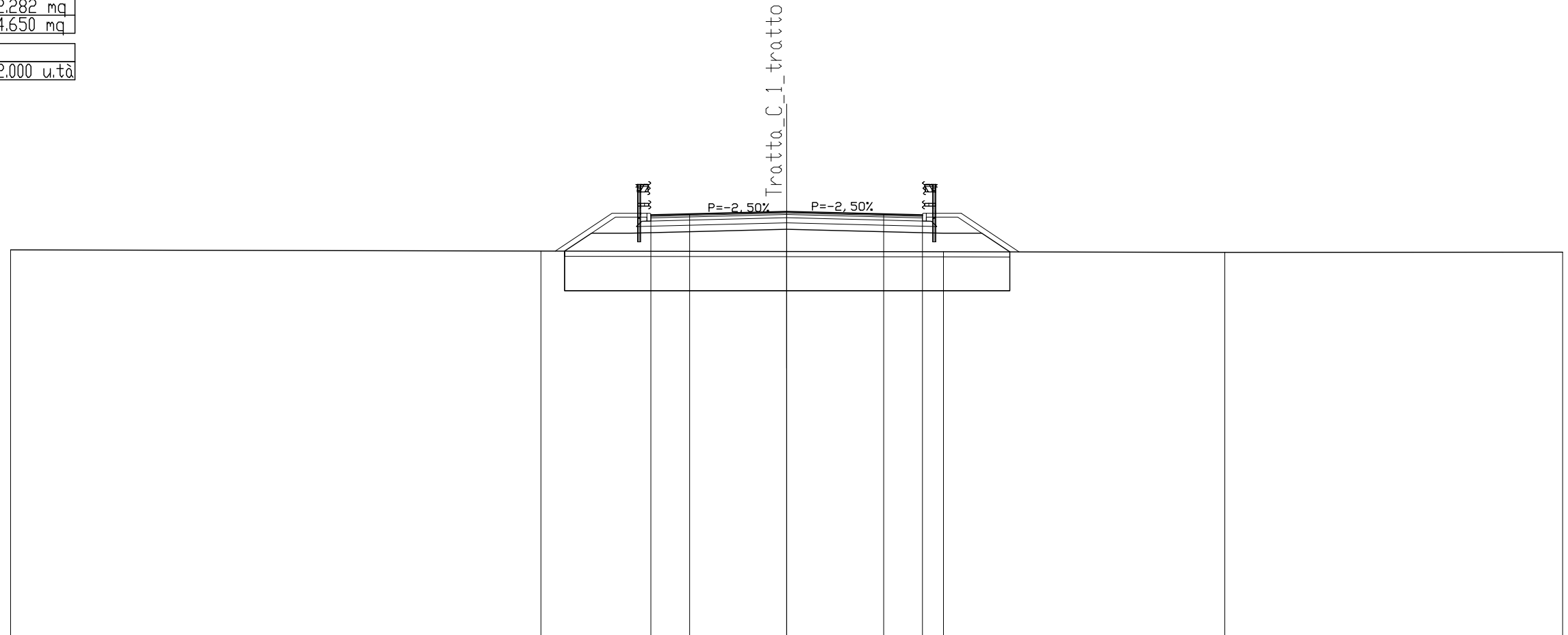
SOVRASTRUTTURA STRADALE	
STRATO DI USURA	10.500 m
STRATO DI BINDER	10.500 m
STRATO DI BASE	10.500 m
FONDAZIONE IN MISTO CEMENTATO	2.282 mq
FONDAZIONE IN MISTO GRANULARE	4.650 mq

MANUFATTI	
CORDOLO	2.000 u.tà

SEZIONE N. : 214
 QT. PROGETTO : 116.402
 DIST.PROG. : 4460.000
 DIST.PREC. : 20.000
 DIST.SUCC. : 20.000

SCALA 1:200

QT.RIF. 100.000



QUOTE TERRENO	114.93		114.88		114.86		114.85		114.83		114.84
DIST.PARZIALI TERRENO		20.50		9.50		6.06		10.88		13.06	
QUOTE PROGETTO			114.88	115.57	115.57		115.72		115.57	115.57	114.85
DIST.PARZIALI PROGETTO			1.04	1.48	6.06		6.06		1.48	1.08	
QUOTA PIANO STRADA				116.27	116.31		116.40		116.31	116.27	
DIST. PIANO STRADA				1.50	3.75		3.75		1.50		

SCAVI E BONIFICHE	
SCOTICO	3.323 mq
SCAVO PER BONIFICA	13.323 mq
LARGHEZZA ANTICAPILLARE	16.614 m
GEOTESSILE	18.621 m

RILEVATI	
RILEVATO	9.014 mq
TERRENO VEGETALE	7.309 m

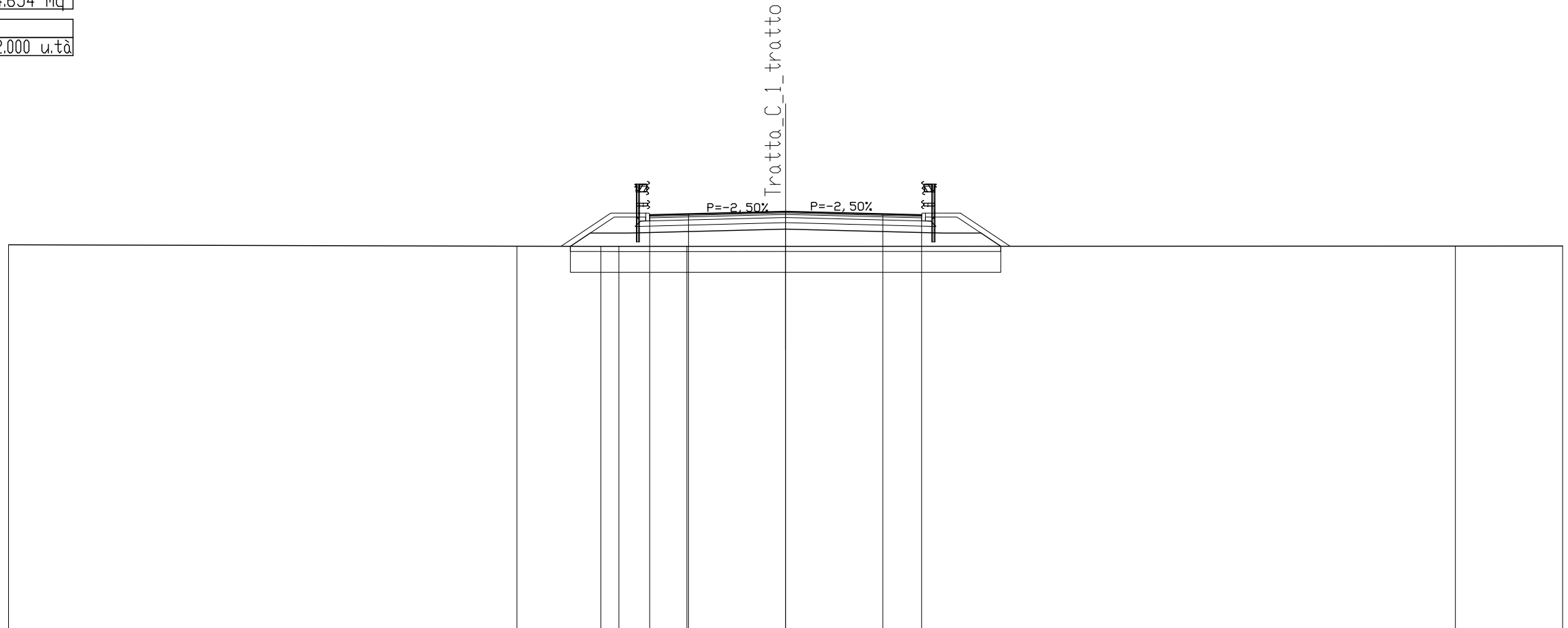
SOVRASTRUTTURA STRADALE	
STRATO DI USURA	10.500 m
STRATO DI BINDER	10.500 m
STRATO DI BASE	10.500 m
FONDAZIONE IN MISTO CEMENTATO	2.282 mq
FONDAZIONE IN MISTO GRANULARE	4.654 mq

MANUFATTI	
CORDOLO	2.000 u.tà

SEZIONE N. : 215
 QT. PROGETTO : 116.176
 DIST.PROG. : 4480.000
 DIST.PREC. : 20.000
 DIST.SUCC. : 20.000

SCALA 1:200

QT.RIF. 100.000



QUOTE TERRENO	114.89	114.84	114.83	114.83	114.83	114.83	114.84	114.85
DIST.PARZIALI TERRENO	19.63	3.24	0.69	2.63	3.81	25.86	4.14	
QUOTE PROGETTO		114.83	115.34	115.34	115.50	115.34	115.34	114.84
DIST.PARZIALI PROGETTO		0.76	1.48	6.06	6.06	1.48	0.76	
QUOTA PIANO STRADA		116.04	116.08	116.18	116.08	116.04		
DIST. PIANO STRADA		1.50	3.75	3.75	1.50			

SCAVI E BONIFICHE	
SCOTICO	3.203 mq
SCAVO PER BONIFICA	13.005 mq
LARGHEZZA ANTICAPILLARE	16.012 m
GEOTESSILE	18.040 m

RILEVATI	
RILEVATO	5.727 mq
TERRENO VEGETALE	6.584 m

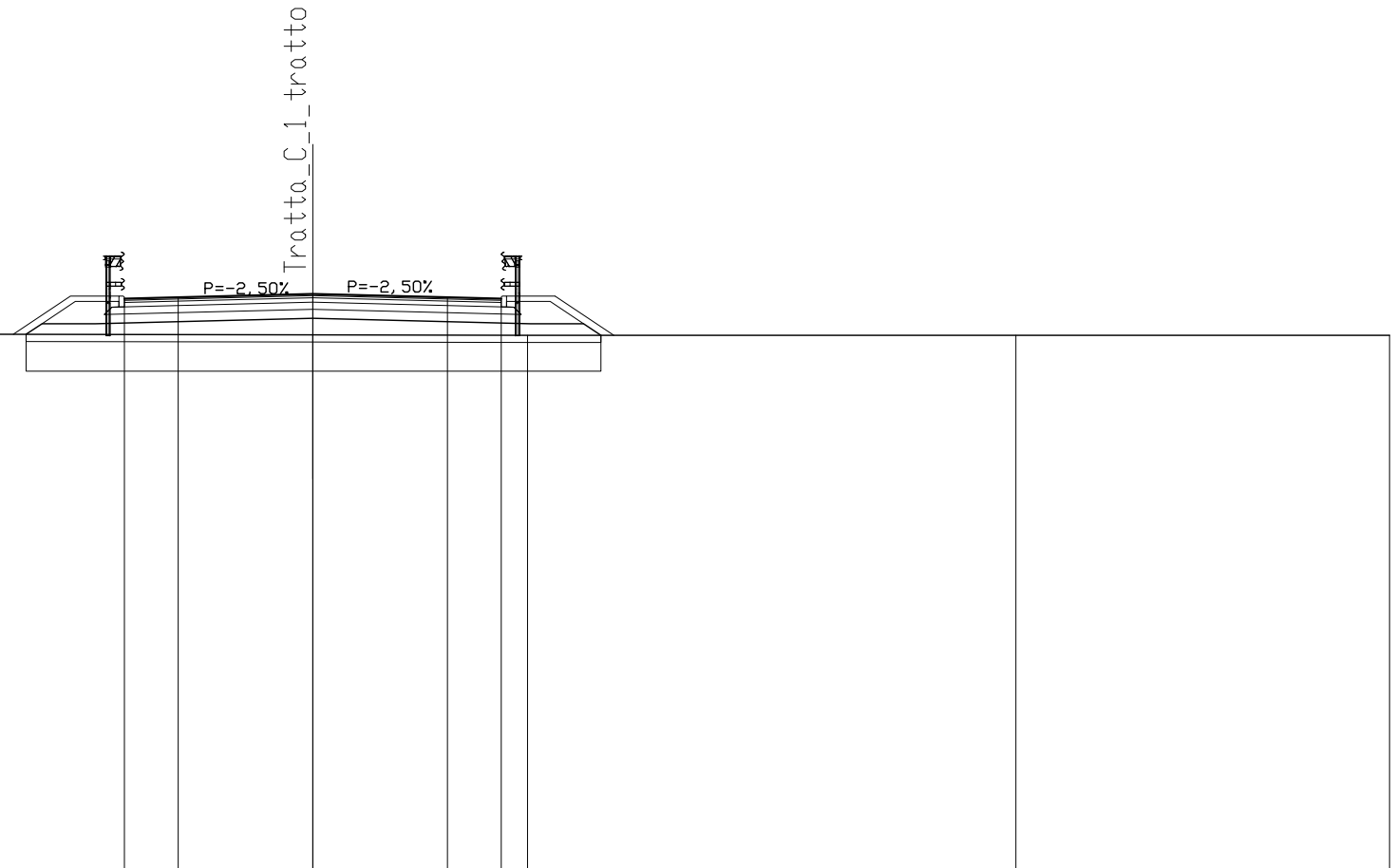
SOVRASTRUTTURA STRADALE	
STRATO DI USURA	10.500 m
STRATO DI BINDER	10.500 m
STRATO DI BASE	10.500 m
FONDAZIONE IN MISTO CEMENTATO	2.282 mq
FONDAZIONE IN MISTO GRANULARE	4.650 mq

MANUFATTI	
CORDOLO	2.000 u.tà

SEZIONE N. : 216
 QT. PROGETTO : 116.029
 DIST.PROG. : 4500.000
 DIST.PREC. : 20.000
 DIST.SUCC. : 20.000

SCALA 1:200

QT.RIF. 100.000



QUOTE TERRENO	114.92	114.92	114.91	114.89	114.88	114.88	114.87
DIST.PARZIALI TERRENO	10.98	5.37	13.64	5.98	13.61	10.41	
QUOTE PROGETTO			114.90 115.20	115.20	115.35	115.20 114.88	
DIST.PARZIALI PROGETTO			0.44 1.48	6.06	6.06	1.48 0.48	
QUOTA PIANO STRADA			115.90	115.94	116.03	115.94 115.90	
DIST. PIANO STRADA			1.50	3.75	3.75	1.50	

SCAVI E BONIFICHE	
SCOTICO	3.173 mq
SCAVO PER BONIFICA	12.911 mq
LARGHEZZA ANTICAPILLARE	15.867 m
GEOTESSILE	17.909 m

RILEVATI	
RILEVATO	5.064 mq
TERRENO VEGETALE	6.407 m

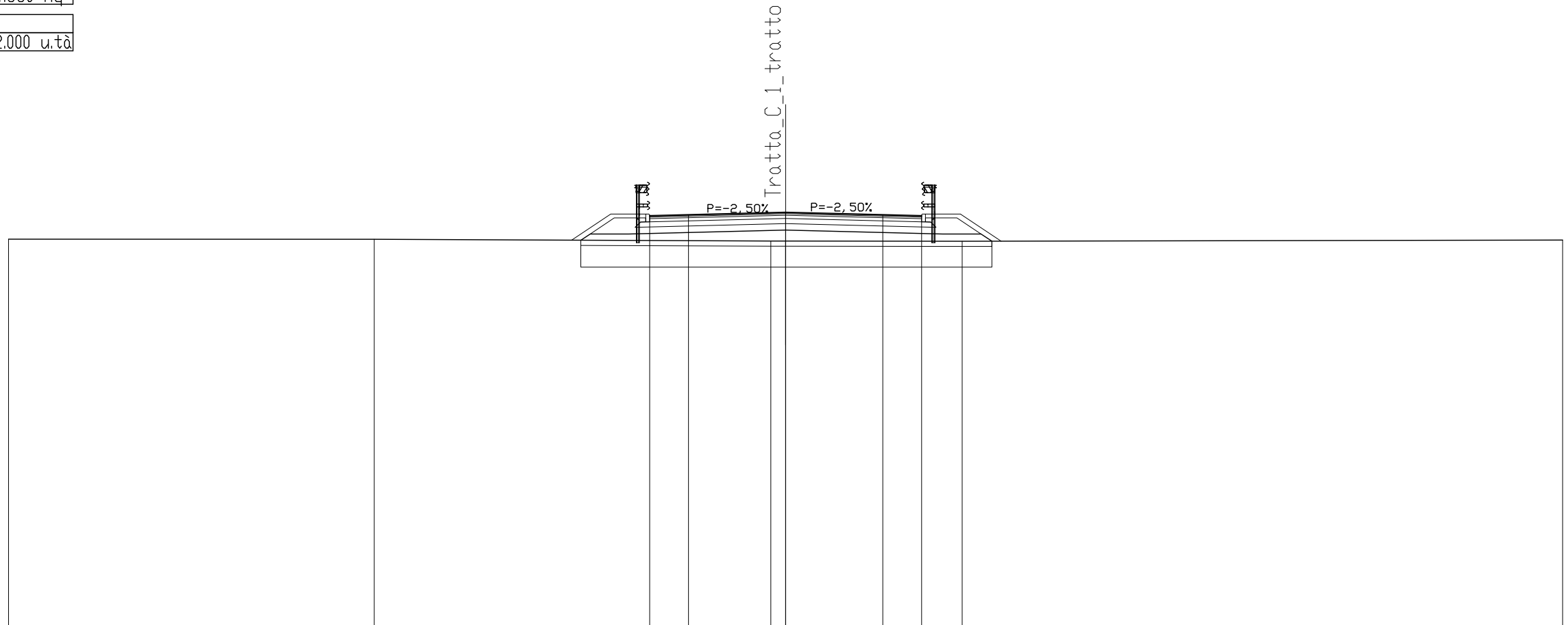
SOVRASTRUTTURA STRADALE	
STRATO DI USURA	10.500 m
STRATO DI BINDER	10.500 m
STRATO DI BASE	10.500 m
FONDAZIONE IN MISTO CEMENTATO	2.282 mq
FONDAZIONE IN MISTO GRANULARE	4.650 mq

MANUFATTI	
CORDOLO	2.000 u.tà

SEZIONE N. : 217
 QT. PROGETTO : 115.962
 DIST.PROG. : 4520.000
 DIST.PREC. : 20.000
 DIST.SUCC. : 20.000

SCALA 1:200

QT.RIF. 100.000



QUOTE TERRENO	114.93	114.92	114.86	114.86	114.85	114.90
DIST.PARZIALI TERRENO	14.12	15.31	0.57	6.82	23.18	
QUOTE PROGETTO			114.89	115.13	115.13	114.85
DIST.PARZIALI PROGETTO			0.36	1.48	6.06	1.48
QUOTA PIANO STRADA			115.83	115.87	115.96	115.87
DIST. PIANO STRADA			1.50	3.75	3.75	1.50

SCAVI E BONIFICHE	
SCOTICO	3.190 mq
SCAVO PER BONIFICA	13.138 mq
LARGHEZZA ANTICAPILLARE	15.949 m
GEOTESSILE	18.004 m

RILEVATI	
RILEVATO	5.441 mq
TERRENO VEGETALE	6.505 m

SOVRASTRUTTURA STRADALE	
STRATO DI USURA	10.500 m
STRATO DI BINDER	10.500 m
STRATO DI BASE	10.500 m
FONDAZIONE IN MISTO CEMENTATO	2.282 mq
FONDAZIONE IN MISTO GRANULARE	4.652 mq

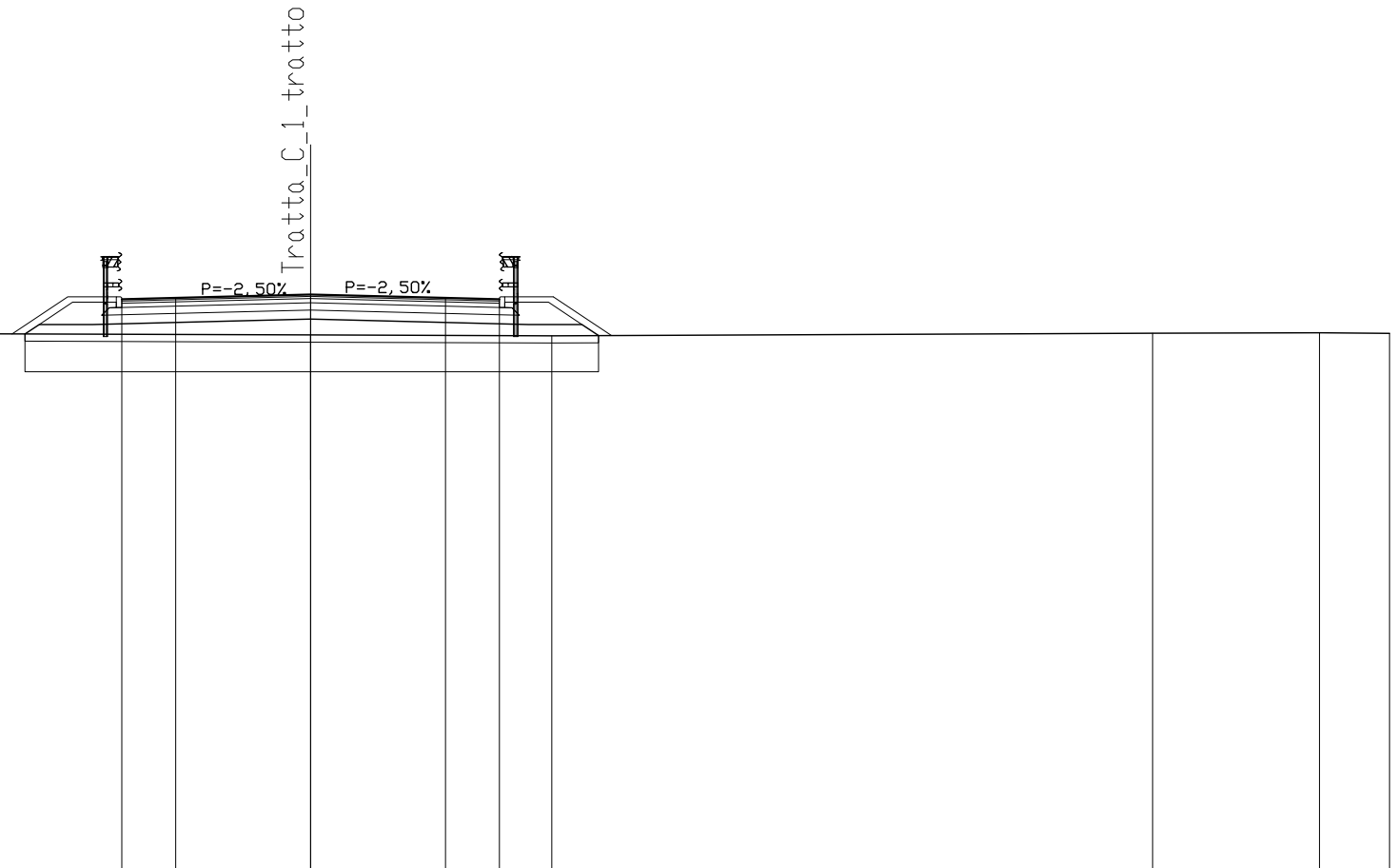
MANUFATTI	
CORDOLO	2.000 u.tà

SEZIONE N. : 218
 QT. PROGETTO : 115.976
 DIST.PROG. : 4540.000
 DIST.PREC. : 20.000
 DIST.SUCC. : 11.661

SCALA 1:200

QT.RIF. 100.000

QUOTE TERRENO	114.91	114.91	114.91	114.90	114.85	114.83	114.90	114.91	114.90
DIST.PARZIALI TERRENO	11.12	1.97	3.05	13.86	6.71	16.70	4.64	1.95	
QUOTE PROGETTO				114.88 115.14	115.14	115.30	115.14 115.14 114.84		
DIST.PARZIALI PROGETTO				0.40 1.48	6.06	6.06	1.48 0.46		
QUOTA PIANO STRADA				115.84 115.88	115.98	115.88 115.84			
DIST. PIANO STRADA				1.50 3.75	3.75	1.50			



SCAVI E BONIFICHE	
SCOTICO	3.215 mq
SCAVO PER BONIFICA	13.129 mq
LARGHEZZA ANTICAPILLARE	16.076 m
GEOTESSILE	18.113 m

RILEVATI	
RILEVATO	6.091 mq
TERRENO VEGETALE	6.661 m

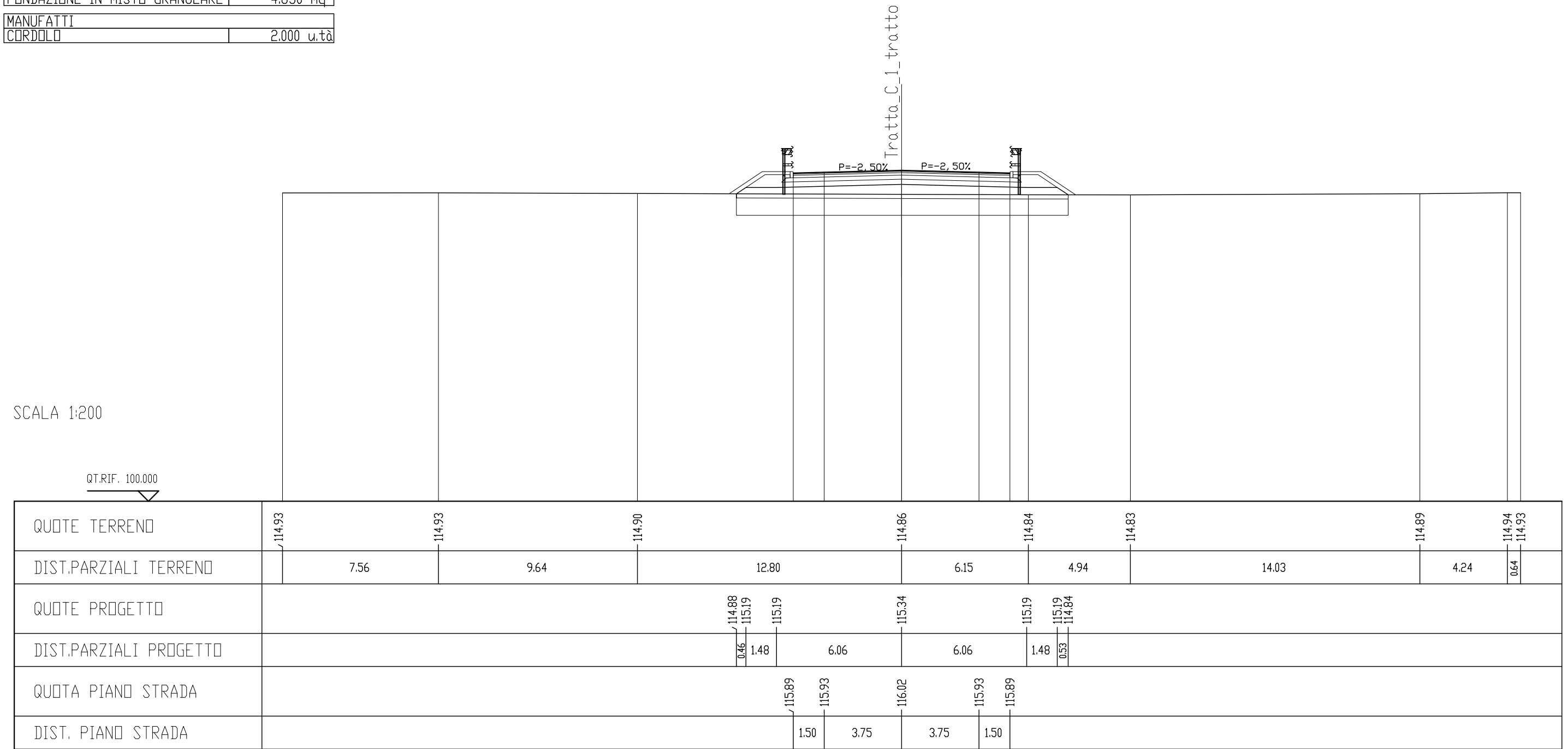
SOVRASTRUTTURA STRADALE	
STRATO DI USURA	10.500 m
STRATO DI BINDER	10.500 m
STRATO DI BASE	10.500 m
FONDAZIONE IN MISTO CEMENTATO	2.282 mq
FONDAZIONE IN MISTO GRANULARE	4.650 mq

MANUFATTI	
CORDOLO	2.000 u.tà

SEZIONE N. : 218A
 QT. PROGETTO : 116.021
 DIST.PROG. : 4551.661
 DIST.PREC. : 11.661
 DIST.SUCC. : 8.339

SCALA 1:200

QT.RIF. 100.000



QUOTE TERRENO	114.93	114.93	114.90	114.86	114.84	114.83	114.89	114.94	114.93	
DIST.PARZIALI TERRENO		7.56	9.64	12.80	6.15	4.94	14.03	4.24	0.64	
QUOTE PROGETTO				114.88	115.19	115.19	115.34	115.19	115.19	114.84
DIST.PARZIALI PROGETTO				0.46	1.48	6.06	6.06	1.48	0.53	
QUOTA PIANO STRADA				115.89	115.93	116.02	115.93	115.89		
DIST. PIANO STRADA				1.50	3.75	3.75	1.50			

SCAVI E BONIFICHE	
SCOTICO	3,236 mq
SCAVO PER BONIFICA	13,159 mq
LARGHEZZA ANTICAPILLARE	16,180 m
GEOTESSILE	18,218 m

RILEVATI	
RILEVATO	6,699 mq
TERRENO VEGETALE	6,785 m

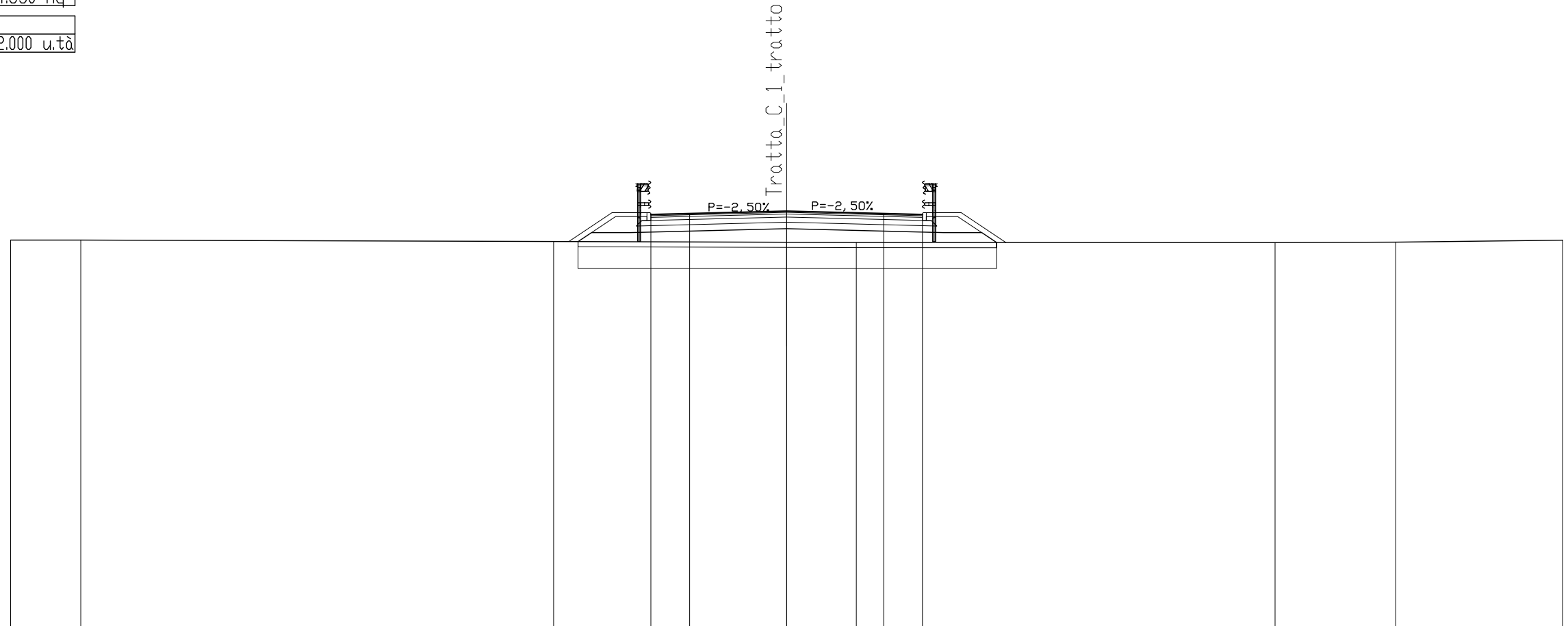
SOVRASTRUTTURA STRADALE	
STRATO DI USURA	10,500 m
STRATO DI BINDER	10,500 m
STRATO DI BASE	10,500 m
FONDAZIONE IN MISTO CEMENTATO	2,282 mq
FONDAZIONE IN MISTO GRANULARE	4,650 mq

MANUFATTI	
CORDOLO	2,000 u.tà

SEZIONE N. : 219
 QT. PROGETTO : 116.062
 DIST.PROG. : 4560.000
 DIST.PREC. : 8.339
 DIST.SUCC. : 20.000

SCALA 1:200

QT.RIF. 100.000



QUOTE TERRENO	114,94	114,94		114,89		114,86	114,85		114,85	114,86	114,94
DIST.PARZIALI TERRENO	2,71		18,28		9,01	2,69		16,19	4,67	6,45	
QUOTE PROGETTO				114,89 115,23	115,23	115,38		115,23 115,23 114,85			
DIST.PARZIALI PROGETTO				0,52 1,48	6,06	6,06	1,48 0,57				
QUOTA PIANO STRADA				115,93 115,97	116,06	115,97 115,93					
DIST. PIANO STRADA				1,50 3,75	3,75	1,50					

SCAVI E BONIFICHE	
SCOTICO	3,273 mq
SCAVO PER BONIFICA	13,277 mq
LARGHEZZA ANTICAPILLARE	16,361 m
GEOTESSILE	18,386 m

RILEVATI	
RILEVATO	7,598 mq
TERRENO VEGETALE	7,003 m

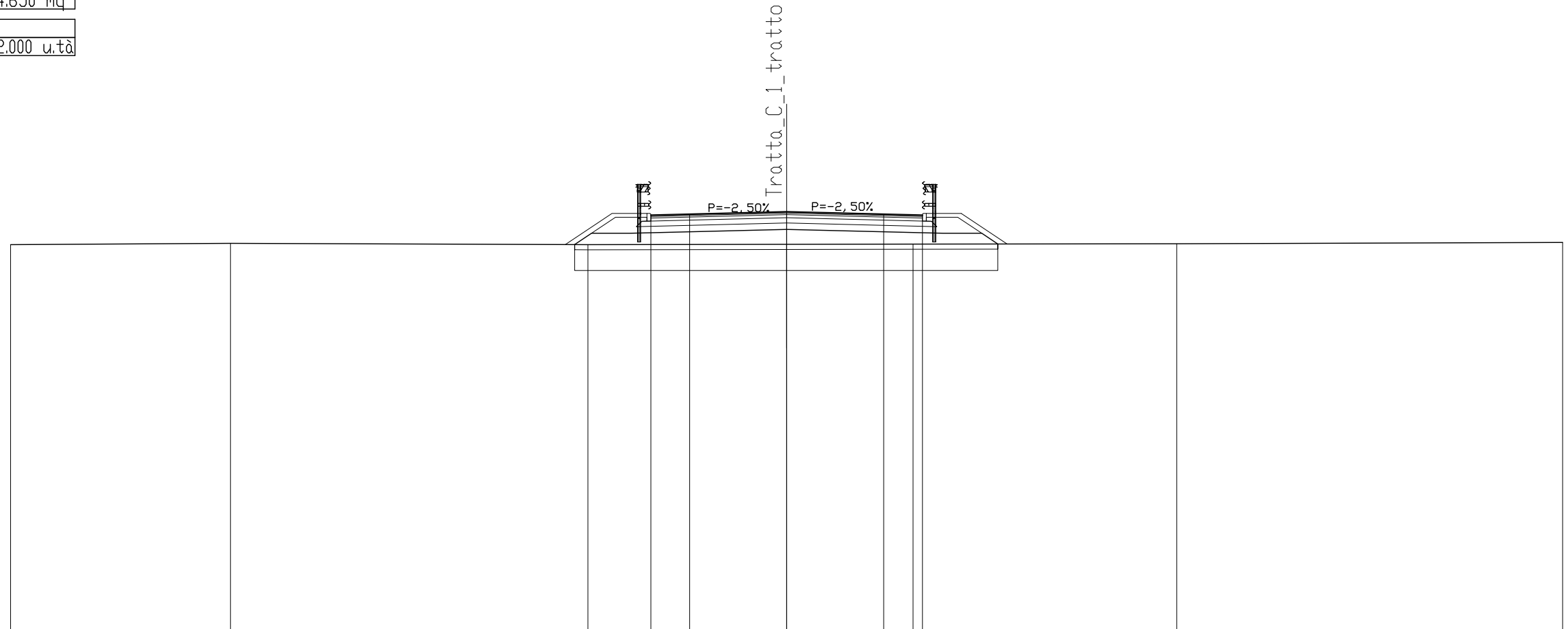
SOVRASTRUTTURA STRADALE	
STRATO DI USURA	10,500 m
STRATO DI BINDER	10,500 m
STRATO DI BASE	10,500 m
FONDAZIONE IN MISTO CEMENTATO	2,282 mq
FONDAZIONE IN MISTO GRANULARE	4,650 mq

MANUFATTI	
CORDOLO	2,000 u.tà

SEZIONE N. : 220
 QT. PROGETTO : 116.162
 DIST.PROG. : 4580.000
 DIST.PREC. : 20.000
 DIST.SUCC. : 20.000

SCALA 1:200

QT.RIF. 100.000



QUOTE TERRENO	114,89	114,94	114,89	114,91	114,91	114,92	114,98
DIST.PARZIALI TERRENO	8,50	13,82	7,68	4,88	10,19	14,92	
QUOTE PROGETTO			114,90 115,33 115,33	115,48	115,33 115,33 114,92		
DIST.PARZIALI PROGETTO			0,65 1,48	6,06	6,06 1,48 0,62		
QUOTA PIANO STRADA			116,03 116,07	116,16	116,07 116,03		
DIST. PIANO STRADA			1,50 3,75	3,75	1,50		

SCAVI E BONIFICHE	
SCOTICO	3.321 mq
SCAVO PER BONIFICA	13.337 mq
LARGHEZZA ANTICAPILLARE	16.602 m
GEOTESSILE	18.604 m

RILEVATI	
RILEVATO	8.873 mq
TERRENO VEGETALE	7.296 m

SOVRASTRUTTURA STRADALE	
STRATO DI USURA	10.500 m
STRATO DI BINDER	10.500 m
STRATO DI BASE	10.500 m
FONDAZIONE IN MISTO CEMENTATO	2.282 mq
FONDAZIONE IN MISTO GRANULARE	4.650 mq

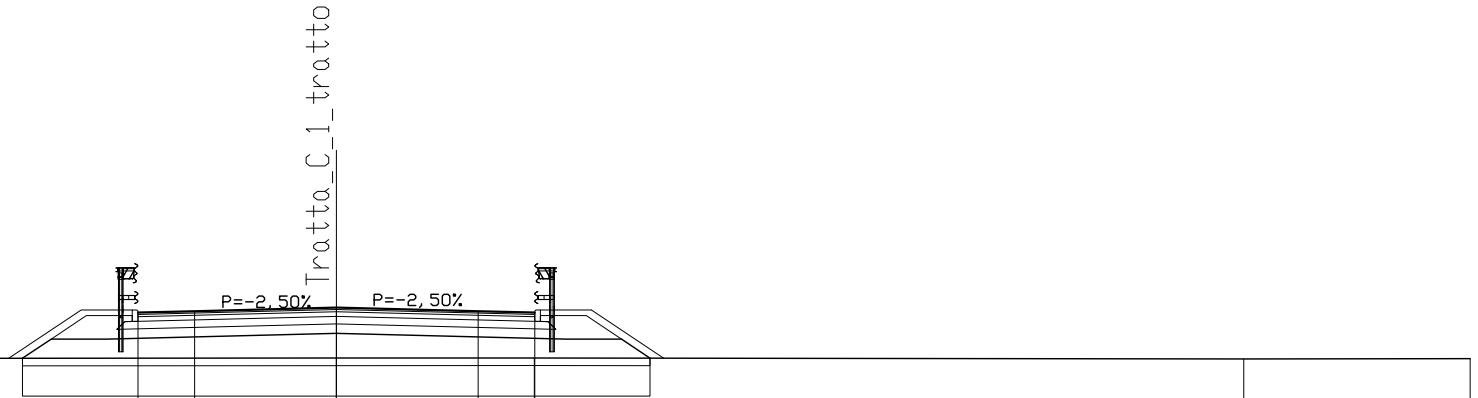
MANUFATTI	
CORDOLO	2.000 u.tà

SEZIONE N. : 221
 QT. PROGETTO : 116.262
 DIST.PROG. : 4600.000
 DIST.PREC. : 20.000
 DIST.SUCC. : 20.000

SCALA 1:200

QT.RIF. 100.000

QUOTE TERRENO	114.87	114.91	114.92	114.93	114.93	114.91	114.92
DIST.PARZIALI TERRENO	8.84	11.72	9.44	5.24	18.77	5.99	
QUOTE PROGETTO			114.92 115.43 115.43	115.58	115.43 115.43 114.93		
DIST.PARZIALI PROGETTO			0.76 1.48	6.06	6.06 1.48	0.75	
QUOTA PIANO STRADA			116.13 116.17	116.26	116.17 116.13		
DIST. PIANO STRADA			1.50 3.75	3.75	1.50		



SCAVI E BONIFICHE	
SCOTICO	3.395 mq
SCAVO PER BONIFICA	13.615 mq
LARGHEZZA ANTICAPILLARE	16.976 m
GEOTESSILE	18.976 m

RILEVATI	
RILEVATO	10.982 mq
TERRENO VEGETALE	7.746 m

SOVRASTRUTTURA STRADALE	
STRATO DI USURA	10.500 m
STRATO DI BINDER	10.500 m
STRATO DI BASE	10.500 m
FONDAZIONE IN MISTO CEMENTATO	2.282 mq
FONDAZIONE IN MISTO GRANULARE	4.650 mq

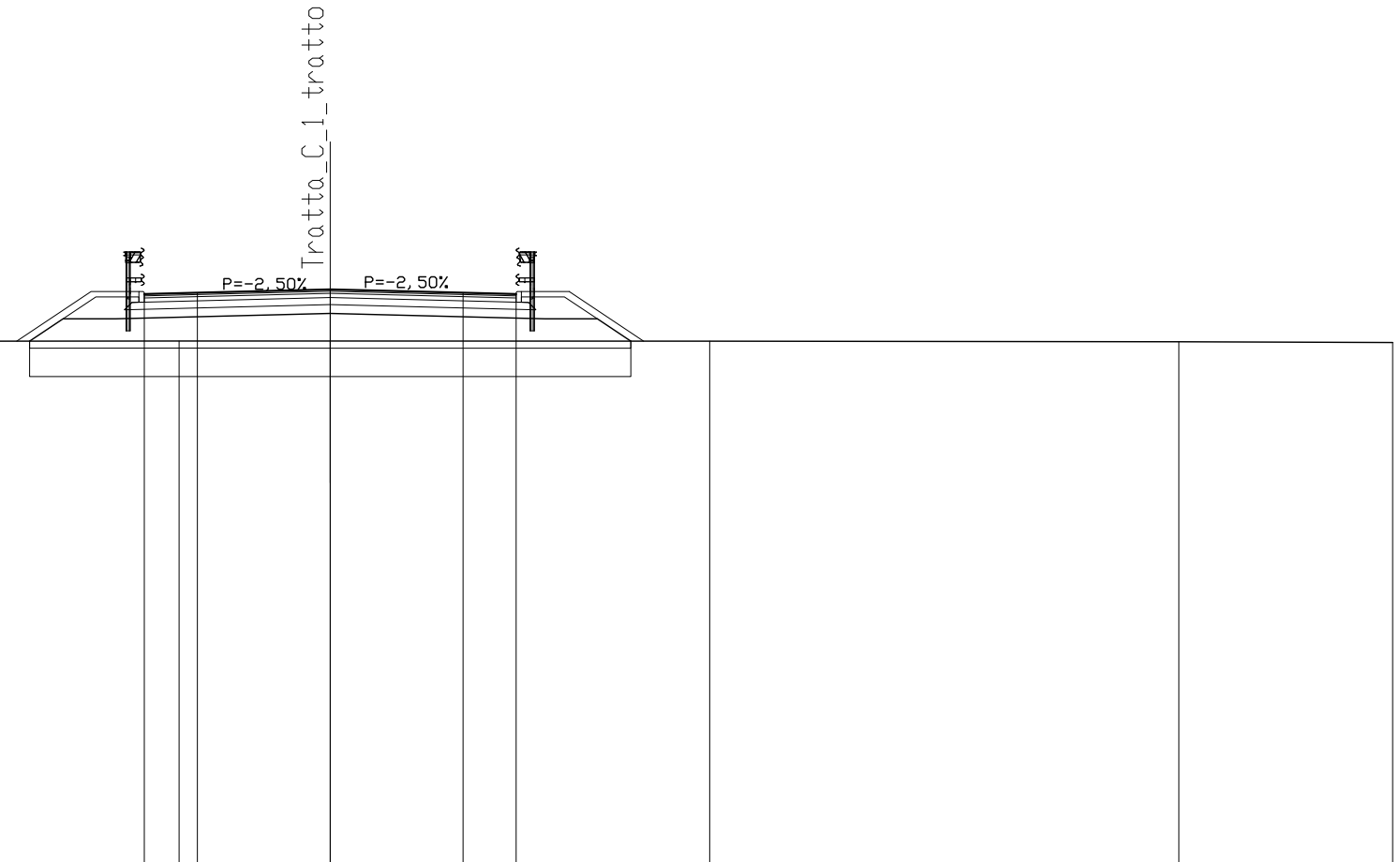
MANUFATTI	
CORDOLO	2.000 u.tà

SEZIONE N. : 222
 QT. PROGETTO : 116.362
 DIST.PROG. : 4620.000
 DIST.PREC. : 20.000
 DIST.SUCC. : 20.000

SCALA 1:200

QT.RIF. 100.000

QUOTE TERRENO	114.88	114.89	114.90	114.90	114.90	114.88	114.86
DIST.PARZIALI TERRENO	10.75	14.98	4.27	10.71	13.25	6.04	
QUOTE PROGETTO			114.90 115.53 115.53	115.68	115.53 115.53 114.90		
DIST.PARZIALI PROGETTO			0.94 1.48	6.06	6.06 1.48 0.94		
QUOTA PIANO STRADA			116.23 116.27	116.36	116.27 116.23		
DIST. PIANO STRADA			1.50 3.75	3.75	1.50		



SCAVI E BONIFICHE	
SCOTICO	3,516 mq
SCAVO PER BONIFICA	14,619 mq
LARGHEZZA ANTICAPILLARE	17,580 m
GEOTESSILE	19,646 m

RILEVATI	
RILEVATO	14,506 mq
TERRENO VEGETALE	8,479 m

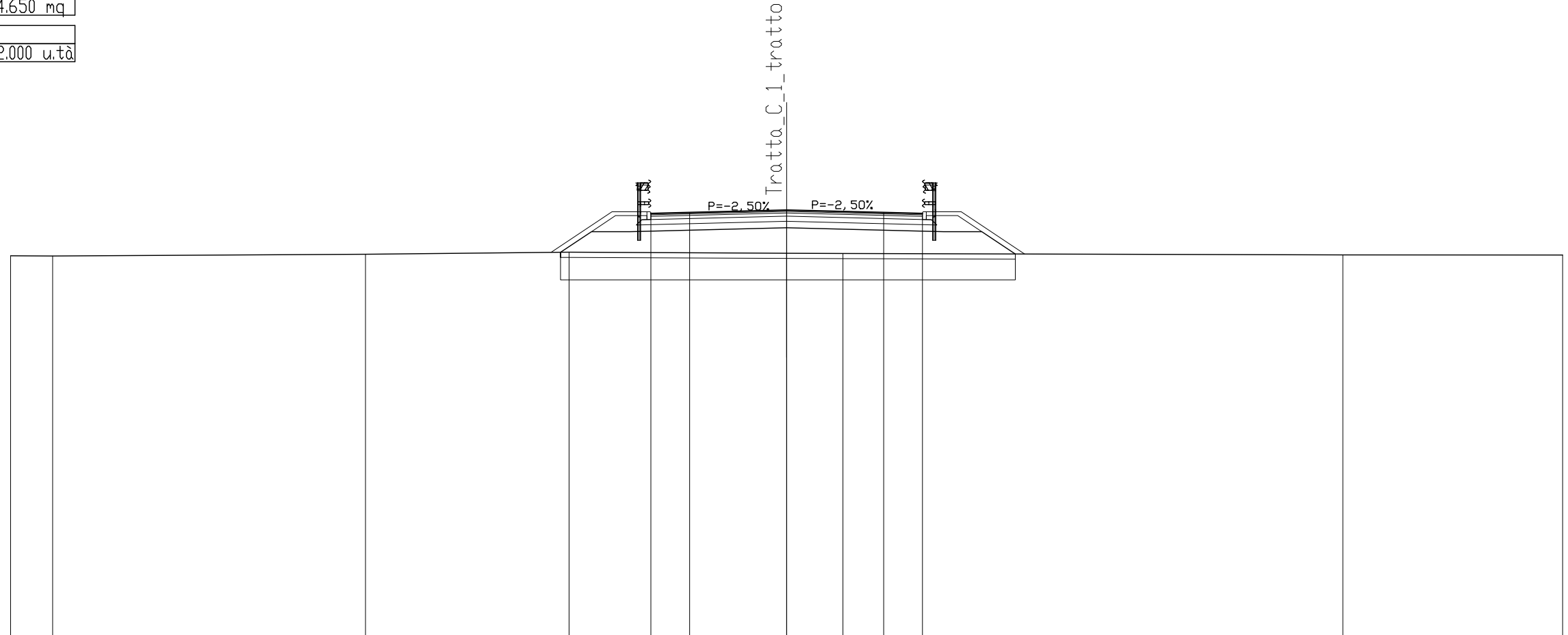
SOVRASTRUTTURA STRADALE	
STRATO DI USURA	10,500 m
STRATO DI BINDER	10,500 m
STRATO DI BASE	10,500 m
FONDAZIONE IN MISTO CEMENTATO	2,282 mq
FONDAZIONE IN MISTO GRANULARE	4,650 mq

MANUFATTI	
CORDOLO	2,000 u.tà

SEZIONE N. : 223
 QT. PROGETTO : 116.462
 DIST.PROG. : 4640.000
 DIST.PREC. : 20.000
 DIST.SUCC. : 20.000

SCALA 1:200

QT.RIF. 100.000



QUOTE TERRENO	114,70	114,69		114,76		114,84		114,80	114,79		114,73		114,73	
DIST.PARZIALI TERRENO	1,63		12,10		7,87		8,41		2,18		19,33		8,50	
QUOTE PROGETTO						114,83	115,63	115,63		115,78		115,63	115,63	114,77
DIST.PARZIALI PROGETTO						1,20	1,48		6,06		6,06		1,48	1,29
QUOTA PIANO STRADA							116,33	116,37		116,46		116,37	116,33	
DIST. PIANO STRADA								1,50	3,75		3,75		1,50	

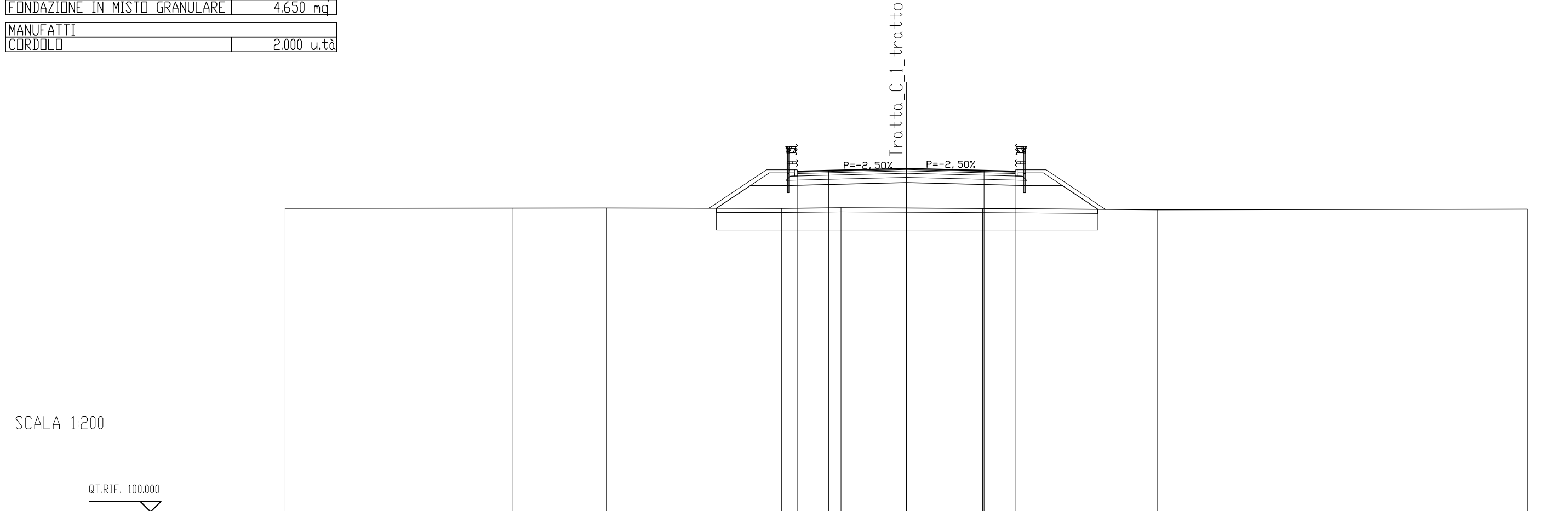
SCAVI E BONIFICHE	
SCOTICO	3,685 mq
SCAVO PER BONIFICA	15,609 mq
LARGHEZZA ANTICAPILLARE	18,424 m
GEOTESSILE	20,477 m

RILEVATI	
RILEVATO	19,181 mq
TERRENO VEGETALE	9,488 m

SOVRASTRUTTURA STRADALE	
STRATO DI USURA	10,500 m
STRATO DI BINDER	10,500 m
STRATO DI BASE	10,500 m
FONDAZIONE IN MISTO CEMENTATO	2,282 mq
FONDAZIONE IN MISTO GRANULARE	4,650 mq

MANUFATTI	
CORDOLO	2,000 u.tà

SEZIONE N. : 224
 QT. PROGETTO : 116.562
 DIST.PROG. : 4660.000
 DIST.PREC. : 20.000
 DIST.SUCC. : 20.000



QUOTE TERRENO	114,64	114,65	114,66	114,64	114,67	114,65	114,64	114,57	114,60	
DIST.PARZIALI TERRENO	10,96	4,56	8,45	2,87	3,16	3,68	8,45	17,87		
QUOTE PROGETTO				114,65	115,73	115,73	115,88	115,73	115,73	114,59
DIST.PARZIALI PROGETTO				1,63	1,48	6,06	6,06	1,48	1,71	
QUOTA PIANO STRADA				116,43	116,47	116,56	116,47	116,43		
DIST. PIANO STRADA				1,50	3,75	3,75	1,50			

SCAVI E BONIFICHE	
SCOTICO	3.805 mq
SCAVO PER BONIFICA	15.382 mq
LARGHEZZA ANTICAPILLARE	19.025 m
GEOTESSILE	21.043 m

RILEVATI	
RILEVATO	23.310 mq
TERRENO VEGETALE	10.208 m

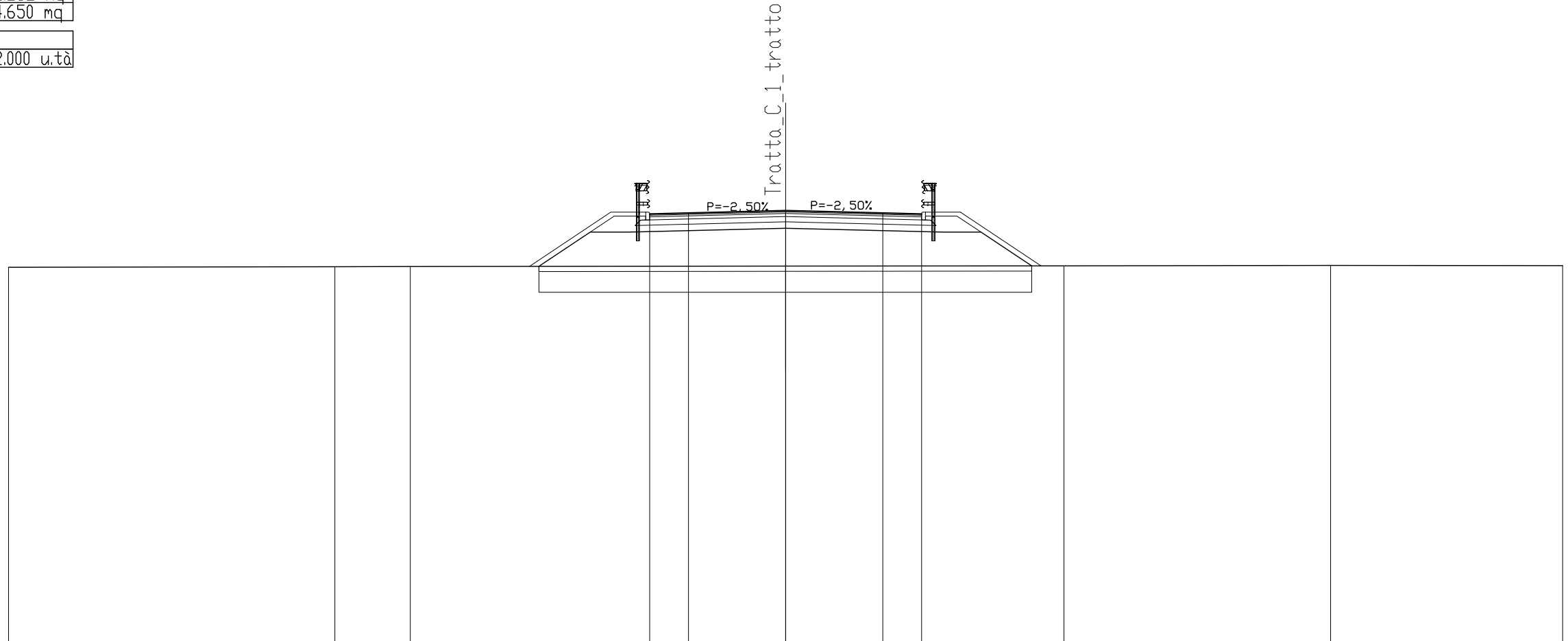
SOVRASTRUTTURA STRADALE	
STRATO DI USURA	10.500 m
STRATO DI BINDER	10.500 m
STRATO DI BASE	10.500 m
FONDAZIONE IN MISTO CEMENTATO	2.282 mq
FONDAZIONE IN MISTO GRANULARE	4.650 mq

MANUFATTI	
CORDOLO	2.000 u.tà

SEZIONE N. : 225
 QT. PROGETTO : 116.662
 DIST.PROG. : 4680.000
 DIST.PREC. : 20.000
 DIST.SUCC. : 12.616

SCALA 1:200

QT.RIF. 100.000



QUOTE TERRENO	114.47	114.49	114.51	114.52	114.53	114.54	114.54	
DIST.PARZIALI TERRENO	12.60	2.91	14.49	10.75	10.30	8.96		
QUOTE PROGETTO		114.51	115.83	115.83	115.98	115.83	115.83	114.53
DIST.PARZIALI PROGETTO		1.98	1.48	6.06	6.06	1.48	1.96	
QUOTA PIANO STRADA		116.53	116.57	116.66	116.57	116.53		
DIST. PIANO STRADA		1.50	3.75	3.75	1.50			

SCAVI E BONIFICHE	
SCOTICO	3,813 mq
SCAVO PER BONIFICA	15,238 mq
LARGHEZZA ANTICAPILLARE	19,065 m
GEOTESSILE	21,092 m

RILEVATI	
RILEVATO	23,840 mq
TERRENO VEGETALE	10,246 m

SOVRASTRUTTURA STRADALE	
STRATO DI USURA	10,500 m
STRATO DI BINDER	10,500 m
STRATO DI BASE	10,500 m
FONDAZIONE IN MISTO CEMENTATO	2,282 mq
FONDAZIONE IN MISTO GRANULARE	4,650 mq

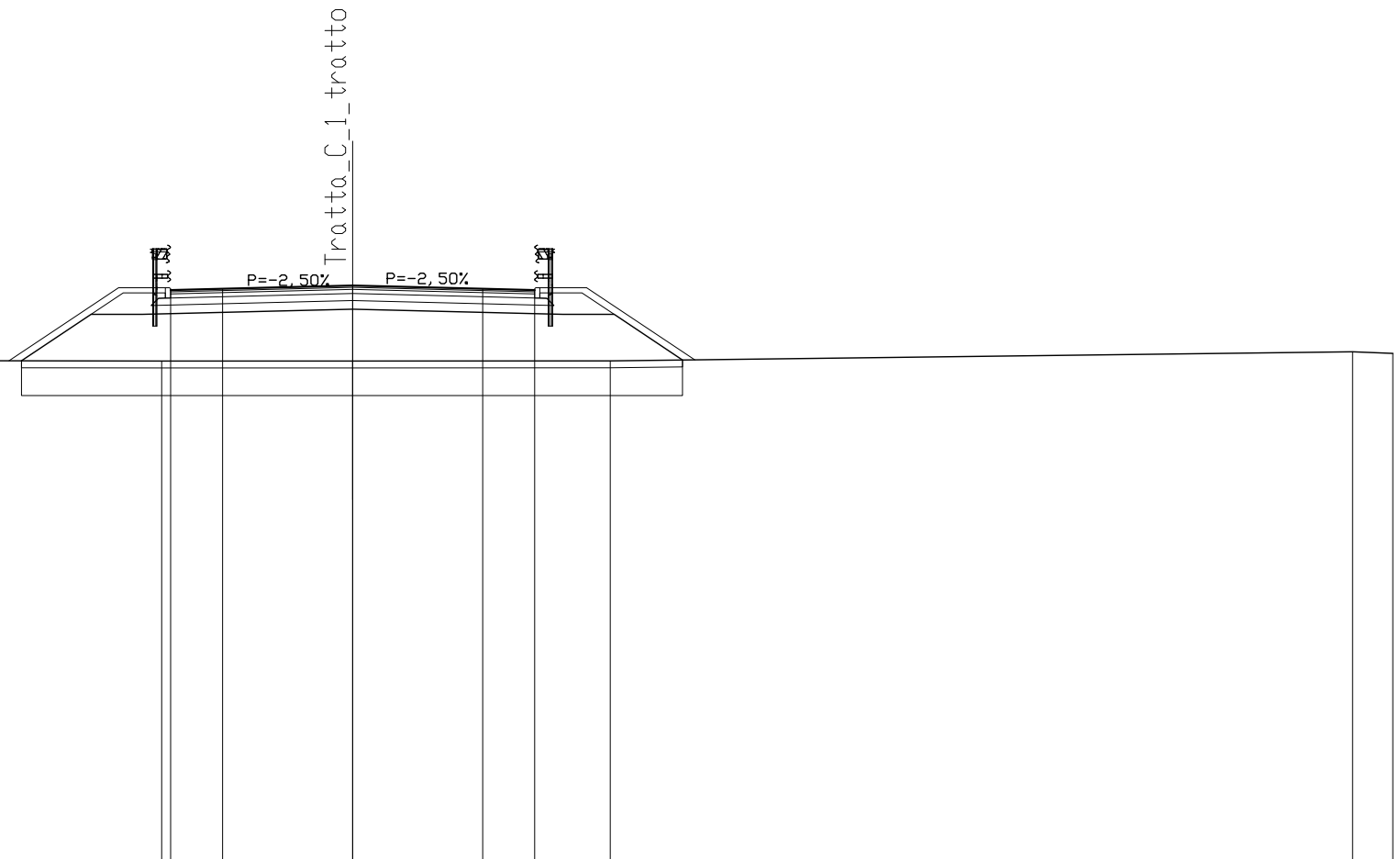
MANUFATTI	
CORDOLO	2,000 u.tà

SEZIONE N. : 225A
 QT. PROGETTO : 116.725
 DIST.PROG. : 4692.616
 DIST.PREC. : 12.616
 DIST.SUCC. : 7.384

SCALA 1:200

QT.RIF. 100.000

QUOTE TERRENO	114,55	114,57	114,55	114,55	114,55	114,55	114,82	114,77	
DIST.PARZIALI TERRENO	11,86	12,63	5,51	7,43	21,41	1,16			
QUOTE PROGETTO			114,56	115,89	115,89	116,05	115,89	115,89	114,58
DIST.PARZIALI PROGETTO			2,01	1,48	6,06	6,06	1,48	1,97	
QUOTA PIANO STRADA			116,59	116,63	116,73	116,63	116,59		
DIST. PIANO STRADA			1,50	3,75	3,75	1,50			



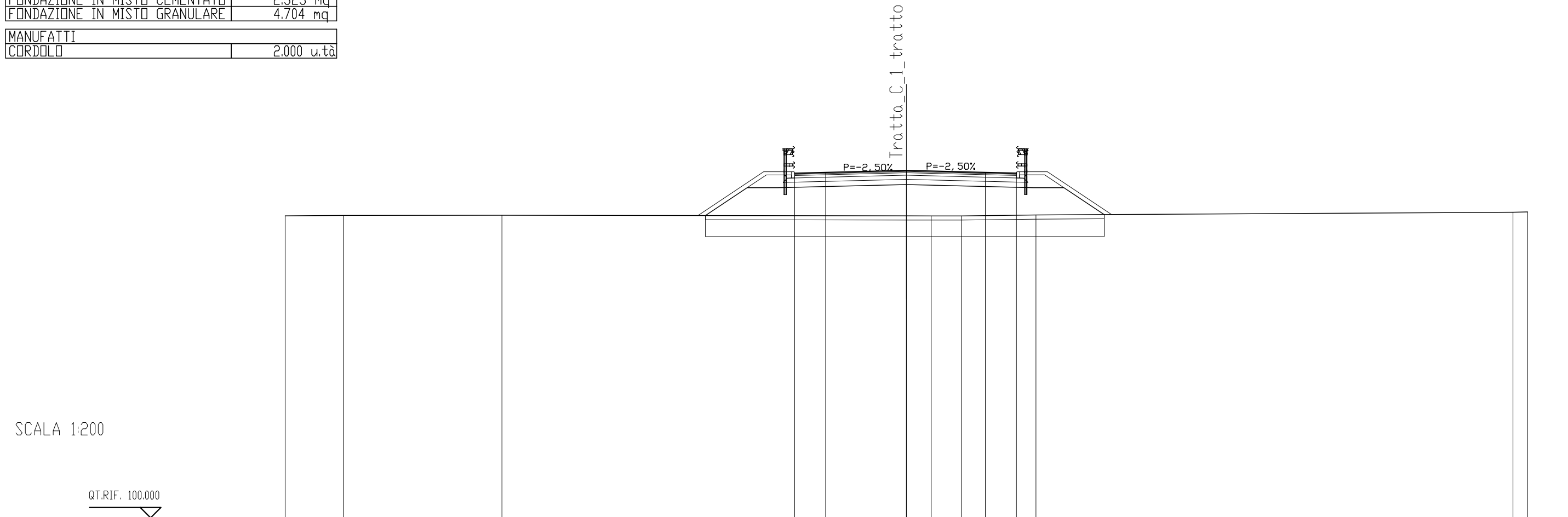
SCAVI E BONIFICHE	
SCOTICO	3,852 mq
SCAVO PER BONIFICA	15,771 mq
LARGHEZZA ANTICAPILLARE	19,259 m
GEOTESSILE	21,341 m

RILEVATI	
RILEVATO	24,208 mq
TERRENO VEGETALE	10,232 m

SOVRASTRUTTURA STRADALE	
STRATO DI USURA	10,710 m
STRATO DI BINDER	10,710 m
STRATO DI BASE	10,710 m
FONDAZIONE IN MISTO CEMENTATO	2,323 mq
FONDAZIONE IN MISTO GRANULARE	4,704 mq

MANUFATTI	
CORDOLO	2,000 u.tà

SEZIONE N. : 226
 QT. PROGETTO : 116.776
 DIST.PROG. : 4700.000
 DIST.PREC. : 7.384
 DIST.SUCC. : 20.000



QUOTE TERRENO	114,58	114,60	114,61	114,58	114,58	114,58	114,62	114,76	114,78
DIST.PARZIALI TERRENO	2,81	7,66	19,53	1,20	1,46	3,60	23,04	0,71	
QUOTE PROGETTO			114,60	115,94	115,94	116,10	115,94	115,94	114,64
DIST.PARZIALI PROGETTO			2,01	1,48	6,21	6,13	1,48	1,95	
QUOTA PIANO STRADA			116,64	116,68	116,78	116,68	116,64		
DIST. PIANO STRADA			1,50	3,90	3,81	1,50			

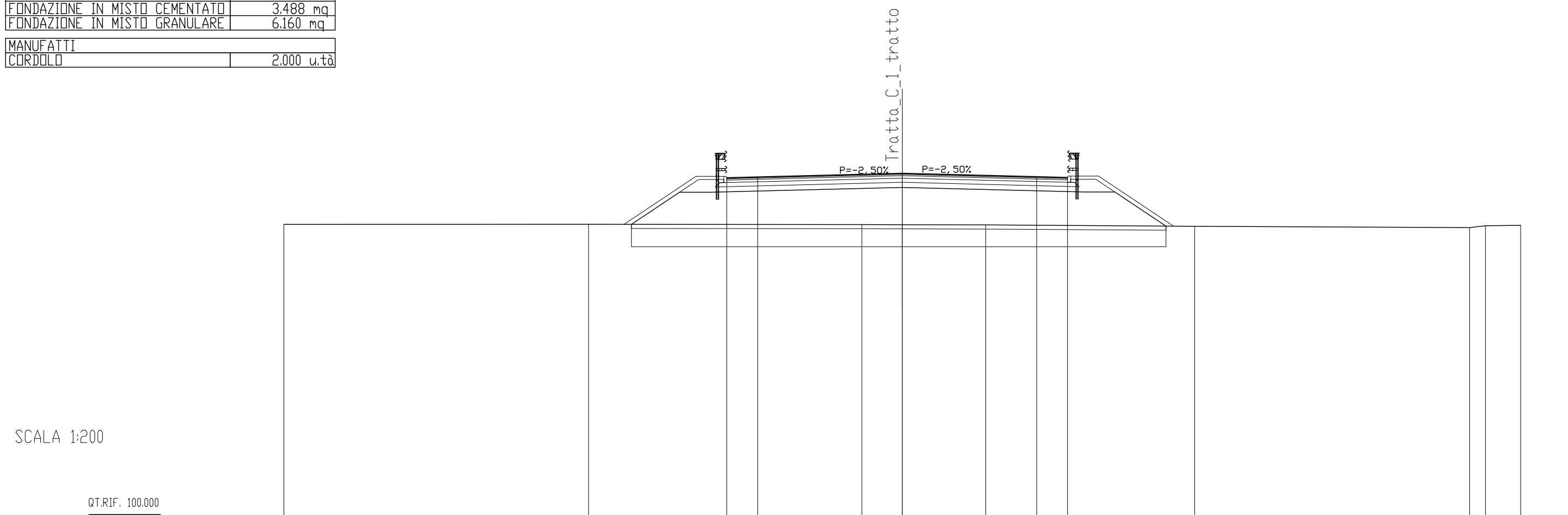
SCAVI E BONIFICHE	
SCOTICO	5.186 mq
SCAVO PER BONIFICA	22.275 mq
LARGHEZZA ANTICAPILLARE	25.932 m
GEOTESSILE	28.017 m

RILEVATI	
RILEVATO	39.397 mq
TERRENO VEGETALE	11.264 m

SOVRASTRUTTURA STRADALE	
STRATO DI USURA	16.532 m
STRATO DI BINDER	16.532 m
STRATO DI BASE	16.532 m
FONDAZIONE IN MISTO CEMENTATO	3.488 mq
FONDAZIONE IN MISTO GRANULARE	6.160 mq

MANUFATTI	
CORDOLO	2.000 u.tà

SEZIONE N. : 227
 QT. PROGETTO : 117.050
 DIST.PROG. : 4720.000
 DIST.PREC. : 20.000
 DIST.SUCC. : 2.616



QUOTE TERRENO	114.58	114.58	114.57	114.56	114.55	114.49	114.42	114.51	114.53
DIST.PARZIALI TERRENO	14.78	13.26	1.96	4.05	10.14	13.33	0.77	1.71	
QUOTE PROGETTO	114.58	116.14	116.14	116.37	116.15	116.15	114.50		
DIST.PARZIALI PROGETTO	2.33	1.48	9.32	8.83	1.48	2.48			
QUOTA PIANO STRADA	116.84	116.87	117.05	116.89	116.85				
DIST. PIANO STRADA	1.50	7.01	6.52	1.50					

SCAVI E BONIFICHE	
SCOTICO	5.490 mq
SCAVO PER BONIFICA	23.352 mq
LARGHEZZA ANTICAPILLARE	27.448 m
GEOTESSILE	29.520 m

RILEVATI	
RILEVATO	43.034 mq
TERRENO VEGETALE	11.399 m

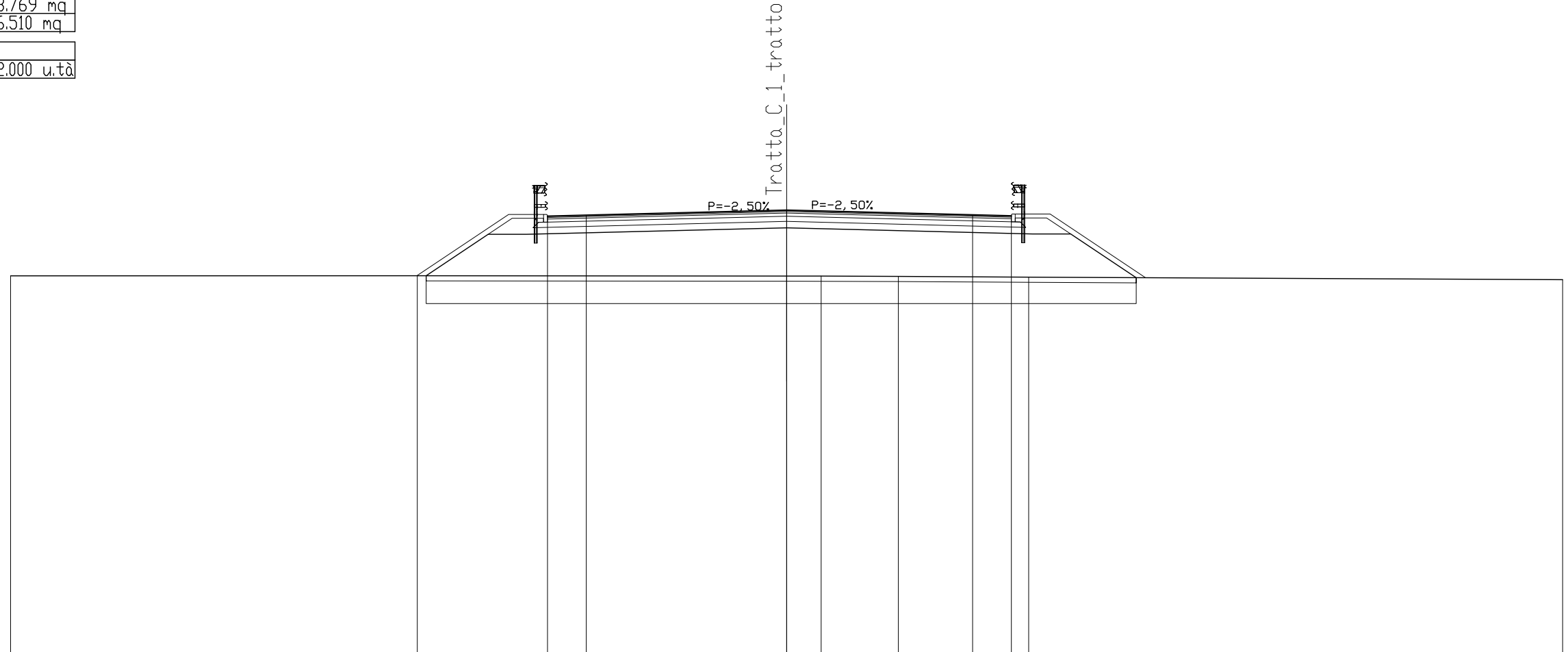
SOVRASTRUTTURA STRADALE	
STRATO DI USURA	17.934 m
STRATO DI BINDER	17.934 m
STRATO DI BASE	17.934 m
FONDAZIONE IN MISTO CEMENTATO	3.769 mq
FONDAZIONE IN MISTO GRANULARE	6.510 mq

MANUFATTI	
CORDOLO	2.000 u.tà

SEZIONE N. : 227A
 QT. PROGETTO : 117.100
 DIST.PROG. : 4722.616
 DIST.PREC. : 2.616
 DIST.SUCC. : 4.985

SCALA 1:200

QT.RIF. 100.000



QUOTE TERRENO	114.57	114.57	114.56	114.56	114.55	114.51	114.42
DIST.PARZIALI TERRENO	15.72	14.28	1.34	2.98	5.04	20.64	
QUOTE PROGETTO	114.57	116.17	116.17	116.42	116.18	116.18	114.50
DIST.PARZIALI PROGETTO		2.40	1.48	10.06	9.50	1.48	2.53
QUOTA PIANO STRADA		116.87	116.91	117.10	116.92	116.88	
DIST. PIANO STRADA		1.50	7.75	7.19	1.50		

SCAVI E BONIFICHE	
SCOTICO	6,462 mq
SCAVO PER BONIFICA	27,135 mq
LARGHEZZA ANTICAPILLARE	32,306 m
GEOTESSILE	34,354 m

RILEVATI	
RILEVATO	53,510 mq
TERRENO VEGETALE	11,577 m

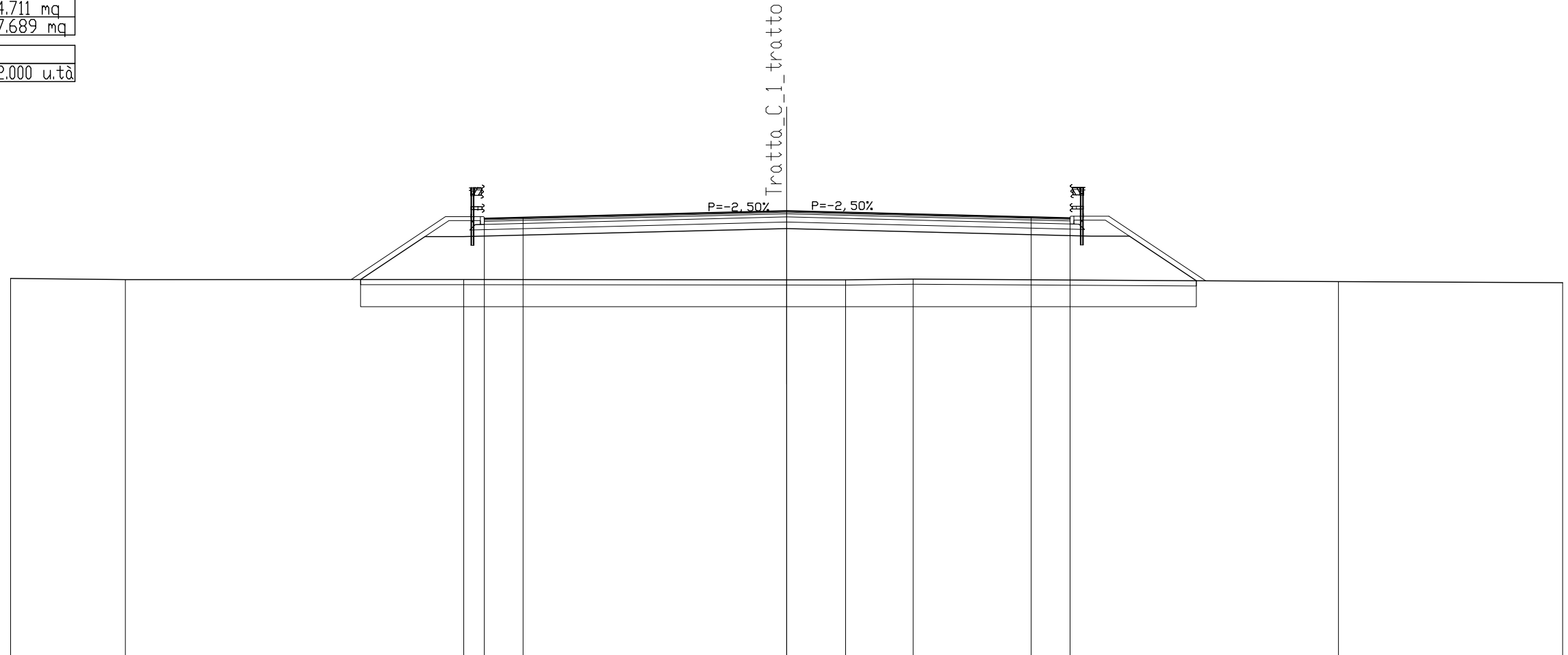
SOVRASTRUTTURA STRADALE	
STRATO DI USURA	22,645 m
STRATO DI BINDER	22,645 m
STRATO DI BASE	22,645 m
FONDAZIONE IN MISTO CEMENTATO	4,711 mq
FONDAZIONE IN MISTO GRANULARE	7,689 mq

MANUFATTI	
CORDOLO	2,000 u.tà

SEZIONE N. : 228
 QT. PROGETTO : 117.200
 DIST.PROG. : 4727.601
 DIST.PREC. : 4.985

SCALA 1:200

QT.RIF. 100.000



QUOTE TERRENO	114,59	114,55	114,55	114,54	114,54	114,57	114,47	114,43
DIST.PARZIALI TERRENO	4,44	13,08	12,48	2,28	2,61	16,44	8,67	
QUOTE PROGETTO		114,55	116,21	116,21	116,52	116,23	116,23	114,50
DIST.PARZIALI PROGETTO		2,49	1,48	12,50	11,77	1,48	2,59	
QUOTA PIANO STRADA			116,91	116,95	117,20	116,96	116,93	
DIST. PIANO STRADA			1,50	10,19	9,46	1,50		