







**LAVORI DI COLLEGAMENTO TRA LA S.S.11 A MAGENTA E LA TANGENZIALE OVEST DI MILANO**


**VARIANTE DI ABBIATEGRASSO E ADEGUAMENTO IN SEDE DEL TRATTO ABBIATEGRASSO-VIGEVANO FINO AL PONTE SUL FIUME TICINO**

**1° STRALCIO DA MAGENTA A VIGEVANO - TRATTA C**

**PROGETTO ESECUTIVO - COD. MI608**

 Ing. Renato Vaira (Ordine degli Ingg. di Torino e Provincia n° 4663 W)	 Ing. Valerio Bajetti Ordine degli Ingg. di Roma e provincia n° A-26211	ING. RENATO DEL PRETE Ing. Renato Del Prete Ordine degli Ingg. di Bari e provincia n° 5073	 Arch. Nicoletta Frattini Ordine degli Arch. di Torino e provincia n° A-8433	 Ing. Gabriele Incecchi Ordine degli Ingg. di Roma e provincia n° A-12102
	 Società designata: GA&M Prof. Ing. Matteo Ranieri Ordine degli Ingg. di Bari e provincia n° 1137	 Prof. Ing. Luigi Monterisi Ordine degli Ingg. di Bari e provincia n° 1771	 Ing. Giocchino Angarano Ordine degli Ingg. di Bari e provincia n° 5970	DOTT. GEOL. DANILO GALLO Dott. Geol. Danilo Gallo Ordine dei Geologi della Regione Puglia n° 588

VISTO: IL RESPONSABILE DEL PROCEDIMENTO



Dott. Ing. Giuseppe Danilo MALGERI

INTEGRATORE DELLE PRESTAZIONI SPECIALISTICHE



Ing. Fabrizio BAJETTI

GEOLOGO



Prof. Ing. Geol. Luigi MONTERISI

IL COORDINATORE DELLA SICUREZZA IN FASE DI PROGETTAZIONE



Ing. Gianluca CICIRIELLO

**DC207**

**D - PROGETTO STRADALE**

**DC-2 - INTERVENTO 28 (Deviazione strada comunale)**

ALBUM A3 - SEZIONI TRASVERSALI

CODICE PROGETTO			NOME FILE		REVISIONE	SCALA:
PROGETTO	LIV. PROG.	N. PROG.	ALBUM A3 SEZIONI TRASVERSALI.dwg			
LO203	E	2301	CODICE ELAB. S02PS00TRA SZ01		A	1:200

C					
B					
A	EMISSIONE	10/2023	ING. MARCO LOPES	ING. GAETANO RANIERI	ING. FABRIZIO BAJETTI
REV.	DESCRIZIONE	DATA	REDATTO	VERIFICATO	APPROVATO

Asse intervento 28






SCAVI E BONIFICHE	
DEMOLIZIONE PACCHETTO	12.594 m
STERRO	0.912 mq
SCOTICO	2.822 mq
SCAVO PER BONIFICA	17.954 mq
LARGHEZZA ANTICAPILLARE	7.060 m
GEOTESSILE	13.476 m

RILEVATI	
RILEVATO	2.755 mq
TERRENO VEGETALE	5.301 m

SOVRASTRUTTURA STRADALE	
MISTO GRANULARE RIEMPIMENTO	0.944 mq
CASSONETTO	8.922 m

MANUFATTI	
CORDOLO	2.000 u.tà

SEZIONE N. : 3  
 QT. PROGETTO : 121.735  
 DIST.PROG. : 40.000  
 DIST.PREC. : 20.000  
 DIST.SUCC. : 14.021



SCALA 1:200

QT.RIF. 105.000



SCAVI E BONIFICHE	
SCOTICO	2.710 mq
SCAVO PER BONIFICA	20.512 mq
LARGHEZZA ANTICAPILLARE	13.561 m
GEOTESSILE	17.506 m

RILEVATI	
RILEVATO	7.023 mq
TERRENO VEGETALE	5.129 m

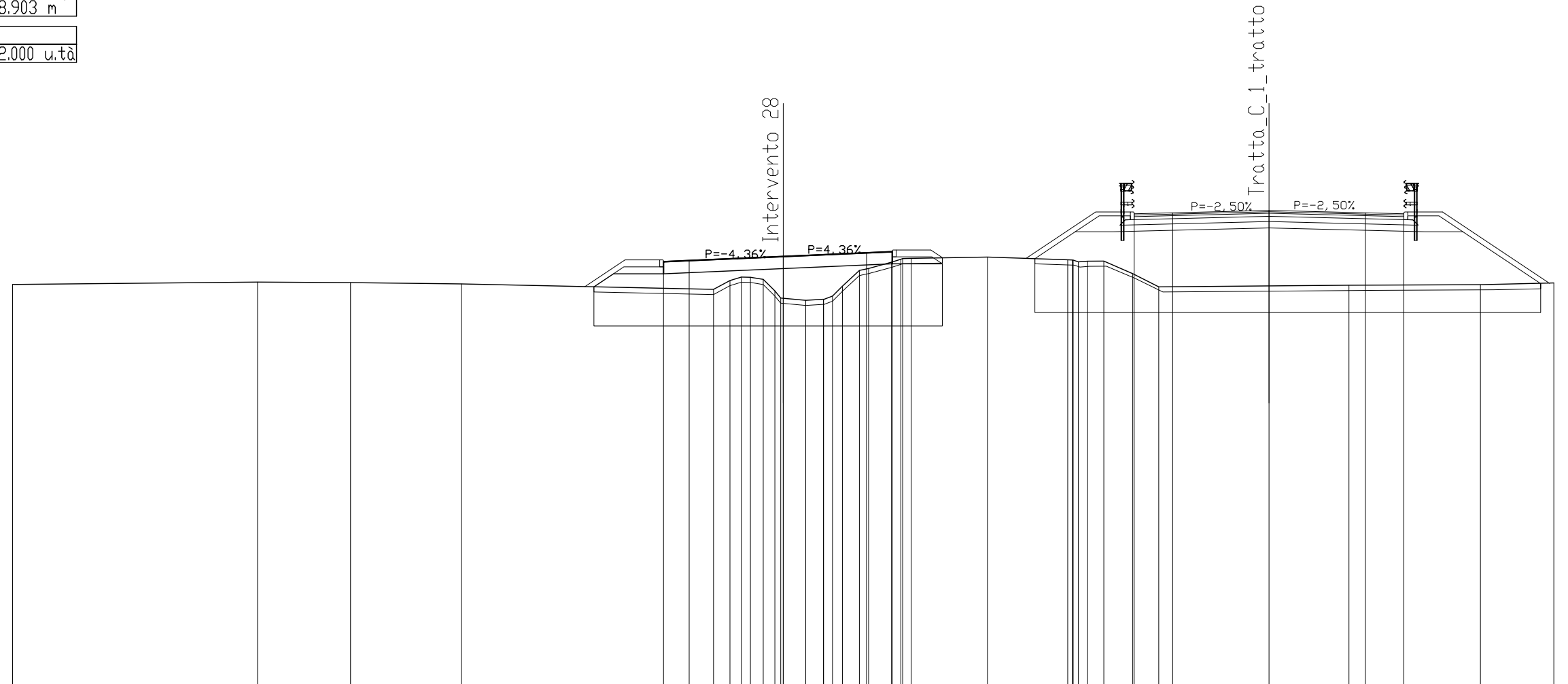
SOVRASTRUTTURA STRADALE	
MISTO GRANULARE RIEMPIMENTO	0.944 mq
CASSONETTO	8.903 m

MANUFATTI	
CORDOLO	2.000 u.tà

SEZIONE N. : 5                      SEZIONE N. : 21  
 QT. PROGETTO : 121.739    QT. PROGETTO : 123.533  
 DIST.PROG. : 73.061            DIST.PROG. : 400.000  
 DIST.PREC. : 19.040  
 DIST.SUCC. : 16.786

SCALA 1:200

QT.RIF. 105.000



QUOTE TERRENO	120.65		120.74	120.72	120.67		120.46	120.80	120.94	120.85	120.40	120.11	120.03	120.07	120.58	121.20	121.27	121.52	121.66		121.72	121.61	121.56	121.56	121.07	120.56		120.62		120.64	120.71
DIST.PARZIALI TERRENO		9.54	3.62	4.31		9.82	0.64	0.42	0.50	0.46	0.88	0.69	0.88	0.66	0.56	0.89	0.83		2.97		3.12	0.36	0.63	1.13	1.01	7.41		5.12		2.86	
QUOTE PROGETTO							120.56	121.07	121.07		121.27						121.45	121.45			121.65	122.70	122.70		122.85		122.70	122.70		120.68	
DIST.PARZIALI PROGETTO							0.76	1.95		4.66		4.24		1.95		3.60				1.57	1.48		6.06		6.06		1.48	3.03			
QUOTA PIANO STRADA							121.54	121.58		121.74		121.88	121.92									123.40	123.44		123.53		123.44	123.40			
DIST. PIANO STRADA							1.00	3.66		3.24	1.00				9.42						1.50	3.75		3.75		1.50					



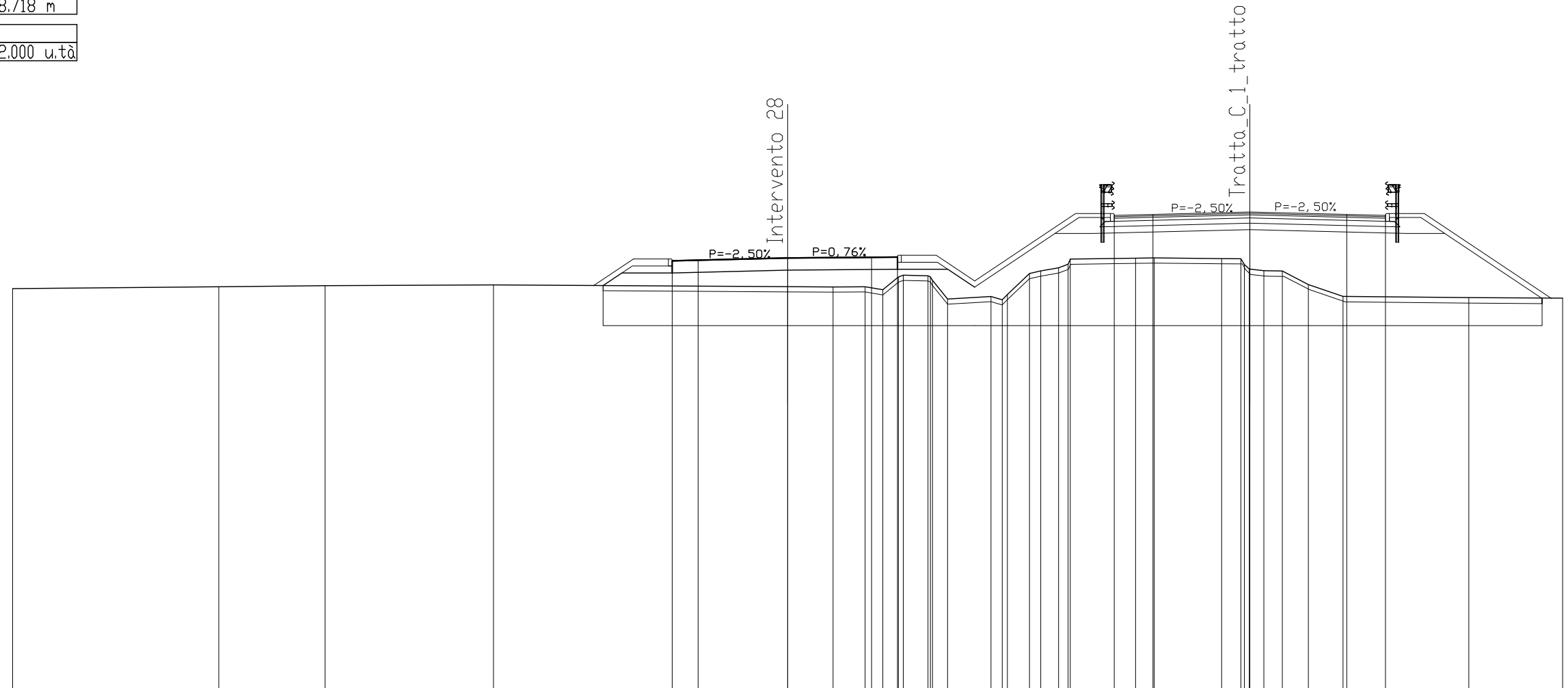


SCAVI E BONIFICHE	
SCOTICO	2.877 mq
SCAVO PER BONIFICA	18.961 mq
LARGHEZZA ANTICAPILLARE	14.385 m
GEOTESSILE	15.905 m
RILEVATI	
RILEVATO	8.123 mq
TERRENO VEGETALE	6.336 m
SOVRASTRUTTURA STRADALE	
MISTO GRANULARE RIEMPIMENTO	0.944 mq
CASSONETTO	8.718 m
MANUFATTI	
CORDOLO	2.000 u.tà

SEZIONE N. : 7                      SEZIONE N. : 22  
 QT. PROGETTO : 121.672    QT. PROGETTO : 123.449  
 DIST.PROG. : 92.377            DIST.PROG. : 420.000  
 DIST.PREC. : 2.530  
 DIST.SUCC. : 19.838

SCALA 1:200

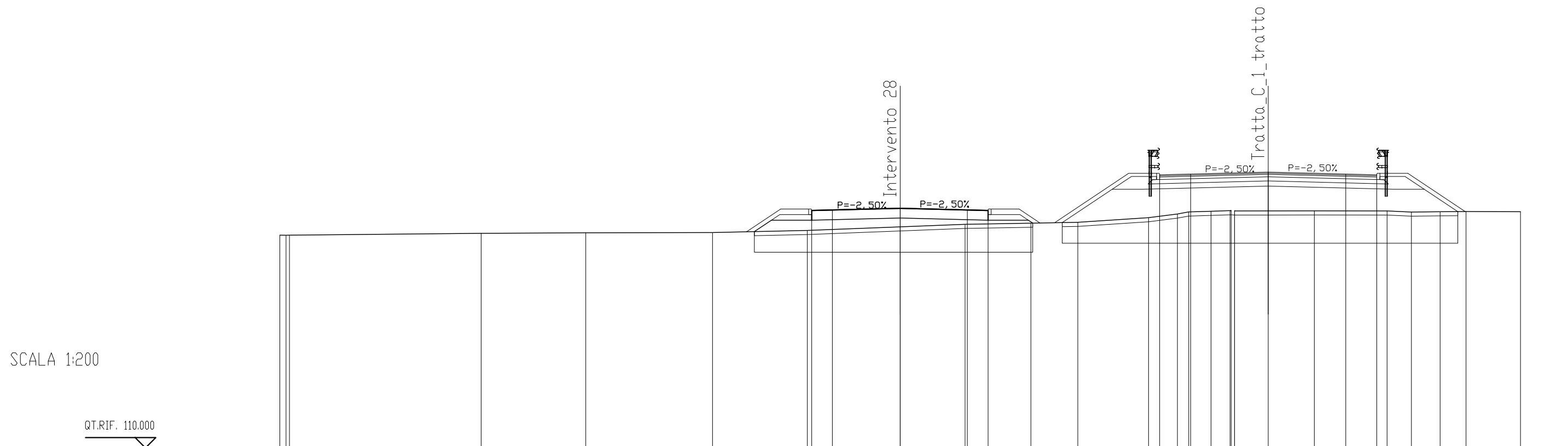
QT.RIF. 105.000



QUOTE TERRENO	120.49	120.56	120.60	120.63	120.56	120.55	120.56	120.44	120.93	121.00	120.98	120.08	120.18	120.26	121.07	121.17	121.29	121.63	121.66	121.67	121.65	121.64	121.18	121.17	120.64	120.18	120.14	120.12
DIST.PARZIALI TERRENO		7.98	4.11	6.52	11.39	1.76	1.24	0.69	0.60	0.96	0.58	1.68	0.43	0.85	0.44	0.69	0.37	2.53	0.72	2.61	0.75	0.57	0.71	1.01	1.34	4.87	3.63	
QUOTE PROGETTO						120.60	121.09	121.09		121.23	121.23	120.54	120.54		122.62	122.62					122.77					122.62	122.62	120.11
DIST.PARZIALI PROGETTO						0.73	1.95	4.47		4.25	1.95	1.04	3.11	1.48		6.06					6.06				6.06	1.48	3.76	
QUOTA PIANO STRADA						121.56	121.59	121.67		121.70	121.70					123.32	123.35				123.45					123.35	123.32	
DIST. PIANO STRADA						1.00	3.47	3.25		1.00			8.39		1.50	3.75					3.75				1.50			

SCAVI E BONIFICHE	
SCOTICO	2.693 mq
SCAVO PER BONIFICA	13.651 mq
LARGHEZZA ANTICAPILLARE	13.464 m
GEOTESSILE	15.875 m
RILEVATI	
RILEVATO	4.757 mq
TERRENO VEGETALE	5.900 m
SOVRASTRUTTURA STRADALE	
MISTO GRANULARE RIEMPIMENTO	0.944 mq
CASSONETTO	8.528 m
MANUFATTI	
CORDOLO	2.000 u.tà

SEZIONE N. : 8                      SEZIONE N. : 23  
 QT. PROGETTO : 121.596    QT. PROGETTO : 123.349  
 DIST.PROG. : 112.215        DIST.PROG. : 440.000  
 DIST.PREC. : 19.838  
 DIST.SUCC. : 20.000



SCALA 1:200

QT.RIF. 110.000

QUOTE TERRENO	120.30 120.29 120.29		120.38	120.41	120.42	120.52	120.70	120.82	120.88	120.92	121.14	121.32 121.42	121.45	121.47 121.48	121.47	121.47	121.41	121.43	121.44	121.43
DIST.PARZIALI TERRENO		9.27	5.06	6.13	4.59	4.49	3.14	3.18	2.27	3.42	1.40	0.55	1.08	0.92	3.86	3.52	1.18	1.39	1.25	2.64
QUOTE PROGETTO					120.47 121.02	121.02	121.13	121.02	121.02 120.88	120.90	122.52	122.52		122.67		122.52	122.52	121.43		
DIST.PARZIALI PROGETTO					0.83	1.95	4.28	4.25	1.95	1.43	2.42	1.48	6.06		6.06	1.48	1.62			
QUOTA PIANO STRADA					121.49	121.51	121.60	121.51	121.49			123.22	123.25		123.35	123.25	123.22			
DIST. PIANO STRADA					1.00	3.28	3.25	1.00		8.30		1.50	3.75		3.75	1.50				



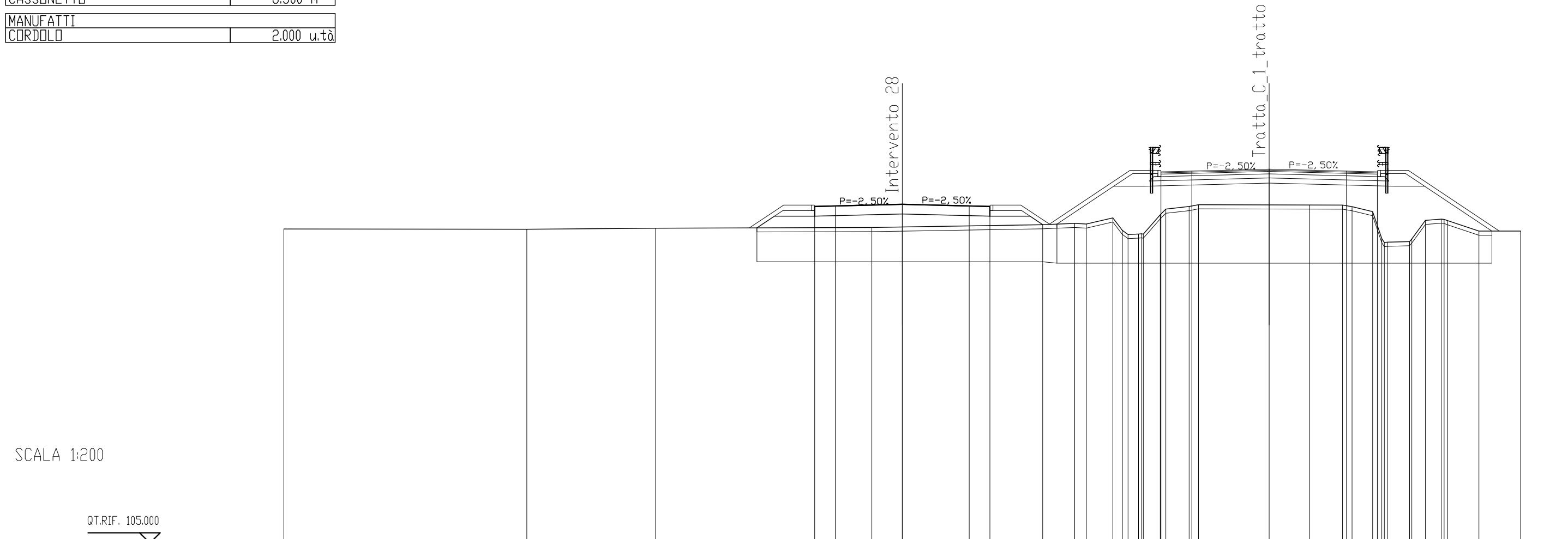
SCAVI E BONIFICHE	
SCOTICO	2.911 mq
SCAVO PER BONIFICA	21.951 mq
LARGHEZZA ANTICAPILLARE	14.552 m
GEOTESSILE	16.201 m

RILEVATI	
RILEVATO	7.197 mq
TERRENO VEGETALE	6.395 m

SOVRASTRUTTURA STRADALE	
MISTO GRANULARE RIEMPIMENTO	0.944 mq
CASSONETTO	8.500 m

MANUFATTI	
CORDOLO	2.000 u.tà

SEZIONE N. : 10                      SEZIONE N. : 25  
 QT. PROGETTO : 121.442    QT. PROGETTO : 123.149  
 DIST.PROG. : 152.215        DIST.PROG. : 480.000  
 DIST.PREC. : 20.000  
 DIST.SUCC. : 20.000



QUOTE TERRENO	120.24	120.23	120.28	120.32	120.34	120.45	120.52	120.48	120.78	120.18	120.00	120.93	121.21	121.33	121.42	121.41	121.40	121.33	121.09	119.78	119.60	119.63	119.76	120.69	120.75	120.65	120.14	120.14
DIST.PARZIALI TERRENO		11.78	6.25	10.49	1.48	6.81	1.55	0.56	1.29	0.46	0.51	0.82	1.13	0.46	5.39	1.60	0.46	1.00	0.44	1.07	0.66	0.77	1.52	2.02				
QUOTE PROGETTO				120.30	120.87	120.87	120.97	120.87	120.87	120.45	120.48	122.32	122.32		122.47					122.32	122.32			120.14				
DIST.PARZIALI PROGETTO				0.85	1.95	4.25	4.25	1.95	0.62	0.68	2.75	1.48	6.06		6.06					1.48	3.26							
QUOTA PIANO STRADA				121.34	121.36	121.44	121.36	121.34				123.02	123.05		123.15					123.02								
DIST. PIANO STRADA				1.00	3.25	3.25	1.00				8.30	1.50	3.75		3.75				1.50									







SCAVI E BONIFICHE	
SCOTICO	2.656 mq
SCAVO PER BONIFICA	17.437 mq
LARGHEZZA ANTICAPILLARE	13.271 m
GEOTESSILE	16.445 m

RILEVATI	
RILEVATO	5.924 mq
TERRENO VEGETALE	4.797 m

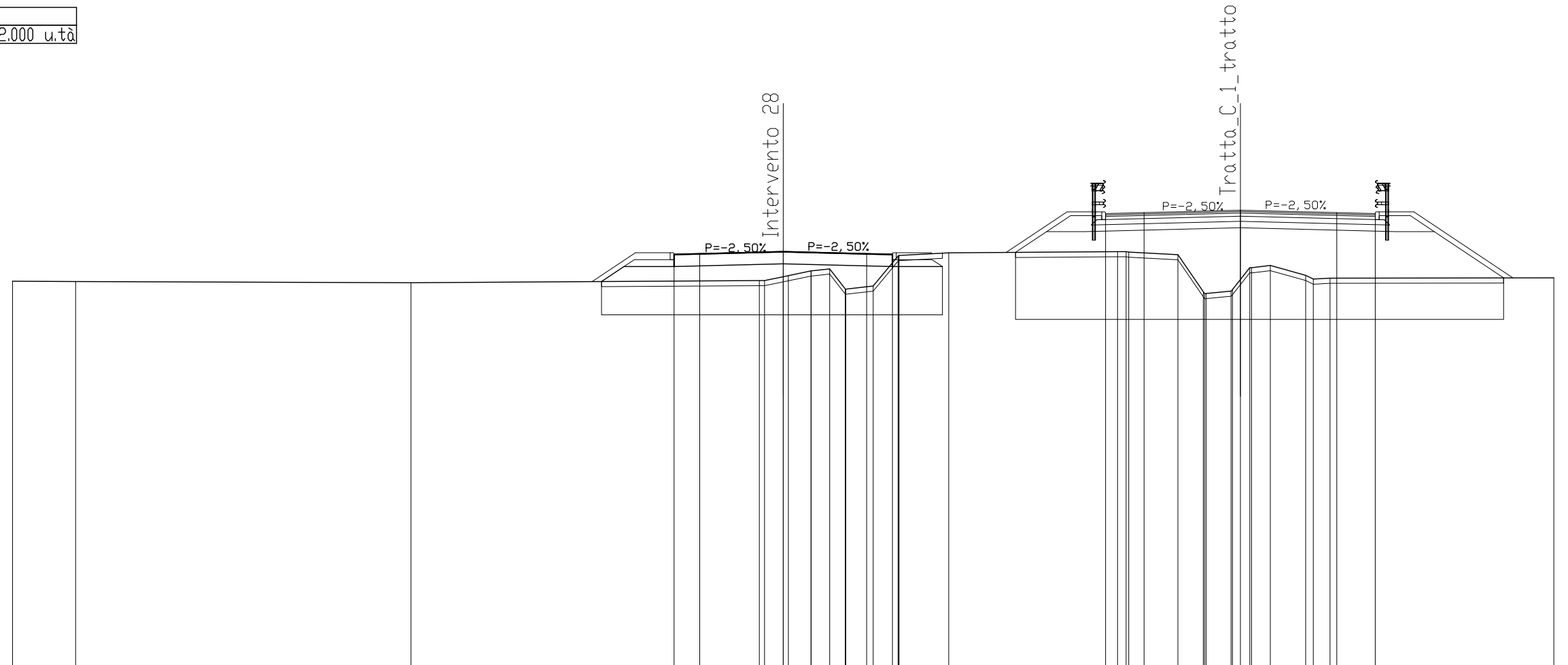
SOVRASTRUTTURA STRADALE	
MISTO GRANULARE RIEMPIMENTO	0.944 mq
CASSONETTO	8.500 m

MANUFATTI	
CORDOLO	2.000 u.tà

SEZIONE N. : 14                      SEZIONE N. : 28A  
 QT. PROGETTO : 121.182            QT. PROGETTO : 122.800  
 DIST.PROG. : 222.028            DIST.PROG. : 549.812  
 DIST.PREC. : 9.813  
 DIST.SUCC. : 10.187

SCALA 1:200

QT.RIF. 105.000



QUOTE TERRENO	120.04	120.02		119.98				120.06	120.06	120.44	120.44	119.73	119.85	121.02	121.04	121.14		121.19	121.17	121.07	119.63	119.56	119.55	119.71	120.56	120.65	120.27	120.12	120.16		120.17
DIST.PARZIALI TERRENO	2.45		13.06			13.56		0.73	0.88	0.72	0.61	1.07	0.97	1.93		6.57		0.33	1.91	0.99	0.97	0.67	0.73	1.38	0.65		8.71				
QUOTE PROGETTO							120.02	120.61	120.61	120.71			120.61	120.61		121.16	121.97	121.97				122.12						121.97	121.97	120.17	
DIST.PARZIALI PROGETTO							0.87	1.95	4.25	4.25	1.95	2.85	1.21	1.48		6.06						6.06					1.48	2.70			
QUOTA PIANO STRADA							121.08	121.10	121.18	121.10	121.08					122.67	122.71					122.80					122.71	122.67			
DIST. PIANO STRADA							1.00	3.25	3.25	1.00		8.30				1.50	3.75					3.75				1.50					









SCAVI E BONIFICHE	
SCOTICO	2.584 mq
SCAVO PER BONIFICA	23.154 mq
LARGHEZZA ANTICAPILLARE	12.920 m
GEOTESSILE	14.250 m

RILEVATI	
RILEVATO	2.182 mq
TERRENO VEGETALE	4.638 m

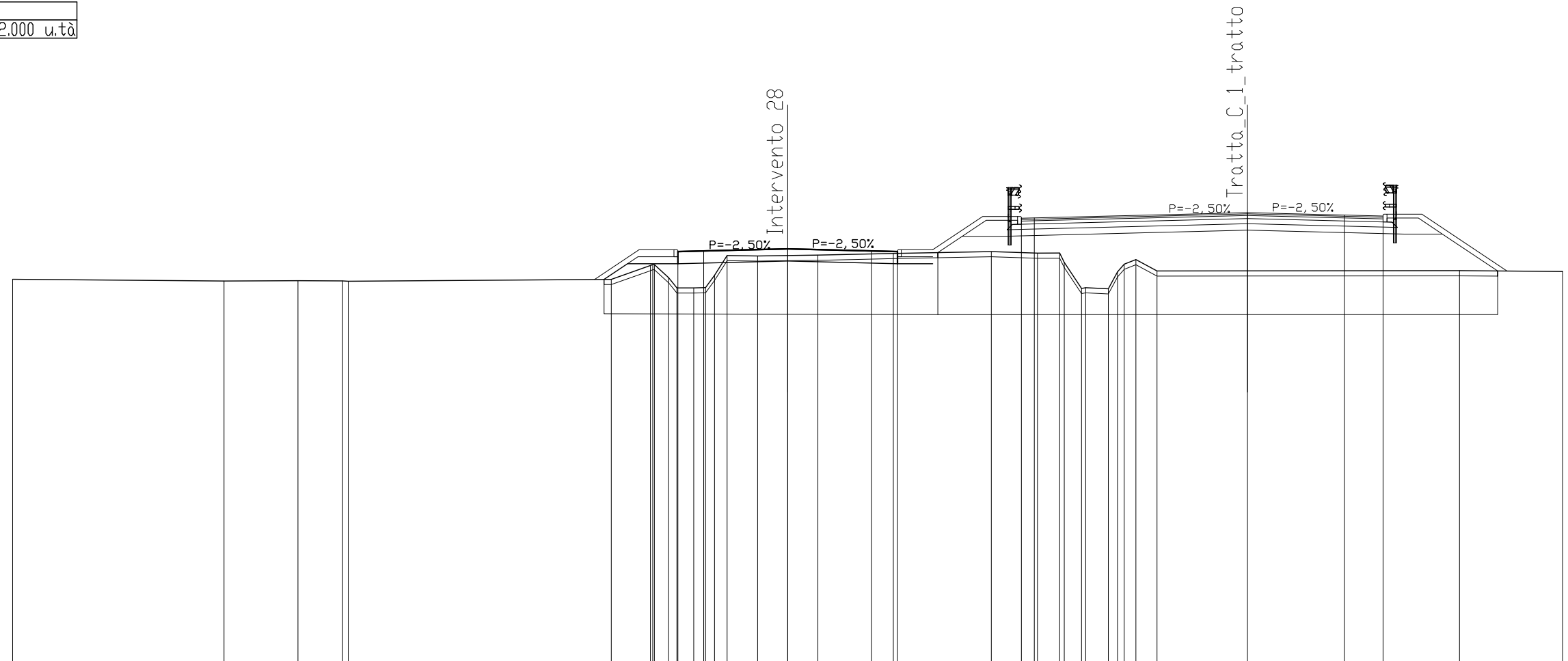
SOVRASTRUTTURA STRADALE	
MISTO GRANULARE RIEMPIMENTO	0.841 mq
CASSONETTO	8.500 m

MANUFATTI	
CORDOLO	2.000 u.tà

SEZIONE N. : 18                      SEZIONE N. : 31  
 QT. PROGETTO : 121.146            QT. PROGETTO : 122.549  
 DIST.PROG. : 272.215            DIST.PROG. : 600.000  
 DIST.PREC. : 20.000  
 DIST.SUCC. : 4.813

SCALA 1:200

QT.RIF. 105.000



QUOTE TERRENO	119.97	119.90	119.91	119.90 119.89	119.97	120.50	120.03	119.93	119.63	119.63	120.89	120.87	120.89	120.90	120.97	121.04	120.98	120.98	120.62	119.64	119.60	120.55	120.73	120.29	120.30	120.27	
DIST.PARZIALI TERRENO	8.18	2.86	1.73	10.18	1.52	0.55	0.32	0.65	0.46	0.49	1.18	1.16	1.17	2.92	3.79	1.79	0.86	0.67	0.87	0.36	0.45	0.82	11.71	4.00			
QUOTE PROGETTO					119.96	120.57	120.57				120.68			120.57	120.57	121.00	121.63	121.63					121.87		121.72	121.72	120.29
DIST.PARZIALI PROGETTO					0.91	1.95				4.25				4.25	1.37	0.94	1.48			9.56			6.06		1.48	2.14	
QUOTA PIANO STRADA						121.04	121.06				121.15			121.06	121.04					122.33	122.34		122.55		122.45	122.42	
DIST. PIANO STRADA						1.00	3.25				3.25			1.00	4.80	0.50				8.25			3.75		1.50		

SCAVI E BONIFICHE	
SCOTICO	2.475 mq
SCAVO PER BONIFICA	22.468 mq
LARGHEZZA ANTICAPILLARE	12.366 m
GEOTESSILE	14.141 m

RILEVATI	
RILEVATO	1.946 mq
TERRENO VEGETALE	4.499 m

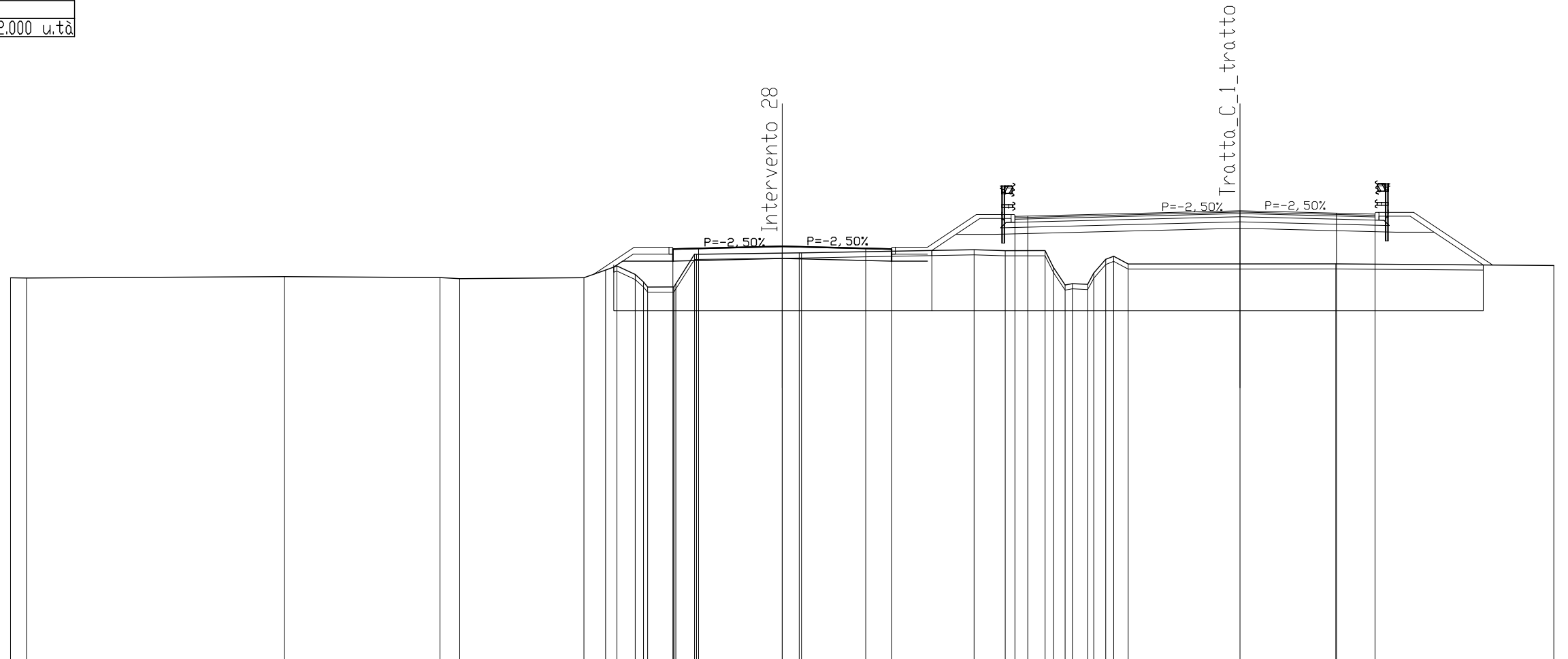
SOVRASTRUTTURA STRADALE	
MISTO GRANULARE RIEMPIMENTO	0.849 mq
CASSONETTO	8.500 m

MANUFATTI	
CORDOLO	2.000 u.tà

SEZIONE N. : 19                      SEZIONE N. : 31A  
 QT. PROGETTO : 121.143            QT. PROGETTO : 122.525  
 DIST.PROG. : 277.028            DIST.PROG. : 604.812  
 DIST.PREC. : 4.813  
 DIST.SUCC. : 15.187

SCALA 1:200

QT.RIF. 105.000



QUOTE TERRENO	119.92	119.91		119.96	119.93	119.89		119.92	120.22	120.38	120.05	119.56	119.56	119.69	120.83	120.88	120.89	120.89		121.01	120.97	120.98	119.64	119.66	120.64	120.46		120.46		120.39	
DIST.PARZIALI TERRENO	0.62		10.03		6.05	0.77		4.83	0.84	0.44	0.71	1.01	0.73		3.33	0.66			6.71	1.21	1.55	0.43	0.43	0.59	0.46	0.56		8.07		8.48	
QUOTE PROGETTO									120.33	120.57		120.57			120.67				120.57		120.57	120.98	121.61	121.61			121.84		121.69	121.69	120.42
DIST.PARZIALI PROGETTO									0.35	1.95		4.25			4.25				1.40	0.94	1.48			9.56			6.06		1.48	1.91	
QUOTA PIANO STRADA										121.04		121.06			121.14				121.06	121.04		122.31	122.32			122.52		122.43	122.39		
DIST. PIANO STRADA										1.00		3.25			3.25				1.00	4.80	0.50			8.25		3.75	1.50				





SCAVI E BONIFICHE	
SCOTICO	2.565 mq
SCAVO PER BONIFICA	23.647 mq
LARGHEZZA ANTICAPILLARE	12.827 m
GEOTESSILE	16.441 m

RILEVATI	
RILEVATO	1.626 mq
TERRENO VEGETALE	5.245 m

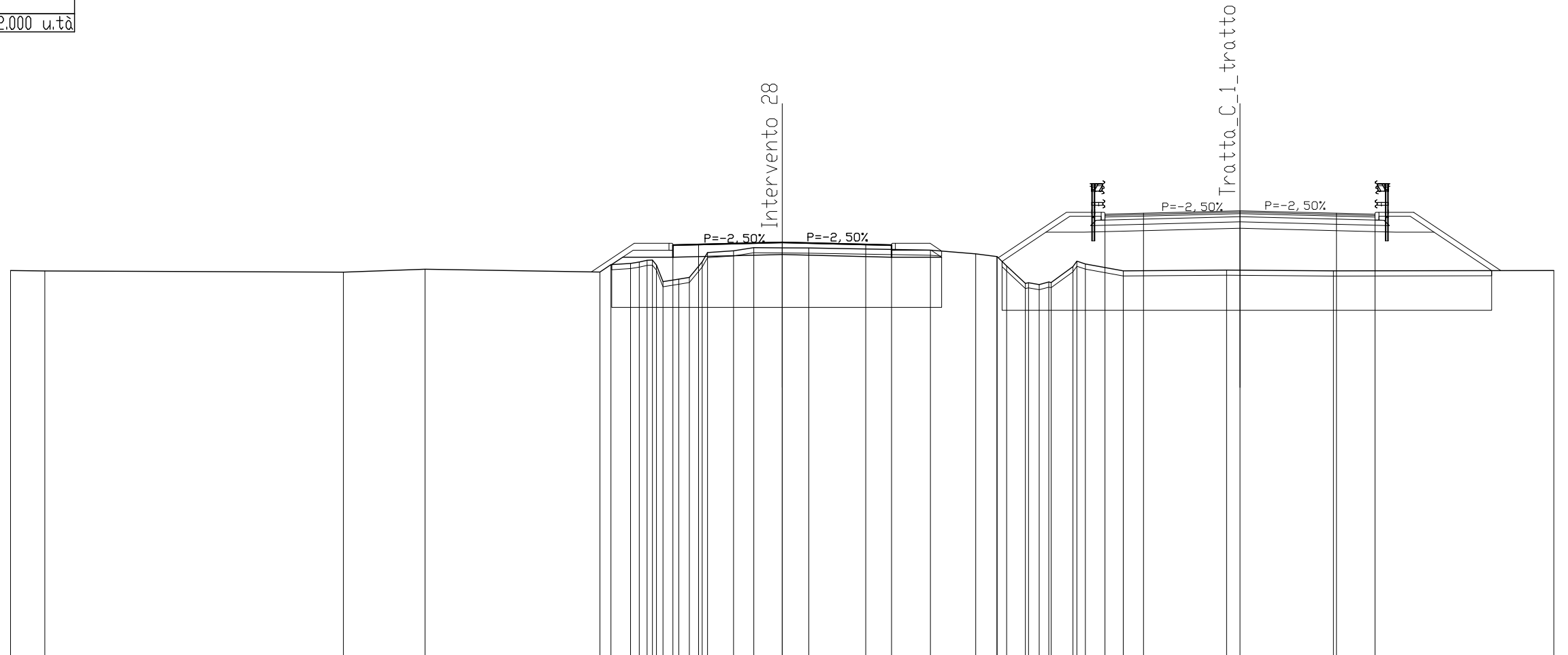
SOVRASTRUTTURA STRADALE	
MISTO GRANULARE RIEMPIMENTO	0.944 mq
CASSONETTO	8.500 m

MANUFATTI	
CORDOLO	2.000 u.tà

SEZIONE N. : 22                      SEZIONE N. : 33  
 QT. PROGETTO : 121.121      QT. PROGETTO : 122.349  
 DIST.PROG. : 312.215          DIST.PROG. : 640.000  
 DIST.PREC. : 5.187  
 DIST.SUCC. : 9.813

SCALA 1:200

QT.RIF. 105.000



QUOTE TERRENO	120.03	120.01		119.96	120.08		119.97	120.26	120.30	120.43	119.60	119.69	120.36	120.73	120.79	120.92	120.91	120.90		120.82	120.68	120.57	120.21	119.53	119.48	119.56	120.18	120.28	120.02	120.05	120.01		120.03	
DIST.PARZIALI TERRENO	1.33		11.61		3.17		6.80	0.43	0.76	0.34	0.62	0.41	0.50	1.01	0.79	1.10	1.04		4.73	1.76	0.83	0.38	0.73	0.43	0.37	0.85	0.33	1.47	4.02		4.15		8.57	
QUOTE PROGETTO								120.26	120.55		120.55			120.65			120.55		120.55		120.38		121.52	121.52		121.52			121.67			121.52	121.52	120.03
DIST.PARZIALI PROGETTO								0.43	1.95		4.25			4.25			1.95		2.35		1.71		1.48			6.06			6.06			1.48	2.24	
QUOTA PIANO STRADA								121.02	121.04		121.12			121.04	121.02				122.22		122.25		122.35			122.25	122.22							
DIST. PIANO STRADA								1.00	3.25		3.25			1.00					8.30		1.50		3.75			3.75	1.50							



SCAVI E BONIFICHE	
SCOTICO	2.645 mq
SCAVO PER BONIFICA	23.953 mq
LARGHEZZA ANTICAPILLARE	13.233 m
GEOTESSILE	16.494 m

RILEVATI	
RILEVATO	1.504 mq
TERRENO VEGETALE	5.067 m

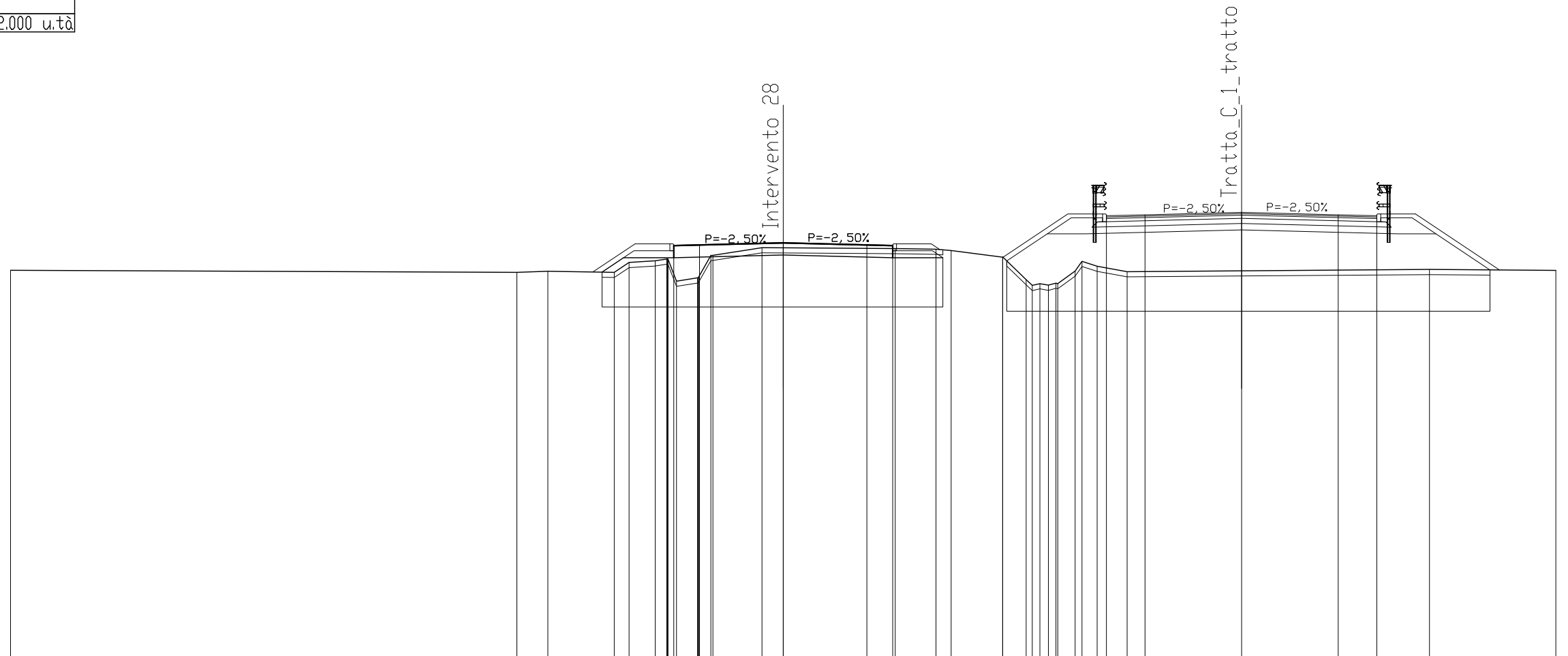
SOVRASTRUTTURA STRADALE	
MISTO GRANULARE RIEMPIMENTO	0.944 mq
CASSONETTO	8.500 m

MANUFATTI	
CORDOLO	2.000 u.tà

SEZIONE N. : 23                      SEZIONE N. : 33A  
 QT. PROGETTO : 121.115            QT. PROGETTO : 122.300  
 DIST.PROG. : 322.028            DIST.PROG. : 649.812  
 DIST.PREC. : 9.813  
 DIST.SUCC. : 10.187

SCALA 1:200

QT.RIF. 105.000



QUOTE TERRENO	120.05			119.97	120.02		119.97	120.36	120.45	120.49	119.63	119.76	120.63	120.93	120.93		120.90	120.87	120.82		120.56	120.57	119.47	119.48	119.54	120.03	120.21	120.00			120.09		120.05
DIST.PARZIALI TERRENO		19.66		1.20	2.58	0.57	1.02	0.45	0.33	0.81	0.47	1.91	0.82	4.35	1.59	0.59	2.00	0.91	0.33	0.67	0.59	1.16			11.74					4.91			
QUOTE PROGETTO				119.98	120.54		120.54					120.65		120.54	120.54		120.42	121.47	121.47							121.62				121.47	121.47		120.07
DIST.PARZIALI PROGETTO				0.84	1.95		4.25					4.25		1.95	2.48	1.58	1.48				6.06					6.06			1.48	2.10			
QUOTA PIANO STRADA							121.01	121.03				121.12		121.03	121.01							122.17	122.21			122.30			122.21	122.17			
DIST. PIANO STRADA							1.00	3.25				3.25		1.00			8.30				1.50	3.75			3.75		1.50						

SCAVI E BONIFICHE	
SCOTICO	2,645 mq
SCAVO PER BONIFICA	22,954 mq
LARGHEZZA ANTICAPILLARE	13,234 m
GEOTESSILE	16,502 m

RILEVATI	
RILEVATO	2,408 mq
TERRENO VEGETALE	5,002 m

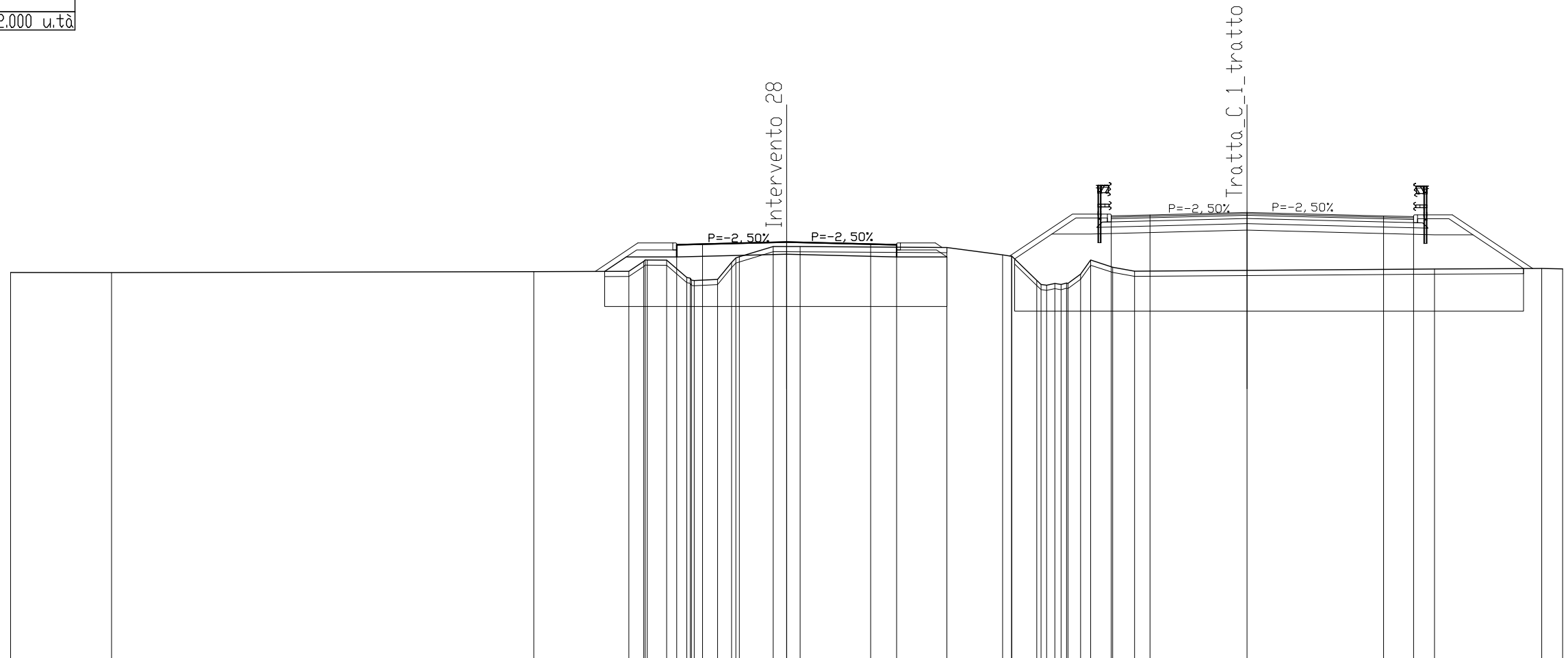
SOVRASTRUTTURA STRADALE	
MISTO GRANULARE RIEMPIMENTO	0,944 mq
CASSONETTO	8,500 m

MANUFATTI	
CORDOLO	2,000 u.tà

SEZIONE N. : 24                      SEZIONE N. : 34  
 QT. PROGETTO : 121.109          QT. PROGETTO : 122.249  
 DIST.PROG. : 332.215            DIST.PROG. : 660.000  
 DIST.PREC. : 10.187  
 DIST.SUCC. : 19.813

SCALA 1:200

QT.RIF. 105.000



QUOTE TERRENO	119,93	119,93	119,96	119,98	120,36	120,41	119,74	119,66	120,32	120,54	120,93	120,93	120,90	120,61	120,57	119,63	119,52	119,87	120,41	120,13	119,98	120,07	120,09	120,07	
DIST.PARZIALI TERRENO	3,90	16,33	3,67	0,57	0,75	0,78	0,90	0,54	1,31	0,52	0,52	5,67	2,16	0,5	0,97	0,49	0,39	0,85	0,85	11,60	4,14	0,81			
QUOTE PROGETTO				119,97	120,53	120,53				120,64	120,53	120,53	120,53	120,46	121,42	121,42	121,42			121,57		121,39	121,39	120,08	
DIST.PARZIALI PROGETTO				0,84	1,95	4,25			4,25	1,95	2,61	1,44	1,48	6,06	7,25	1,48	1,96			5,28	1,16				
QUOTA PIANO STRADA				121,00	121,03				121,11	121,03	121,00			122,12	122,15					122,25		122,12	122,09		
DIST. PIANO STRADA				1,00	3,25				3,25	1,00			8,30	1,50	3,75					5,28	1,16				

SCAVI E BONIFICHE	
SCOTICO	2.640 mq
SCAVO PER BONIFICA	24.190 mq
LARGHEZZA ANTICAPILLARE	13.204 m
GEOTESSILE	16.809 m

RILEVATI	
RILEVATO	3.070 mq
TERRENO VEGETALE	4.932 m

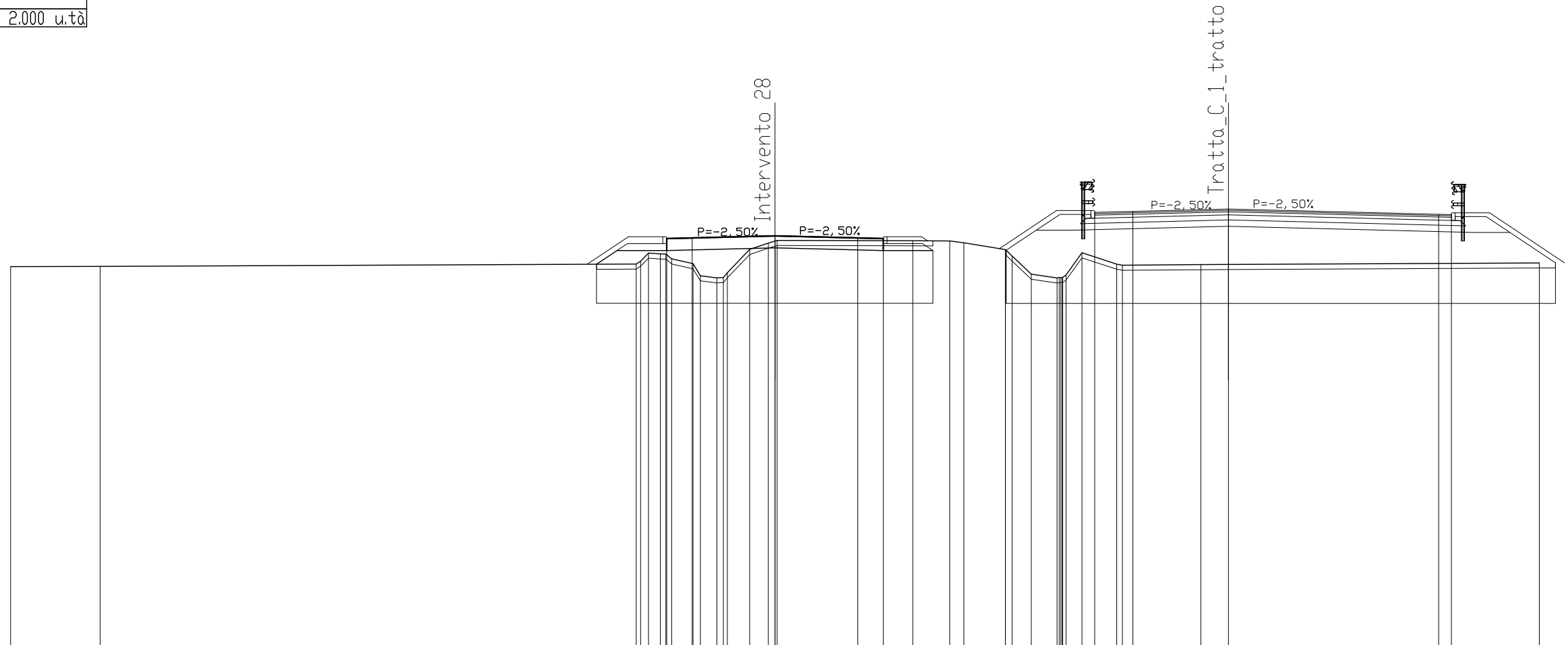
SOVRASTRUTTURA STRADALE	
MISTO GRANULARE RIEMPIMENTO	0.944 mq
CASSONETTO	8.500 m

MANUFATTI	
CORDOLO	2.000 u.tà

SEZIONE N. : 25      SEZIONE N. : 34A  
 QT. PROGETTO : 121.097    QT. PROGETTO : 122.150  
 DIST.PROG. : 352.028    DIST.PROG. : 679.812  
 DIST.PREC. : 19.813  
 DIST.SUCC. : 0.187

SCALA 1:200

QT.RIF. 105.000



QUOTE TERRENO	119.89	119.89		119.99	120.22	120.46	120.39	120.19	120.01	119.53	119.46	119.65	120.56	120.81	120.92		120.91	120.90	120.82	120.56	120.31	119.59	119.45	120.43	119.99	119.94	119.97		120.03		
DIST.PARZIALI TERRENO	3.51		21.04		0.47	0.84	0.65	0.88	0.73		5.32						1.45	0.55	1.63	0.75	1.01	0.63	1.36	3.08			13.28				
QUOTE PROGETTO					119.98	120.52	120.52				120.63						120.52	120.52		120.53	121.32	121.32				121.47			121.23	121.23	120.04
DIST.PARZIALI PROGETTO					0.81	1.95		4.25			4.25						1.95	2.88		1.18	1.48			6.06			9.56		1.48	1.79	
QUOTA PIANO STRADA					120.99	121.02					121.10						121.02	120.99						122.02	122.06	122.15			121.94	121.93	
DIST. PIANO STRADA						1.00		3.25			3.25					1.00				8.30				1.50	3.75			8.25		0.50	

SCAVI E BONIFICHE	
SCOTICO	2.641 mq
SCAVO PER BONIFICA	24.193 mq
LARGHEZZA ANTICAPILLARE	13.204 m
GEOTESSILE	16.811 m

RILEVATI	
RILEVATO	3.074 mq
TERRENO VEGETALE	4.932 m

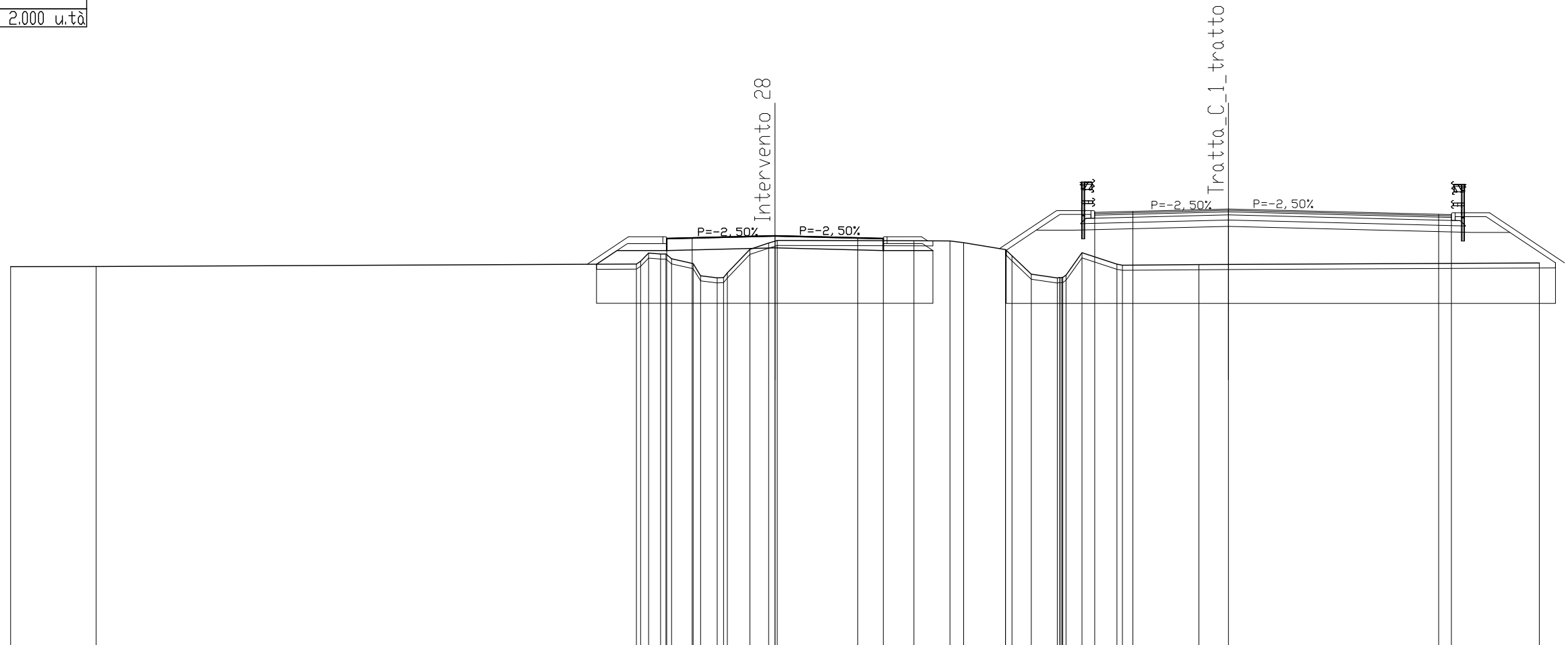
SOVRASTRUTTURA STRADALE	
MISTO GRANULARE RIEMPIMENTO	0.944 mq
CASSONETTO	8.500 m

MANUFATTI	
CORDOLO	2.000 u.tà

SEZIONE N. : 26                      SEZIONE N. : 35  
 QT. PROGETTO : 121.096            QT. PROGETTO : 122.149  
 DIST.PROG. : 352.215            DIST.PROG. : 680.000  
 DIST.PREC. : 0.187  
 DIST.SUCC. : 20.000

SCALA 1:200

QT.RIF. 105.000



QUOTE TERRENO	119.89	119.89		119.99	120.22	120.46	120.39	120.20	120.01	119.52	119.43	119.64	120.57	120.81	120.92		120.91	120.90	120.83	120.56	120.31	119.59	119.45	120.43	119.98	119.94	119.97		120.03	
DIST.PARZIALI TERRENO	3.36		21.20		0.47	0.85	0.65	0.88	0.74				5.36			1.41	0.54	1.64	0.76	1.02	0.63	1.37	3.00			13.36				
QUOTE PROGETTO					119.98	120.52	120.52			120.63			120.52	120.52		120.53	121.32	121.32		121.32				121.47				121.23	121.23	120.04
DIST.PARZIALI PROGETTO					0.81	1.95		4.25		4.25		1.95	2.88	1.18	1.48		6.06						6.06			9.56		1.48	1.79	
QUOTA PIANO STRADA					120.99	121.02			121.10		121.02	120.99				122.02	122.05						122.15				121.94	121.93		
DIST. PIANO STRADA						1.00		3.25		3.25	1.00			8.30		1.50	3.75						8.25				0.50			







SCAVI E BONIFICHE	
SCOTICO	2.659 mq
SCAVO PER BONIFICA	23.105 mq
LARGHEZZA ANTICAPILLARE	13.299 m
GEOTESSILE	16.891 m

RILEVATI	
RILEVATO	3.661 mq
TERRENO VEGETALE	5.228 m

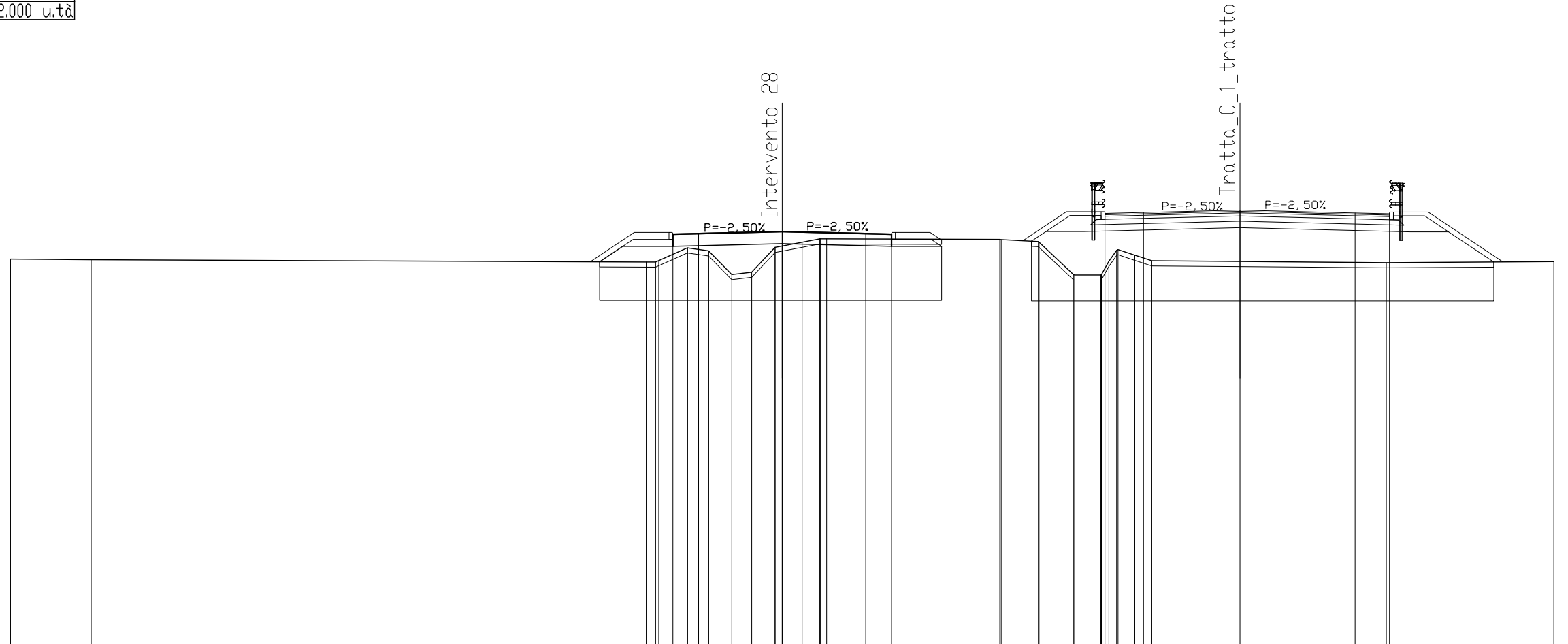
SOVRASTRUTTURA STRADALE	
MISTO GRANULARE RIEMPIMENTO	0.944 mq
CASSONETTO	8.500 m

MANUFATTI	
CORDOLO	2.000 u.tà

SEZIONE N. : 30                      SEZIONE N. : 37A  
 QT. PROGETTO : 121.065      QT. PROGETTO : 121.899  
 DIST.PROG. : 402.198      DIST.PROG. : 729.983  
 DIST.PREC. : 9.983  
 DIST.SUCC. : 4.830

SCALA 1:200

QT.RIF. 105.000



QUOTE TERRENO	119.99	119.97		119.88	119.94	120.43	120.43	120.31	119.39	119.49	120.45	120.50	120.65	120.78	120.76	120.75	120.68	120.65	119.38	119.38	120.33	120.36	120.14	119.93	119.85	119.90		
DIST.PARZIALI TERRENO	3.14		21.58	0.35	1.11	0.81	0.90	0.78	0.90	0.78	0.69		6.73		1.44	1.35	1.01		0.65	0.66		9.12		6.51				
QUOTE PROGETTO				119.89	120.49	120.49			120.60		120.49	120.49			120.69	121.07	121.07				121.77	121.80		121.22		121.05	121.05	119.88
DIST.PARZIALI PROGETTO				0.90	1.95		4.25		4.25	1.95		3.49			0.56	1.48			6.06			6.62		1.48	1.76			
QUOTA PIANO STRADA				120.96	120.98		121.07		120.98	120.96					121.77	121.80			121.90			121.79	121.75					
DIST. PIANO STRADA				1.00	3.25		3.25	1.00		8.30					1.50	3.75			4.47			1.34						





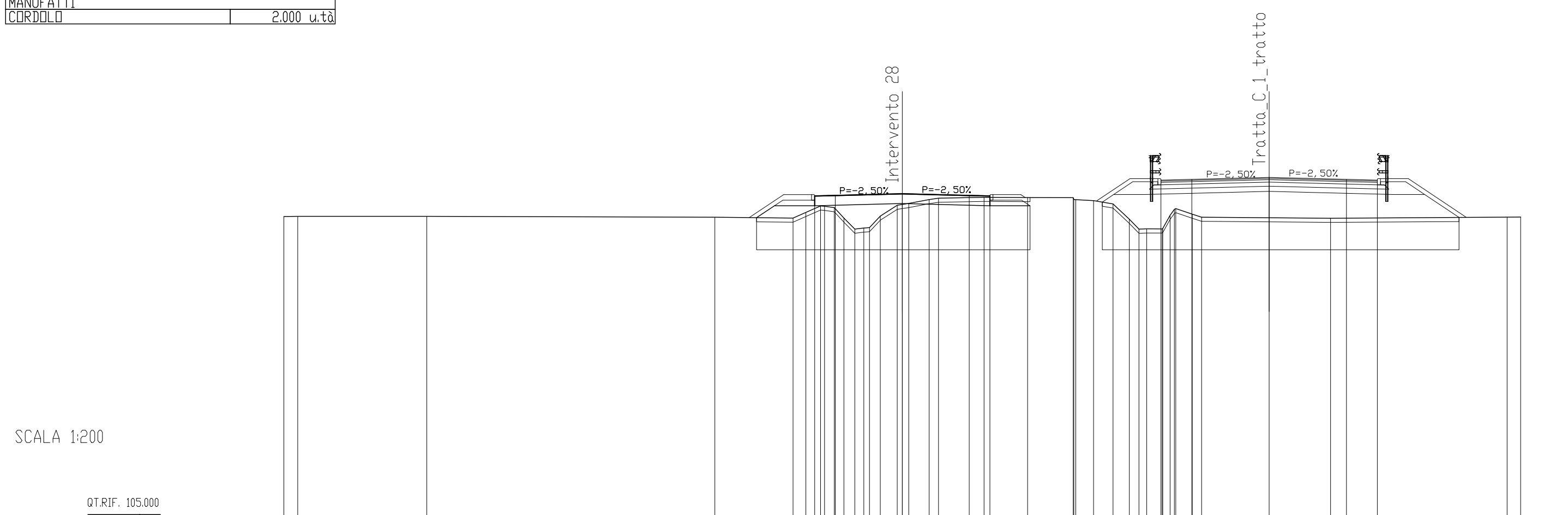
SCAVI E BONIFICHE	
SCOTICO	2.650 mq
SCAVO PER BONIFICA	24.324 mq
LARGHEZZA ANTICAPILLARE	13.267 m
GEOTESSILE	16.955 m

RILEVATI	
RILEVATO	3.458 mq
TERRENO VEGETALE	4.967 m

SOVRASTRUTTURA STRADALE	
MISTO GRANULARE RIEMPIMENTO	0.944 mq
CASSONETTO	8.500 m

MANUFATTI	
CORDOLO	2.000 u.tà

SEZIONE N. : 32                      SEZIONE N. : 38  
 QT. PROGETTO : 121.059      QT. PROGETTO : 121.859  
 DIST.PROG. : 412.215          DIST.PROG. : 740.000  
 DIST.PREC. : 5.187  
 DIST.SUCC. : 20.000



QUOTE TERRENO	119,96	119,97		119,97		119,93	119,88	120,16	120,47	120,39	119,88	119,35	119,42	119,98	120,51	120,59	120,78	120,85	120,89	120,88	120,88	120,78	120,73	120,57	119,83	119,35	119,36	119,36	120,31	120,35	119,93		119,88		119,93	119,94		
DIST.PARZIALI TERRENO	0,67		6,26		13,97		3,80	0,62	0,71	0,47	0,47	0,53	0,44	0,52	0,82	0,99	0,45	2,21	2,11	2,21		0,86	0,95	0,79	0,46	0,38	0,75	0,35	0,80	0,45		6,26		8,56		0,66		
QUOTE PROGETTO							119,90	120,48	120,48					120,59					120,48	120,48		120,66	121,03	121,03						121,18			121,03	121,03	119,92			
DIST.PARZIALI PROGETTO							0,87	1,95		4,25				4,25					1,95		3,50	0,55	1,48		6,06				6,06			1,48	1,67					
QUOTA PIANO STRADA								120,95	120,98					121,06					120,98	120,95									121,73	121,76		121,86		121,76	121,73			
DIST. PIANO STRADA								1,00	3,25					3,25					1,00		8,30				1,50	3,75		3,75		1,50								

SCAVI E BONIFICHE	
SCOTICO	2.657 mq
SCAVO PER BONIFICA	25.849 mq
LARGHEZZA ANTICAPILLARE	13.292 m
GEOTESSILE	17.003 m

RILEVATI	
RILEVATO	2.810 mq
TERRENO VEGETALE	4.866 m

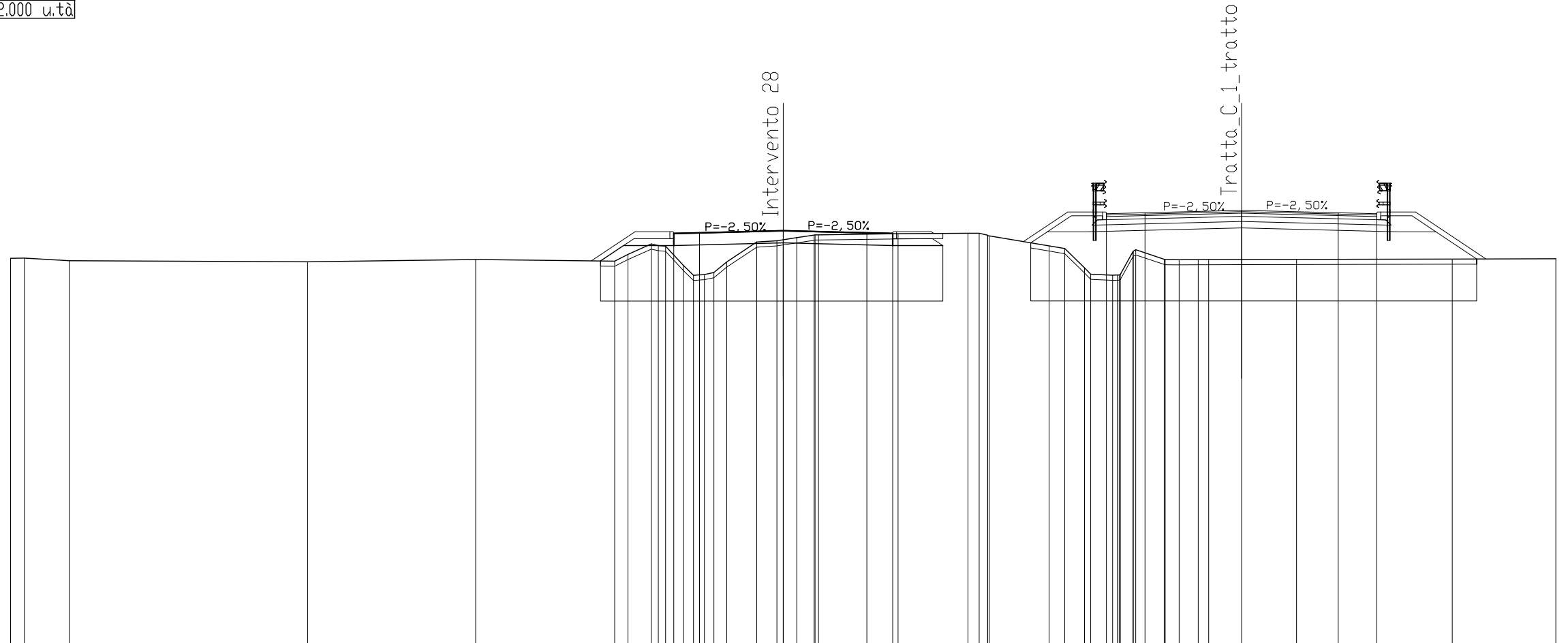
SOVRASTRUTTURA STRADALE	
MISTO GRANULARE RIEMPIMENTO	0.944 mq
CASSONETTO	8.500 m

MANUFATTI	
CORDOLO	2.000 u.tà

SEZIONE N. : 33                      SEZIONE N. : 39  
 QT. PROGETTO : 121.047      QT. PROGETTO : 121.839  
 DIST.PROG. : 432.215      DIST.PROG. : 760.000  
 DIST.PREC. : 20.000  
 DIST.SUCC. : 20.000

SCALA 1:200

QT.RIF. 105.000



QUOTE TERRENO	119.98	119.99	119.88		119.84		119.93		119.87	120.13	120.53	120.45	119.69	119.35	119.84	120.61	120.66	120.78	120.88	120.93	120.95	120.87	120.85	120.46	120.36	119.61	119.36	119.32	120.23	120.31	119.94	119.92	119.93	119.93	119.94	119.96	
DIST.PARZIALI TERRENO	0.54	1.74		9.26		6.52		5.40	0.52	0.90	0.70	0.72	0.77	0.50	1.17	0.78	0.53	0.67	3.09	2.71	0.44	0.33	2.33	0.61	0.76	0.85	0.49	1.10	0.54	0.74	0.40	3.41		6.04		4.02	
QUOTE PROGETTO									119.87	120.47	120.47					120.58			120.47	120.47				120.58	121.01	121.01						121.16			121.01	121.01	119.95
DIST.PARZIALI PROGETTO									0.89	1.95		4.25				4.25			1.95	3.41			0.64	1.48		6.06				6.06			1.48	1.58			
QUOTA PIANO STRADA										120.94	120.97					121.05			120.97	120.94					121.71	121.74				121.84		121.74	121.71				
DIST. PIANO STRADA										1.00	3.25					3.25			1.00	8.30				1.50	3.75				3.75		1.50						

SCAVI E BONIFICHE	
SCOTICO	2.561 mq
SCAVO PER BONIFICA	26.317 mq
LARGHEZZA ANTICAPILLARE	12.813 m
GEOTESSILE	16.702 m

RILEVATI	
RILEVATO	1.903 mq
TERRENO VEGETALE	4.019 m

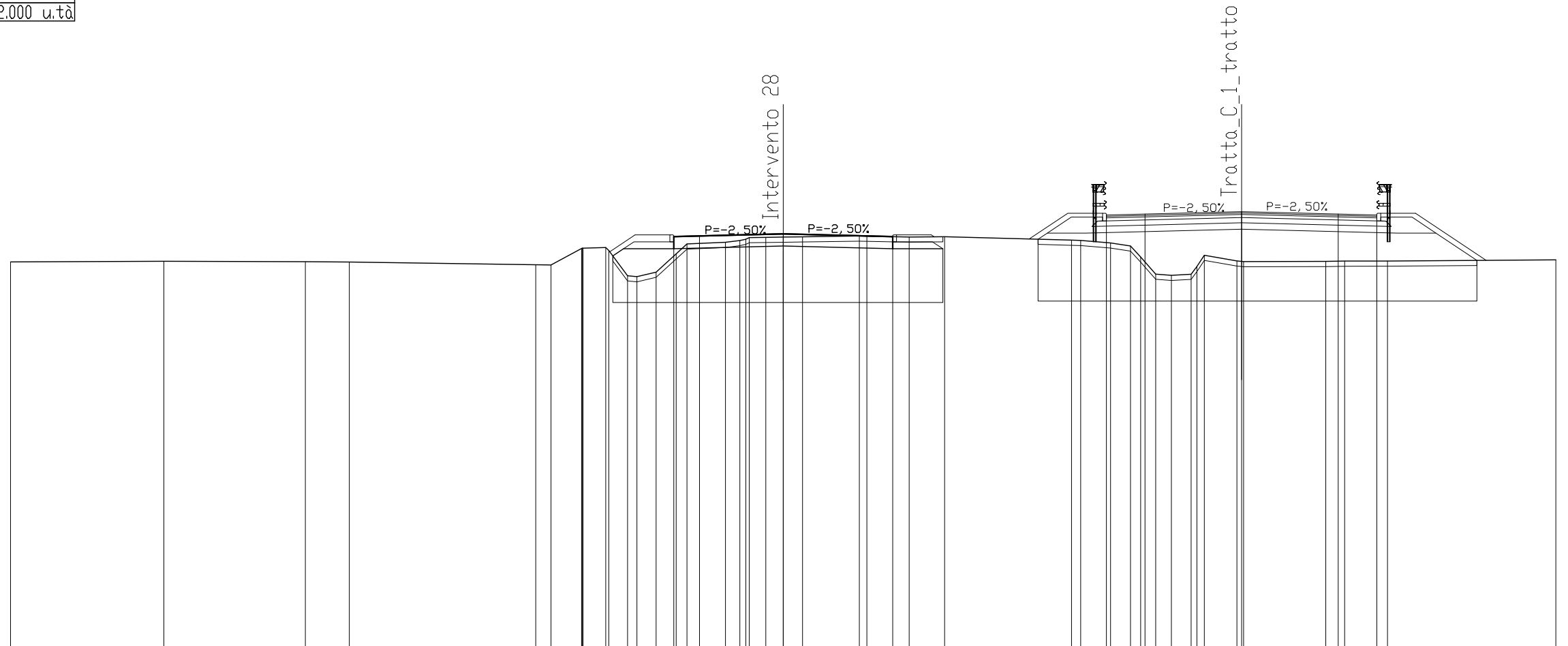
SOVRASTRUTTURA STRADALE	
MISTO GRANULARE RIEMPIMENTO	0.944 mq
CASSONETTO	8.500 m

MANUFATTI	
CORDOLO	2.000 u.tà

SEZIONE N. : 34                      SEZIONE N. : 40  
 QT. PROGETTO : 121.034      QT. PROGETTO : 121.899  
 DIST.PROG. : 452.215      DIST.PROG. : 780.000  
 DIST.PREC. : 20.000  
 DIST.SUCC. : 1.241

SCALA 1:200

QT.RIF. 105.000



QUOTE TERRENO	119.95	119.97	119.96	119.94		119.84	119.83	120.47	120.46	120.39	119.41	119.37	119.55	120.26	120.64	120.71	120.78	120.89	120.90	120.91	120.92	120.95	120.91	120.93		120.79	120.78	120.69	120.57	119.47	119.43	119.47	120.21	119.99	119.96	119.97	119.98	119.98		120.03		
DIST.PARZIALI TERRENO		5.95		5.49		1.71		7.24		0.60	1.18	0.88	0.73	0.36	0.74	0.78	0.42	1.49	0.56	0.64	0.68	0.75	2.21	1.93	1.38		4.93	0.36	1.16	0.78	0.39	0.58	0.61	0.76	1.26		3.19	0.73	1.66		6.54	
QUOTE PROGETTO											120.18	120.46	120.46						120.56								120.83	121.07	121.07					121.22						121.07	121.07	120.01
DIST.PARZIALI PROGETTO											0.42	1.95		4.25					4.25				1.95				3.70	0.36	1.48		6.06				6.06					1.48	1.59	
QUOTA PIANO STRADA													120.93	120.95					121.03				120.95	120.93							121.77	121.80		121.90				121.80	121.77			
DIST. PIANO STRADA													1.00	3.25					3.25				1.00				8.30				1.50	3.75		3.75			1.50					

SCAVI E BONIFICHE	
SCOTICO	2.596 mq
SCAVO PER BONIFICA	26.734 mq
LARGHEZZA ANTICAPILLARE	12.986 m
GEOTESSILE	16.764 m

RILEVATI	
RILEVATO	1.849 mq
TERRENO VEGETALE	4.296 m

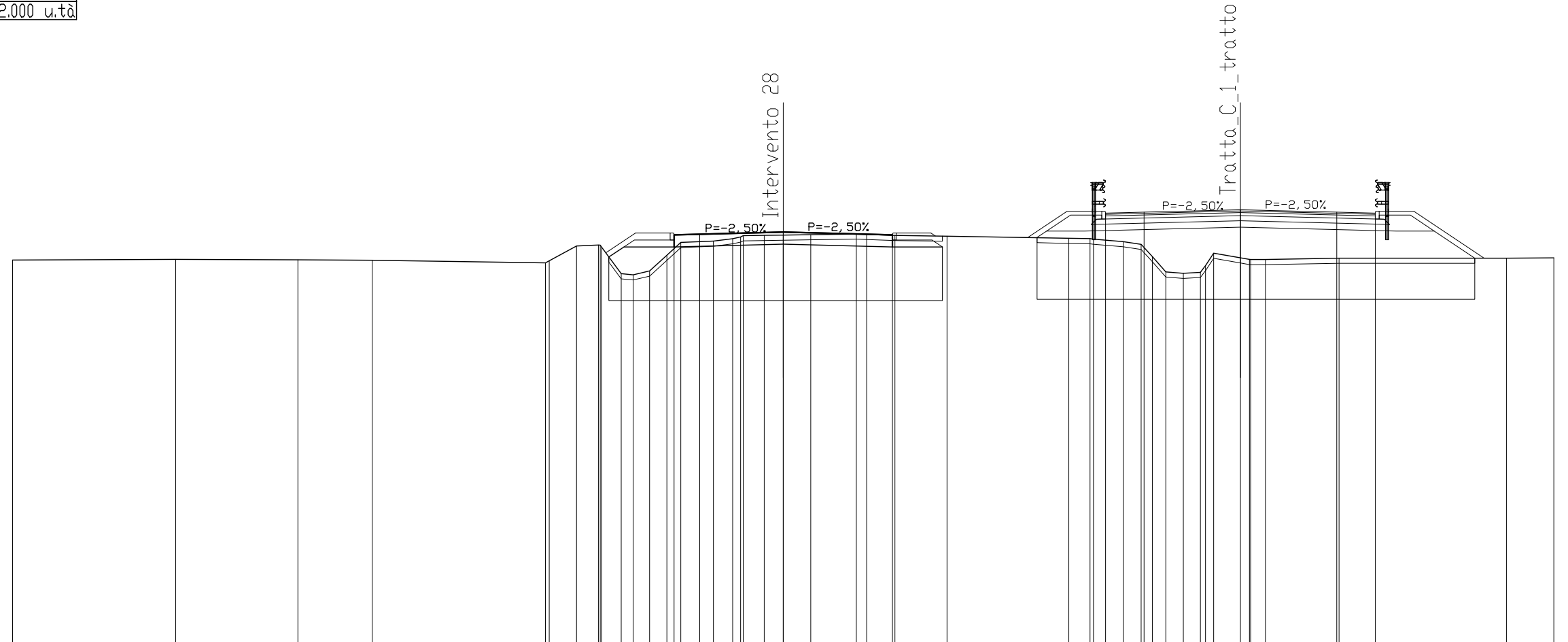
SOVRASTRUTTURA STRADALE	
MISTO GRANULARE RIEMPIMENTO	0.944 mq
CASSONETTO	8.500 m

MANUFATTI	
CORDOLO	2.000 u.tà

SEZIONE N. : 35      SEZIONE N. : 40A  
 QT. PROGETTO : 121.034    QT. PROGETTO : 121.905  
 DIST.PROG. : 453.456    DIST.PROG. : 781.241  
 DIST.PREC. : 1.241  
 DIST.SUCC. : 18.795

SCALA 1:200

QT.RIF. 105.000



QUOTE TERRENO	119.95	119.97	119.96	119.94		119.84	119.92	120.49	120.53	120.45	119.37	119.52	120.13	120.63	120.68	120.78	120.89	120.91	120.92	120.93	120.96	120.90	120.88	120.79	120.78	120.76	120.66	120.56	119.49	119.43	119.47	120.21	119.97	119.97	120.02	120.02	120.03
DIST.PARZIALI TERRENO		6.35		4.76		2.89		6.75	1.06	0.85	0.76	0.47	0.64	0.67	0.54	1.27	0.75	0.81	0.74	1.07	1.78	1.50	2.03	4.74	0.83	1.16	0.70	0.44	0.52	0.68	0.67	1.39	0.58	2.87	6.51	1.85	
QUOTE PROGETTO								120.07	120.46	120.46								120.56			120.46	120.46			120.83	121.07	121.07					121.23			121.07	121.07	120.02
DIST.PARZIALI PROGETTO								0.59	1.95					4.25			4.25			1.95			3.68	0.37	1.48		6.06				6.06			1.48	1.58		
QUOTA PIANO STRADA								120.93	120.95					121.03				120.95	120.93						121.77	121.81				121.91			121.81	121.77			
DIST. PIANO STRADA								1.00	3.25					3.25				1.00					8.30		1.50	3.75			3.75			1.50					





SCAVI E BONIFICHE	
SCOTICO	2.052 mq
SCAVO PER BONIFICA	9.176 mq
LARGHEZZA ANTICAPILLARE	10.257 m
GEOTESSILE	10.257 m

RILEVATI	
TERRENO VEGETALE	1.659 m

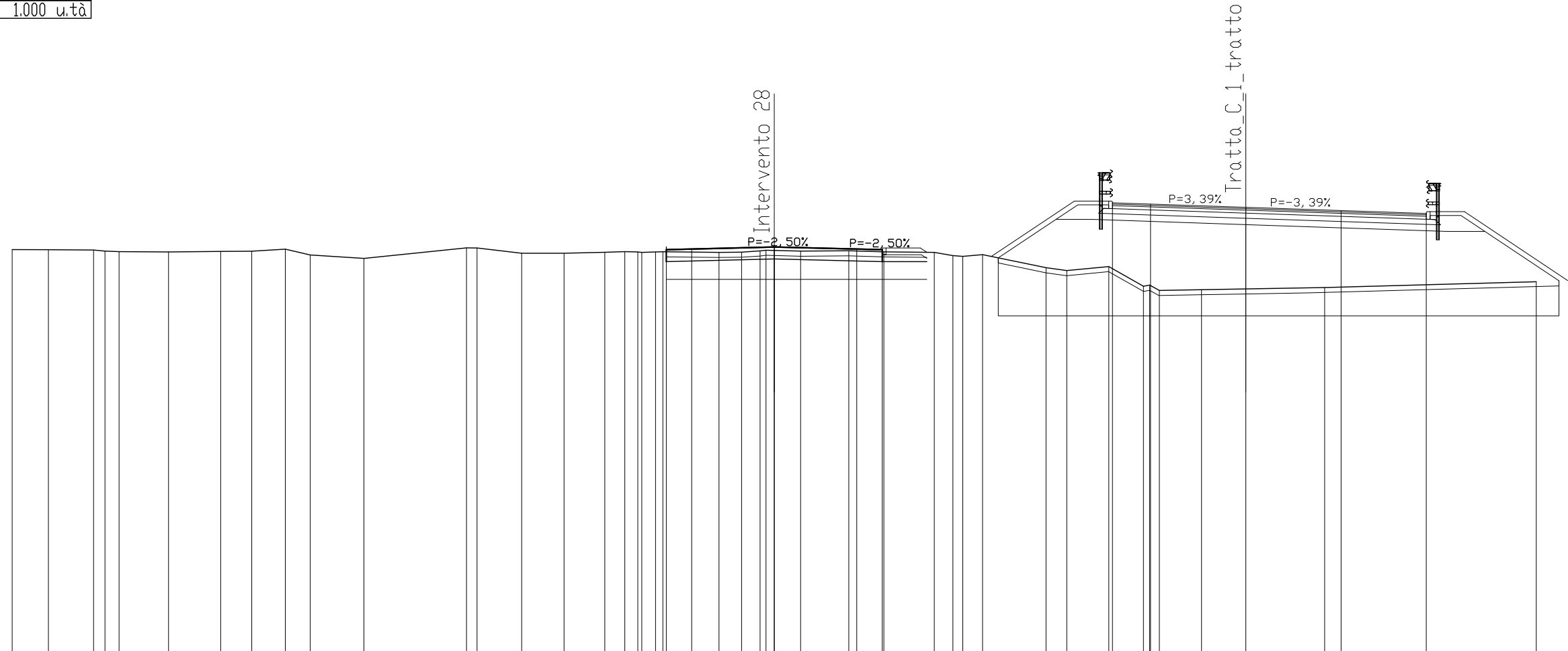
SOVRASTRUTTURA STRADALE	
MISTO GRANULARE RIEMPIMENTO	0.459 mq
CASSONETTO	8.500 m

MANUFATTI	
CORDOLO	1.000 u.tà

SEZIONE N. : 38      SEZIONE N. : 43  
 QT. PROGETTO : 120.997    QT. PROGETTO : 122.559  
 DIST.PROG. : 512.566      DIST.PROG. : 840.000  
 DIST.PREC. : 20.200  
 DIST.SUCC. : 20.295

SCALA 1:200

QT.RIF. 105.000



QUOTE TERRENO	120.90	120.89	120.88	120.84	120.82	120.80	120.82	120.83	120.91	120.69	120.55	120.97	120.96	120.75	120.75	120.79	120.79	120.84	120.86	120.83	120.85	120.81	120.79	120.66	120.63	120.70	120.18	120.07	120.23	119.45	119.29	119.32	119.40	119.63		
DIST.PARZIALI TERRENO	1.43	1.78	0.45	0.55	1.95	2.05	1.22	1.32	0.98	2.11	4.04	0.42	1.76	1.67	1.60	0.79	0.51	0.54	2.21	0.89	0.73	1.04	1.90	1.38	1.99	0.73	0.39	0.78	2.50	0.82	1.65	1.37	0.38	1.66	4.85	8.33
QUOTE PROGETTO												120.42	120.42	120.53	120.42	120.42	120.57	122.08	122.08	121.88	121.61	121.61	119.67													
DIST.PARZIALI PROGETTO												4.25	4.25	1.76	2.81	2.27	1.44	6.04	7.92	1.49	2.92															
QUOTA PIANO STRADA												120.89	120.92	121.00	120.92	120.89	122.74	122.69	122.56	122.43	122.32															
DIST. PIANO STRADA												1.00	3.25	3.25	1.00	9.07	1.50	3.75	3.75	3.35																



SCAVI E BONIFICHE	
SCOTICO	3.052 mq
SCAVO PER BONIFICA	33.837 mq
LARGHEZZA ANTICAPILLARE	15.254 m
GEOTESSILE	17.066 m

RILEVATI	
RILEVATO	3.926 mq
TERRENO VEGETALE	4.044 m

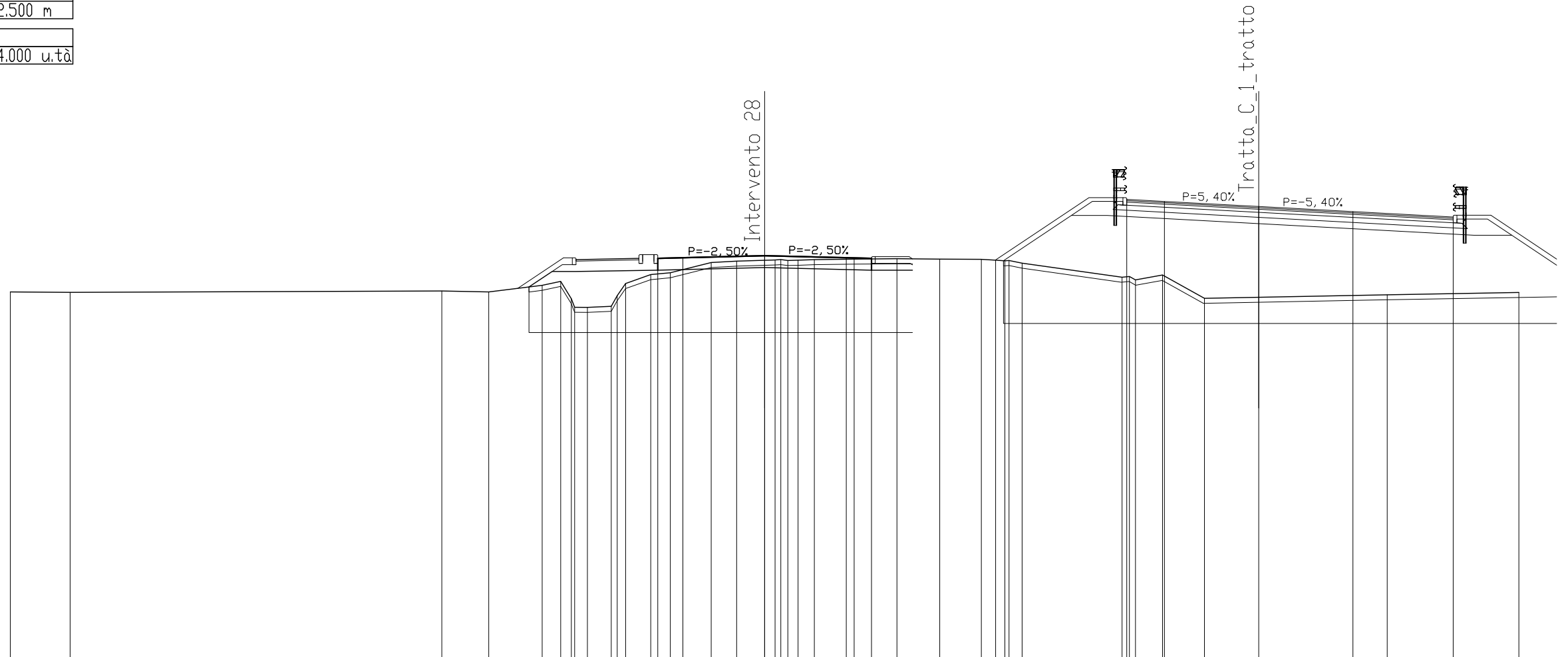
SOVRASTRUTTURA STRADALE	
MISTO GRANULARE RIEMPIMENTO	2.045 mq
CASSONETTO	8.500 m
PISTA CICLABILE	2.500 m

MANUFATTI	
CORDOLO	4.000 u.tà

SEZIONE N. : 39                      SEZIONE N. : 44  
 QT. PROGETTO : 120.984    QT. PROGETTO : 122.939  
 DIST.PROG. : 532.861        DIST.PROG. : 860.000  
 DIST.PREC. : 20.295  
 DIST.SUCC. : 10.477

SCALA 1:200

QT.RIF. 105.000



QUOTE TERRENO	119.54	119.53		119.58	119.54	119.81	119.96	118.94	118.93	118.98	119.88	120.23	120.31	120.71	120.77	120.80	120.83	120.81	120.83	120.85	120.87	120.85	120.84	120.81	120.80	120.69	120.13	120.02	120.22	119.29	119.43	119.52
DIST.PARZIALI TERRENO	2.38		14.78	1.87	2.12	0.74	0.42	0.51	0.95	0.34	1.00	0.78	1.63	1.01	1.11	0.42	0.40	0.65	1.58	1.70	1.70	1.66	0.57	0.37	0.52	3.98	1.07	1.67	7.27	5.24		
QUOTE PROGETTO					119.74	120.36	120.36				120.41			120.51		120.41	120.41		120.79	122.58	122.58						122.26				121.80	121.80
DIST.PARZIALI PROGETTO					0.92	0.95		3.25			4.25			4.25		1.63	3.62		2.70	1.42		6.03				8.56			1.51	3.33		
QUOTA PIANO STRADA						120.83				120.88	120.88	120.90		120.98		120.90	120.88									123.22	123.14	122.94	122.74		122.52	
DIST. PIANO STRADA								2.50		0.75	1.00	3.25		3.25		1.00			10.15						1.50	3.75	3.75	3.99				

SCAVI E BONIFICHE	
SCOTICO	3.108 mq
SCAVO PER BONIFICA	33.095 mq
LARGHEZZA ANTICAPILLARE	15.541 m
GEOTESSILE	17.121 m

RILEVATI	
RILEVATO	4.953 mq
TERRENO VEGETALE	4.280 m

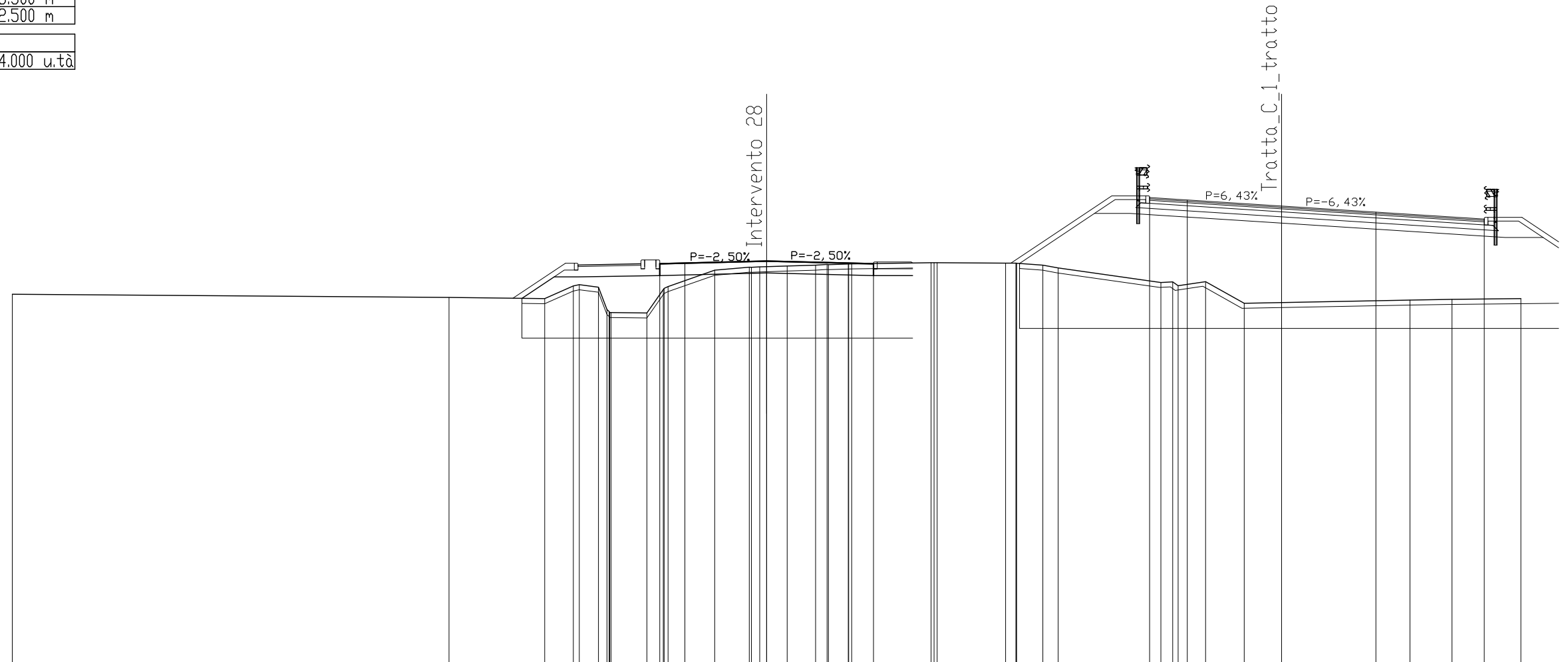
SOVRASTRUTTURA STRADALE	
MISTO GRANULARE RIEMPIMENTO	2.028 mq
CASSONETTO	8.500 m
PISTA CICLABILE	2.500 m

MANUFATTI	
CORDOLO	4.000 u.tà

SEZIONE N. : 40      SEZIONE N. : 44A  
 QT. PROGETTO : 120.978      QT. PROGETTO : 123.166  
 DIST.PROG. : 543.338      DIST.PROG. : 870.283  
 DIST.PREC. : 10.477  
 DIST.SUCC. : 9.921

SCALA 1:200

QT.RIF. 105.000



QUOTE TERRENO	119.66	119.53	119.48	119.99	120.04	119.94	118.93	118.92	119.85	119.96	120.61	120.73	120.75	120.78	120.82	120.84	120.87	120.91	120.91	120.90	120.89	120.82	120.70	120.13	120.15	120.00	120.16	119.30	119.43	119.46	119.48
DIST.PARZIALI TERRENO		17.37	3.81	1.14	0.76	0.34	1.43	0.65	1.85	1.38	0.33	0.82	1.13	0.46	0.81	3.16		2.72	0.41	1.05	0.61	4.09		0.47	1.09	1.54	6.59	1.67	2.74		
QUOTE PROGETTO			119.50	120.35	120.35		120.40				120.51			120.40	120.40			120.88		122.87	122.87			122.49						121.91	121.91
DIST.PARZIALI PROGETTO			1.28	0.95	3.25		4.25				4.25		1.56	4.25	2.98	1.42	6.02							8.89					1.51		
QUOTA PIANO STRADA			120.82	120.87	120.87	120.90		120.98		120.90	120.87			120.87				123.50	123.41		123.17		122.92					122.65			
DIST. PIANO STRADA			2.50	0.75	1.00	3.25		3.25		1.00				10.98				1.50	3.75		3.75		4.31								



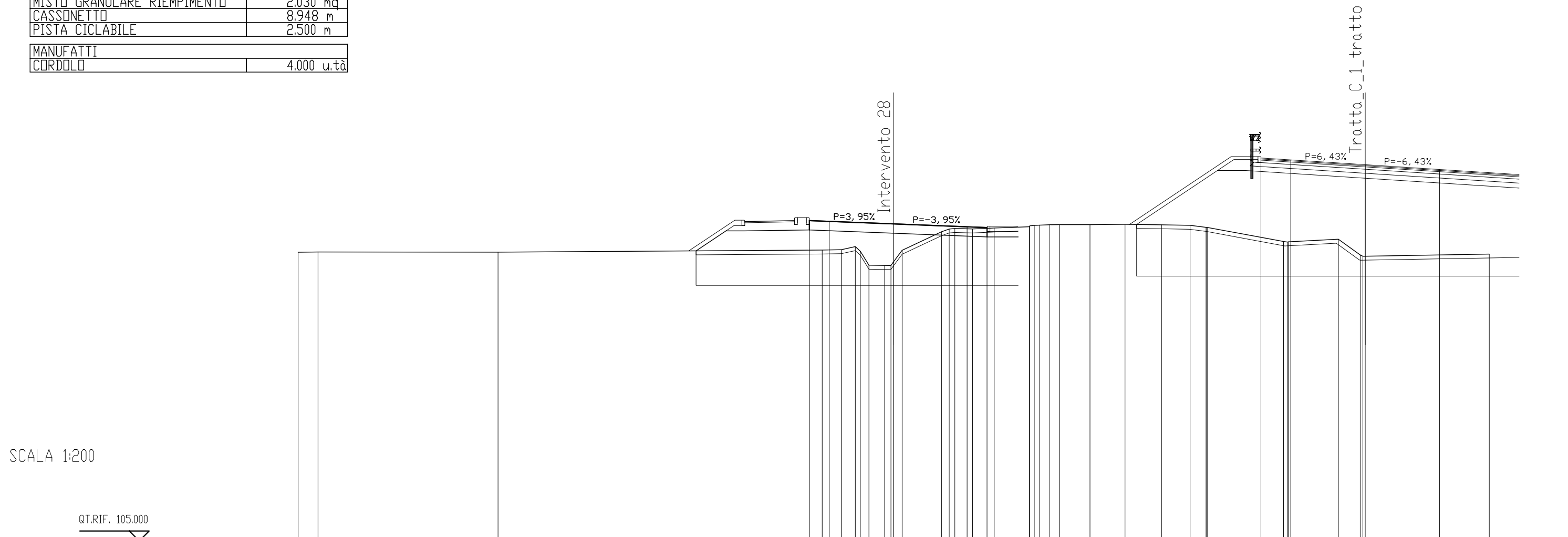
SCAVI E BONIFICHE	
SCOTICO	3,245 mq
SCAVO PER BONIFICA	29,408 mq
LARGHEZZA ANTICAPILLARE	16,225 m
GEOTESSILE	17,962 m

RILEVATI	
RILEVATO	11,121 mq
TERRENO VEGETALE	4,576 m

SOVRASTRUTTURA STRADALE	
MISTO GRANULARE RIEMPIMENTO	2,030 mq
CASSONETTO	8,948 m
PISTA CICLABILE	2,500 m

MANUFATTI	
CORDOLO	4,000 u.tà

SEZIONE N. : 42                      SEZIONE N. : 46  
 QT. PROGETTO : 120.958            QT. PROGETTO : 123.939  
 DIST.PROG. : 574.345            DIST.PROG. : 900.000  
 DIST.PREC. : 21.086  
 DIST.SUCC. : 14.772



SCALA 1:200  
 QT.RIF. 105.000

QUOTE TERRENO	119,53	119,54		119,54		119,64	119,66	119,81	118,88	118,87	119,07	119,63	120,57	120,73	120,70	120,75	120,82	120,90	120,92	120,92	120,94	120,91	120,89	120,78	120,78		120,07	120,06	120,19	119,40	119,33		119,44
DIST.PARZIALI TERRENO	1,00		9,07		16,33	0,96	0,71	0,43	0,79	0,42	1,99	0,38	0,89	1,09	1,78		0,51	0,49	1,54	1,76	1,84	1,44	0,81	3,84		2,51	1,10		6,37				
QUOTE PROGETTO						119,60	120,61	120,61		120,66		120,49		120,30	120,30						120,93			123,65	123,65			123,26					
DIST.PARZIALI PROGETTO						1,51	0,95		3,25		4,25		4,70	1,57		5,97					4,07		1,42		6,02			8,89					
QUOTA PIANO STRADA						121,08	121,13	121,13	121,09		120,96		120,81	120,77								124,28		124,18		123,94			123,70				
DIST. PIANO STRADA							2,50	0,75	1,00	3,25		3,70	1,00			13,80							1,50		3,75		3,75		4,31				

SCAVI E BONIFICHE	
SCOTICO	3,262 mq
SCAVO PER BONIFICA	28,732 mq
LARGHEZZA ANTICAPILLARE	16,308 m
GEOTESSILE	18,108 m

RILEVATI	
RILEVATO	12,214 mq
TERRENO VEGETALE	4,605 m

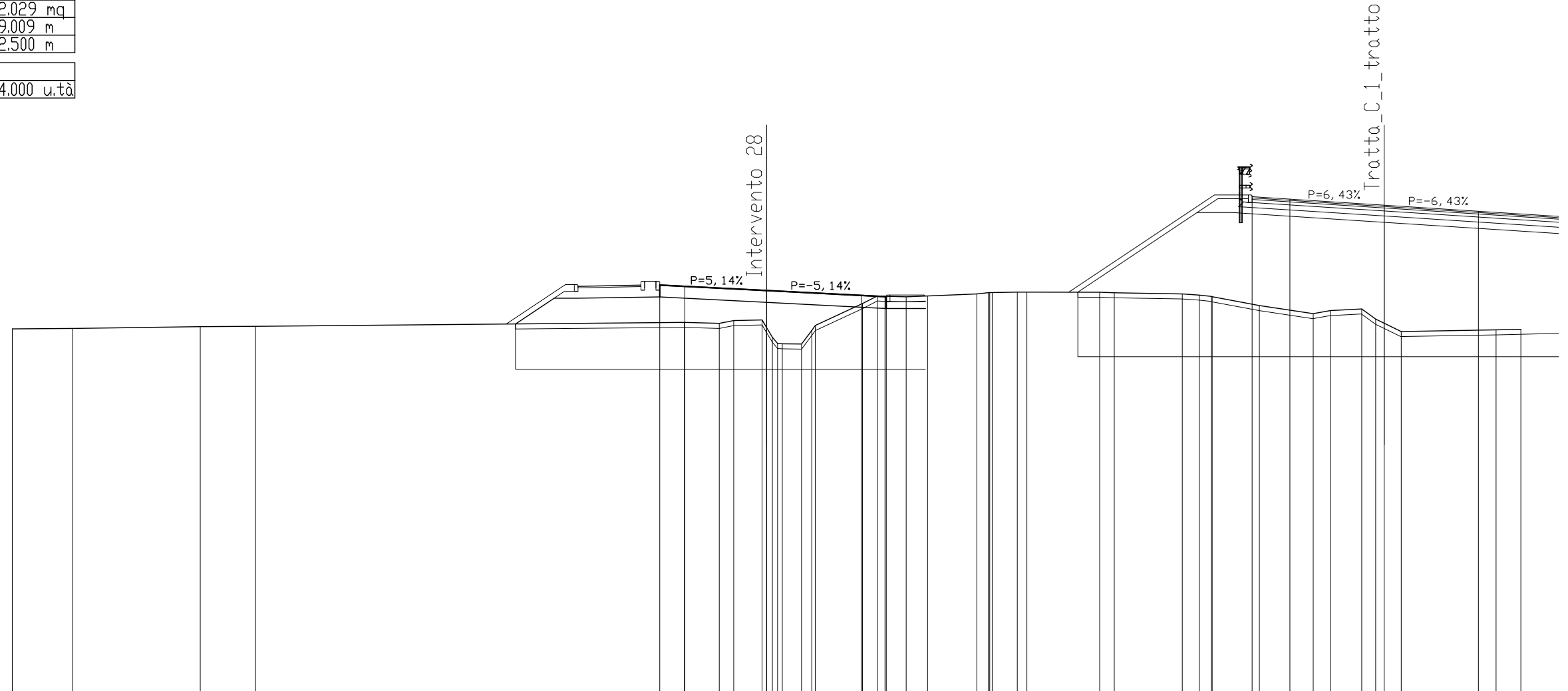
SOVRASTRUTTURA STRADALE	
MISTO GRANULARE RIEMPIMENTO	2,029 mq
CASSONETTO	9,009 m
PISTA CICLABILE	2,500 m

MANUFATTI	
CORDOLO	4,000 u.tà

SEZIONE N. : 43      SEZIONE N. : 46A  
 QT. PROGETTO : 120.949    QT. PROGETTO : 124.342  
 DIST.PROG. : 589.117      DIST.PROG. : 913.283  
 DIST.PREC. : 14.772  
 DIST.SUCC. : 7.386

SCALA 1:200

QT.RIF. 105.000



QUOTE TERRENO	119,43	119,44	119,52	119,53	119,68	119,65	119,76	119,78	118,85	118,83	118,82	119,56	120,43	120,74	120,72	120,70	120,73	120,82	120,87	120,87	120,89	120,89	120,88	120,86	120,82	120,77	120,72	120,70	120,36	120,03	120,15	120,22	119,82	119,32	119,39	119,41
DIST.PARZIALI TERRENO	2,41	5,07	2,20	17,06	1,38	0,58	1,12	0,77	0,40	1,88	0,59	0,85	0,85	1,96	0,46	1,00	0,38	2,89	0,58	2,71	0,68	0,48	1,87	2,14	0,69	1,24	0,55	1,02	3,77	0,99						
QUOTE PROGETTO					119,62	120,65	120,65	120,70	120,48					120,23	120,23				120,89			124,05	124,05						123,66							
DIST.PARZIALI PROGETTO					1,54	0,95	3,25	4,25	4,76				1,56	6,06				4,74			1,42	6,02						8,89								
QUOTA PIANO STRADA					121,12	121,17	121,17	121,12	120,95				120,76	120,70								124,68	124,58					124,34								
DIST. PIANO STRADA					2,50	0,75	1,00	3,25	3,76			1,00						14,55				1,50	3,75				3,75	3,75						4,31		





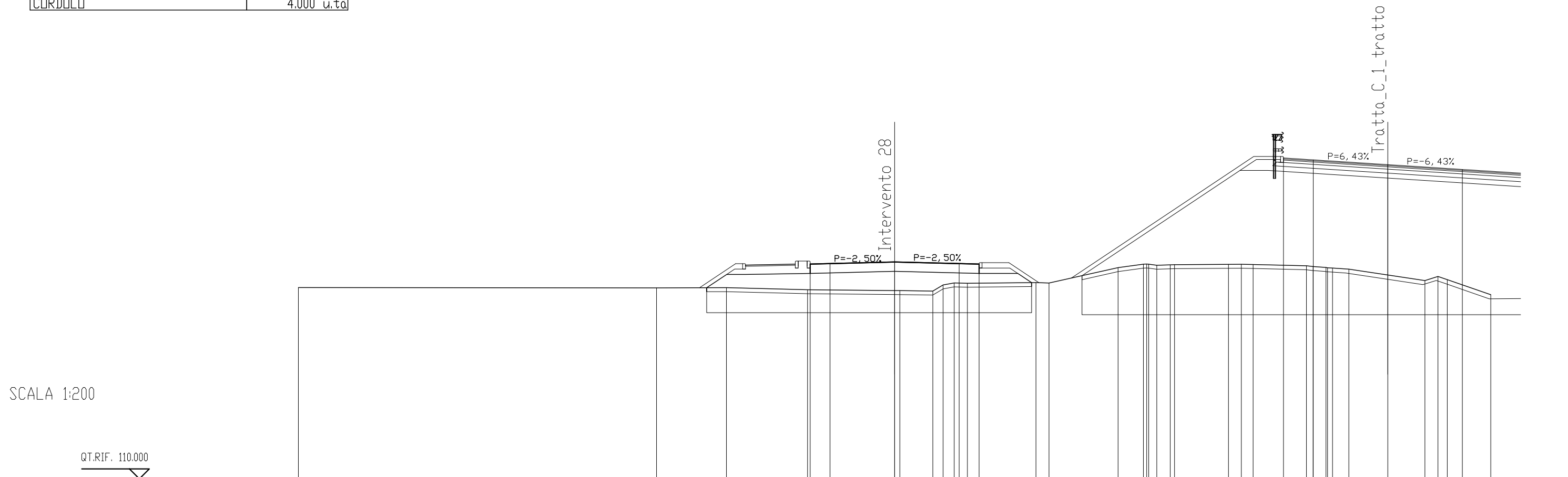
SCAVI E BONIFICHE	
SCOTICO	3,270 mq
SCAVO PER BONIFICA	17,288 mq
LARGHEZZA ANTICAPILLARE	16,349 m
GEOTESSILE	19,120 m

RILEVATI	
RILEVATO	11,561 mq
TERRENO VEGETALE	5,703 m

SOVRASTRUTTURA STRADALE	
MISTO GRANULARE RIEMPIMENTO	2,079 mq
CASSONETTO	8,500 m
PISTA CICLABILE	2,500 m

MANUFATTI	
CORDOLO	4,000 u.tà

SEZIONE N. : 46                      SEZIONE N. : 49  
 QT. PROGETTO : 120.919            QT. PROGETTO : 125.821  
 DIST.PROG. : 637.927            DIST.PROG. : 960.000  
 DIST.PREC. : 20.487  
 DIST.SUCC. : 0.751



SCALA 1:200  
 QT.RIF. 110.000

QUOTE TERRENO	119,63		119,61	119,62	119,52	119,48 119,48	119,45 119,76 119,87 119,85	119,88 119,86	120,63	120,81 120,75 120,78 120,78	120,80 120,81 120,79	120,73 120,69 120,64 120,61 120,56	119,98 120,19 120,03	119,27						
DIST.PARZIALI TERRENO		18,02	3,52	4,08	4,38	1,66	0,92 0,56 0,66	3,45	0,65	3,48	1,28	0,41 0,68	2,71	0,65 0,59	2,69	0,33 0,65	0,82	3,83	0,66 0,47	2,19
QUOTE PROGETTO			119,62 120,29 120,29		120,34	120,45		120,34	120,34 119,88	120,23		125,53 125,53		125,14						
DIST.PARZIALI PROGETTO			1,01 0,95	3,25	4,25	4,25	1,95	0,69	2,54		7,95	1,42	6,02		8,89					
QUOTA PIANO STRADA			120,76	120,81 120,81 120,84	120,92	120,84 120,81						126,16 126,06	125,82	125,58						
DIST. PIANO STRADA				2,50 0,75 1,00	3,25	3,25	1,00			15,32		1,50	3,75	3,75	4,31					



SCAVI E BONIFICHE	
SCOTICO	3,262 mq
SCAVO PER BONIFICA	16,860 mq
LARGHEZZA ANTICAPILLARE	16,311 m
GEOTESSILE	19,061 m

RILEVATI	
RILEVATO	11,546 mq
TERRENO VEGETALE	5,641 m

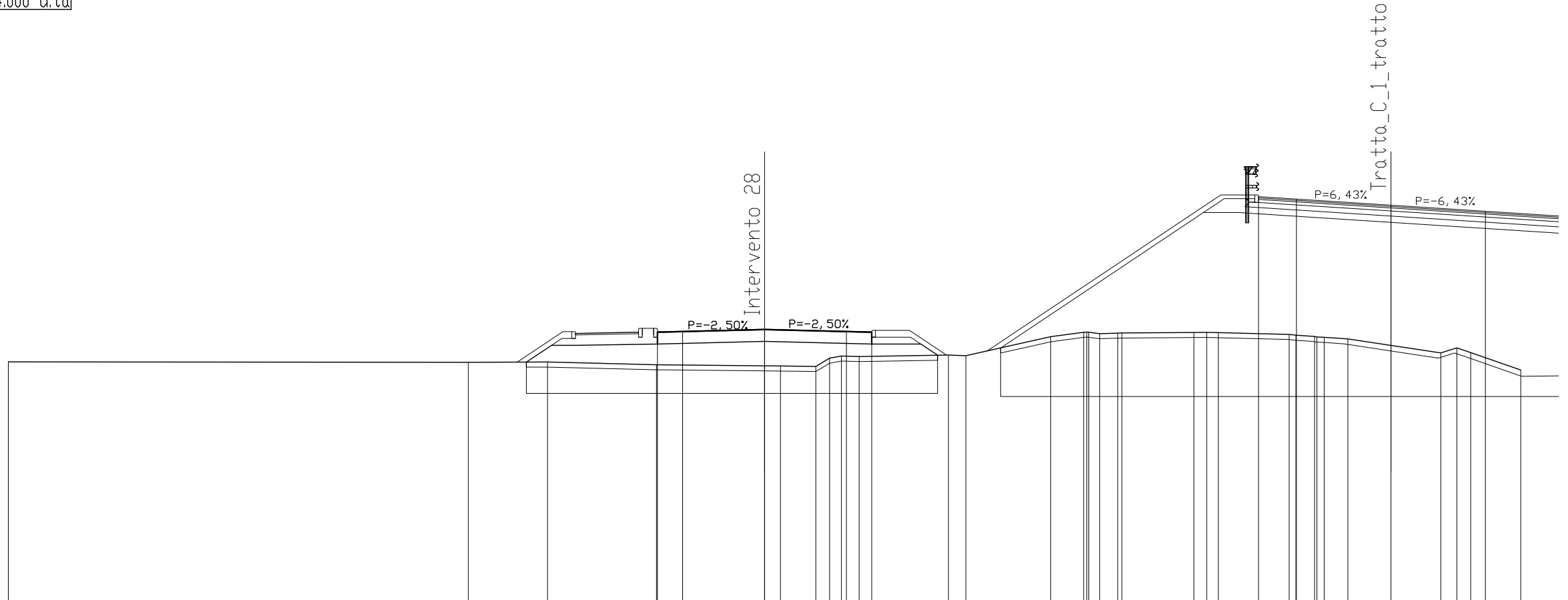
SOVRASTRUTTURA STRADALE	
MISTO GRANULARE RIEMPIMENTO	2,077 mq
CASSONETTO	8,500 m
PISTA CICLABILE	2,500 m

MANUFATTI	
CORDOLO	4,000 u.tà

SEZIONE N. : 47                      SEZIONE N. : 49A  
 QT. PROGETTO : 120.918          QT. PROGETTO : 125.844  
 DIST.PROG. : 638.678            DIST.PROG. : 960.733  
 DIST.PREC. : 0.751  
 DIST.SUCC. : 19.758

SCALA 1:200

QT.RIF. 110.000



QUOTE TERRENO	119,64			119,62	119,63	119,52	119,48	119,47	119,45	119,78	119,87	119,85	119,91	119,88	120,63	120,81	120,75	120,78	120,80	120,90	120,79	120,72	120,69	120,64	120,61	120,54	119,99	120,19	120,00	119,31
DIST.PARZIALI TERRENO		18,25		3,14	4,32	4,29	0,63	1,40	0,55	0,47	0,70	3,54	0,69	3,36	1,31	0,43	0,71	2,86	0,51	0,46	2,81	0,74	0,94	3,69	0,63	0,55	1,99			
QUOTE PROGETTO				119,63	120,29	120,29	120,34	120,45		120,34	120,34	119,90	120,19						125,55	125,55			125,16							
DIST.PARZIALI PROGETTO				1,00	0,95	3,25	4,25		4,25	1,95	0,66	2,50			8,04				1,42			6,02						8,89		
QUOTA PIANO STRADA				120,76	120,81	120,81	120,84	120,92		120,84	120,81								126,18	126,09			125,84							
DIST. PIANO STRADA					2,50	0,75	1,00	3,25		3,25	1,00				15,35				1,50			3,75				3,75		4,31		

SCAVI E BONIFICHE	
SCOTICO	3.302 mq
SCAVO PER BONIFICA	14.996 mq
LARGHEZZA ANTICAPILLARE	16.506 m
GEOTESSILE	19.199 m

RILEVATI	
RILEVATO	13.219 mq
TERRENO VEGETALE	5.633 m

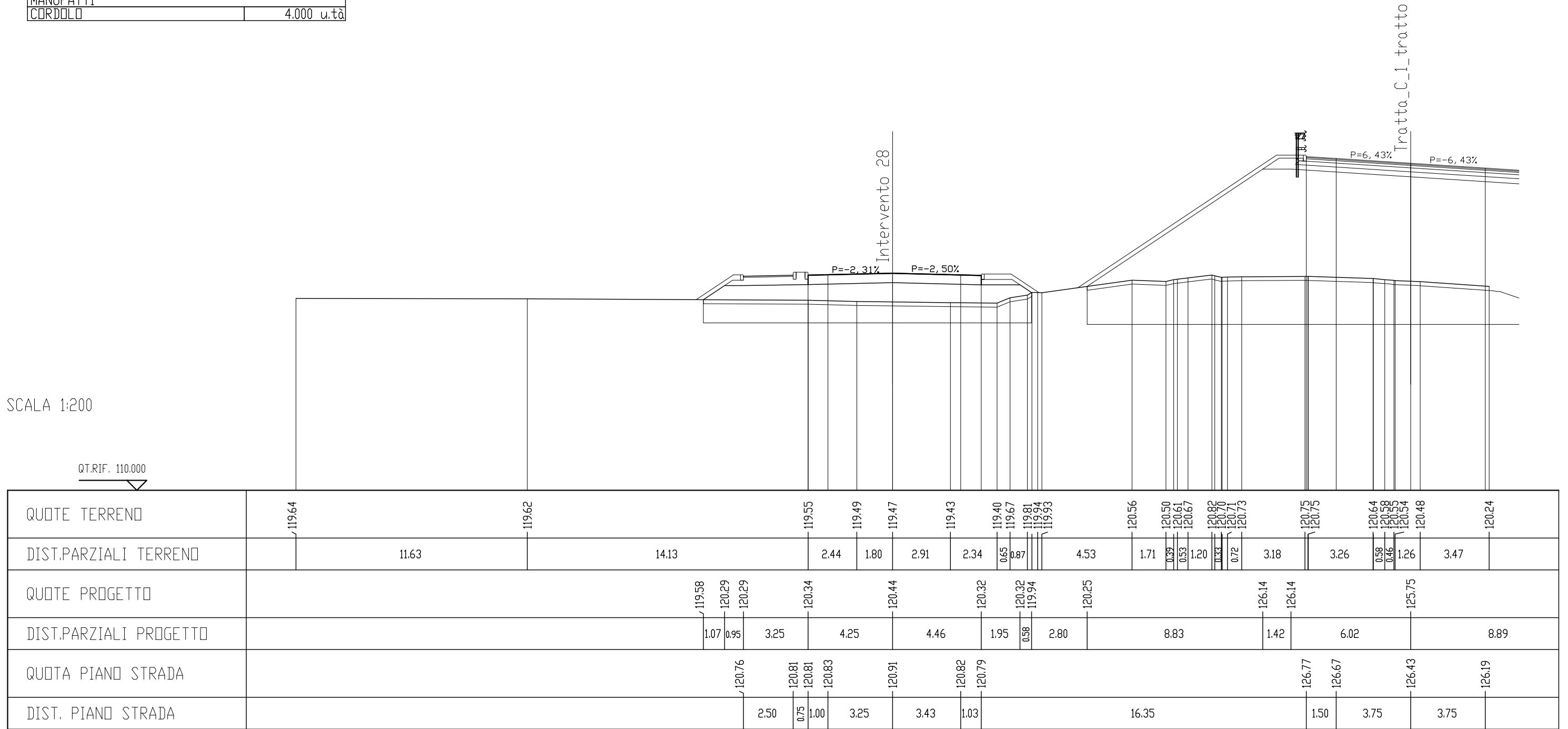
SOVRASTRUTTURA STRADALE	
MISTO GRANULARE RIEMPIMENTO	2.079 mq
CASSONETTO	8.709 m
PISTA CICLABILE	2.500 m

MANUFATTI	
CORDOLO	4.000 u.tà

SEZIONE N. : 48      SEZIONE N. : 50  
 QT. PROGETTO : 120.906    QT. PROGETTO : 126.432  
 DIST.PROG. : 658.436    DIST.PROG. : 980.000  
 DIST.PREC. : 19.758  
 DIST.SUCC. : 21.570

SCALA 1:200

QT.RIF. 110.000





SCAVI E BONIFICHE	
SCOTICO	3.808 mq
SCAVO PER BONIFICA	31.999 mq
LARGHEZZA ANTICAPILLARE	19.038 m
GEOTESSILE	20.777 m

RILEVATI	
RILEVATO	13.068 mq
TERRENO VEGETALE	5.031 m

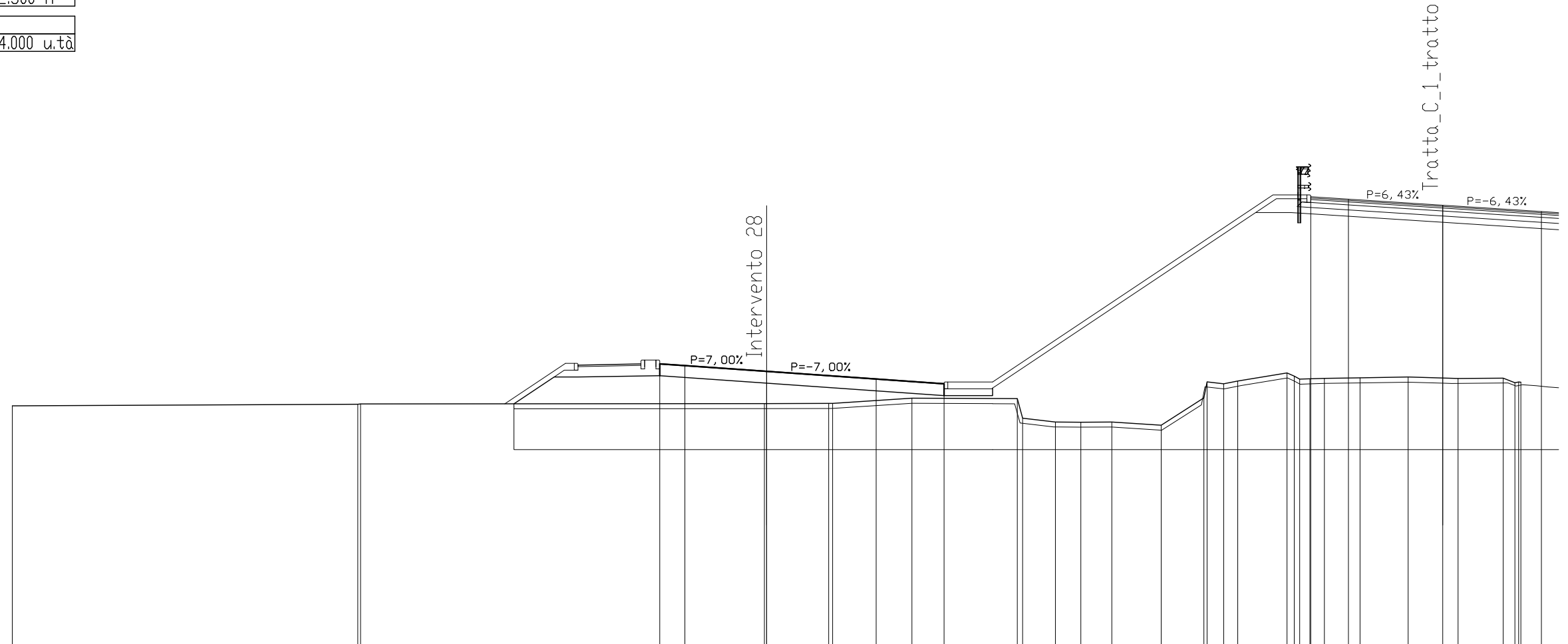
SOVRASTRUTTURA STRADALE	
MISTO GRANULARE RIEMPIMENTO	2.128 mq
CASSONETTO	11.307 m
PISTA CICLABILE	2.500 m

MANUFATTI	
CORDOLO	4.000 u.tà

SEZIONE N. : 50                      SEZIONE N. : 51A  
 QT. PROGETTO : 120.879    QT. PROGETTO : 127.485  
 DIST.PROG. : 702.481        DIST.PROG. : 1018.833  
 DIST.PREC. : 22.475  
 DIST.SUCC. : 1.439

SCALA 1:200

QT.RIF. 110.000



QUOTE TERRENO	119.51	119.57	119.58	119.60	119.60	119.60	119.61	119.81	119.79	119.02	118.86	118.86	118.87	118.74	119.83	120.46	120.49	120.82	120.57	120.60	120.62	120.65	120.59	120.61	120.43	120.45	
DIST.PARZIALI TERRENO	13.74	16.06	2.47	3.15	4.19	1.30	1.01	1.23	1.97	1.70	0.66	0.56	1.96	0.41	0.57	1.42	1.91	1.99	1.79	0.47							
QUOTE PROGETTO		119.59	120.66	120.66	120.71	120.41		119.91	119.91	120.21				127.19	127.19							126.81					
DIST.PARZIALI PROGETTO		1.60	0.95	3.25	4.25	7.06	1.93	10.46	1.42	6.02																	8.89
QUOTA PIANO STRADA			121.13	121.18	121.18	121.11	120.88	120.57	120.38									127.82	127.73			127.49				127.23	
DIST. PIANO STRADA			2.50	0.75	1.00	3.25	4.36	2.70						14.58				1.50	3.75			3.93					

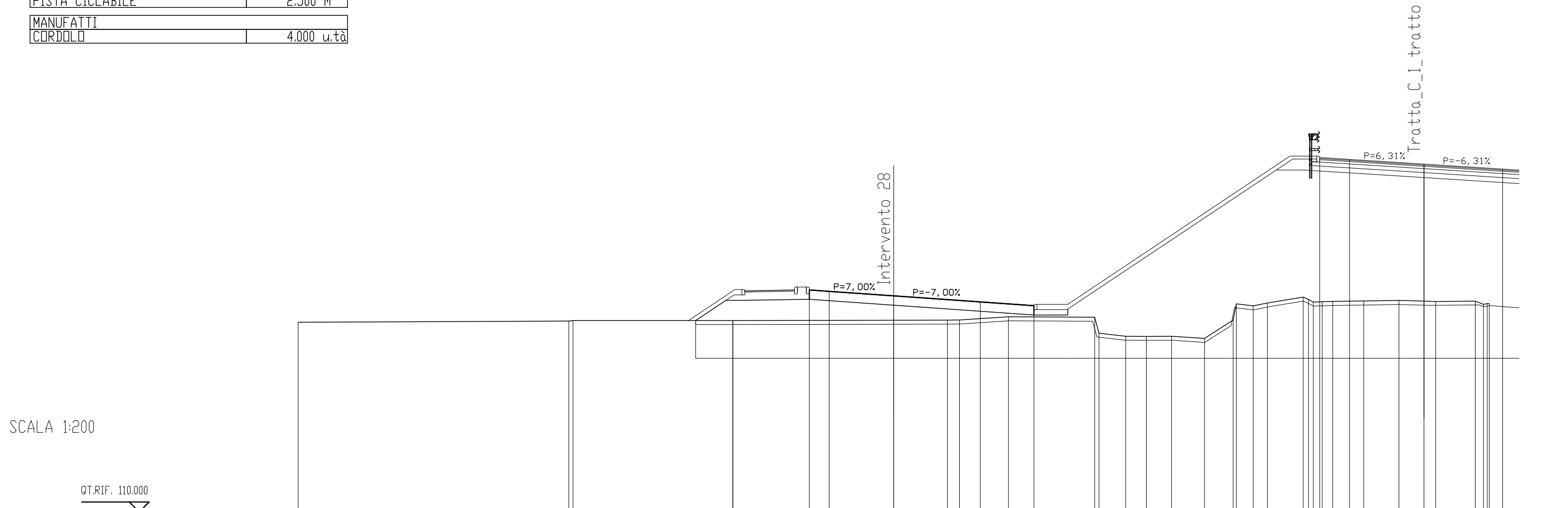
SCAVI E BONIFICHE	
SCOTICO	3.748 mq
SCAVO PER BONIFICA	32.796 mq
LARGHEZZA ANTICAPILLARE	18.748 m
GEOTESSILE	20.555 m

RILEVATI	
RILEVATO	12.308 mq
TERRENO VEGETALE	4.721 m

SOVRASTRUTTURA STRADALE	
MISTO GRANULARE RIEMPIMENTO	2.066 mq
CASSONETTO	11.313 m
PISTA CICLABILE	2.500 m

MANUFATTI	
CORDOLO	4.000 u.tà

SEZIONE N. : 51                      SEZIONE N. : 52  
 QT. PROGETTO : 120.878    QT. PROGETTO : 127.514  
 DIST.PROG. : 703.920        DIST.PROG. : 1020.000  
 DIST.PREC. : 1.439  
 DIST.SUCC. : 23.309



QUOTE TERRENO	119.55	119.61 119.63	119.64 119.64	119.65	119.66 119.66	119.82	119.81 119.80	118.84 118.84 118.84	118.74	119.66 120.48 120.38	120.52	120.82 120.57 120.56 120.60	120.62	120.65	120.60	120.61 120.49 120.48	
DIST.PARZIALI TERRENO	13.63	8.05	8.10	2.71	0.61 2.47	4.34	1.35	1.04 1.27	1.66	1.44	0.85 0.72	1.80	0.45 0.53	1.56	1.77	1.85	2.00
QUOTE PROGETTO			119.64 120.66 120.66	120.71	120.41		119.91 119.91 120.21				127.21	127.21			126.83		
DIST.PARZIALI PROGETTO			1.53 0.95	3.25	4.25	7.06	1.71	10.50			1.42	6.02			8.89		
QUOTA PIANO STRADA			121.13	121.18 121.18 121.11	120.88	120.57	120.38					127.85 127.75			127.51		127.26
DIST. PIANO STRADA			2.50	0.75 1.00	3.25	4.36	2.70	14.39				1.50	3.75		3.97		

SCAVI E BONIFICHE	
SCOTICO	3,680 mq
SCAVO PER BONIFICA	30,444 mq
LARGHEZZA ANTICAPILLARE	18,403 m
GEOTESSILE	22,151 m

RILEVATI	
RILEVATO	13,712 mq
TERRENO VEGETALE	6,322 m

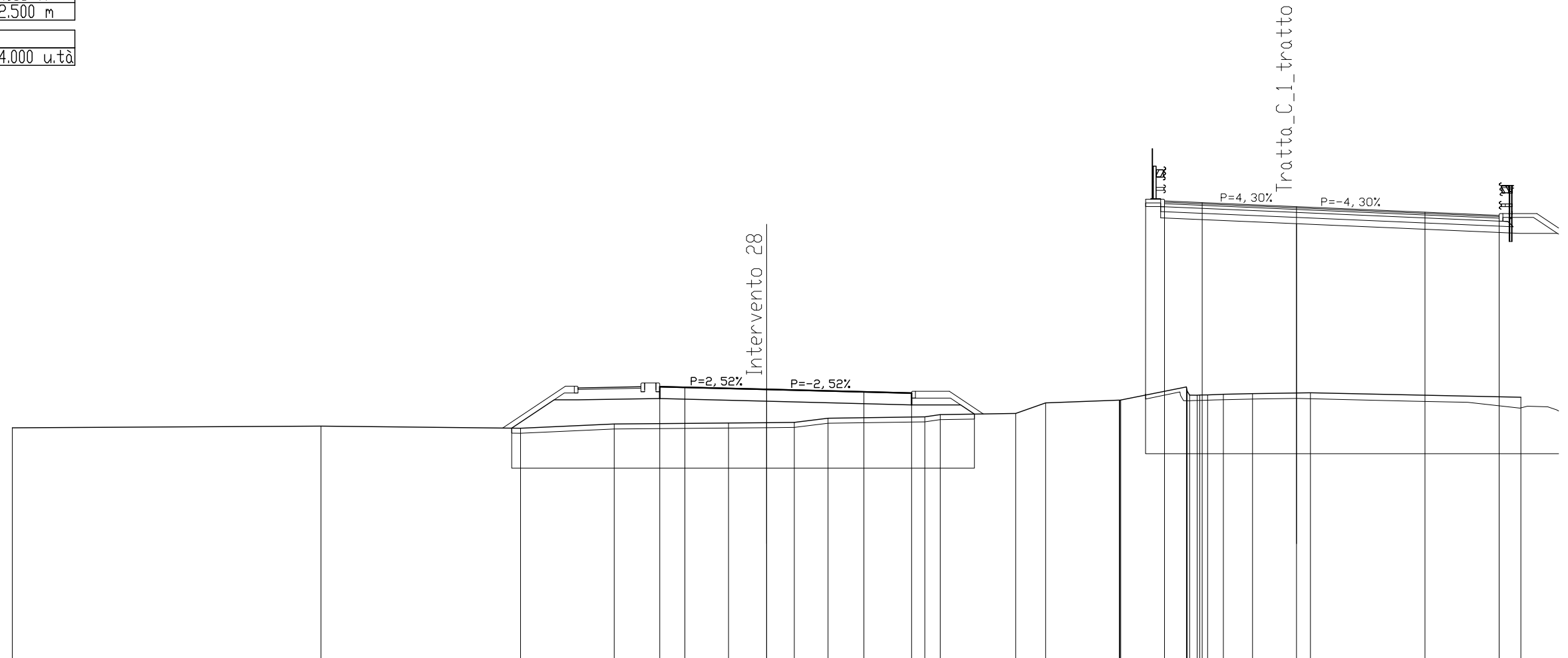
SOVRASTRUTTURA STRADALE	
MISTO GRANULARE RIEMPIMENTO	2,077 mq
CASSONETTO	10,018 m
PISTA CICLABILE	2,500 m

MANUFATTI	
CORDOLO	4,000 u.tà

SEZIONE N. : 52                      SEZIONE N. : 53  
 QT. PROGETTO : 120.717          QT. PROGETTO : 127.984  
 DIST.PROG. : 727.229            DIST.PROG. : 1040.000  
 DIST.PREC. : 23.309  
 DIST.SUCC. : 20.893

SCALA 1:200

QT.RIF. 110.000



QUOTE TERRENO	119,19	119,26	119,18	119,34	119,38	119,40	119,41	119,57	119,63	119,72	119,76	120,18	120,29	120,29	120,82	120,49	120,52	120,55	120,58	120,40
DIST.PARZIALI TERRENO		12,28	7,94	3,73	4,54	1,52	1,10	1,34	3,85	0,61	3,00	1,19	2,93	2,61	0,63	1,16	2,30	8,37		
QUOTE PROGETTO				119,18	120,30	120,30	120,35	120,25	120,10	120,10	119,74		120,53	127,99	127,54			127,30		126,92
DIST.PARZIALI PROGETTO				1,69	0,95	3,25	4,25	5,77	1,95	0,55	6,81	0,60	5,40	8,88	1,50					
QUOTA PIANO STRADA				120,77	120,82	120,82	120,80	120,72	120,62	120,57			128,21	128,15	127,98			127,76	127,64	
DIST. PIANO STRADA				2,50	0,75	1,00	3,25	3,87	1,90		10,06	1,50	3,75	5,11	2,95					









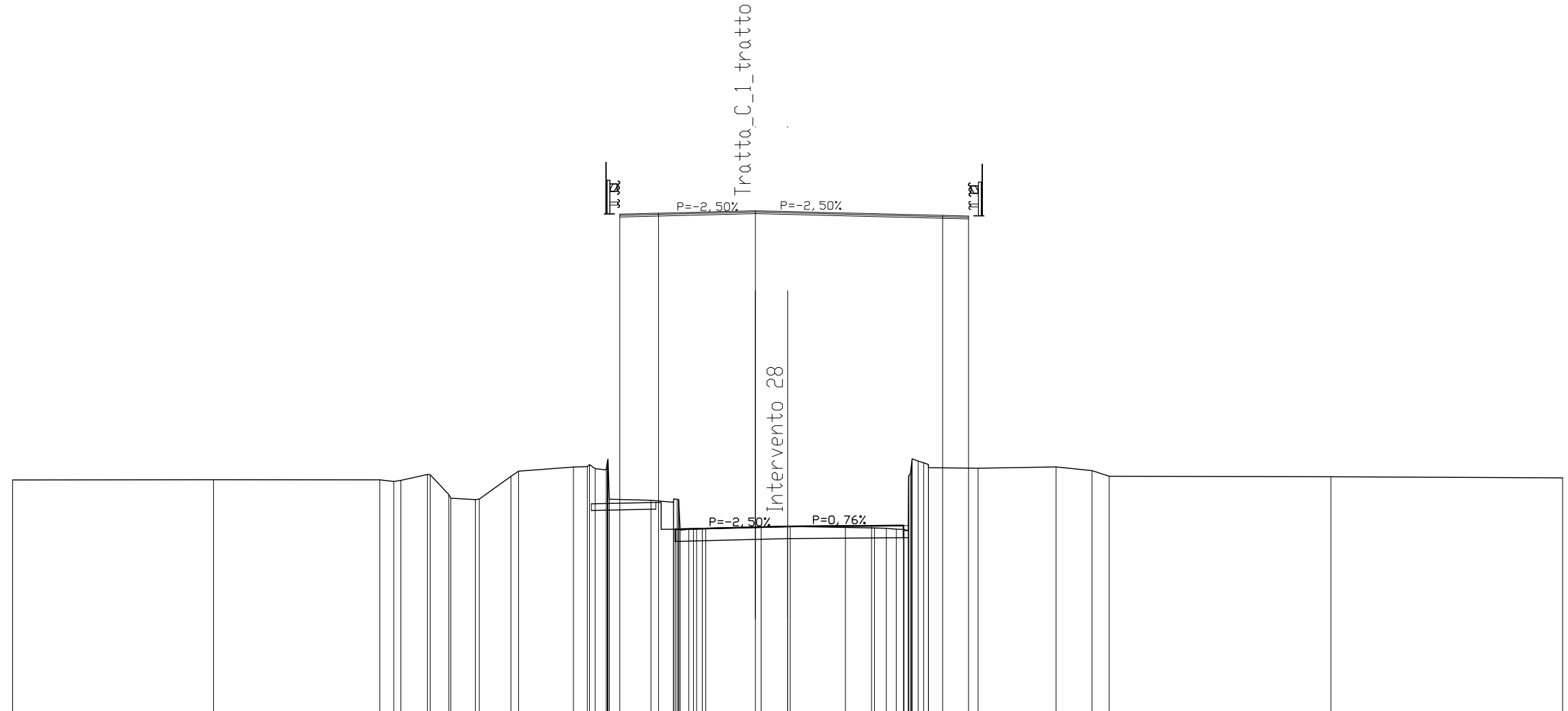
SCAVI E BONIFICHE	
STERRO	6.512 mq
RILEVATI	
TERRENO VEGETALE	0.184 m
SOVRASTRUTTURA STRADALE	
MISTO GRANULARE RIEMPIMENTO	0.050 mq
CASSONETTO	8.833 m
PISTA CICLABILE	2.500 m

SEZIONE N. : 57  
 QT. PROGETTO : 129.395  
 DIST.PROG. : 1120.000

SEZIONE N. : 56  
 QT. PROGETTO : 117.179  
 DIST.PROG. : 807.829  
 DIST.PREC. : 20.029  
 DIST.SUCC. : 5.008

SCALA 1:200

QT.RIF. 110.000



QUOTE TERRENO	118,98	118,99	118,98	118,92	118,96	119,19	118,27	118,24	119,12	119,32	119,48	119,49	118,23	118,19	118,12	117,07	117,10	117,15	117,18	117,18	117,14	117,12	117,11	117,06	119,71	119,45	119,43	119,48	119,34	119,12	119,10	119,06
DIST.PARZIALI TERRENO	7,78	6,44	0,54	1,03	0,72	0,95	1,23	2,13	0,54	0,43	1,61	0,87	0,34	2,14	1,03	2,14	1,12	0,46	0,38	1,92	3,02	1,39	0,66	8,58	8,97							
QUOTE PROGETTO											117,80			118,11	116,60	117,07			116,71					116,74	116,74							
DIST.PARZIALI PROGETTO											2,50			0,55	4,35				4,48													
QUOTA PIANO STRADA											118,06	129,26		118,11	129,30	117,07			129,39	117,18	129,36		117,20	117,21	129,21	129,19						
DIST. PIANO STRADA											1,10	1,40		0,65	0,70	2,40			1,25	3,25		1,23	1,52	1,00								

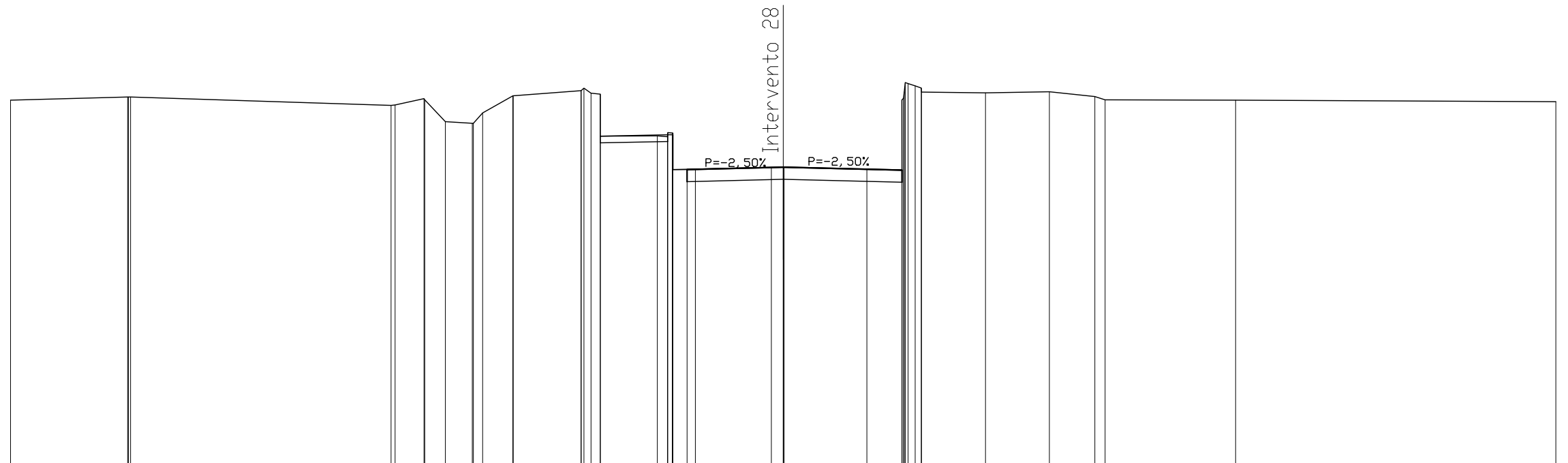


SCAVI E BONIFICHE	
STERRO	4.592 mq
SOVRASTRUTTURA STRADALE	
CASSONETTO	8.342 m
PISTA CICLABILE	2.619 m

SEZIONE N. : 58  
 QT. PROGETTO : 116.515  
 DIST.PROG. : 819.032  
 DIST.PREC. : 6.195  
 DIST.SUCC. : 27.753

SCALA 1:200

QT.RIF. 105.000



QUOTE TERRENO	119.11	119.24 119.23	118.91 118.93	119.17 119.12	118.28	118.22 118.62	119.28 119.28	119.48 117.72 119.35	117.73 117.84 117.80	116.51 116.51 116.52	119.12 119.67 119.43	119.40	119.44	119.26 119.13	119.11	119.06				
DIST.PARZIALI TERRENO	4.54	10.11	1.12	0.80	1.04	0.36	1.18	2.63	0.36	2.21	0.39	3.82	0.46	4.57	2.49	2.48	1.77	0.39	5.07	12.44
QUOTE PROGETTO								117.46	117.77	116.04	115.93									
DIST.PARZIALI PROGETTO								2.62	0.55	3.73	4.61									
QUOTA PIANO STRADA								117.72	117.77	116.51	116.43	116.40								
DIST. PIANO STRADA								2.62	0.75	3.41	3.25	1.36								















SCAVI E BONIFICHE	
DEMOLIZIONE PACCHETTO	8,672 m
STERRO	1,659 mq
SCAVO PER BONIFICA	4,705 mq
LARGHEZZA ANTICAPILLARE	4,316 m
GEDTESSILE	5,584 m

RILEVATI	
TERRENO VEGETALE	0,850 m

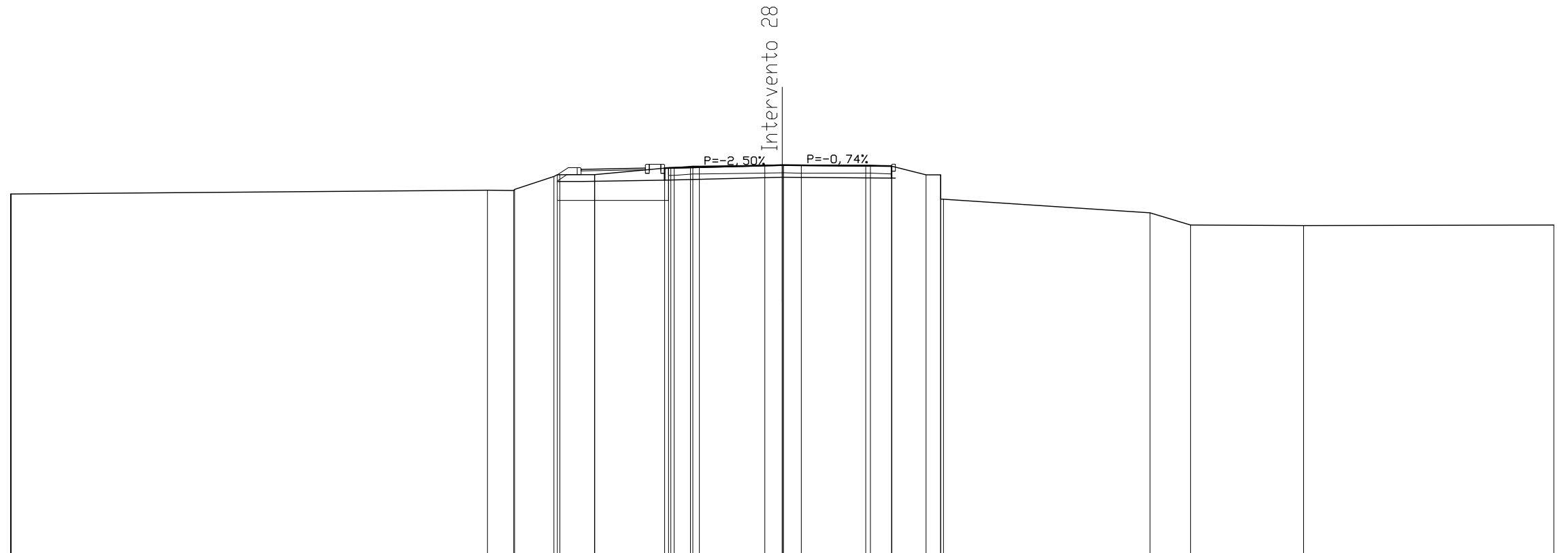
SOVRASTRUTTURA STRADALE	
MISTO GRANULARE RIEMPIMENTO	1,645 mq
CASSONETTO	8,819 m
PISTA CICLABILE	2,500 m

MANUFATTI	
CORDOLO	4,000 u.tà

SEZIONE N. : 78  
 QT. PROGETTO : 120.119  
 DIST.PROG. : 1220.000  
 DIST.PREC. : 20.000  
 DIST.SUCC. : 10.396

SCALA 1:200

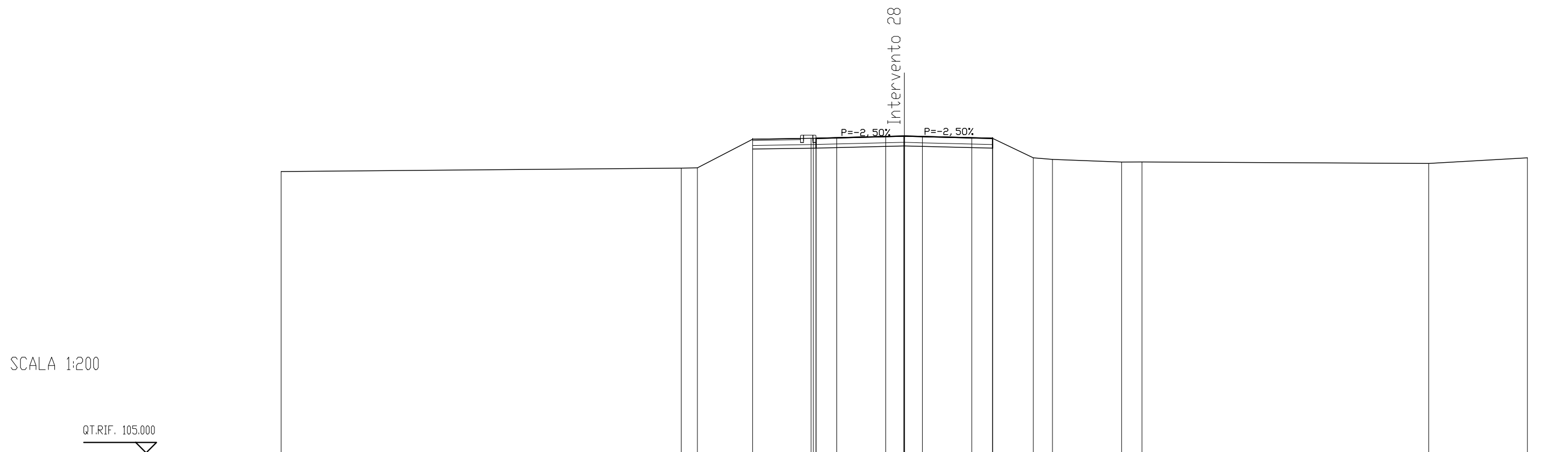
QT.RIF. 105.000



QUOTE TERRENO	119,00 119,00			119,15	119,13 119,18	119,68 119,75	119,75 119,75	120,02 120,02 120,08	120,08	120,11 120,13 120,13 120,11	120,11 120,08	119,74 118,80 118,79		118,27	117,79		117,77		117,79
DIST.PARZIALI TERRENO		18,51		1,02	1,53	1,35	2,87	0,72	2,54	0,68	0,69	2,69	0,84	1,33	0,57	8,03	1,57	4,39	9,73
QUOTE PROGETTO					119,49 119,49			119,54		119,65		119,62 119,62							
DIST.PARZIALI PROGETTO					0,92		3,25		4,57		4,25								
QUOTA PIANO STRADA					119,96			120,01 120,01 120,03		120,12		120,10 120,09							
DIST. PIANO STRADA							2,50	0,75 1,00	3,57		3,25	1,00							

SCAVI E BONIFICHE	
DEMOLIZIONE PACCHETTO	11.554 m
STERRO	1.985 mq
SOVRASTRUTTURA STRADALE	
MISTO GRANULARE RIEMPIMENTO	1.320 mq
CASSONETTO	8.500 m
PISTA CICLABILE	2.302 m
MANUFATTI	
CORDOLO	2.000 u.tà

SEZIONE N. : 79  
 QT. PROGETTO : 120.233  
 DIST.PROG. : 1230.396  
 DIST.PREC. : 10.396



QUOTE TERRENO	118.53			118.69	118.71	120.08	120.13	120.13	120.22	120.23	120.23	120.21	120.13	119.19	119.11	118.99	118.99	118.92	119.19
DIST.PARZIALI TERRENO		19.26		0.78	2.66	2.82	3.36	0.87	0.86	3.38	1.96	0.92	3.33	0.98		13.81		4.75	
QUOTE PROGETTO						119.61	119.66	119.83	119.76				119.66						
DIST.PARZIALI PROGETTO						3.05	4.25		4.25										
QUOTA PIANO STRADA						120.08	120.13	120.13	120.15	120.23			120.15	120.13					
DIST. PIANO STRADA						2.30	0.75	1.00	3.25	3.25		1.00							