DIAGRAMMA DELLE VISIBILITA' E DELLE VELOCITA'

SCALA 1:1000

Diagramma delle velocità

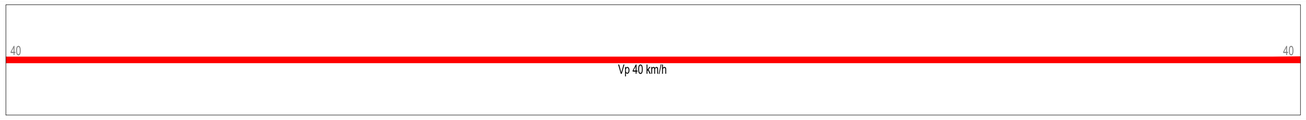

Ettometriche

Andamento planimetrico

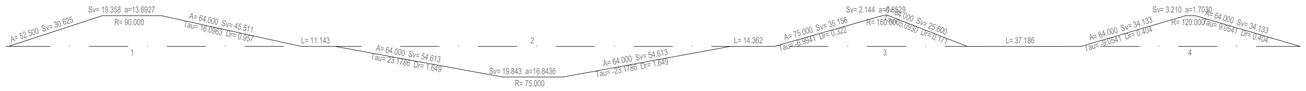

Diagramma delle visibilità

Distanza di visuale libera per l'arresto

Visibilità per l'arresto

SCALA DISTANZE 1:1000

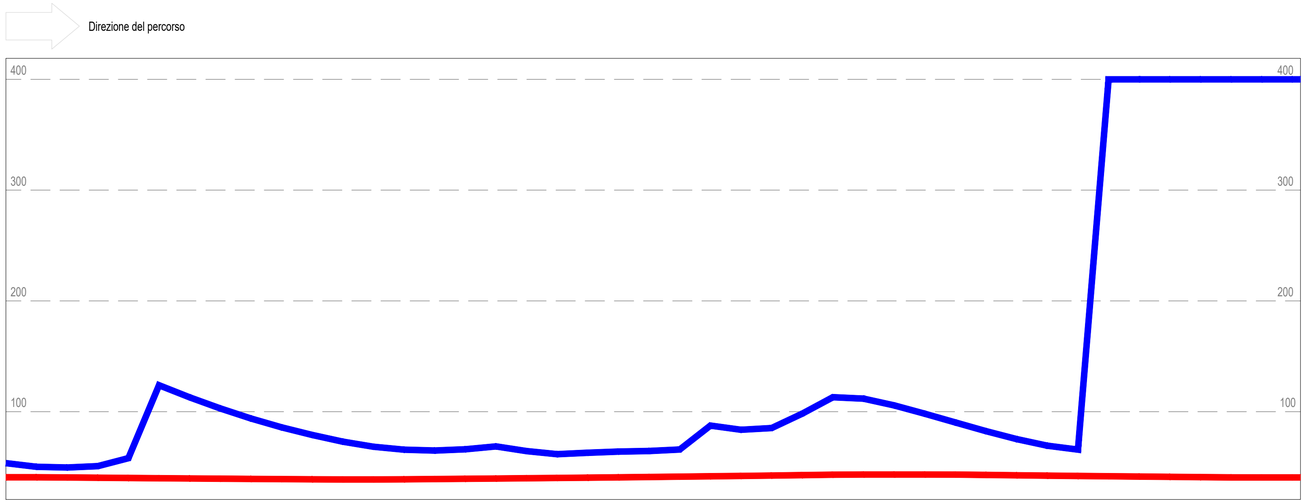

Confronto (-->)

Diagramma delle visibilità inverso

Distanza di visuale libera per l'arresto

Visibilità per l'arresto

SCALA DISTANZE 1:1000

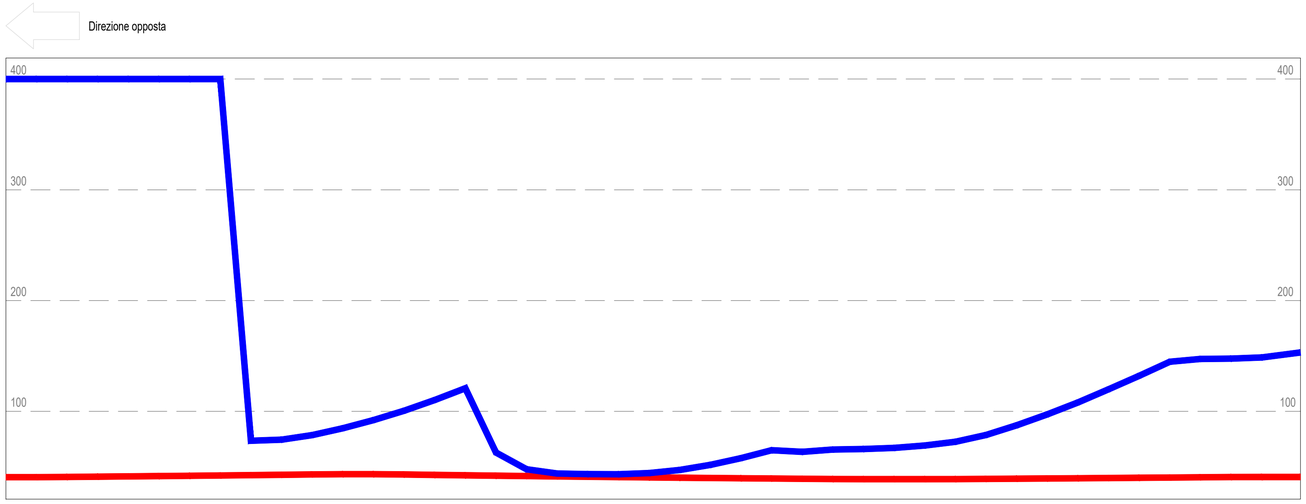

Confronto (<--)

Allarg.ti visibilità sx

Allarg.ti visibilità dx

Firm Da

ANAS S.p.A.

anas Direzione Tecnica

LAVORI DI COLLEGAMENTO TRA LA S.S.11 A MAGENTA E LA TANGENZIALE OVEST DI MILANO

VARIANTE DI ABBIATEGRASSO E ADEGUAMENTO IN SEDE DEL TRATTO ABBIATEGRASSO-VIGEVANO FINO AL PONTE SUL FIUME TICINO

1° STRALCIO DA MAGENTA A VIGEVANO - TRATTA C

PROGETTO ESECUTIVO - COD. MI608

STUDIO CORONA
Ing. Renato Vaira
(Ordine degli Ingg. di Torino e Provincia n° 4663 W)

Ingegneria del Territorio s.r.l.
Ing. Valerio Bajetti
Ordine degli Ingg. di Roma e provincia n° A-26211

ING. RENATO DEL PRETE
Ing. Renato Del Prete
Ordine degli Ingg. di Bari e provincia n° 5073

ECOPLAN
Arch. Nicoletta Frattini
Ordine degli Arch. di Torino e provincia n° A-8433

E&G Engineering & Graphics S.r.l.
Ing. Gabriele Inceocchi
Ordine degli Ingg. di Roma e provincia n° A-12102

CONSORZIO UNING
Società designata: GA&M
Prof. Ing. Matteo Ranieri
Ordine degli Ingg. di Bari e provincia n° 1137

SETAC Srl
Service & Engineering Trasporti Ambiente Costruzioni
Prof. Ing. Luigi Monterisi
Ordine degli Ingg. di Bari e provincia n° 1171

ARKE' INGEGNERIA s.r.l.
Ing. Gioacchino Angarano
Ordine degli Ingg. di Bari e provincia n° 5015

DOTT. GEOL. DANILO GALLO
Dott. Geol. Danilo Gallo
Ordine dei Geologi della Regione Puglia n° 396

VISTO: IL RESPONSABILE DEL PROCEDIMENTO	INTEGRATORE DELLE PRESTAZIONI SPECIALISTICHE	GEOLOGO	IL COORDINATORE DELLA SICUREZZA IN FASE DI PROGETTAZIONE
Dott. Ing. Giuseppe Danilo MALGERI	Ing. Fabrizio BAJETTI	Prof. Ing. Geol. Luigi MONTERISI	Ing. Gianluca CICIRIELLO

DC605

D - PROGETTO STRADALE

DC-6 - INTERVENTO 33 (Deviazione S.P. 183)

DIAGRAMMA DELLE VISIBILITA' E DELLE VELOCITA

CODICE PROGETTO			NOME FILE	REVISIONE	SCALA:
PROGETTO	LIV. PROG.	N. PROG.	DC605_S06PS00TRADG01A (visibilità)_var.dwg		
LO203	E	2301	CODICE ELAB. S06PS00TRADG01	A	1:1000

REV.	DESCRIZIONE	DATA	REDATTO	VERIFICATO	APPROVATO
C					
B					
A	EMISSIONE	Ottobre 2023	ING. MARCO LOPES	ING. GAETANO RANIERI	ING. FABRIZIO BAJETTI