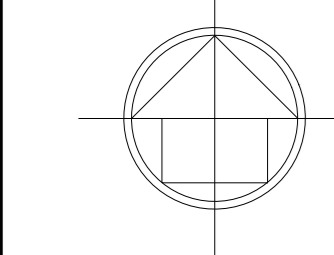


Per le aree a verde è previsto un rimodellamento morfologico con materiale di risulta proveniente dagli scavi per altezze mediamente pari a 100 cm

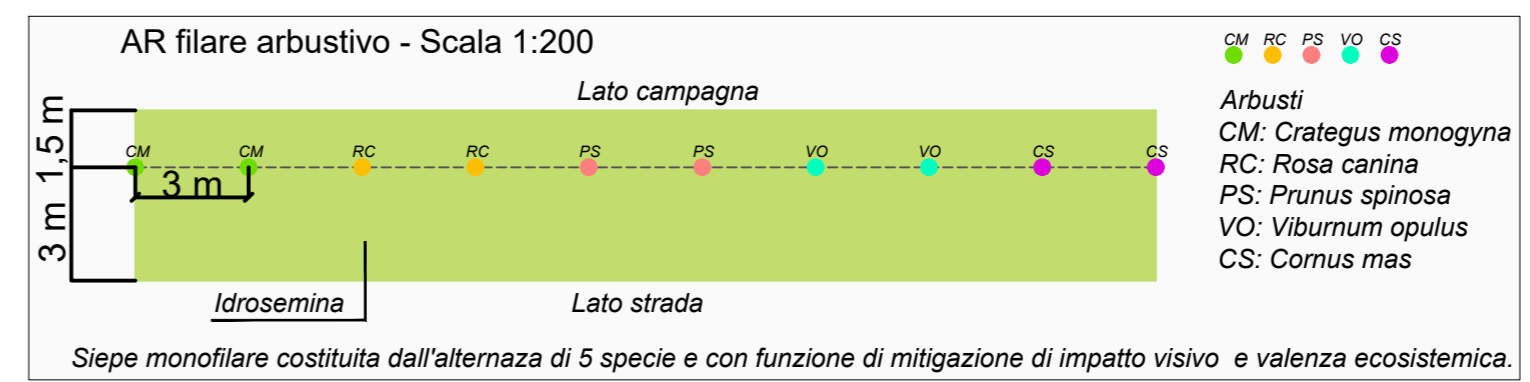
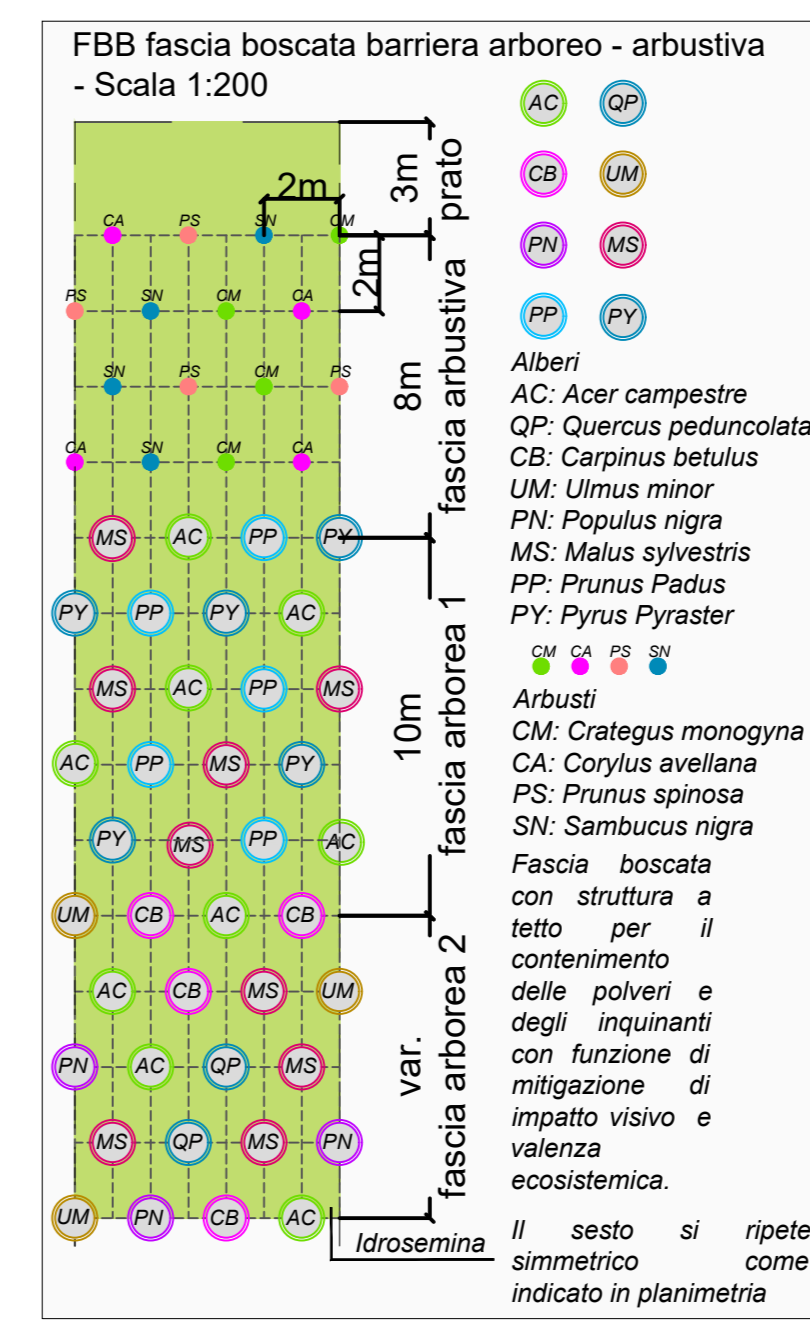


COMPLETAMENTO COLLEGAMENTO EST DA REALIZZARSI NELLA TRATTA A NON OGGETTO DEL PRESENTE APPALTO

SVINCOLO n.5 (Albate Sud)

RR-02: si veda tavola di dettaglio

TRATTO DA REALIZZARSI NELLA TRATTA A NON OGGETTO DEL PRESENTE APPALTO



Intervento FBB-01
Fascia boscata barriera arborea-arbustiva tipo FBB
Area fascia esclusivamente a prato: 1200 mq;
Area fascia arbustiva: 3655 mq;
Area fascia arborea con alberi bassi: 2705 mq;
Area fascia arborea con alberi alti: 270 mq;
Area totale idrosemia: 7830 mq.
Numero esemplari:
- Acer campestre: 152;
- Quercus pedunculata: 10;
- Carpinus betulus: 14;
- Ulmus minor: 11;
- Populus nigra: 10;
- Malus sylvestris: 193;
- Prunus padus: 174;
- Pyrus pyraeaster: 145;
- Crataegus monogyna: 196;
- Corylus avellana: 166;
- Prunus spinosa: 151;
- Sambucus nigra: 212.

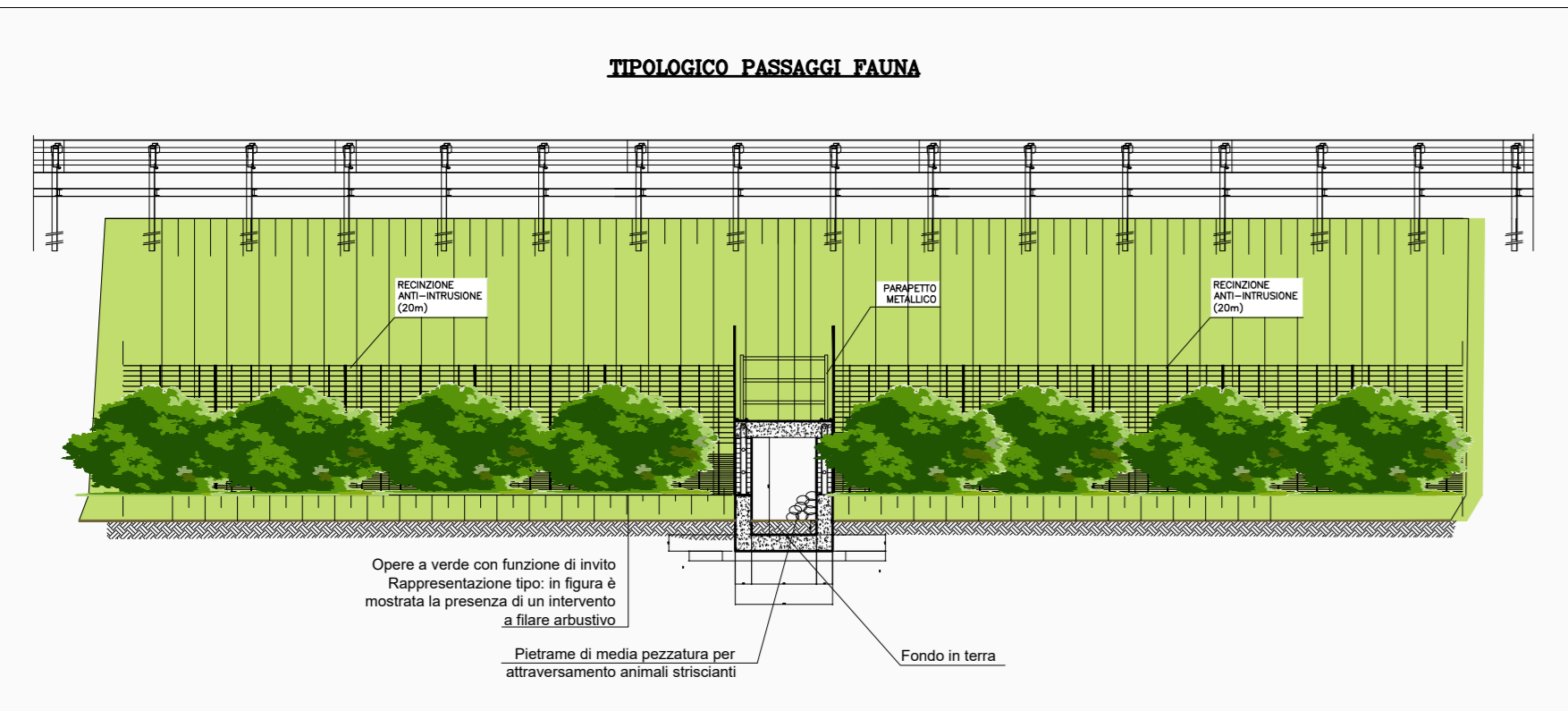
Intervento AR-10
Filare arbustivo tipo AR
Lunghezza: 442 m
Numero esemplari:
- Crataegus monogyna: 49;
- Rosa canina: 49;
- Prunus spinosa: 49;
- Viburnum opulus: 49;
- Cornus mas: 49;
Idrosemia compresa nell'int. I-08

Intervento AR-09
Filare arbustivo tipo AR
Lunghezza: 130 m
Numero esemplari:
- Crataegus monogyna: 10;
- Rosa canina: 10;
- Prunus spinosa: 10;
- Viburnum opulus: 10;
- Cornus mas: 10;
Idrosemia compresa nell'int. I-10

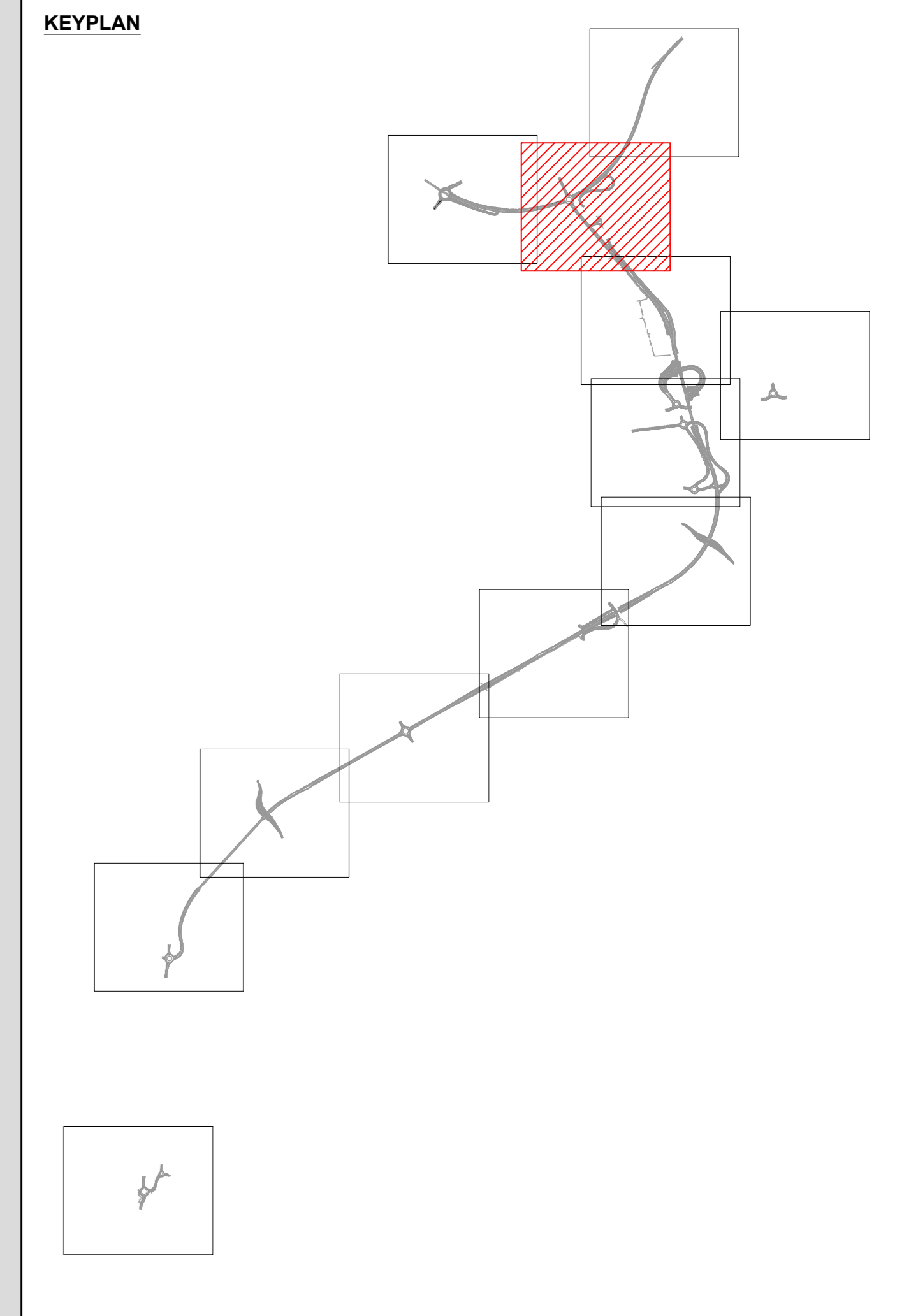
Intervento FBB-02
Fascia boscata barriera arborea-arbustiva tipo FBB
Area fascia esclusivamente a prato: 1390 mq;
Area fascia arbustiva: 2110 mq;
Area fascia arborea con alberi bassi: 2090 mq;
Area fascia arborea con alberi alti: 2140 mq;
Area totale idrosemia: 7730 mq.
Numero esemplari:
- Acer campestre: 239;
- Quercus pedunculata: 76;
- Carpinus betulus: 115;
- Ulmus minor: 86;
- Populus nigra: 76;
- Malus sylvestris: 287;
- Prunus padus: 134;
- Pyrus pyraeaster: 112;
- Crataegus monogyna: 122;
- Corylus avellana: 104;
- Prunus spinosa: 94;
- Sambucus nigra: 132.

Intervento 28
Deviazione strada comunale
Area: 545 mq

I-13-Idrosemia
Area: 215 mq



COMUNE DI ALBAIRATE



LEGENDA OPERE A VERDE		
	IDROSEMIA (area inerbita non compresa nell'intervento FB - Fascia boscata e non computata negli elaborati di progetto stradale; queste ultime qui rappresentate senza bordatura)	
	AR - FILARE ARBUSTIVO	
	FI - FILARE ARBOREO	
	MA - MASCHERATURA ARBOREO - ARBUSTIVA	
	FASCIA A PRATO	FB - FASCIA BOSCATO ARBOREO - ARBUSTIVA
	FASCIA ARBOREA CON ALBERI BASSI	E - FASCIA BOSCATO ARBOREO - ARBUSTIVA
	FASCIA ARBOREA CON ALBERI ALTI	FBB - FASCIA BOSCATO BARRIERA ARBOREO - ARBUSTIVA
	FAB - FASCIA ARBOREA BARRIERA	
	OR - RINFOLTIMENTO ORNAMENTALE AREE INTERCLUSE	
	RR - RINFOLTIMENTO ARBUSTIVO ROTATORIE (Si vedano le tavole di dettaglio)	
	PONTI (IN FUNZIONE DI VARCHI FAUNISTICI DI I LIVELLO)	
	FA - SOTTOPASSI FAUNISTICI (VARCHI FAUNISTICI DI II LIVELLO) Scatolari con H interna 1,5 m e L interna 1,0 m	
	TOMBINI IDRAULICI UTILIZZABILI DALLA FAUNA QUANDO PRIVI DI ACQUA (VARCHI FAUNISTICI DI III LIVELLO)	



LAVORI DI COLLEGAMENTO TRA LA S.S.11 A MAGENTA E LA TANGENZIALE OVEST DI MILANO
VARIANTE DI ABBIATEGRASSO E ADEGUAMENTO IN SEDE DEL TRATTO ABBIATEGRASSO-VIGEVANO FINO AL PONTE SUL FIUME TICINO
1° STRALCIO DA MAGENTA A VIGEVANO - TRATTA C
PROGETTO ESECUTIVO - COD. MI608

EA03		E - MITIGAZIONE AMBIENTALE EA - OPERE A VERDE PLANIMETRIA DI PROGETTO - TAVOLA 2 DI 12	
CODICE PROGETTO	NOME FILE	REVISIONE	SCALA
PROGETTO	EA03-T01A00AMBPP02_A.dwg	A	1:1000
LO203	E 2301		
ELAB.	T01A00AMBPP02		
C			
B			
A	EMISSIONE	Novembre 2023	ARCH. CAROLINA BANER
REV.	DESCRIZIONE	DATA	REDAITTO
			VERIFICATO
			APPROVATO