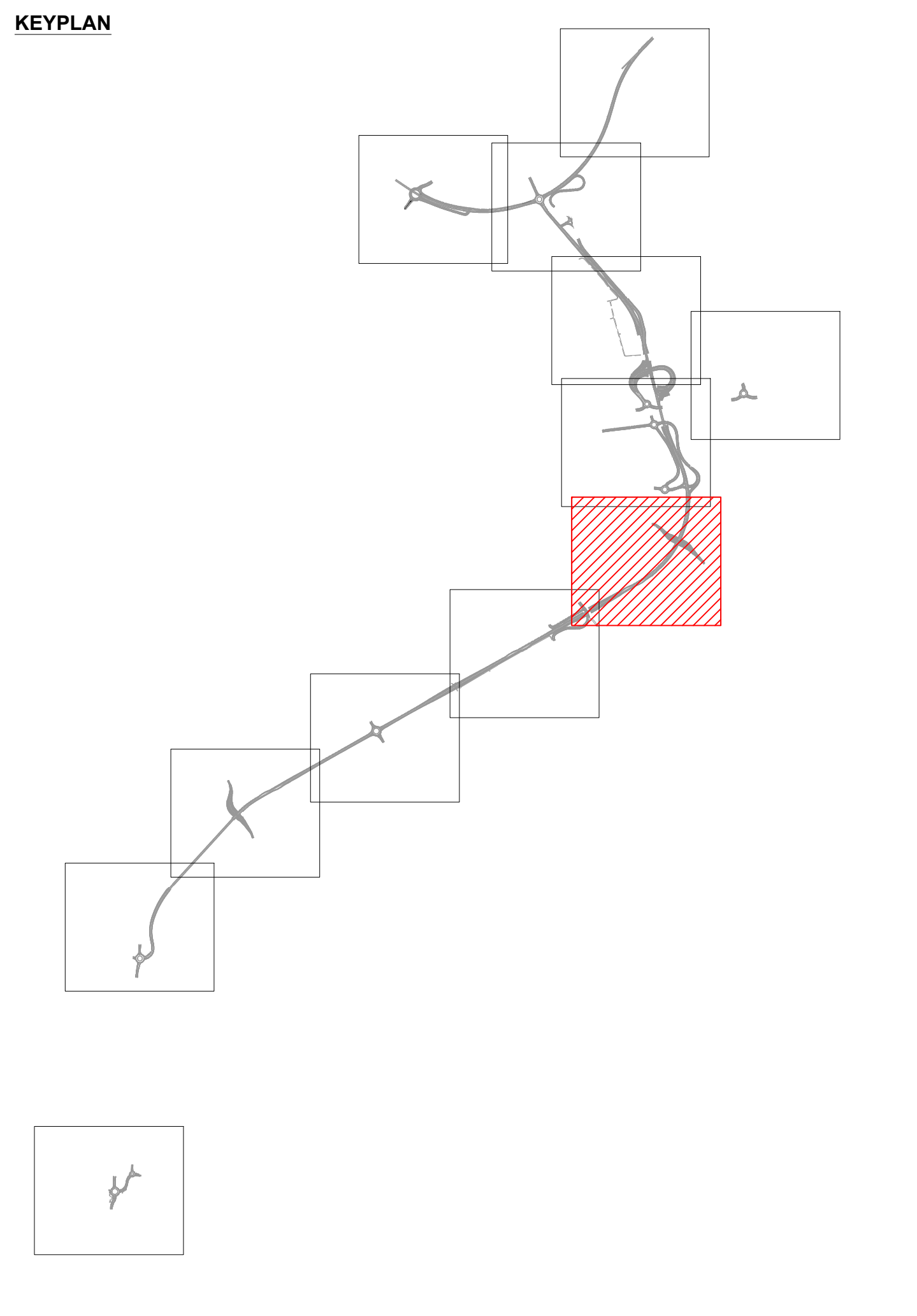
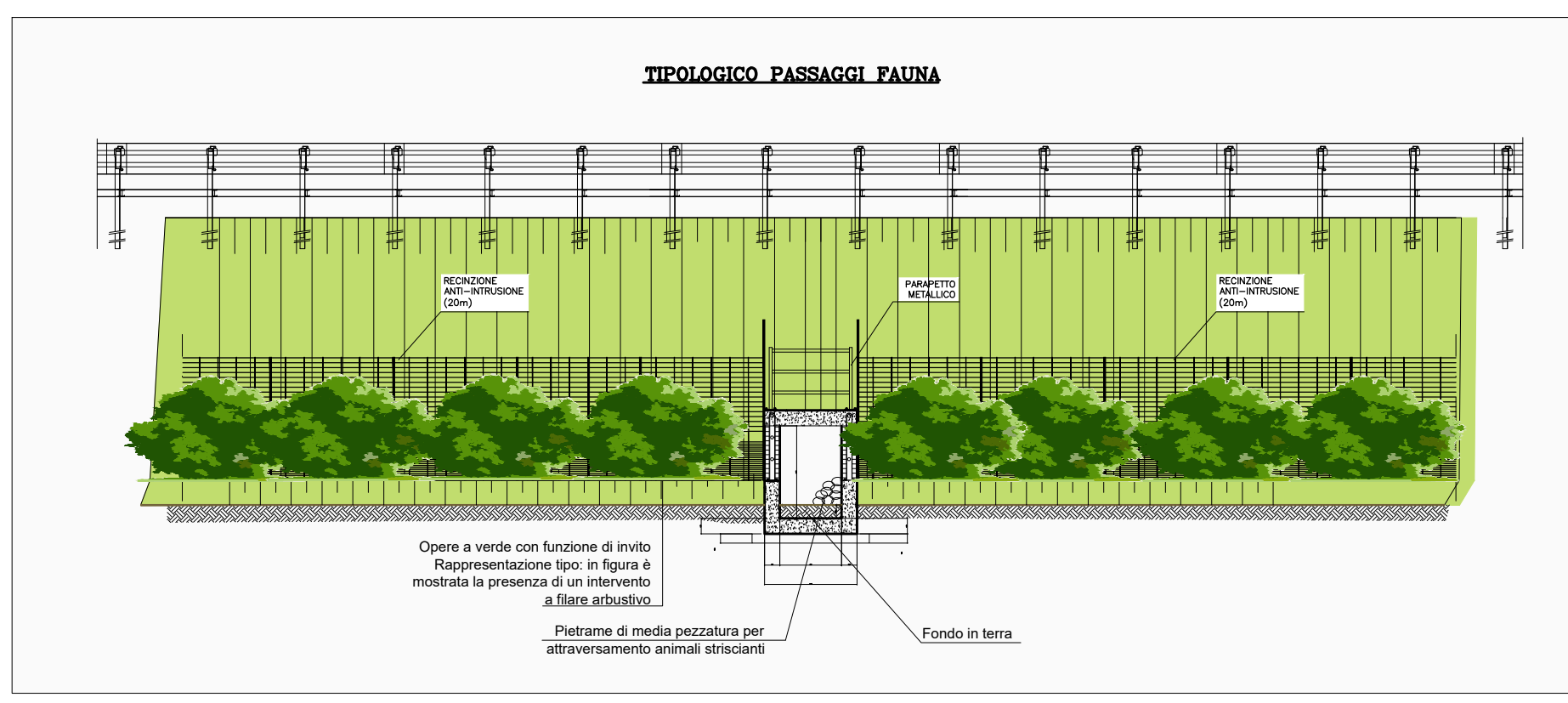
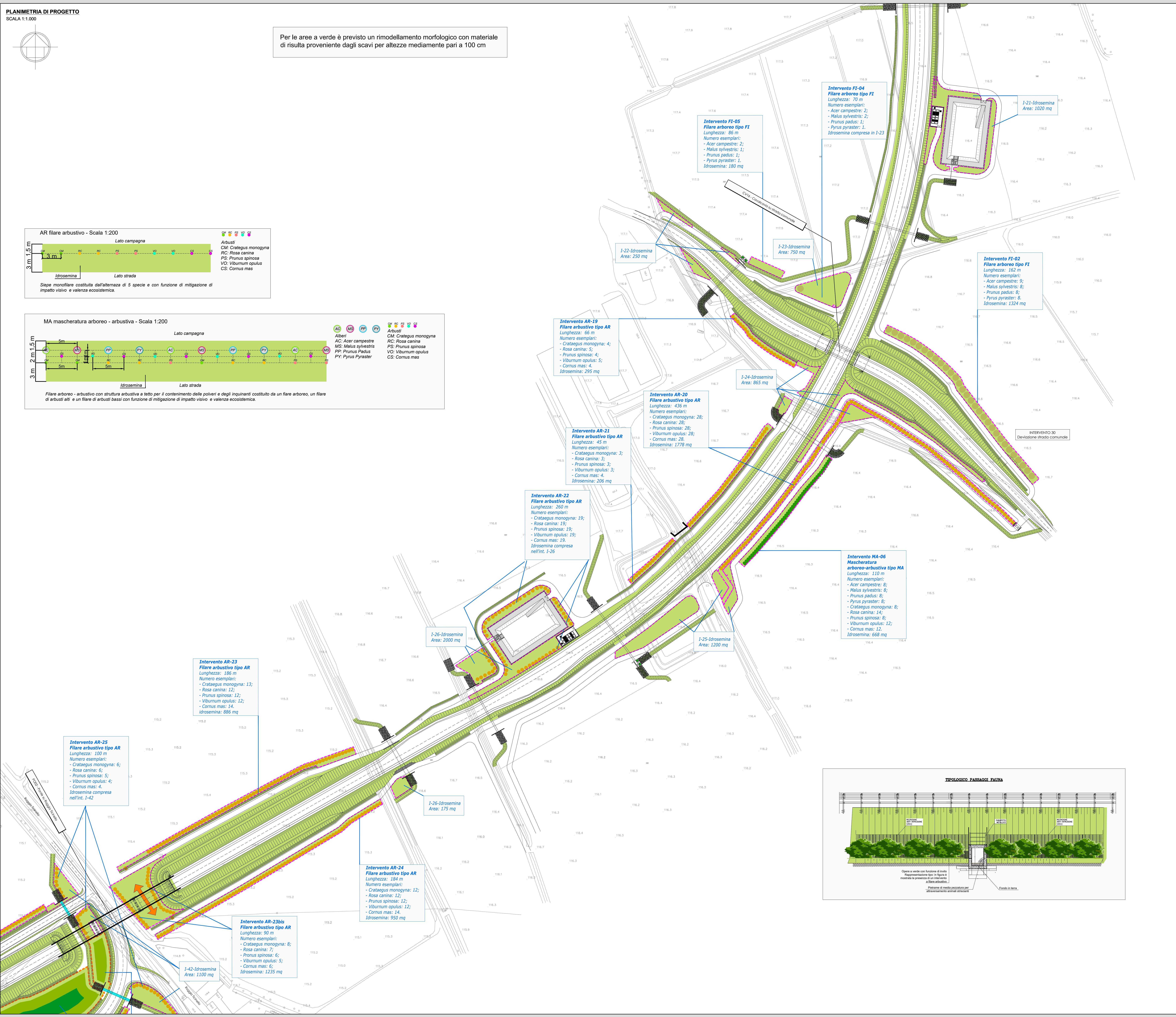
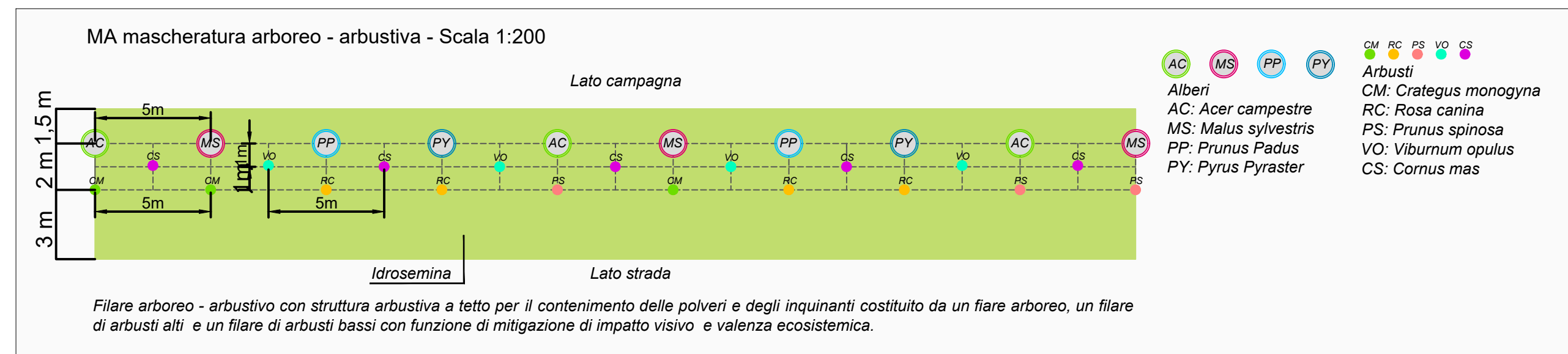
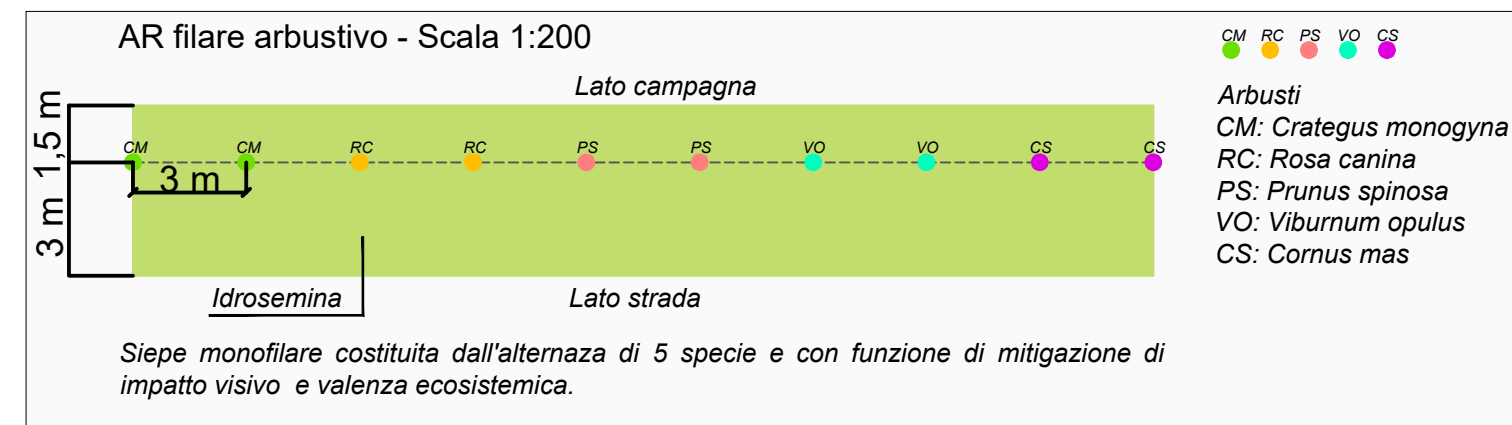


Per le aree a verde è previsto un rimodellamento morfologico con materiale di risulta proveniente dagli scavi per altezze mediamente pari a 100 cm



LEGENDA OPERE A VERDE

	IDROSEMINA (area inerbite non comprese nell'intervento FB - Fascia boscata e non computate negli elaborati di progetto stradale; queste ultime qui rappresentate senza bordatura)
	AR - FILARE ARBUSTIVO
	FI - FILARE ARBOREO
	MA - MASCHERATURA ARBOREO - ARBUSTIVA
	FASCIA A PRATO ARBOREO - ARBUSTIVA
	FASCIA ARBOREA CON ALBERI BASSI
	FASCIA ARBOREA CON ALBERI ALTI
	FAB - FASCIA ARBOREA BARRIERA
	OR - RINFOLTIMENTO ORNAMENTALE AREE INTERCLUSE
	RR - RINFOLTIMENTO ARBUSTIVO ROTATORIE (Si vedano le tavole di dettaglio)
	PONTI (IN FUNZIONE DI VARCHI FAUNISTICI DI I LIVELLO)
	FA - SOTTOPASSI FAUNISTICI (VARCHI FAUNISTICI DI II LIVELLO) Scatoloni con H interna 1,5 m e L interna 1,0 m
	TOMBINI IDRAULICI UTILIZZABILI DALLA FAUNA QUANDO PRIVI DI ACQUA (VARCHI FAUNISTICI DI III LIVELLO)

ANAS S.p.A.
Direzione Tecnica

LAVORI DI COLLEGAMENTO TRA LA S.S.11 A MAGENTA E LA TANGENZIALE OVEST DI MILANO

VARIANTE DI ABBIATEGRASSO E ADEGUAMENTO IN SEDE DEL TRATTO ABBIATEGRASSO-VIGEVANO FINO AL PONTE SUL FIUME TICINO

1° STRALCIO DA MAGENTA A VIGEVANO - TRATTA C

PROGETTO ESECUTIVO - COD. MI608

VISTO IL RESPONSABILE DEL PROCEDIMENTO

INTEGRATORE DELLE PRESTAZIONI SPECIALISTICHE

IL COORDINATORE DELLA SICUREZZA IN FASE DI PROGETTAZIONE

Prof. Ing. Giuseppe Danilo MALGERI

Ing. Fabrizio BAIETTI

Prof. Ing. Carlo Luigi MONTERISI

Ing. Gaetano COIRELLO

EA08

E - MITIGAZIONE AMBIENTALE
EA - OPERE A VERDE
PLANIMETRIA DI PROGETTO - TAVOLA 7 DI 12

CODICE PROGETTO	NOME FILE	REVISIONE	SCALA
PROGETTO	EA08-T01A00AMBPP07_A.dwg		
LO203	E 2301	A	1:1000
CODICE ELAB.	T01A00AMBPP07		

C			
B			
A	EMISSIONE	Novembre 2023	ARCH. CAROLINA BAIETTI
REV.	DESCRIZIONE	DATA	REDATTO VERIFICATO APPROVATO
			ING. GAETANO COIRELLO
			ING. FABRIZIO BAIETTI