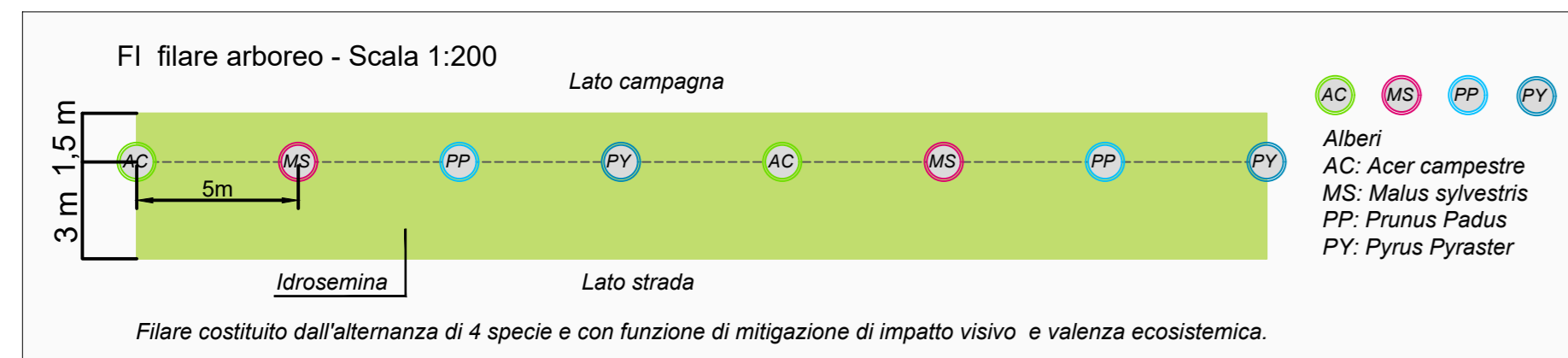
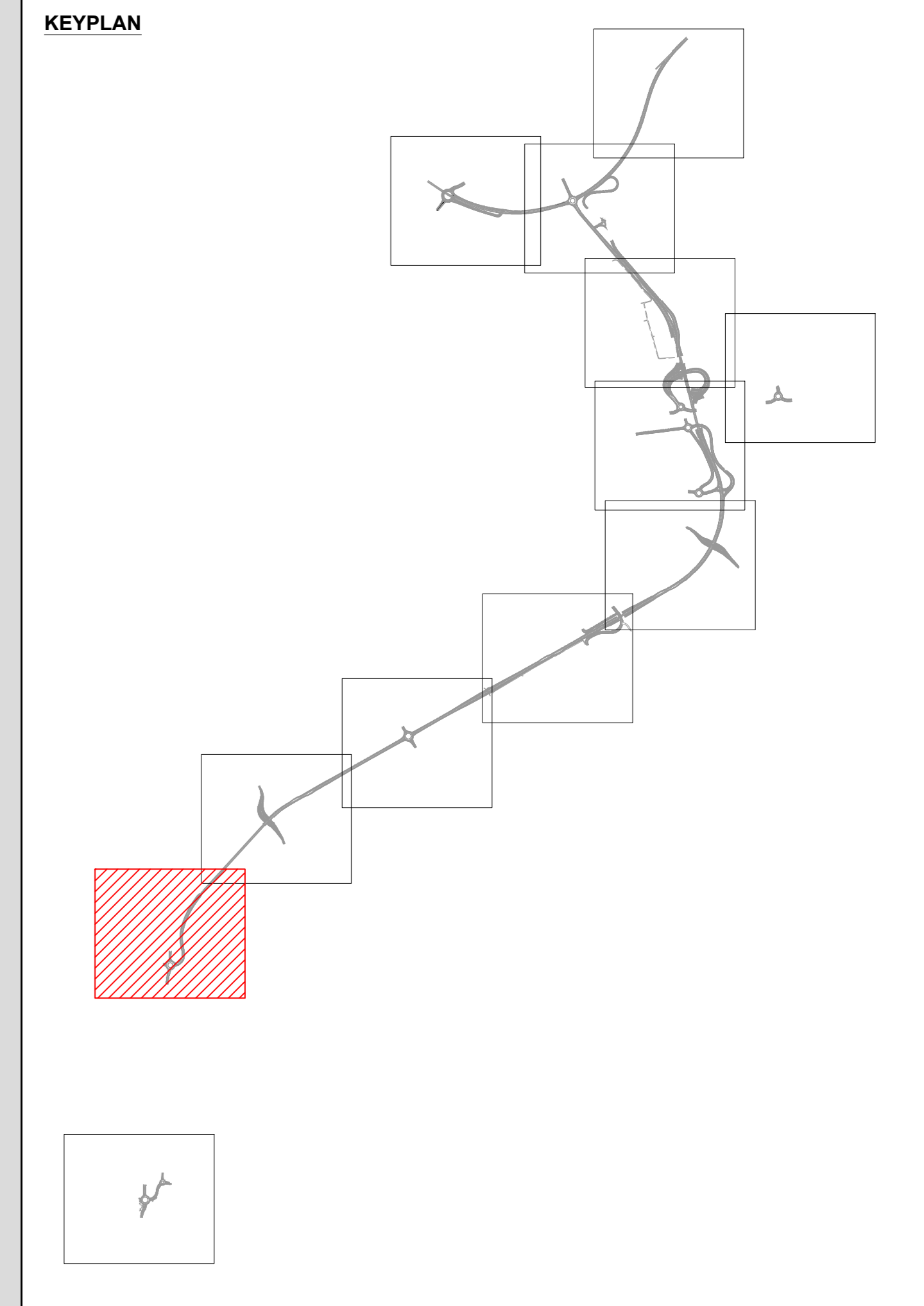
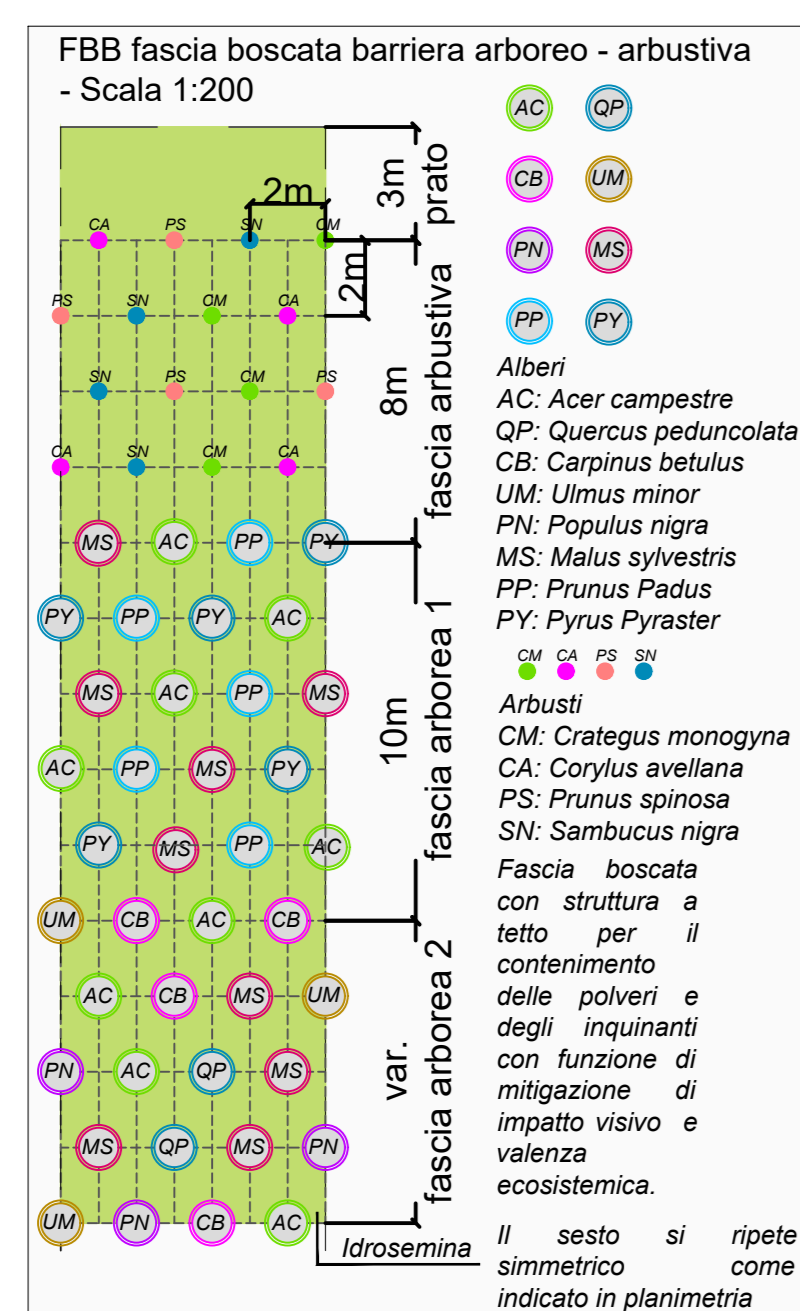


Per le aree a verde è previsto un rimodellamento morfologico con materiale di risulta proveniente dagli scavi per altezze mediamente pari a 100 cm



COMUNE DI ABBIEGRASSO



LEGENDA OPERE A VERDE

	IDROSEMINA (area inerbite non comprese nell'intervento FB - Fascia boscata e non computate negli elaborati di progetto stradale; queste ultime qui rappresentate senza bordatura)
	AR - FILARE ARBUSTIVO
	FI - FILARE ARBOREO
	MA - MASCHERATURA ARBOREO - ARBUSTIVA
	FASCIA A PRATO FASCIA ARBUSTIVA
	FASCIA ARBOREA CON ALBERI BASSI
	FASCIA ARBOREA CON ALBERI ALTI
	FAB - FASCIA ARBOREA BARRIERA
	OR - RINFOLTIMENTO ORNAMENTALE AREE INTERCLUSE
	RR - RINFOLTIMENTO ARBUSTIVO ROTATORIE (Si vedano le tavole di dettaglio)
	PONTI (IN FUNZIONE DI VARCHI FAUNISTICI DI I LIVELLO)
	FA - SOTTOPASSI FAUNISTICI (VARCHI FAUNISTICI DI II LIVELLO) Scatolari con H interna 1,5 m e L interna 1,0 m
	TOMBINI IDRAULICI UTILIZZABILI DALLA FAUNA QUANDO PRIVI DI ACQUA (VARCHI FAUNISTICI DI III LIVELLO)

ANAS S.p.A.
Direzione Tecnica

LAVORI DI COLLEGAMENTO TRA LA S.S.11 A MAGENTA E LA TANGENZIALE OVEST DI MILANO

VARIANTE DI ABBIEGRASSO E ADEGUAMENTO IN SEDE DEL TRATTO ABBIEGRASSO-VIGEVANO FINO AL PONTE SUL FIUME TICINO

1° STRALCIO DA MAGENTA A VIGEVANO - TRATTA C

PROGETTO ESECUTIVO - COD. MI608

VISTO IL RESPONSABILE DEL PROCEDIMENTO

INGEGNERE DELLE PRESTAZIONI SPECIALISTICHE

GEOLOGO

IL COORDINATORE DELLA SICUREZZA IN FASE DI PROGETTAZIONE

EA12

E - MITIGAZIONE AMBIENTALE
EA - OPERE A VERDE
PLANIMETRIA DI PROGETTO - TAVOLA 11 DI 12

CODICE PROGETTO	NOME FILE	REVISIONE	SCALA
PROGETTO	EA12-T01A00AMBPP11_A.dwg		
LO203	E 23.01	A	1:1000
CODICE ELAB.	T01 A00 AMB PP 11		

C				
B				
A	EMISSIONE	Novembre 2023	ARCH. CAROLINA BIANCHI	ING. GAETANO BIANCHI
REV.	DESCRIZIONE	DATA	REDATTO	VERIFICATO