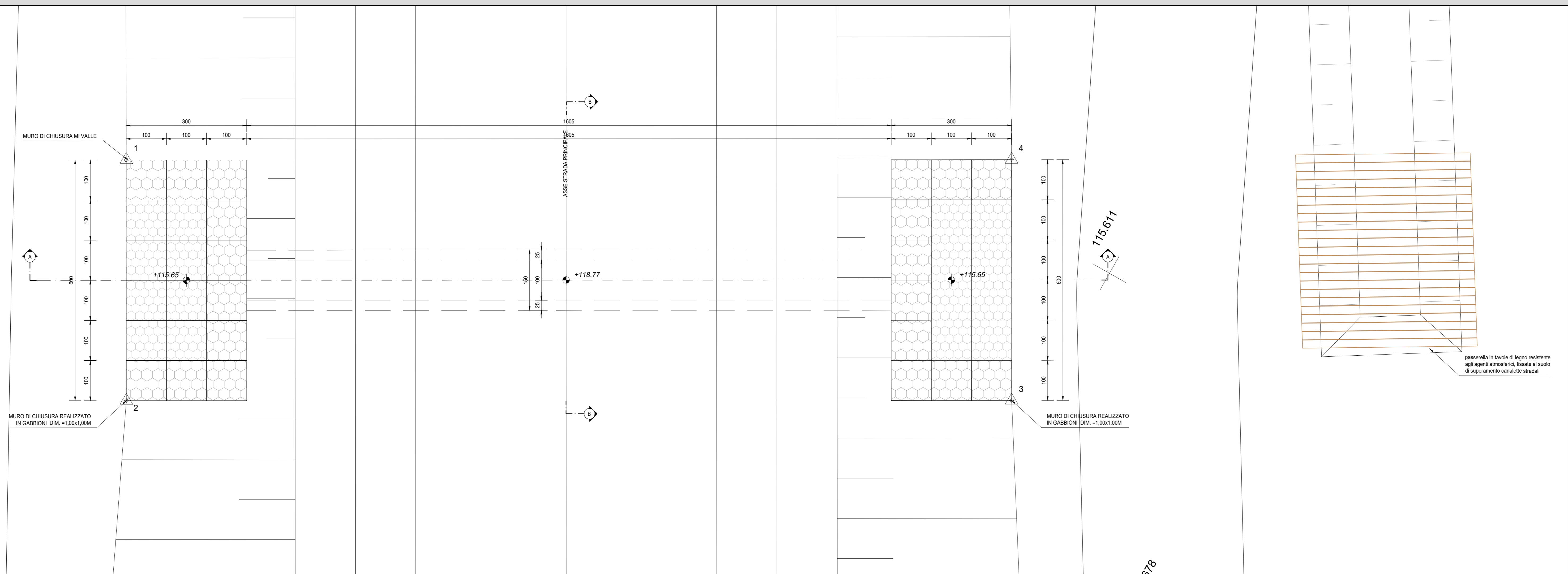
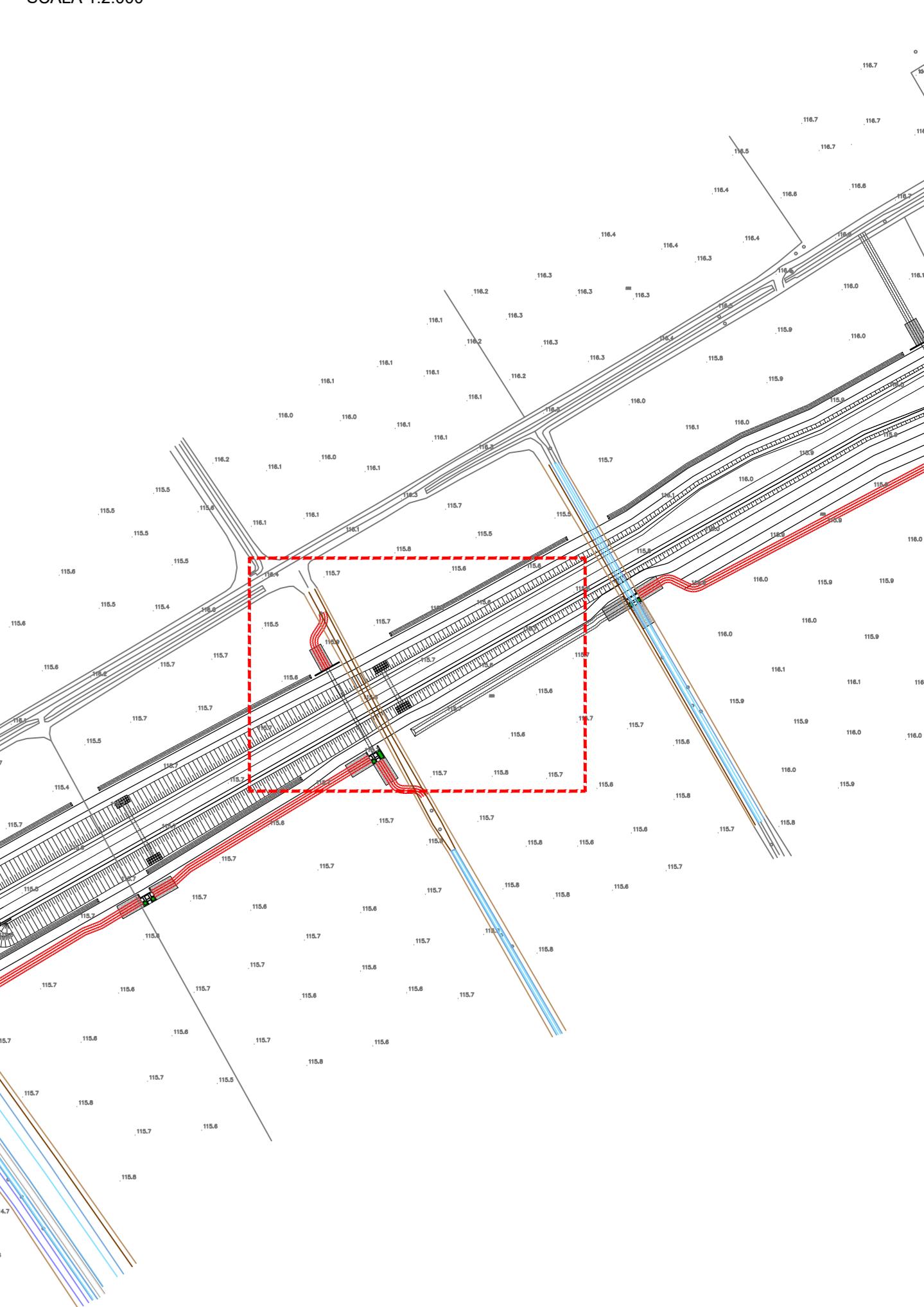


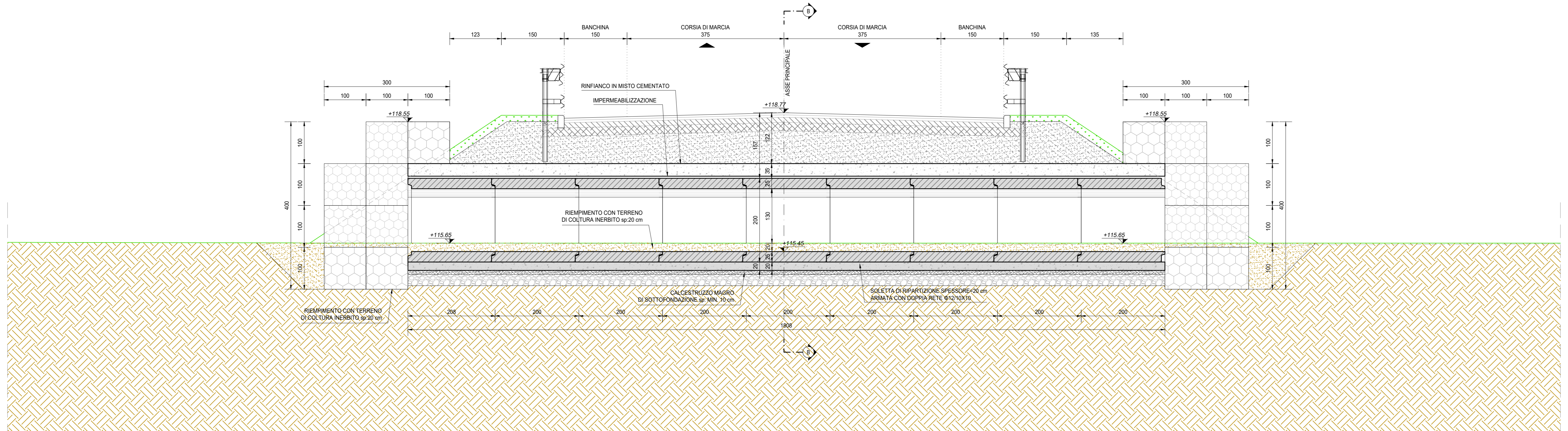
VISTA PLANIMETRICA DALL'ALTO  
SCALA 1:50



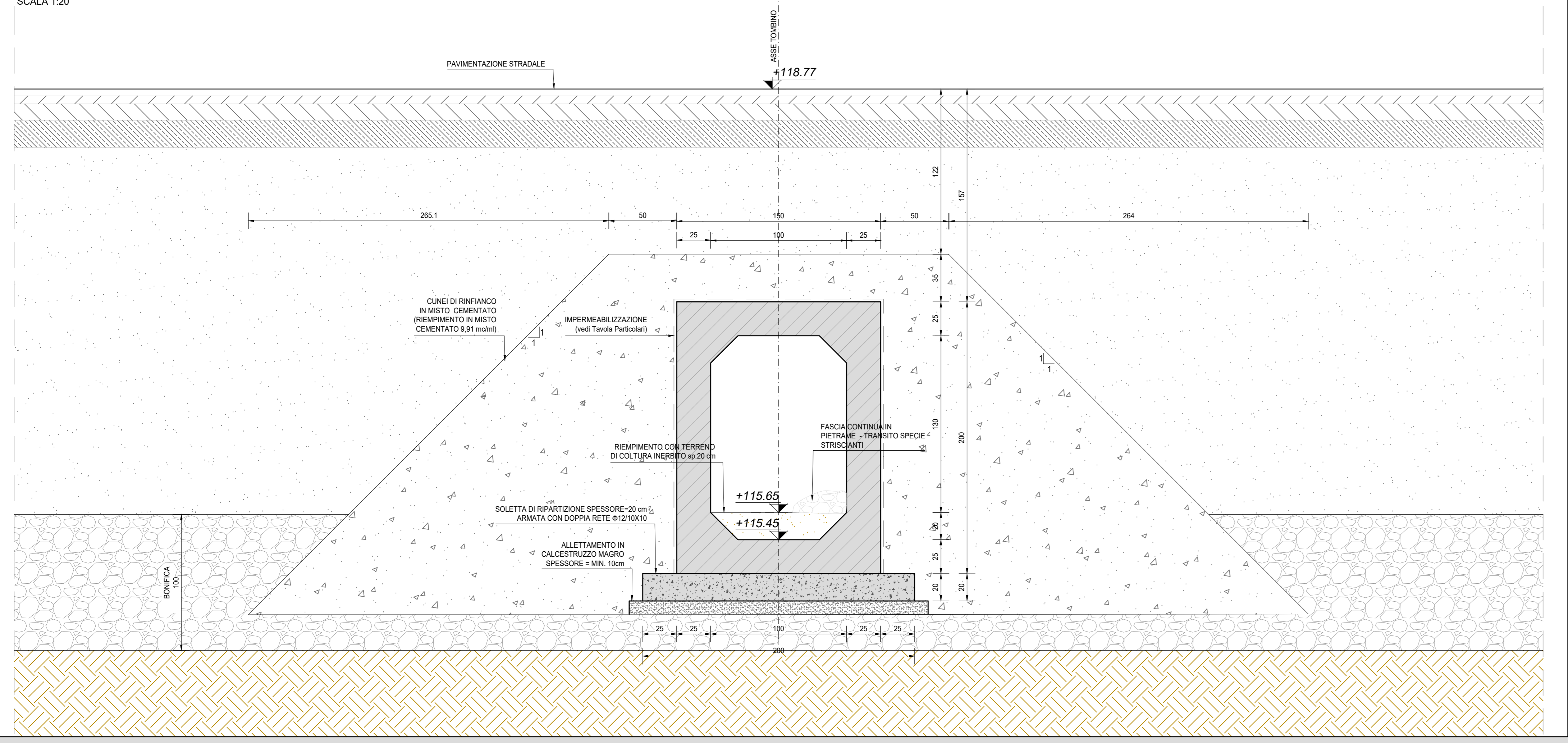
INQUADRAMENTO DELL'OPERA  
SCALA 1:2.000



SEZIONE LONGITUDINALE (SEZ. A-A)  
SCALA 1:50



SEZIONE B-B  
SCALA 1:20



RICHIAMI AD ALTRI ELABORATI	
PER LA DEFINIZIONE DELLE CARATTERISTICHE DEI MATERIALI	T03IA00AMBSC01
PER L'ARMATURA DELL'ELEMENTO PREFABBRICATO	T03IA00AMBAR01

**NOTE**

TUTTE LE MISURE, SALVO CONTRARIA INDICAZIONE, SONO ESPRESSE IN CM

LO SPESORE DEL RICOPRIMENTO E' MISURATO A PARTIRE DAL PIANO ASFALTO SINO ALL'ESTRADOSSO DELLA STRUTTURA PREFABBRICATA NEL PUNTO PIU' SFAVOREVOLE NON E' STATA PRODOTTA ALCUNA PIANTA SCAGNI IN QUANTO LA STESSA RICADE NELLO STRATO DI BONIFICA PREVISTO AL DI SOTTO DEL RILEVATO STRADALE

GEOREFERENZIAZIONE A TRAVESSAMENTO FAUNISTICO - KM 3+920		
VERTICE	X [m]	Y [m]
1	1495267.26	5025806.63
2	1495262.04	5025803.68
3	1495272.90	5025874.48
4	1495278.13	5025877.44



LAVORI DI COLLEGAMENTO TRA LA S.S.11 A MAGENTA E LA TANGENZIALE OVEST DI MILANO

VARIANTE DI ABBIATEGRASSO E ADEGUAMENTO IN SEDE DEL TRATTO ABBIATEGRASSO-VIGEVANO FINO AL PONTE SUL FIUME TICINO

1° STRALCIO DA MAGENTA A VIGEVANO - TRATTA C

PROGETTO ESECUTIVO - COD. MI608

<b>STUDIO CORONA</b> Ing. Valerio D'Agostini Ing. Roberto Vanni	<b>ING. RENATO DEL PRETE</b> Ing. Stefano Del Prete Ing. Roberto Vanni	<b>ECOPLAN</b> Arch. Nicoletta Fabbri Arch. Roberto Vanni	<b>EG</b> Ing. Gabriele Scavini Ing. Roberto Vanni
<b>UNING</b> Ing. Renato Vanni Prof. Ing. Silvio Rovati	<b>SETAC</b> Prof. Ing. Luigi Marzulli Prof. Ing. Luigi Marzulli	<b>ARKE</b> Ing. Riccardo Scavini Ing. Riccardo Scavini	<b>DOTI. GEOL. DANLO SULLO</b> Dott. Geol. Danilo Sullò Dott. Geol. Danilo Sullò

VISTO IL RESPONSABILE DEL PROCEDIMENTO: *Giuseppe Malgeri*

INGEGNERE DELLE PRESTAZIONI SPECIALISTICHE: Ing. Fabrizio Baietti

GEOLOGO: Prof. Ing. Giuseppe Luigi Monterisi

IL COORDINATORE DELLA SICUREZZA IN FASE DI PROGETTAZIONE: Ing. Gianluca Corbelli

EC02		E - MITIGAZIONE AMBIENTALE	
EC - VARCHI FAUNISTICI		SICUREZZA IN FASE DI PROGETTAZIONE	
ATTRAVERSAMENTO FAUNISTICO FA-01		PLANIMETRIA, PROFILI E SEZIONI	
CODICE PROGETTO	NOME FILE	REVISIONE	SCALA
PROGETTO	EC02-T03IA00AMB01_A.dwg		
LO203	E 2301	A	VARIE
REV.	DESCRIZIONE	DATA	REDAITTO
B			
A	EMISSIONE	Novembre 2023	ARCH. CAROLINA BAIETTI
			ING. GAETANO BANIERI
			ING. FABRIZIO BAIETTI
			VERIFICATO
			APPROVATO