VISTA PLANIMETRICA DALL'ALTO
SCALA 1:50

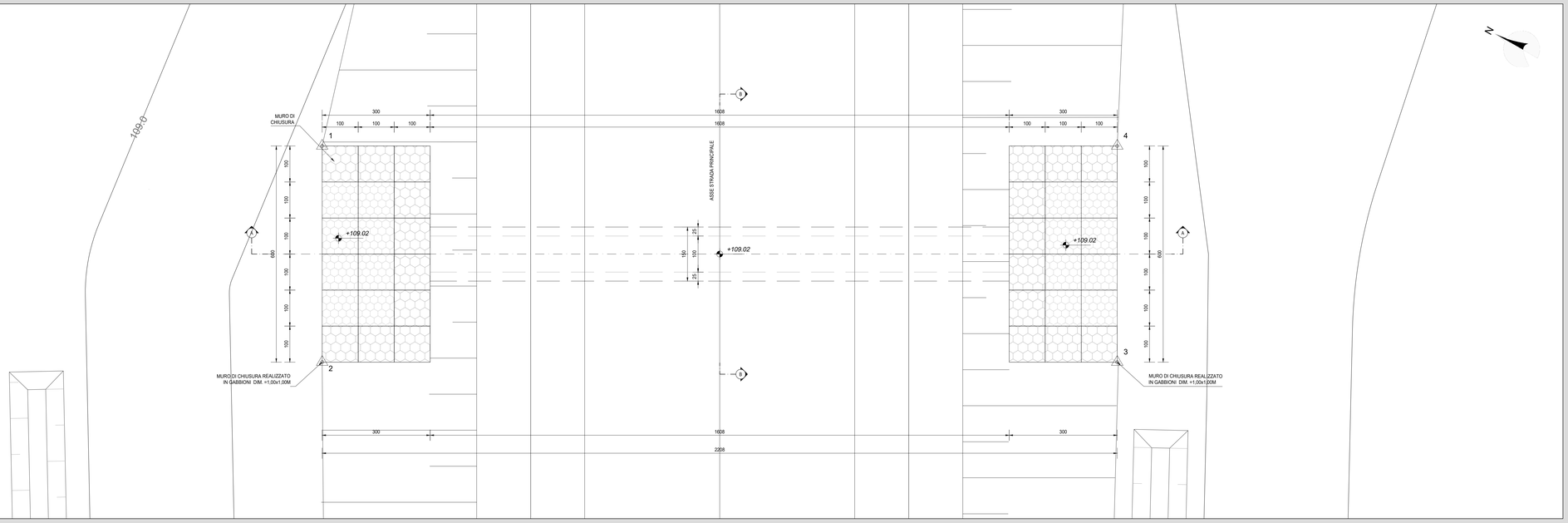

INQUADRAMENTO DELL'OPERA
SCALA 1:2.000

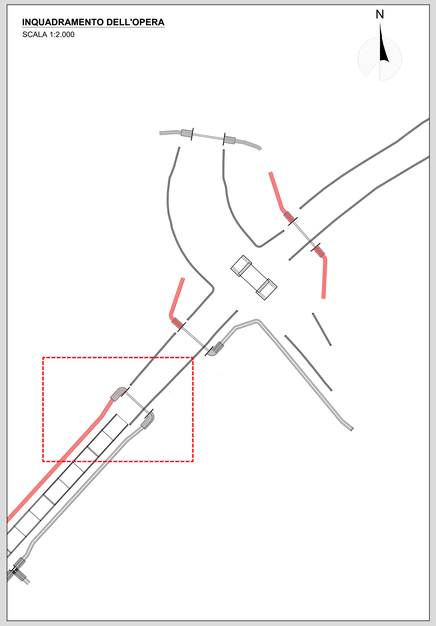

SEZIONE LONGITUDINALE (SEZ. A-A)
SCALA 1:50

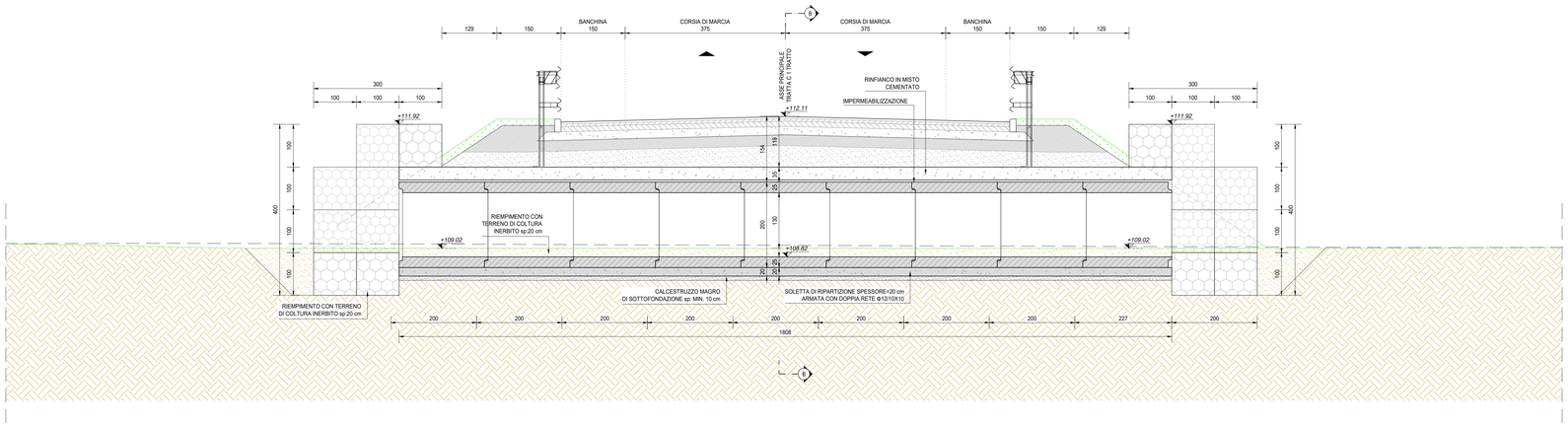

SEZIONE B-B
SCALA 1:20

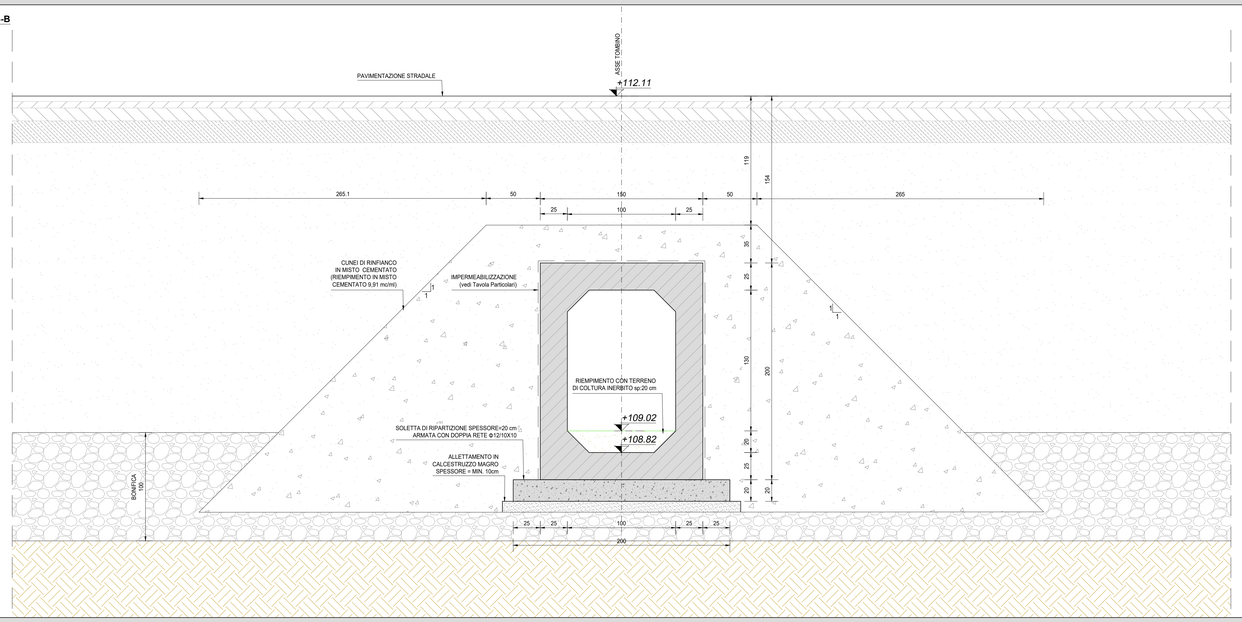

RICHIAMI AD ALTRI ELABORATI	
PER LA DEFINIZIONE DELLE CARATTERISTICHE DEI MATERIALI	**T03IA00AMBSC01**
PER L'ARMATURA DELL'ELEMENTO PREFABBRICATO	**T03IA00AMBAR01**

NOTE

TUTTE LE MISURE, SALVO CONTRARIA INDICAZIONE, SONO ESPRESSE IN CM

LO SPESSORE DEL RICOPRIMENTO E' MISURATO A PARTIRE DAL PIANO ASFALTO SINO ALL'ESTRADOSSO DELLA STRUTTURA PREFABBRICATA NEL PUNTO PIU' SFAVOREVOLE

NON È STATA PRODOTTA ALCUNA PIANTA SCAVI IN QUANTO LA STESSA RICADE NELLO STRATO DI BONIFICA PREVISTO AL DI SOTTO DEL RILEVATO STRADALE

GEOREFERENZAZIONE ATTRAVERSAMENTO FAUNISTICO - KM 0+640

VERTICE	X [m]	Y [m]
1	1493963,92	5025159,02
2	1493958,70	5025156,07
3	1493969,57	5025136,85
4	1493974,79	5025139,81

ANAS S.p.A.
Direzione Tecnica

LAVORI DI COLLEGAMENTO TRA LA S.S.11 A MAGENTA E LA TANGENZIALE OVEST DI MILANO

VARIANTE DI ABBIATEGRASSO E ADEGUAMENTO IN SEDE DEL TRATTO ABBIATEGRASSO-VIGEVANO FINO AL PONTE SUL FIUME TICINO

1° STRALCIO DA MAGENTA A VIGEVANO - TRATTA C

PROGETTO ESECUTIVO - COD. MI608

STUDIO CORONA — Ing. Renato Vacra, Ordine degli Ingg. di Torino n° 4663 IM
RTI: Ing. FABRIZIO BAJETTI (Mandataria) — Ing. Renato Nauti, Ordine degli Ingg. di Roma e provincia n° 8.801
ING. RENATO DEL PRETE — Firmato digitalmente da: FABRIZIO BAJETTI; Data e ora firma: 07/12/2023 16:43:24
ECOPLAN — Arch. Nicoletta Frattini, Ordine degli Ingg. di Torino e provincia n° A.4455
EEG Engineering & Graphics S.r.l. — Ing. Gabriele Inoecchi, Ordine degli Ingg. di Roma e provincia n° A.31230
CONSORZIO UNING — Società mandataria GA&M — Prof. Ing. Matteo Ranieri, Ordine degli Ingg. di Bari e provincia n° 5.287
SETAC — Service & Engineering, Transporti Ambiente Costruzioni — Prof. Ing. Luigi Monteriso, Ordine degli Ingg. di Napoli e provincia n° 8.284
ARKE' INGEGNERIA S.r.l. — Ing. Gioacchino Angarano, Ordine degli Ingg. di Bari e provincia n° 3000
DOTT. GEOL. DANILO GALLO — Dott. Geol. Danilo Gallo, Ordine dei Geologi della Puglia n° 35

VISTO: IL RESPONSABILE DEL PROCEDIMENTO — Dott. Ing. Giuseppe Danilo MALGERI

INTEGRATORE DELLE PRESTAZIONI SPECIALISTICHE — Ing. Fabrizio BAJETTI

GEOLOGO — Prof. Ing. Luigi MONTERISI

IL COORDINATORE DELLA SICUREZZA IN FASE DI PROGETTAZIONE — Ing. Gianluca CORNELLO

EC06	E - MITIGAZIONE AMBIENTALE EC - ATTRAVERSAMENTI FAUNISTICI ATTRAVERSAMENTO FAUNISTICO AL KM 1+510 TRATTA 2 PLANIMETRIA, PROFILI E SEZIONI

CODICE PROGETTO			NOME FILE	REVISIONE	SCALA:
PROGETTO	LIV. PROG.	N. PROG.	EC06-T03IA00AMBDI05_A.dwg		
LO203	E	2301	CODICE ELAB. T03IA00AMBDI05	A	VARIE

REV.	DESCRIZIONE	DATA	REDATTO	VERIFICATO	APPROVATO
C					
B					
A	EMISSIONE	Novembre 2023	ARCH. CAROLINA BAJETTI	ING. GAETANO RANIERI	ING. FABRIZIO BAJETTI