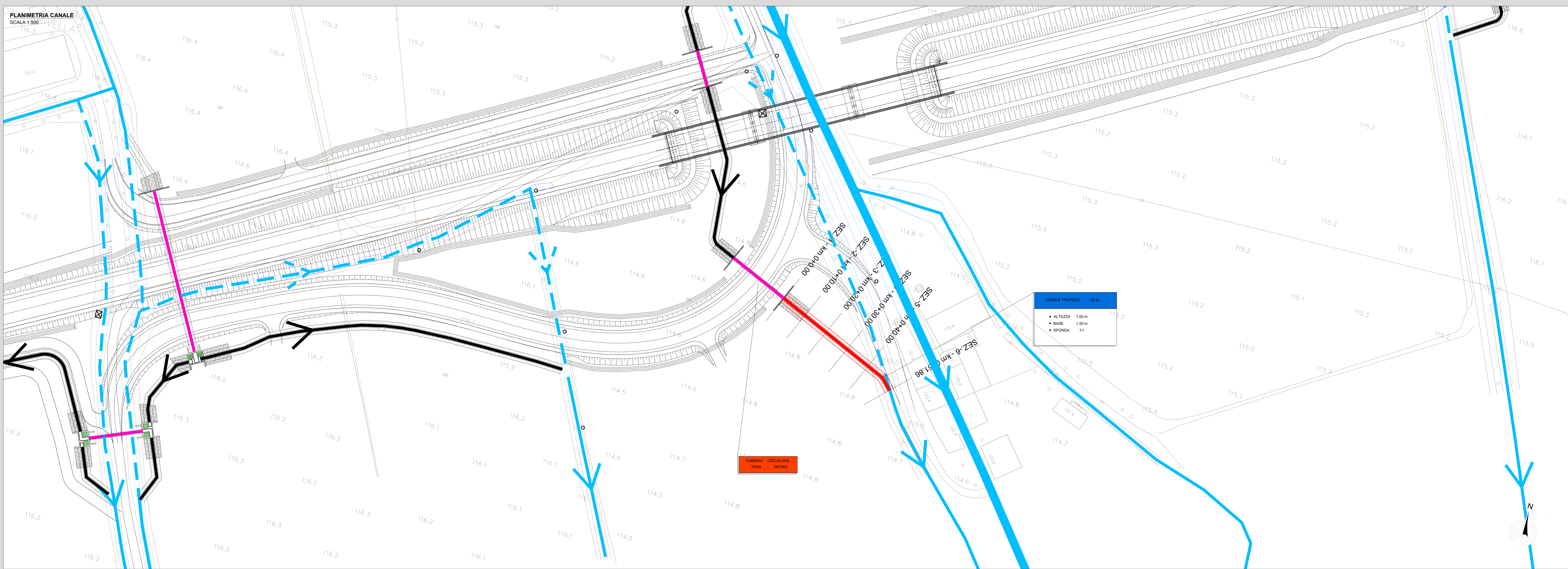


PLANIMETRIA CANALE

SCALA 1:500

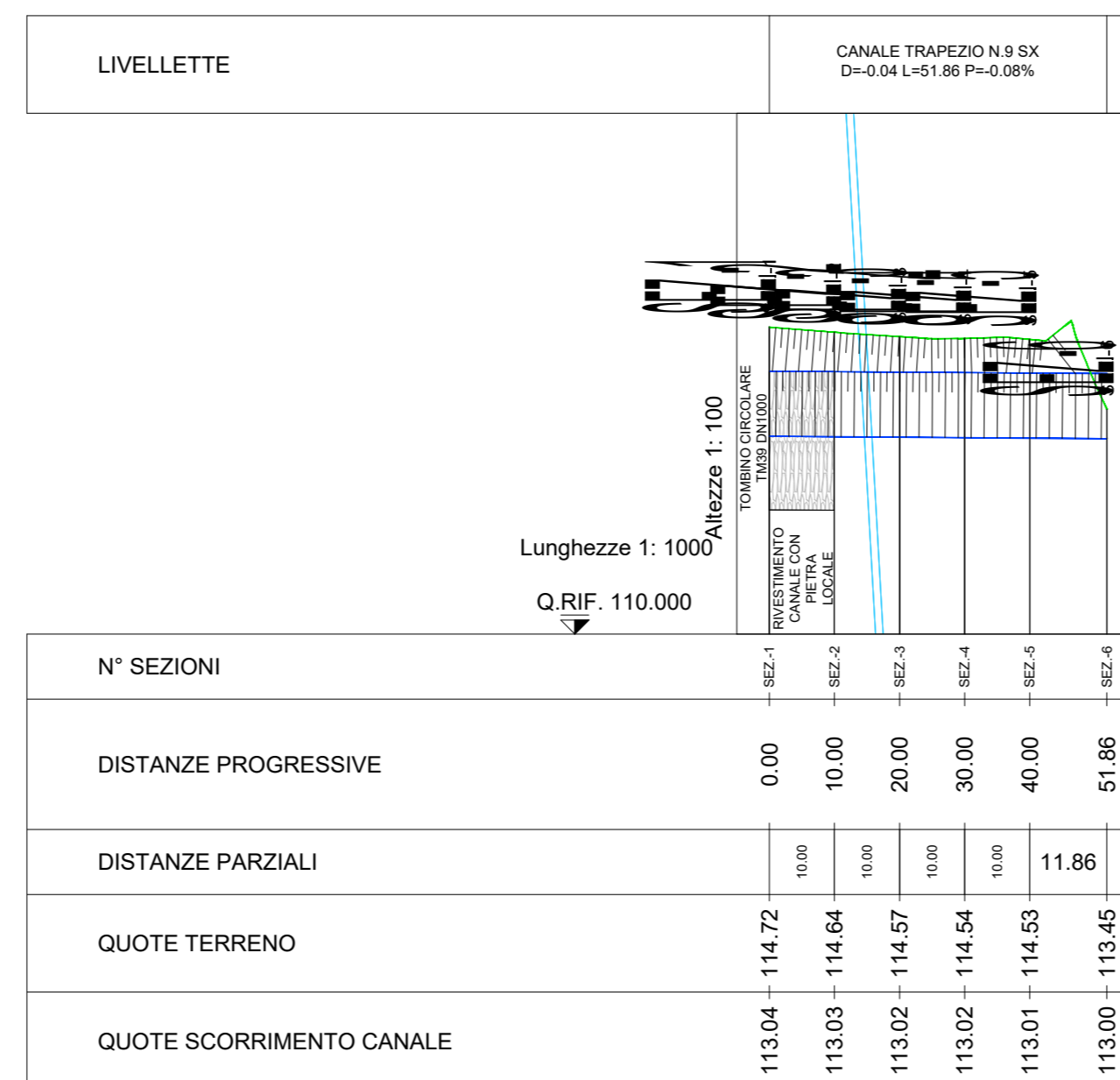


CANALE TRAPEZIO 9x9 SX	
• ALTEZZA	1,00 m
• BASE	1,50 m
• SPONDA	1/1

TOMBINO CIRCOLARE DN1000

PROFILO CANALE

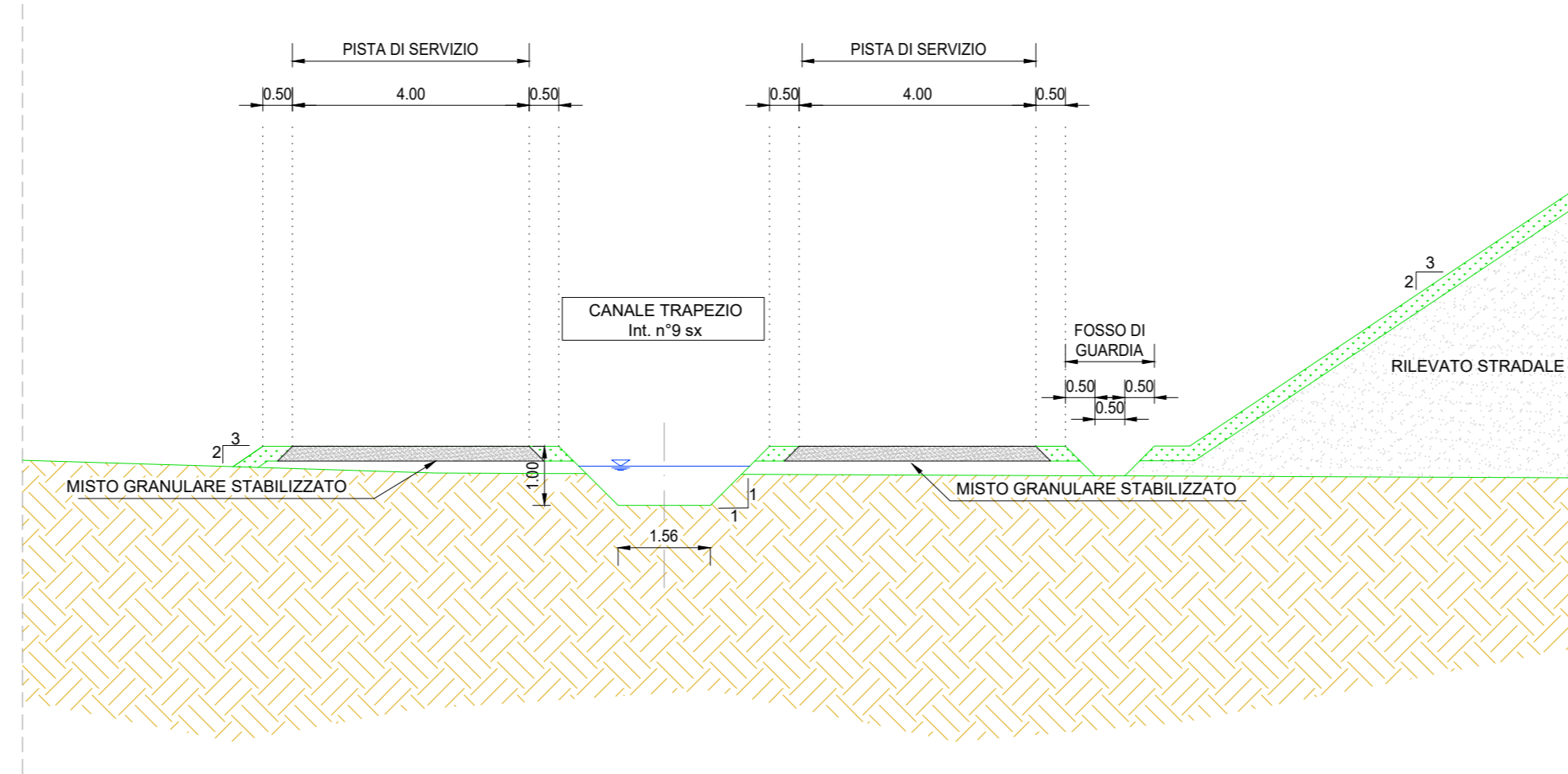
SCALA 1:1000/100



LEGGENDA	
	TERRENO
	CANALE

SEZIONE TIPO CANALE

SCALA 1:100



LAVORI DI COLLEGAMENTO TRA LA S.S.11 A MAGENTA E LA TANGENZIALE OVEST DI MILANO
VARIANTE DI ABBATEGRASSO E ADEGUAMENTO IN SEDE DEL TRATTO ABBATEGRASSO-VIGEVANO FINO AL PONTE SUL FIUME TICINO
1° STRALCIO DA MAGENTA A VIGEVANO - TRATTA C

PROGETTO ESECUTIVO - COD. MI608

F - PROGETTO IDRAULICO
FB - RETICOLO IDROGRAFICO
PLANIMETRIA, PROFILO E SEZIONE TIPO CANALE 9 SX

PROGETTO	LIV. PROG.	N. PROG.	REVISIONE	SCALA	
LO203	E	2301	A	VARIE	
REV.	DESCRIZIONE	DATA	REDDATTO	VERIFICATO	APPROVATO
C					
B					
A	EMISSIONE	Ottobre 2023	ING. ELISABETTA ROMANO	ING. GAETANO PANERAI	ING. FABRIZIO BARETTI